



Liberté • Égalité • Fraternité

RÉPUBLIQUE FRANÇAISE

DIRECTION DES LIBERTES PUBLIQUES

BUREAU DE L'ENVIRONNEMENT  
ET DU CADRE DE VIE

Réf N°: 8553  
Affaire suivie par : Mlle ZILJO

Tél. : 03 23 21 83 11  
Mél : Bureau.ENVIRONNEMENT@aisne.pref.gouv.fr

PREFECTURE DE L' AISNE

PREFECTURE DE L'OISE

**Arrêté complémentaire autorisant la société GREENFIELD à valoriser par épandage agricole les boues issues de la station d'épuration de l'usine qu'elle exploite à CHATEAU-THIERRY sur le territoire de 149 communes de l'Aisne et 117 communes de l'Oise**

IC/2007/156

**LE PREFET DE L' AISNE**

**LE PREFET DE L'OISE**  
**Officier de la Légion d'Honneur**

VU le code de l'environnement ;

VU le code national des bonnes pratiques agricoles ;

VU la loi n°64-1245 du 16 décembre 1964 modifiée relative au régime et à la répartition des eaux et à la lutte contre leur pollution ;

VU l'ordonnance n° 2000.914 du 18 septembre 2000 relative à la partie législative du Code de l'Environnement ;

VU la loi n°79-595 du 13 juillet 1979 relative à l'organisation du contrôle des matières fertilisantes et des supports de culture ;

VU la loi n°87-565 du 22 juillet 1987 modifiée relative à l'organisation de la sécurité civile, à la protection de la forêt contre l'incendie et à la prévention des risques majeurs ;

VU la loi n°92-3 du 3 janvier 1992 modifiée sur l'eau ;

VU la loi n°95-101 du 2 février 1995 relative au renforcement de la protection de l'environnement ;

VU le décret n°53-578 du 20 mai 1953 modifié et complété, constituant la nomenclature des installations classées pour la protection de l'environnement ;

VU le décret n°77-1133 du 21 septembre 1977 modifié relatif aux installations classées pour la protection de l'environnement ;

VU l'arrêté ministériel du 3 avril 2000 relatif à l'industrie papetière ;

VU le 3<sup>ème</sup> programme d'action départementale défini par l'arrêté préfectoral du 1<sup>er</sup> mars 2004 pour l'Aisne ;

VU le 3<sup>ème</sup> programme d'action départementale défini par l'arrêté préfectoral du 30 avril 2004 pour l'Oise ;

VU l'arrêté préfectoral du 21 décembre 1994 complété et modifié autorisant la société Greenfield, dont le siège social est Zone Industrielle de la Grande Borne à CHATEAU-THIERRY (02400), à exploiter une unité de fabrication de pâte marchande désencrée sur le territoire de la commune de CHATEAU-THIERRY (02400) ;

VU l'arrêté interpréfectoral n°IC/2003/074 du 21 juillet 2003 autorisant la société GREENFIELD à étendre le périmètre d'épandage du calcifield sur le territoire de 78 communes du département de l'Aisne et de 35 communes du département de l'Oise ;

.../...

VU la demande présentée le 26 octobre 2006, complétée en janvier 2007, par la société Greenfield SAS dont le siège social est situé Zone Industrielle de la Grande Borne à CHATEAU-THIERRY (02400), en vue d'obtenir l'autorisation de procéder à l'extension du plan d'épandage du calcifield, boue désencrée issue de la station d'épuration de l'usine qu'elle exploite à CHATEAU-THIERRY ;

VU les dossiers produits à l'appui de cette demande ;

VU la décision en date du 30 janvier 2007 du président du Tribunal administratif d'Amiens portant désignation de la commission d'enquête ;

VU l'arrêté préfectoral du 16 février 2007 ordonnant l'organisation d'une enquête publique du 12 mars au 13 avril 2007 sur cette demande ;

VU le rapport et les conclusions de la commission d'enquête en date du 14 mai 2007 ;

VU les avis émis par les conseils municipaux des communes de l'Aisne :

- ARCY-SAINTE-RESTITUE en date du 28 mars 2007,
- ASSIS-SUR-SERRE en date du 10 avril 2007,
- BERTAUCOURT – EPOURDON en date du 11 avril 2007,
- BEUVARDES en date du 27 mars 2007,
- BLESMEs en date du 30 mars 2007,
- BRECy en date du 20 avril 2007,
- CHARLY-SUR-MARNE en date du 27 mars 2007,
- CHEZY-EN-ORXOIS en date du 20 février 2007,
- COLLIGIS-CRANDELAIN en date du 27 mars 2007,
- COURMONT en date du 28 mars 2007,
- CREPY en date du 22 mars 2007,
- GRANDLUP-et-FAY en date du 11 avril 2007,
- L'EPINE-AUX-BOIS en date du 13 avril 2007,
- MARIGNY-EN-ORXOIS en date du 30 mars 2007,
- MORTEFONTAINE en date du 13 avril 2007,
- NANTEUIL-NOTRE-DAME en date du 28 mars 2007,
- NESLES-LA-MONTAGNE en date du 12 avril 2007,
- NOGENT-L'ARTAUD en date du 13 avril 2007
- PANCY-COURTECON en date du 29 mars 2007,
- SAINT-AUBIN en date du 13 avril 2007,
- SAINT-EUGENE en date du 13 avril 2007,
- SAMOUSSY en date du 11 avril 2007,
- SAPONAY en date du 2 avril 2007,
- SERGY en date du 30 mars 2007,
- SERINGES-ET-NESLES en date du 5 avril 2007,
- VAUDESSON en date du 19 février 2007,

VU les avis émis par les conseils municipaux des communes de l'Oise :

- ARSY en date du 30 mars 2007,
- BAILLEUL-LE-SEC en date du 30 mars 2007,
- BEAULIEU-LES-FONTAINES en date du 12 avril 2007,
- BELLOY en date du 23 mars 2007,
- BETZ en date du 12 avril
- BOISSY-FRESNOY en date du 22 mars 2007,
- BOUILLANCY en date du 10 avril 2007,
- BOULOGNE-LA-GRASSE en date du 24 mars 2007,
- BOREST en date du 26 mars 2007,
- BOURSONNE en date du 30 mars 2007,
- BRAISNES en date du 27 mars 2007,
- CANNY-SUR-MATZ en date du 3 avril 2007,
- COUDUN en date du 30 mars 2007,
- CRAPEAUMESNIL en date du 4 avril 2007,

.../...

- CRESSONSACQ en date du 27 mars 2007,
- DIVES en date du 30 mars 2007,
- DUVY en date du 11 avril 2007,
- ECUVILLY en date du 17 avril 2007,
- ELINCOURT-SAINTE-MARGUERITE en date du 29 mars 2007,
- FONTAINE-CHAALIS en date du 11 avril 2007,
- FOUILLEUSE en date du 13 avril 2007,
- FRESNIERES en date du 12 avril 2007,
- FRETOY-LE-CHATEAU en date du 8 mars 2007 et 26 avril 2007,
- GOURNAY-SUR-ARONDE en date du 2 avril 2007,
- GRANDFRESNOY en date du 23 mars 2007,
- HAUTEFONTAINE en date du 30 mars 2007,
- HEMEVILLERS en date du 6 avril 2007,
- HOUDANCOURT en date du 30 mars 2007,
- LA NEUVILLE-SUR-RESSONS en date du 10 avril 2007,
- LACHELLE en date du 27 avril 2007,
- LAGNY en date du 11 avril 2007,
- LASSIGNY en date du 10 avril 2007,
- LEVIGNEN en date du 21 mars 2007,
- MAREUIL-SUR-OURCQ en date du 5 avril 2007,
- MARQUEGLISE en date du 10 mars 2007,
- MERY-LA-BATAILLE en date du 2 avril 2007,
- MONCHY-HUMIERES en date du 2 avril 2007,
- MOYENNEVILLE en date du 2 avril 2007,
- MOYVILLERS en date du 24 avril 2007,
- MUIRANCOURT en date du 28 avril 2007,
- NANTEUIL-LE-HAUDOUIN en date du 26 mars 2007,
- NEUFHELLES en date du 22 mars 2007,
- NEUFVY-SUR-ARONDE en date du 27 mars 2007,
- OGNES en date du 30 mars 2007,
- ORMOY-VILLERS en date du 12 avril 2007,
- PRONLEROY en date du 26 mars 2007,
- REMY en date du 22 mars 2007,
- RESSONS-SUR-MATZ en date du 10 avril 2007,
- RICQUEBOURG en date du 16 avril 2007,
- ROUVILLERS en date du 2 avril 2007,
- ROYE-SUR-MATZ en date du 20 mars 2007,
- ROZOY-EN-MULTIEN en date du 4 avril 2007,
- TRUMILLY en date du 23 mars 2007,
- VENETTE en date du 24 avril 2007,
- VIGNEMONT en date du 26 mars 2007,
- VILLERS SAINT GENEST en date du 12 avril 2007.

VU l'avis du Directeur départemental des Affaires Sanitaires et Sociales de l'Aisne du 18 avril 2007 ;

VU l'avis du Directeur départemental de l'Equipement de l'Aisne du 21 mai 2007 ;

VU l'avis du Directeur départemental des Services d'Incendie et de Secours de l'Aisne du 3 avril 2007 ;

VU l'avis du Directeur départemental de l'Agriculture et de la Forêt de l'Aisne du 19 avril 2007 ;

VU l'avis du Directeur départemental des Services Vétérinaires de l'Aisne en date du 30 mars 2007 ;

VU l'avis du Service de Navigation de la Seine – arrondissement Champagne en date du 12 avril 2007 ;

VU l'avis du Directeur départemental du travail, de l'emploi et de la formation professionnelle de l'Aisne du 17 avril 2007 ;

.../...

VU l'avis du Syndicat des eaux d'Ile de France du 18 avril 2007 ;

VU l'avis du Conseil Général de l'Aisne du 16 avril 2007 ;

VU l'avis du S.I.A.C.E.D.P.C. de l'Aisne du 15 mars 2007 ;

VU l'avis de la Mission d'Utilisation Agricole des Déchets de l'Aisne en date du 26 avril 2007 ;

VU l'avis du Directeur départemental de l'Equipement de l'Oise du 2 avril 2007 ;

VU l'avis du Directeur départemental des Affaires Sanitaires et Sociales de l'Oise du 13 mars 2007 ;

VU le rapport et les propositions de l'inspection des installations classées en date du 25 juin 2007 ;

VU l'avis émis par le conseil départemental de l'environnement, et des risques sanitaires et technologiques de l'Aisne en date du 13 juillet 2007 ;

VU l'avis émis par le conseil départemental de l'environnement, et des risques sanitaires et technologiques de l'Oise en date du 6 septembre 2007 ;

Le pétitionnaire entendu ;

**CONSIDÉRANT** qu'il y a lieu de mettre à jour l'arrêté interpréfectoral n°IC/2003/074 du 21 juillet 2003 autorisant la société GREENFIELD à étendre le périmètre d'épandage du calcifield sur le territoire de 78 communes du département de l'Aisne et de 35 communes du département de l'Oise, une grande partie des parcelles n'étant plus disponible compte tenu d'opérations de remembrement

**CONSIDÉRANT** qu'il convient, conformément aux articles 18 et 20 du décret n°77-1133 du 21 septembre 1977, d'imposer à la société GREENFIELD SAS qui relève du régime de l'autorisation toutes les prescriptions complémentaires prenant en compte les observations et avis émis lors de l'enquête publique et par les services administratifs de l'Aisne et de l'Oise pour l'activité de valorisation par épandage agricole des boues issues de sa station d'épuration afin d'assurer la protection des intérêts mentionnés à l'article L511.1 du code de l'environnement susvisé et notamment la commodité du voisinage, la santé et la salubrité publique ;

**CONSIDÉRANT** qu'en application des dispositions de l'article L 512-1 du code de l'environnement, l'autorisation ne peut être accordée que si les dangers ou inconvénients peuvent être prévenus par des mesures que spécifie l'arrêté préfectoral ;

**CONSIDÉRANT** que les conditions d'aménagement et d'exploitation fixées par l'arrêté préfectoral d'autorisation doivent tenir compte, d'une part, de l'efficacité des techniques disponibles et de leur économie, d'autre part de la qualité, de la vocation et de l'utilisation des milieux environnants, ainsi que de la gestion équilibrée de la ressource en eau ;

**CONSIDÉRANT** que les teneurs et les flux en éléments traces métalliques et en micro polluants organiques présents dans les boues issues de la station d'épuration de la société GREENFIELD SAS sont inférieurs aux valeurs limites de l'arrêté ministériel du 3 avril 2000 susvisé ;

**CONSIDÉRANT** que les teneurs en éléments traces métalliques analysés dans les sols destinés à recevoir les boues issues de la station d'épuration de la société GREENFIELD SAS sont inférieures aux valeurs limites fixées par l'arrêté ministériel du 3 avril 2000 ;

**CONSIDÉRANT** que le périmètre d'épandage a été défini suite à une étude pédologique et à une étude hydrogéologique ;

**CONSIDÉRANT** que la protection des captages d'eau potable ayant fait l'objet d'une déclaration d'utilité publique recensés dans le périmètre d'épandage a été prise en compte dans le projet par le demandeur ;

**CONSIDÉRANT** que l'épandage des boues issues de la station d'épuration de la société GREENFIELD SAS entre dans le cadre d'une fertilisation raisonnée des cultures ;

.../...

**CONSIDÉRANT** que la dose à épandre a été définie dans l'étude préalable en fonction de la composition des boues issues de la station d'épuration de la société GREENFIELD SAS, du besoin de la succession culturale envisagée, des bilans hydriques et des recommandations des hydrogéologues agréés ;

**CONSIDÉRANT** que les conditions légales de délivrance de l'autorisation sont réunies ;

Sur proposition de la Secrétaire générale de la préfecture de l'Aisne et de la Secrétaire générale de la Préfecture de l'Oise;

## **ARRÊTENT**

### **Article 1er :**

L'arrêté interpréfectoral n°IC/2003/074 du 21 juillet 2003 autorisant la société GREENFIELD à étendre le périmètre d'épandage du calcifield sur le territoire de 78 communes du département de l'Aisne et de 35 communes du département de l'Oise est abrogé.

### **Article 2 :**

La société GREENFIELD SAS, dont le siège social est situé Zone Industrielle de la Grande Borne à CHATEAU-THIERRY (02400), est autorisée à procéder à la valorisation agricole des boues issues de la station d'épuration de l'usine qu'elle exploite à CHATEAU-THIERRY, sur le territoire de :

- ✓ 149 communes situées dans le département de l'Aisne (02),
- ✓ 117 communes situées dans le département de l'Oise (60),

La superficie globale est de 37 278 ha dont 35 510,82 ha effectivement épandables.  
La liste exhaustive de ces communes et des parcelles est reprise en annexes III et IV.

Toutes les communes de l'Aisne et de l'Oise sont situées en zone vulnérable aux pollutions par les nitrates.

Cette autorisation est délivrée sous réserve du strict respect des conditions et prescriptions jointes en annexes I, II III et IV sans préjudice des conditions et limites de fertilisation des sols agricoles applicables au titre d'autres législations et réglementations.

### **Article 3 :**

Dans le cas où les boues ne pourraient être épandues suivant les prescriptions prévues dans les annexes, la société GREENFIELD devra s'assurer de leur traitement dans des installations réglementées à cet effet au titre du livre V du code de l'environnement. Les ouvrages d'entreposage sont aménagés et dimensionnés pour faire face aux périodes où l'épandage est impossible.

### **Article 4 :**

Les parcelles dont la liste figure ci-dessous, font l'objet d'un remembrement consécutivement à la réalisation entre PARIS et STRASBOURG, d'une ligne nouvelle de chemin de fer à grande vitesse dite « TGV Est européen », en conséquence, l'épandage des boues de désencrage n'est pas autorisé sur ces parcelles pendant toute la durée des opérations de remembrement.

Communes	Références cadastrales
BEUVARDES	X 50, 51, 52, 58 Y 24 et 198
COUPRU	A 64, 221, 222, 223, 265, 266, 267, 273 à 279, 303, 304, 305, 306, 504 B 13 à 22, 41, 42, 53 à 57, 93,94, 95, 150, 151, 232, 239,

COUPRU	242 à 270, 272, 277 à 281, 283, 284 à 295, 417, 462 à 467, 470 à 472, 520, 531 à 533, 556, 570, 573 ZA 7, 8 ZB 6,7,8,9 ZE 1 à 6,11 à 15
EPIEDS	B 854 et 876 C 181a, 229, 230, 269, 273 ZD 1,5,7,11,12,19 à 21, ZE 9, 14, 15, 19, 20, 32 ZH 3 à 5, 17, 48, 50 ZI 3 ZK 2, 6 à 13, 15, 16, 27 ZL 1 ZN 4, 5 ZM 2, 3, 4, 7 ZO 1, 12 à 19, 62
GRISOLLES	A 10 à 32, 224, 318 à 320, 324 à 327, 330, 342 à 362, 369, 370, 409, 411 à 419, 445, 481 à 532, 535 à 537, 828, 830 à 833,845 B 1, 3 à 7, 19 à 58, 61, 63 à 120, 123 à 162, 166 à 169, 175, 176 C 3, 6k, 6l, 8, 11, 61, 78 à 80, 84b, 86 à 88, 90, 91, 93, 107k, 107l, 107, j126, 127, 132, 133, 135, 138 à 140
LUCY LE BOCAGE	ZA 2, 47 AE 10, 11 AI 47 à 51, 123 ZD 56 à 58, 290
LHUYS	ZA 12, 13, 44
MARIGNY-EN-ORXOIS	ZM 21
ROZIERES-SUR-CRISE	A 148, 149, 151, 154 à 156

## **Article 5 :**

En matière de voies et délais de recours, la présente décision peut être déférée au Tribunal administratif d'AMIENS, 14 rue Lemerchier, 80011 AMIENS cedex dans un délai de deux mois à compter de sa notification par l'exploitant et dans un délai de quatre ans à compter de sa publication par les tiers, personnes physiques ou morales, intéressés en raison des inconvénients ou dangers que le fonctionnement de l'installation présente (article L 514-6 du code de l'environnement).

## **Article 6 :**

Conformément aux dispositions de l'article 21 du décret n° 77-1133 du 21 septembre 1977 susvisé, un extrait du présent arrêté mentionnant qu'une copie du texte intégral est déposée aux archives de la mairie et mise à la disposition de toute personne intéressée, sera affiché pendant une durée minimum d'un mois dans les mairies des communes de l'Aisne suivantes :

AIZY-JOUY, ALLEMANT, ANCIENVILLE, ARCY-SAINTE-RESTITUE, ARMENTIERES-SUR-OURCQ, ARTONGES, ASSIS-SUR-SERRE, BARISIS-AUX-BOIS, BAZOCHES-SUR-VESLE, BELLEAU, BERTAUCOURT-EPOURDON, BEUGNEUX, BEUVARDES, BEZU-LE-GUERY, BEZU-SAINT-GERMAIN, BLESMES, BONNEIL, BOURESCHES, BRASLES, BRAYE-EN-LAONNOIS, BRECY, BRENY, BRUYERES-SUR-FERE, BUCY-LES-CERNY, BUSSIARES, BUZANCY, CERNY-EN-LAONNOIS, CHARLY-SUR-MARNE, CHATEAU-THIERRY, CHAVIGNON, CHERY-CHARTREUVE, CHEVREGNY, CHEZY-EN-ORXOIS, CHEZY-SUR-MARNE, CHOUY, COEUVRES-ET-VALSERY, COINCY, COLLIGIS-CRANDELAIN, CONDREN, CONNIGIS, COUCY-LE-CHATEAU, COUPRU, COURBOIN, COURCHAMPS, COURMONT, CRAMAILLE, CREPY, CREZANCY, CUIRY-HOUSSE, DAMMARD, EPAUX-BEZU, EPIEDS, ESSISES, ESSOMES-SUR-MARNE, ETREPILLY, FAVEROLLES, FERE-ENTARDENOIS, FILAIN, FONTENELLE-EN-BRIE, FOSSOY, FRESNES-EN-TARDENOIS, FRESSANCOURT, GANDELU, GRANDLUP-ET-FAY, GRISOLLES, GUNY, HAUTEVESNES, JOUAINES, LA CELLE-SOUS-MONTMIRAIL, LA CHAPELLE-SUR-CHEZY, LA CROIX-SUR-OURCQ, LA FERTE-MILON, LAFFAUX, LATILLY, LE CHARMEL, L'EPINE-AUX-BOIS, LESGES, LEULLY-SOUS-COUCY, LHUYS, LICY-CLIGNON, LIME, LOUATRE, LOUPEIGNE, LUCY-LE-BOCAGE, MAAST-ET-VIOLAINE, MACOGNY, MARCHAIS-EN-BRIE, MAREUIL-EN-DOLE, MARIGNY-EN-ORXOIS, MEZY-MOULINS,

.../...

MONAMPTEUIL, MONNES, MONTFAUCON, MONGOBERT, MONTHIERS, MONTHUREL, MONTIGNY-LES-CONDE, MONTLEVON, MONT-NOTRE-DAME, MONTREUIL-AUX-LIONS, MORTEFONTAINE, NANTEUIL-LA-FOSSE, NANTEUIL-NOTRE-DAME, NESLES-LA-MONTAGNE, NEULLY-SAINT-FRONT, NOGENT-L'ARTAUD, OSTEL, OULCHY-LA-VILLE, PANCY-COURTECON, PARCY-ET-TIGNY, PARGNY-LA-DHUYS, POUILLY-SUR-SERRE, PRIEZ, QUINCY-SOUS-LE-MONT, REMIES, RESSONS-LE-LONG, ROMENY-SUR-MARNE, RONCHERES, ROZIERES-SUR-CRISE, ROZOY-BELLEVILLE, SAINT-AUBIN, SAINT-EUGENE, SAINT-GENGOULPH, SAMOUSSY, SANCY-LES-CHEMINOTS, SAPONAY, SELENS, SERGY, SERINGES-ET-NESLES, SILLY-LA-POTERIE, SOUPIR, TERNY-SORNY, TROSLY-LOIRE, VASSENS, VAUDESSON, VENDIERES, VENDRESSE-BEAULNE, VERDILLY, VERNEUIL-SOUS-COUCY, VEUILLY-LA-POTERIE, VICHEL-NANTEUIL, VIEILS-MAISONS, VIERZY, VIFFORT, VILLEMONTAIRE, VILLERS-HELON, VILLERS-SUR-FERE, VILLIERS-SAINT-DENIS, VILLENEUVE-SUR-FERE,

et dans les mairies des communes de l'Oise suivantes :

ACY-EN-MULTIEN, ANTHEUIL-PORTES, ANTILLY, ARSY, AUGER-SAINT-VINCENT, AUTHEUIL-EN-VALOIS, AVRICOURT, AVRIGNY, BAILLEUL-LE-SOC, BARGNY, BAUGY, BAZICOURT, BEAULIEU-LES-FONTAINES, BELLOY, BETZ, BIERMONT, BOISSY-FRESNOY, BOREST, BOUILLANCY, BOULLARRE, BOULOGNE-LA-GRASSE, BOURSONNE, BRAISNES, BREGY, BUSSY, CAMPAGNE, CANDOR, CANLY, CANNY-SUR-MATZ, CATIGNY, CERNOY, CHELLES, CHEVREVILLE, CHOISY-LA-VICTOIRE, COUDUN, COURCELLES-EPAYELLES, CRAPEAUMESNIL, CREPY-EN-VALOIS, CRESSONSACQ, CROUTOY, CUVERGNON, CUVILLY, DIVES, DUVY, ECUVILLY, ELINCOURT-SAINTE-MARGUERITE, EPINEUSE, ESTREES-SAINT-DENIS, ETAVIGNY, FONTAINE-CHAALIS, FOUILLEUSE, FRANCIERES, FRESNIERES, FRETOY-LE-CHATEAU, GOURNAY-SUR-ARONDE, GRANDFRESNOY, GRANDVILLERS-AUX-BOIS, GUISCARD, HAUTEFONTAINE, HEMEVILLERS, HOUDANCOURT, IVORS, JONQUIERES, LA NEUVILLE-SUR-RESSONS, LA VILLENEUVE-SOUS-THURY, LACHELLE, LAGNY, LANEUVILLEROY, LASSIGNY, LATAULE, LEVIGNEN, MAREUIL-SUR-OURCQ, MARGNY-LES-COMPIEGNE, MARGNY-SUR-MATZ, MAROLLES, MARQUEGLISE, MERY-LA-BATAILLE, MONCHY-HUMIERES, MONTIERS, MONT-L'EVEQUE, MORTEMER, MOYENNEVILLE, MOYVILLERS, MUIRANCOURT, NANTEUIL-LE-HAUDOUIN, NERY, NEUFCHELLES, NEUFVY-SUR-ARONDE, NOROY, OGNES, ORMOY-VILLERS, ORVILLERS-SOREL, PEROY-LES-GOMBRIES, LE PLESSIS-BELLEVILLE, PRONLEROY, REEZ-FOSSE-MARTIN, REMY, RESSONS-SUR-MATZ, RICQUEBOURG, ROCQUEMONT, ROSOY-EN-MULTIEN, ROUVILLE, ROUVILLERS, ROUVRES-EN-MULTIEN, ROYE-SUR-MATZ, SACY-LE-PETIT, SAINT-MARTIN-LONGUEAU, SERY-MAGNEVAL, SILLY-LE-LONG, THURY EN VALOIS, TRUMILLY, VARINFROY, VAUCIENNES, VENETTE, VERSIGNY, VIGNEMONT, VILLERS-SAINT-GENEST.

Les maires des communes susvisées feront connaître, par procès-verbal adressé à la Préfecture de l'Aisne - Direction des libertés publiques - bureau de l'environnement et du cadre de vie - l'accomplissement de cette formalité. Le même extrait sera affiché en permanence, de façon visible, sur le site de l'exploitation à la diligence de la société GREENFIELD

Une copie dudit arrêté sera également adressée aux conseils municipaux consultés lors de l'enquête publique.

Un avis au public sera inséré par les soins de la Préfecture de l'Aisne et aux frais de la société GREENFIELD dans deux journaux diffusés dans les départements de l'AISNE et de l'OISE.

## **Article 7 :**

La Secrétaire générale de la préfecture de l'Aisne, la Secrétaire générale de la Préfecture de l'Oise, les Sous-Préfets de SOISSONS, CHATEAU-THIERRY, SENLIS, COMPIEGNE, la Directrice régionale de l'industrie, de la recherche et de l'environnement et l'inspecteur des installations classées pour la protection de l'environnement sont chargés, chacun en ce qui le concerne, de l'exécution du présent arrêté dont une copie sera adressée :

- aux maires des communes de l'Aisne suivantes :

AIZY-JOUY, ALLEMANT, ANCIENVILLE, ARCY-SAINT-RESTITUE, ARMENTIERES-SUR-OURCQ, ARTONGES, ASSIS-SUR-SERRE, BARISIS-AUX-BOIS, BAZOCHES-SUR-VESLE, BELLEAU, BERTAUCOURT-EPOURDON, BEUGNEUX, BEUVARDES, BEZU-LE-GUERY, BEZU-SAINT-GERMAIN, BLESMES, BONNEIL, BOURESCHES, BRASLES, BRAYE-EN-LAONNOIS, BRECY, BRENLY, BRUYERES-SUR-FERE, BUCY-LES-CERNY, BUSSIARES, BUZANCY, CERNY-EN-LAONNOIS, CHARLY-SUR-MARNE, CHATEAU-THIERRY, CHAVIGNON, CHERY-CHARTREUVE, CHEVREGNY, CHEZY-EN-ORXOIS, CHEZY-SUR-MARNE, CHOUY, COEUVRES-ET-VALSERY, COINCY, COLLIGIS-CRANDELAIN, CONDREN, CONNIGIS, COUCY-LE-CHATEAU, COUPRU, COURBOIN, COURCHAMPS, COURMONT, CRAMAILLE, CREPY, CREZANCY, CUIRY-HOUSSE, DAMMARD, EPAUX-BEZU, EPIEDS, ESSISES, ESSOMES-SUR-MARNE, ETREPILLY, FAVEROLLES, FERE-ENTARDENOIS, FILAIN, FONTENELLE-EN-BRIE, FOSSOY, FRESNES-EN-TARDENOIS, FRESSANCOURT, GANDELU, GRANDLUP-ET-FAY, GRISOLLES, GUNY, HAUTEVESNES, JOUAIGNES, LA CELLE-SOUS-MONTMIRAIL, LA CHAPELLE-SUR-CHEZY, LA CROIX-SUR-OURCQ, LA FERTE-MILON, LAFFAUX, LATILLY, LE CHARMEL, L'EPINE-AUX-BOIS, LESGES, LEULLY-SOUS-COUCY, LHUYS, LICY-CLIGNON, LIME, LOUATRE, LOUPEIGNE, LUCY-LE-BOCAGE, MAAST-ET-VIOLAINE, MACOGNY, MARCHAIS-EN-BRIE, MAREUIL-EN-DOLE, MARIGNY-EN-ORXOIS, MEZY-MOULINS, MONAMPTEUIL, MONNES, MONTFAUCON, MONGOBERT, MONTHIERS, MONTHUREL, MONTIGNY-LES-CONDE,

.../...

MONTLEVON, MONT-NOTRE-DAME, MONTREUIL-AUX-LIONS, MORTEFONTAINE, NANTEUIL-LA-FOSSE, NANTEUIL-NOTRE-DAME, NESLES-LA-MONTAGNE, NEUILLY-SAINT-FRONT, NOGENT-L'ARTAUD, OSTEL, OULCHY-LA-VILLE, PANCY-COURTECON, PARCY-ET-TIGNY, PARGNY-LA-DHUYS, POUILLY-SUR-SERRE, PRIEZ, QUINCY-SOUS-LE-MONT, REMIES, RESSONS-LE-LONG, ROMENY-SUR-MARNE, RONCHERES, ROZIERES-SUR-CRISE, ROZOY-BELLEVILLE, SAINT-AUBIN, SAINT-EUGENE, SAINT-GENGOULPH, SAMOUSSY, SANCY-LES-CHEMINOTS, SAPONAY, SELENS, SERGY, SERINGES-ET-NESLES, SILLY-LA-POTERIE, SOUPIR, TERNY-SORNY, TROSLY-LOIRE, VASSENS, VAUDESSON, VENDIERES, VENDRESSE-BEAULNE, VERDILLY, VERNEUIL-SOUS-COUCY, VEUILLY-LA-POTERIE, VICHEL-NANTEUIL, VIELS-MAISONS, VIERZY, VIFFORT, VILLEMONTAIRE, VILLERS-HELON, VILLERS-SUR-FERE, VILLIERS-SAINT-DENIS, VILLENEUVE-SUR-FERE,


- aux maires des communes de l'Oise suivantes :

ACY-EN-MULTIEN, ANTHEUIL-PORTES, ANTILLY, ARSY, AUGER-SAINT-VINCENT, AUTHEUIL-EN-VALOIS, AVRICOURT, AVRIGNY, BAILLEUL-LE-SOC, BARGNY, BAUGY, BAZICOURT, BEAULIEU-LES-FONTAINES, BELLOY, BETZ, BIERMONT, BOISSY-FRESNOY, BOREST, BOUILLANCY, BOULLARRE, BOULOGNE-LA-GRASSE, BOURSONNE, BRAISNES, BREGY, BUSSY, CAMPAGNE, CANDOR, CANLY, CANNY-SUR-MATZ, CATIGNY, CERNOY, CHELLES, CHEVREVILLE, CHOISY-LA-VICTOIRE, COUDUN, COURCELLES-EPAYELLES, CRAPEAUMESNIL, CREPY-EN-VALOIS, CRESSONSACQ, CROUTOY, CUVERGNON, CUVILLY, DIVES, DUVY, ECUVILLY, ELINCOURT-SAINTE-MARGUERITE, EPINEUSE, ESTREES-SAINT-DENIS, ETAVIGNY, FONTAINE-CHAALIS, FOUILLEUSE, FRANCIERES, FRESNIERES, FRETOY-LE-CHATEAU, GOURNAY-SUR-ARONDE, GRANDFRESNOY, GRANDVILLERS-AUX-BOIS, GUISCARD, HAUTFONTAINE, HEMEVILLERS, HOUDANCOURT, IVORS, JONQUIERES, LA NEUVILLE-SUR-RESSONS, LA VILLENEUVE-SOUS-THURY, LACHELLE, LAGNY, LANEUVILLEROY, LASSIGNY, LATAULE, LEVIGNEN, MAREUIL-SUR-OURCQ, MARGNY-LES-COMPIEGNE, MARGNY-SUR-MATZ, MAROLLES, MARQUEGLISE, MERY-LA-BATAILLE, MONCHY-HUMIERES, MONTIERS, MONT-L'EVEQUE, MORTEMER, MOYENNEVILLE, MOYVILLERS, MUIRANCOURT, NANTEUIL-LE-HAUDOUIN, NERY, NEUFCHELLES, NEUFVY-SUR-ARONDE, NOROY, OGNES, ORMOY-VILLERS, ORVILLERS-SOREL, PEROY-LES-GOMBRIES, LE PLESSIS-BELLEVILLE, PRONLEROY, REEZ-FOSSE-MARTIN, REMY, RESSONS-SUR-MATZ, RICQUEBOURG, ROCQUEMONT, ROSOY-EN-MULTIEN, ROUVILLE, ROUVILLERS, ROUVRES-EN-MULTIEN, ROYE-SUR-MATZ, SACY-LE-PETIT, SAINT-MARTIN-LONGUEAU, SERY-MAGNEVAL, SILLY-LE-LONG, THURY EN VALOIS, TRUMILLY, VARINFROY, VAUCIENNES, VENETTE, VERSIGNY, VIGNEMONT, VILLERS-SAINT-GENEST,

- ainsi qu'à la société GREENFIELD.

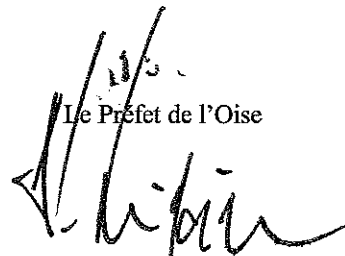
LAON, le 15 OCT. 2007

Le Préfet de l'Aisne



Stéphane FRATACCI

Le Préfet de l'Oise



Philippe GREGOIRE



## **ANNEXE I**

### **CONDITIONS GÉNÉRALES DE L'AUTORISATION**

#### **I.1. Conditions générales de l'arrêté préfectoral**

L'exploitant affiche en permanence, de façon visible et lisible, à l'entrée de l'établissement un extrait de la présente autorisation énumérant notamment les prescriptions auxquelles l'activité d'épandage est soumise.

La nature, les caractéristiques et les quantités des boues destinées à l'épandage sont telles que leur manipulation et leur application ne portent pas atteinte, directe ou indirecte, à la santé de l'homme et des animaux, à la qualité et à l'état phytosanitaire des cultures, à la qualité des sols et des milieux aquatiques, et que les nuisances soient réduites au minimum.

Indépendamment des poursuites pénales qui pourraient être exercées en cas d'inobservation des prescriptions conditionnant la présente autorisation, il pourra être fait application des sanctions prévues à l'article L514.1 du code de l'environnement.

#### **I.2. Conformité au dossier**

Les caractéristiques des boues à épandre et des sols aptes à les recevoir, le périmètre d'épandage et les modalités de réalisation sont conformes aux données de l'étude préalable et aux plans contenus dans les différents dossiers de demande d'autorisation, en tout ce qu'ils ne sont pas contraires aux dispositions du présent arrêté, des arrêtés complémentaires et des règlements en vigueur.

#### **I.3. Modifications**

Toute modification apportée par l'exploitant aux caractéristiques des matières premières utilisées et de leurs produits de traitement et lavage ainsi que du système de traitement des eaux, des boues à épandre, au périmètre d'épandage ou aux modalités de sa réalisation, de nature à entraîner un changement notable des éléments du dossier de demande d'autorisation, est portée avant sa réalisation à la connaissance du Préfet, avec tous les éléments d'appréciation utiles en application de l'article 20 du décret n°77-1133 du 21 septembre 1977 modifié.

#### **I.4. Déclaration des accidents et incidents**

L'exploitant déclare dans les meilleurs délais à l'inspection des installations classées les accidents ou incidents survenus du fait de l'activité d'épandage qui sont de nature à porter atteinte aux intérêts mentionnés à l'article L511.1 du code de l'environnement.

L'exploitant fournit à l'inspection des installations classées, sous quinze jours, un rapport sur les origines et les causes du phénomène, ses conséquences ainsi que les mesures prises pour y remédier ou en éviter le renouvellement.

#### **I.5. Prévention des dangers et nuisances**

Tout danger ou nuisance non susceptible d'être prévenu par les prescriptions du présent arrêté est immédiatement porté à la connaissance du Préfet par l'exploitant.

## **I.6. Documents et registres**

L'exploitant dispose en permanence des documents suivants :

- dossiers de demande d'autorisation ;
- autorisation d'exploiter et textes pris en application de la législation relative aux installations classées transmis par le Préfet du département,
- programme prévisionnel d'épandage,
- cahier d'épandage,
- bilan annuel de l'épandage,
- contrats avec le prestataire réalisant l'opération d'épandage,
- contrats avec les agriculteurs concernés par l'épandage,
- plans du parcellaire destiné à l'épandage par commune,
- plan global du périmètre d'épandage.

L'ensemble de ces documents est tenu à disposition de l'inspection des installations classées, ou lui est transmis sur simple demande. Leur mise à jour est constamment assurée et datée.

## **I.7. Insertion dans le paysage**

Toutes dispositions sont prises par l'exploitant pour que l'épandage et le stockage des boues s'intègrent dans leur environnement et pour en limiter l'impact visuel.

Les abords des dispositifs de stockage placés sous le contrôle de l'exploitant, sont maintenus propres et entretenus en permanence.

## **I.8. Contrôle**

L'inspection des installations classées peut, le cas échéant en utilisant les dispositions de l'article L514.5 du code de l'environnement, réaliser ou faire réaliser à tout moment, de manière inopinée ou non, des prélèvements d'eaux souterraines ou superficielles, de déchets ou de sols, ainsi que des mesures de niveaux sonores ou de vibrations.

Les frais de prélèvement, de mesure et d'analyse occasionnés sont à la charge de l'exploitant.

Ces dispositions sont applicables à l'ensemble du périmètre d'épandage.

## **I.9. Annulation - Déchéance - Abandon d'activité**

La présente autorisation cesse de produire effet au cas où l'exploitant n'aurait pas procédé à la valorisation agricole des boues dans un délai de 3 ans après la notification du présent arrêté ou n'aurait pas réalisé d'épandage durant 2 années consécutives, sauf le cas de force majeure.

En cas de cessation de l'activité d'épandage, l'exploitant en informe le Préfet au moins 6 mois avant la date d'arrêt prévue et adresse après l'ultime épandage un dossier comprenant :

- le plan à jour du périmètre d'épandage ;
- un mémoire sur l'état du périmètre d'épandage qui comprendra :
  - ⇒ une analyse de sol sur chaque point de référence tel que défini dans l'étude préalable
  - ⇒ une analyse en éléments traces métalliques sur chaque point de référence tel que défini dans l'étude préalable

et indiquera les mesures prises ou prévues pour assurer la protection des intérêts visés à l'article L511.1 du code de l'environnement.

## I.10. Réglementation générale / Arrêtés et circulaires ministériels

Sans préjudice de la réglementation en vigueur, sont notamment applicables à l'établissement les prescriptions qui le concernent des textes cités ci-dessous :

- Arrêté du 10 juillet 1990 modifié relatif à l'interdiction des rejets de certaines substances dans les eaux souterraines.
- Arrêté du 23 janvier 1991 relatif aux rejets de cadmium et d'autres substances dans les eaux en provenance d'installations classées pour la protection de l'environnement.
- Arrêté ministériel du 3 avril 2000 relatif à l'industrie papetière et notamment l'article 12.3 relatif à l'épandage

Vu pour être annexé à mon arrêté en date de ce jour

Pour le préfet et par délégation,  
la chef de bureau,


  
Mireille Auregan

PREFECTURE DE L'AINES  
DLP - ENV

Vu pour être annexé à mon arrêté  
en date de ce jour

Laon, le 15 OCT. 2007

Le Préfet,



Stéphane FRATACCI

## ANNEXÉ II

### PRESCRIPTIONS PARTICULIERES

#### II.1 Définition des termes usuels rencontrés dans le présent arrêté

- ◆ Azote total = NTK + NO<sub>2</sub><sup>-</sup> + NO<sub>3</sub><sup>-</sup> (sera exprimé en N)
- ◆ NTK = Norganique + NH<sub>4</sub>
- ◆ La potasse sera exprimée en K<sub>2</sub>O
- ◆ Le phosphore sera exprimé en P<sub>2</sub>O<sub>5</sub>
- ◆ Le calcium sera exprimé en CaO
- ◆ Le magnésium sera exprimé en MgO.

Classes d'aptitude des sols définies dans l'étude préalable :

- **classe 0** : Epandage interdit :
  - ◆ périmètres de protection immédiat, rapproché et éloigné AEP
  - ◆ à moins de 100 m des habitations
  - ◆ à moins de 35 m des cours d'eau et des forages si pente < 7% et 100 mètres si pente > 7%
- **classe 1** : Epandage à dose agronomique réduite à 15 t/ha uniquement en déficit hydrique
- **classe 1b** : Epandage possible sans consigne particulière à dose agronomique maximale de 20 t/ha.

#### II.2 Méthodes d'échantillonnages et d'analyses

Les méthodes d'échantillonnages et d'analyses des sols et des boues applicables pour le respect des dispositions du présent arrêté sont celles fixées à l'annexe VI-d de l'arrêté ministériel du 3 avril 2000 relatif à l'industrie papetière.

#### II.3 Condition de l'épandage

Les boues visées à l'article 1 du présent arrêté sont issues de la station d'épuration des eaux résiduaires de l'usine de la société GREENFIELD sise à CHATEAU-THIERRY. Elles sont communément appelées CALCIFIELD.

La Sté GREENFIELD est autorisée à épandre au maximum 60 000 tonnes de boues brutes par an à une siccité de l'ordre de 61 %.

L'épandage est réalisé sur une même parcelle tous les 4 à 5 ans.

L'épandage est réalisé à la dose maximale de 20 tonnes de produit brut par hectare.

Toutefois cette dose est limitée à 15 tonnes par ha avant les cultures de colza et de céréales à pailles.

La dose agronomique est limitée à 15t/ha dans la zone du « Pays des Sources » à savoir dans les communes suivantes :

ANTHEUIL-PORTES, AVRICOURT, BAUGY, BEAULIEU-LES-FONTAINES, BELLOY, BIERMONT, BOULOGNE LA GRASSE, BRAISNES, CANDOR, CANNY-SUR-MATZ, COUDUN, CRAPEAUMESNIL, CUVILLY, DIVES, ECUVILLY, ELINCOURT-SAINTE-MARGUERITE, FRESNIERES, GOURNAY-SUR-ARONDE, LA NEUVILLE-SUR-RESSONS, LAGNY, LASSIGNY, LATAULE, MARGNY-SUR-MATZ, MARQUEGLISE, MONCHY-HUMIERES, MORTEMER, NEUFVY-SUR-ARONDE, ORVILLIERS-SOREL, RESSONS-SUR-MATZ, RICQUEBOURG, ROYE-SUR-MATZ et VIGNEMONT.

.../...

## II.4 Teneurs limites en éléments et substances indésirables

Les teneurs en éléments traces métalliques, micropolluants organiques et agents pathogènes des boues ne doivent pas dépasser les valeurs limites suivantes pour pouvoir épandre :

### a) *Eléments traces métalliques*

Eléments	Valeur limite en mg/kg MS
Cadmium (Cd)	4
Chrome (Cr)	300
Cuivre (Cu)	400
Mercure (Hg)	4
Nickel (Ni)	100
Plomb (Pb)	400
Zinc (Zn)	1 500
Chrome+cuivre+nickel+zinc	2 000

### b) *Micropolluants organiques*

Eléments	Valeur limite en mg/kg MS
Total des 7 PCB	0,8
Fluoranthène	4
Benzo (b) Fluoranthène	1,3
Benzo (a) Pyrène	1

## II.5 Quantités maximales d'éléments et de substances indésirables et de matières fertilisantes épandues

Pour l'azote global, toutes origines confondues, l'apport ne dépasse pas les valeurs suivantes :

- sur prairies naturelles, ou sur prairies artificielles en place toute l'année et en pleine production : 350 kg/ha/an ;
  - sur les autres cultures (sauf légumineuses) : 200 kg/ha/an.
- La quantité d'azote épandue annuellement (effluents d'élevage, effluents et boues urbaines ou industrielles) ne doit pas dépasser 170 kg d'azote par hectare de surface agricole utile potentiellement épandable (SPE).
- sur les cultures de légumineuses : aucun apport azoté.

La quantité de matières sèches apportée par les boues est au plus égale à 35 tonnes / ha, sur une période de 10 ans, hors apport de terre et de chaux.

La teneur en azote total devra rester inférieure à 1% de matières sèches.

.../...

Sur 10 ans, les flux cumulés en éléments et substances indésirables apportés en considérant un épandage sur une même parcelle tous les 4 ans des boues issues de la station d'épuration de la société GREENFIELD sise à CHATEAU-THIERRY ne dépassent pas les valeurs suivantes :

Eléments traces métalliques	Flux cumulé sur 10 ans en g/m <sup>2</sup>
Cadmium (Cd)	0,012
Chrome (Cr)	0,9
Cuivre (Cu)	1,2
Mercure (Hg)	0,012
Nickel (Ni)	0,3
Plomb (Pb)	1,2
Zinc (Zn)	4,5
Cr + Cu + Ni + Zn	6

Micropolluants organiques	Flux cumulé sur 10 ans en mg/m <sup>2</sup>
Total des 7 PCB	1,2
Fluoranthène	7,5
Benzo (b) Fluoranthène	4
Benzo (a) Pyrène	3

## **II.6 Modalité d'épandage**

La période préférentielle d'épandage des boues est de juillet à mi octobre.

L'arrêté préfectoral du 1<sup>er</sup> mars 2004 relatif au 3<sup>ème</sup> programme d'action à mettre en œuvre en vue de la protection des eaux contre la pollution par les nitrates d'origine agricole pris pour le département de l'Aisne ainsi que l'arrêté préfectoral équivalent du 30 avril 2004 pour le département de l'Oise imposent des périodes d'épandage en fonction du rapport C/N du déchet.

Compte tenu des caractéristiques des boues, de l'arrêté directive nitrates du 1<sup>er</sup> mars 2004 applicable dans le département de l'Aisne (article 4.5.3.) et celui du 30 avril 2004 pour le département de l'Oise, l'épandage de ces dernières est autorisé pour la période juillet - août sans implantation d'une CIPAN avant une culture de printemps et uniquement sur les parcelles ayant fait l'objet du plan d'épandage.

L'épandage est réalisé en tenant compte de la direction des vents soufflants. Ainsi, toutes les dispositions sont prises pour que l'épandage ne soit pas réalisé dans des conditions pénalisantes pour les habitations du point de vue du sens du vent.

En cas de nuisances olfactives, l'exploitant prend toutes les dispositions nécessaires pour que cessent ces nuisances :

- arrêt de l'épandage
- mise en place de modes de traitement des effluents.

Pendant toute la période d'épandage, une personne nommément désignée par l'exploitant, sera chargée 24 heures sur 24 de veiller au bon déroulement des opérations et d'intervenir en cas d'incidents, de dérives ou de plaintes.

.../...

L'épandage est interdit à moins de 100 m des habitations ou locaux occupés par des tiers, des zones de loisirs et des établissements recevant du public.

Les massifs forestiers et les peupleraies sont préservés.

## **II.7 Interdiction d'épandage**

L'épandage des boues issues de la société GREENFIELD est interdit :

- sur des parcelles recevant des effluents ou des boues issus d'autres installations industrielles ou de stations d'épuration urbaines la même année,
- dans les périmètres de protection immédiat, rapproché et éloigné des captages d'alimentation en eau potable,
- sur les terrains affectés à des cultures maraîchères et fruitières, herbages, sols non cultivés y compris les jachères non industrielles (épandage possible sur les « jachères » constituées de cultures type blé éthanol ou colza énergétique),
- sur les terrains à forte pente, dans des conditions qui entraîneraient un ruissellement hors du champ d'épandage,
- pendant les périodes où le sol est pris en masse par le gel ou enneigé et les périodes de forte pluviosité,
- à l'aide de dispositifs d'aéro-aspersion qui produisent des brouillards fins susceptibles d'occasionner des nuisances pour le voisinage,
- sur les parcelles de classe d'aptitude 0,
- à moins de 100 m des habitations ou locaux occupés par des tiers, des zones de loisirs ou des ERP,
- dans des zones boisées,
- les parcelles FB 105 à Mézy-Moulins et FT 009 à Monnes,
- les parcelles FJ 010 et FJ 006 à Montlevon.

Les déchets ou effluents ne peuvent être épandus, si les teneurs en éléments traces métalliques dans les sols dépassent l'une des valeurs figurant dans le tableau suivant :

Paramètres	Valeur limite (mg/kg MS)
Cadmium	2
Chrome	150
Cuivre	100
Mercur	1
Nickel	50
Plomb	100
Zinc	300

## **II.8 Stockage des boues sur le site**

Le stockage des boues sur le lieu de production doit être fait dans des conditions qui ne portent pas ou ne risquent pas de porter atteinte aux intérêts visés à l'article L 511-1 du code de l'environnement.

Toutes dispositions sont prises par l'exploitant pour que le stockage des boues sur site en attente d'épandage ne soit pas source de gêne ou de nuisances pour le voisinage et que les émissions d'odeurs soient minimisées notamment lors des phases d'apport et de reprise.

La capacité de l'ouvrage de stockage est de 1 000 tonnes, soit 3 jours de production.

## **II.9 Stockage en bout de champ ou hors site**

Le dépôt temporaire de déchets, sur les parcelles d'épandage et sans travaux d'aménagement, n'est autorisé que si les conditions suivantes sont simultanément remplies :

- les déchets sont solides et peu fermentescibles ;
- toutes les précautions ont été prises pour éviter le ruissellement sur ou en dehors des parcelles d'épandage, ou une percolation rapide vers les nappes superficielles ou souterraines ;

.../...

- le dépôt respecte les distances minimales d'isolement définies vis-à-vis des habitations ou locaux habités par des tiers qui sont toujours égales à 100 mètres. En outre, une distance d'au moins 3 mètres vis-à-vis des routes et fossés doit être respectée ;
- le volume du dépôt est adapté à la fertilisation raisonnée des parcelles réceptrices pour la période d'épandage considérée ;
- la durée maximale ne doit pas dépasser un an et le retour sur un même emplacement ne peut intervenir avant un délai correspondant à la fréquence de retour sur une même parcelle ;
- le dépôt ne doit pas être situé dans le périmètre de protection éloigné d'un captage d'eau potable.

Une pancarte indiquant la nature du déchet stocké et son origine doit être apposée sur les dépôts temporaires.

Lorsque les conditions climatiques ne permettent pas d'accéder directement en camions aux parcelles agricoles prévues, le calcifield est stocké sur deux sites d'entreposage permanents. Ces ouvrages sont situés dans l'Aisne, l'un à BEZU-LE-GUERY et l'autre à EPAUX-BEZU. Ces sites sont isolés des habitations, des cours d'eau et des captages d'eau. Le calcifield ainsi entreposé est rechargé chaque année au printemps et acheminé sur les parcelles agricoles en conditions climatiques favorables.

Les stockages de boues, même temporaires, ne devront pas dépasser 3 mois dans la zone du « Pays des Sources », à savoir dans les communes suivantes : ANTHEUIL-PORTES, AVRICOURT, BAUGY, BEAULIEU-LES-FONTAINES, BELLOY, BIERMONT, BOULOGNE-LA-GRASSE, BRAISNES, CANDOR, CANNY-SUR-MATZ, COUDUN, CRAPEAUMESNIL, CUVILLY, DIVES, ECUVILLY, ELINCOURT-SAINTE-MARGUERITE, FRESNIERES, GOURNAY-SUR-ARONDE, LA NEUVILLE-SUR-RESSONS, LAGNY, LASSIGNY, LATAULE, MARGNY-SUR-MATZ, MARQUEGLISE, MONCHY-HUMIERES, MORTEMER, NEUFVY-SUR-ARONDE, ORVILLIERS-SOREL, RESSONS-SUR-MATZ, RICQUEBOURG, ROYE-SUR-MATZ et VIGNEMONT.

## **II.10 Contrat d'épandage**

La société GREENFIELD est liée à chaque exploitant agricole mettant ses terres à disposition, par un contrat d'épandage précisant la nature, la composition moyenne et la quantité de boues, les doses d'apport, les parcelles réceptrices ainsi que les conditions d'épandage et de suivi des boues et des sols, l'engagement du producteur de respecter la réglementation en matière d'épandage de boues, le rappel de l'arrêté autorisant l'épandage, conformément aux dispositions du présent arrêté, et la durée de contrat.

Ce contrat doit spécifier que les parcelles recevant des boues issues de la société GREENFIELD ne doivent pas être fertilisées ou amendées, la même année, par des effluents ou des boues issues d'autres installations industrielles ou stations d'épuration urbaines et par un autre sous-produit soumis à un plan d'épandage si l'apport de ce sous-produit sur le plan agronomique n'est pas complémentaire à celui des boues.

La société GREENFIELD est également tenue d'établir un contrat avec le ou les prestataires en charge, le cas échéant, de l'opération d'épandage (si celle-ci n'est pas réalisée par l'exploitant agricole lui-même). Ce contrat doit notamment permettre au prestataire d'intervenir dans le respect des dispositions du présent arrêté applicables à l'opération d'épandage et doit indiquer sa durée.

Un exemplaire de chacun des contrats est conservé par la société GREENFIELD.

La société GREENFIELD reste propriétaire et responsable des boues de son usine de CHATEAU-THIERRY jusqu'à leur élimination finale.

## **II.11 Suivi des boues**

### Analyses initiales :

Les boues issues de la station d'épuration de la société GREENFIELD sise à CHATEAU-THIERRY sont analysées lors de la première année d'épandage ou lorsque des changements dans les procédés ou les traitements sont susceptibles de modifier leur qualité, en particulier leur teneur en éléments traces métalliques et composés organiques.

.../...



Ces analyses portent sur :

- les éléments suivants de caractérisation de la valeur agronomique :
  - ◆ pH
  - ◆ rapport C/N,
  - ◆ Matières organiques
  - ◆ azote global, azote ammoniacal (en  $\text{NH}_4$ )
  - ◆ phosphore total ( $\text{P}_2\text{O}_5$ )
  - ◆ potassium total ( $\text{K}_2\text{O}$ )
  - ◆ calcium total (CaO)
  - ◆ magnésium total (MgO)
  - ◆ oligo-éléments (B, Co, Cu, Fe, Mn, Mo, Zn)
- les éléments et substances chimiques susceptibles d'être présents (éléments traces métalliques et composés organiques)

#### Analyses périodiques :

Un programme de surveillance des caractéristiques des boues est réalisé et comprend au minimum les analyses et les fréquences suivantes :

	Caractérisation valeur agronomique	Eléments traces métalliques	Composés traces organiques
PARAMETRES	pH – phosphore total ( $\text{P}_2\text{O}_5$ ), potassium total ( $\text{K}_2\text{O}$ ), calcium total (CaO), magnésium total (MgO), Azote global – azote ammoniacal ( $\text{NH}_4$ ) - MO	Cd, Cr, Cu, Hg, Ni, Pb, Zn	7 principaux PCB (28-52-101-118-138-153-180) fluoranthène benzo(b)fluoranthène benzo(a)pyrène
FREQUENCE ANNUELLE	2 fois / mois	12	12

## II.12 Suivi des sols

La société GREENFIELD réalise une analyse des sols par an aux points de référence définis dans l'étude préalable sur les parcelles concernées par l'épandage : 180 analyses par an en moyenne. Ces analyses portent sur les paramètres suivants :

- ◆ pH, rapport C/N
- ◆ matières organiques,
- ◆ azote global, azote ammoniacal ( $\text{NH}_4$ )
- ◆  $\text{P}_2\text{O}_5$  échangeable ;  $\text{K}_2\text{O}$  échangeable ; MgO échangeable ; CaO échangeable
- ◆ Oligo-éléments (B, Co, Cu, Fe, Mn, Mo, Zn)

La Sté GREENFIELD réalise également :

- 1 analyse des éléments traces métalliques (Cd, Cr, Cu, Mg, Ni, Pb, Zn) sur chaque point de référence défini dans l'étude préalable :
  - ◆ après l'ultime épandage, en cas d'exclusion du périmètre d'épandage de la parcelle sur laquelle il se situe,
  - ◆ au minimum tous les 10 ans sur l'ensemble des points de référence définis dans l'étude préalable, de préférence avant épandage soit en moyenne 180 échantillons analysés par an
- 1 profil d'azote par an par agriculteur sur une parcelle concernée par l'épandage

L'exploitant procèdera à un examen comparatif des résultats obtenus par rapport aux analyses de référence. L'ensemble des résultats des analyses de sols sont interprétés et transmis à tous les exploitants agricoles concernés.

.../...

## **II.13 Suivi de la qualité de la nappe**

La qualité des eaux souterraines fait l'objet de deux contrôles annuels, en période de hautes et basses eaux par un organisme tiers qualifié, à partir de captages existants, sur ou en dehors de la zone d'épandage.

Les dates de contrôle doivent être précisées dans le programme prévisionnel décrit à l'article II.14 de la présente annexe.

Les éléments analysés sont au minimum les suivants : température, pH, résistivité à 20°C, azote global, chlorures (Cl<sup>-</sup>), calcium (Ca<sup>++</sup>), sodium (Na<sup>+</sup>), phosphore total et phosphates, nitrites, nitrates et potassium.

Les échantillons sont prélevés après un pompage suffisant permettant de renouveler l'eau du forage. Les analyses sont effectuées par un laboratoire agréé.

Compte tenu de la sensibilité de la zone du « Pays des Sources », un captage sera analysé au minimum dans cette zone, deux fois par an en période de hautes et basses eaux par un organisme tiers qualifié.

La liste des captages sur lesquels les contrôles seront réalisés sera soumise à l'approbation de l'inspection des installations classées.

## **II.14 Programme prévisionnel d'épandage**

Un programme prévisionnel annuel d'épandage doit être établi en accord avec les exploitants agricoles concernés avant la campagne d'épandage. Ce programme comprend :

- ◆ la liste des parcelles ou groupes de parcelles concernées par les opérations d'épandage et les surfaces épandables correspondantes, ainsi que la caractérisation des systèmes de culture sur ces parcelles (cultures implantées avant et après l'épandage, période d'interculture) ;
- ◆ les analyses des sols visées au point II.12 de la présente annexe, permettant la caractérisation de leur valeur agronomique ;
- ◆ la caractérisation de la valeur agronomique des boues (résultats des analyses visées au point II.11 de la présente annexe) et les quantités prévisionnelles ;
- ◆ les préconisations spécifiques d'utilisation des boues en fonction de résultats d'analyses (calendrier et doses d'épandage par unité culturale...), des apports d'autres fertilisants ; des bilans hydriques ;
- ◆ l'emplacement des dépôts temporaires
- ◆ les périodes prévisionnelles de l'épandage ;
- ◆ les contraintes particulières éventuelles ;
- ◆ l'identification des personnes morales ou physiques intervenant dans la réalisation de l'épandage ;
- ◆ le programme de suivi de la qualité de la nappe souterraine avec l'emplacement des points de contrôle.

Ce programme prévisionnel est tenu à la disposition de l'inspection des installations classées et de l'administration chargée de la police de l'eau au plus tard un mois avant le début des opérations concernées.

## **II.15 Cahier d'épandage**

Un cahier d'épandage, tenu à la disposition de l'inspection des installations classées et conservé pendant une durée minimale de 10 ans, est constitué et mis à jour ; il comporte les informations suivantes :

- ◆ les volumes de boues épandues par unité culturale et les dates d'épandage,
- ◆ les parcelles réceptrices, leur surface et les cultures pratiquées,
- ◆ le contexte météorologique lors de chaque épandage,
- ◆ l'ensemble des résultats d'analyses pratiquées sur les sols et sur les boues, avec les dates de prélèvements et de mesures et leur localisation,
- ◆ l'identification des personnes physiques ou morales chargées des opérations d'épandage et des analyses,
- ◆ les incidents éventuels.

La société GREENFIELD doit pouvoir justifier à tout moment de la localisation de l'épandage en référence à leur période de production et aux analyses réalisées.

.../...

## II.16 Bilan annuel

Un bilan annuel de l'épandage est établi par l'exploitant dans un document qui comprend :

- ◆ les parcelles réceptrices,
- ◆ un bilan qualitatif (résultats d'analyses) et quantitatif des boues épandues,
- ◆ l'exploitation du cahier d'épandage indiquant les quantités d'éléments fertilisants et d'éléments ou substances indésirables apportés sur chaque unité culturale, et les résultats des analyses de sols,
- ◆ les bilans de fumure réalisés sur des parcelles de référence représentatives de chaque type de sols et de systèmes de culture, ainsi que les conseils de fertilisations complémentaires qui en découlent,
- ◆ la mise à jour éventuelle des données réunies lors de l'étude initiale,
- ◆ les conclusions de la campagne d'épandage, établies par l'organisme chargé du suivi agronomique.

Ce bilan doit faire l'objet d'une large information des exploitants agricoles (présentation ou envoi d'une copie du document). Un exemplaire du document est transmis aux préfets de l'Aisne et de l'Oise avant le 31 mai de l'année suivant chaque campagne, ainsi qu'à la MUAD de l'Aisne.

Chaque année une réunion de rendu des pratiques de l'épandage devra être organisée à laquelle seront invités tous les agriculteurs concernés, les maires des communes concernées, les Directions Départementales des Affaires Sanitaires et Sociales de l'Aisne et de l'Oise au titre de la police de santé publique et les Directions Départementales de l'Agriculture et de la Forêt de l'Aisne et de l'Oise au titre de la police de l'eau, la MUAD, la Chambre d'agriculture de l'Oise ainsi que le président de la commission locale de l'eau du SAGE Aisne aval, en cours de préparation.

Vu pour être annexé à mon arrêté en date de ce jour

Pour le préfet et par délégation,  
la chef de bureau,



Mireille Auregan

PREFECTURE DE L' AISNE  
DLP - ENV

Vu pour être annexé à mon arrêté  
en date de ce jour

Laon, le 15 OCT. 2007

Le Préfet,



Stéphane FRATACCI

## ANNEXE III

### LISTE DES COMMUNES DU PLAN D'EPANDAGE

#### AISNE

AIZY-JOUY  
ALLEMANT  
ANCIENVILLE  
ARCY-SAINTE-RESTITUE  
ARMENTIERES-SUR-OURCQ  
ARTONGES  
ASSIS-SUR-SERRE  
BARISIS-AUX-BOIS  
BAZOCHE-SUR-VESLE  
BELLEAU  
BERTAUCOURT-EPOURDON  
BEUGNEUX  
BEUVARDES  
BEZU-LE-GUERY  
BEZU-SAINT-GERMAIN  
BLESME  
BONNEIL  
BOURESCHES  
BRASLES  
BRAYE-EN-LAONNOIS  
BREC  
BRENY  
BRUYERES-SUR-FERE  
BUCY-LES-CERNY  
BUSSIARES  
BUZANCY  
CERNY-EN-LAONNOIS  
CHARLY-SUR-MARNE  
CHATEAU THIERRY  
CHAVIGNON  
CHERY-CHARTREUVE  
CHEVREGNY  
CHEZY-EN-ORXOIS  
CHEZY-SUR-MARNE  
CHOUY  
COEUVRES-ET-VALSERY  
COINCY  
COLLIGIS-CRANDELAIN  
CONDREN  
CONNIGIS  
COUCY-LE-CHATEAU  
COUPRU  
COURBOIN  
COURCHAMPS  
COURMONT  
CRAMAILLE  
CREPY  
CREZANCY  
CUIRY-HOUSSE  
DAMMARD  
EPAUX-BEZU  
EPIEDS  
ESSISES

ESSOMES-SUR-MARNE  
ETREPILLY  
FAVEROLLES  
FERE-EN-TARDENOIS  
FILAIN  
FONTENELLE-EN-BRIE  
FOSSOY  
FRESNES-EN-TARDENOIS  
FRESSANCOURT  
GANDELU  
GRANDLUP-ET-FAY  
GRISOLLES  
GUNY  
HAUTEVESNES  
JOUAIGNES  
LA CELLE-SOUS-MONTMIRAIL  
LA CHAPELLE-SUR-CHEZY  
LA CROIX-SUR-OURCQ  
LA FERTE-MILON  
LAFFAUX  
LATILLY  
LE CHARMEL  
L'EPINE-AUX-BOIS  
LESGES  
LEULLY-SOUS-COUCY  
LHUYS  
LICY-CLIGNON  
LIME  
LOUATRE  
LOUPEIGNE  
LUCY-LE-BOCAGE  
MAAST-ET-VIOLAINE  
MACOGNY  
MARCHAI-EN-BRIE  
MAREUIL-EN-DOLE  
MARIGNY-EN-ORXOIS  
MEZY-MOULINS  
MONAMPTEUIL  
MONNES  
MONTFAUCON  
MONTGOBERT  
MONTHIERS  
MONTHUREL  
MONTIGNY-LES-CONDE  
MONTLEVON  
MONT-NOTRE-DAME  
MONTREUIL-AUX-LIONS  
MORTEFONTAINE  
NANTEUIL-LA-FOSSE  
NANTEUIL-NOTRE-DAME  
NESLES-LA-MONTAGNE  
NEUILLY-SAINT-FRONT  
NOGENT-L'ARTAUD  
OSTEL  
OULCHY-LA-VILLE  
PANCY-COURTECON

PARCY-ET-TIGNY  
PARGNY-LA-DHUY  
POUILLY-SUR-SERRE  
PRIEZ  
QUINCY-SOUS-LE-MONT  
REMIES  
RESSONS-LE-LONG  
ROMENY-SUR-MARNE  
RONCHERES  
ROZIERES-SUR-CRISE  
ROZOY-BELLEVALLE  
SAINT-AUBIN  
SAINT-EUGENE  
SAINT-GENGOULPH  
SAMOUSSY  
SANCY-LES-CHEMINOTS  
SAPONAY  
SELENS  
SERGY  
SERINGES-ET-NESLES  
SILLY-LA-POTERIE  
SOUPIR  
TERNY-SORNY  
TROSLY-LOIRE  
VASSENS  
VAUDESSON  
VENDIERES  
VENDRESSE-BEAULNE  
VERDILLY  
VERNEUIL-SOUS-COUCY  
VEUILLY-LA POTERIE  
VICHEL-NANTEUIL  
VIEILS-MAISONS  
VIERZY  
VIFFORT  
VILLEMONTAIRE  
VILLERS-HELON  
VILLERS-SUR-FERE  
VILLIERS-SAINT-DENIS  
VILLENEUVE-SUR-FERE

149 communes

OISE

ACY-EN-MULTIEN  
ANTHEUIL-PORTES  
ANTILLY  
ARSY  
AUGER-SAINT-VINCENT  
AUTHEUIL-EN-VALOIS  
AVRICOURT  
AVRIGNY  
BAILLEUL-LE-SOC  
BARGNY  
BAUGY  
BAZICOURT  
BEAULIEU-LES-FONTAINES  
BELLOY  
BETZ  
BIERMONT  
BOISSY-FRESNOY  
BOREST  
BOUILLANCY  
BOULLARRE  
BOULOGNE-LA-GRASSE  
BOURSONNE  
BRAISNES  
BREGY  
BUSSY  
CAMPAGNE  
CANDOR  
CANLY  
CANNY-SUR-MATZ  
CATIGNY  
CERNOY  
CHELLES  
CHEVREVILLE  
CHOISY-LA-VICTOIRE  
COUDUN  
COURCELLES-EPAYELLES  
CRAPEAUMESNIL  
CREPY-EN-VALOIS  
CRESSONSACQ  
CROUTOY  
CUVERGNON  
CUVILLY  
DIVES  
DUVY  
ECUVILLY  
ELINCOURT-SAINTE-MARGUERITE  
EPINEUSE  
ESTRES-SAINT-DENIS  
ETAVIGNY  
FONTAINE-CHAALIS  
FOUILLEUSE  
FRANCIERES  
FRESNIERES  
FRETOY-LE-CHATEAU  
GOURNAY-SUR-ARONDE  
GRANDFRESNOY  
GRANDVILLERS AUX BOIS  
GUISCARD  
HAUTEFONTAINE  
HEMEVILLERS

HOUDANCOURT  
IVORS  
JONQUIERES  
LA NEUVILLE-SUR-RESSONS  
LACHELLE  
LAGNY  
LANEUVILLEROY  
LASSIGNY  
LATAULE  
LEVIGNEN  
MAREUIL-SUR-OURCQ  
MARGNY-LES-COMPIEGNE  
MARGNY-SUR-MATZ  
MAROLLES  
MARQUEGLISE  
MERY-LA-BATAILLE  
MONCHY-HUMIERES  
MONTIERS  
MONT-L'EVEQUE  
MORTEMER  
MOYENNEVILLE  
MOYVILLERS  
MUIRANCOURT  
NANTEUIL-LE-HAUDOIN  
NERY  
NEUFHELLES  
NEUFVY-SUR-ARONDE  
NOROY  
OGNES  
ORMOY VILLERS  
ORVILLERS SOREL  
PEROY-LES-GOMBRIES  
LE PLESSIS-BELLEVILLE  
PRONLEROY  
REEZ-FOSSE-MARTIN  
REMY  
RESSONS-SUR-MATZ  
RICQUEBOURG  
ROCQUEMONT  
ROSOY-EN-MULTIEN  
ROUVILLE  
ROUVILLERS  
  
ROUVRES-EN-MULTIEN  
ROYE-SUR-MATZ  
SACY-LE-PETIT  
SAINT-MARTIN-LONGUEAU  
SERY-MAGNEVAL  
SILLY-LE-LONG  
THURY-EN-VALOIS  
TRUMILLY  
VARINFROY  
VAUCIENNES  
VENETTE  
VERSIGNY  
VIGNEMONT  
LA VILLENEUVE-SOUS-THURY  
VILLERS-SAINT-GENEST

PREFECTURE DE L' AISNE  
DLP - ENV

Vu pour être annexé à mon arrêté  
en date de ce jour  
Laon, le 15 OCT. 2007

Le Préfet,



Vu pour être annexé à mon arrêté en date de ce jour  
Stéphane FRATACCI  
Pour le préfet et par délégation,  
la chef de bureau,



Mireille Auregan

117 communes

## **ANNEXE IV**

### **PARCELLAIRES**

IV.1 parcellaire 2002 – département de l'Aisne

IV.2 parcellaire 2003 (extension additif) -département de l'Aisne

IV.3 parcellaire 2003 (extension) – département de l'Aisne

IV.4 parcellaire 2006 (extension) – département de l'Aisne

IV.5 parcellaire 2003 (extension) – département de l'Oise

IV.6 parcellaire 2006 (extension) – département de l'Oise

## Annexe IV.1.

## Listing parcelles

Commune	N° Agri.	Nbt	Coordonnées Cadastreles	Aptitude en ha		
				Favorable	Moyenne	Nulla
Armentières-sur-Ourcq	L	1	ZA 39	5,02		
Armentières-sur-Ourcq	L	2	ZH 24, 25, 32 ; ZA29	4,00		
Belleau	W	12	B 67,68	0,70	0,60	0,70
Belleau	W	13	B 610	6,30	0,36	0,70
Belleau	W	14	B152, ZA 7	6,50	30,18	
Belleau	W	15	ZA 6aj, ak	7,20	14,12	1,00
Beuvardes	T	28	Y 27	2,32		
Beuvardes	T	29	Y 59, 77, 136	3,92		
Beuvardes	T	30	X 50, 51, 52		1,40	
Bézu-Saint-Germain	M	1	A 26, 27, 65, 69, 77, 78, 79	65,00		0,99
Bézu-Saint-Germain	M	2	A 63	1,61		
Bézu-Saint-Germain	M	3	A 70, 71, 73, 74	4,00		
Bézu-Saint-Germain	M	5	ZB 19, 20, 21	19,32		
Blesmes	K	1	C 192	9,70		0,19
Blesmes	K	2	C 31, C 33, B 1596, 1597	22,70		0,23
Blesmes	K	3	C217, 219, 220, 223, B 1595, 1682, ZA 1, 6, 12	24,12		
Blesmes	N	5b	ZA 7, 8	10,00		
Bouresches	W	3	ZK 1aj, ak, b, ZK 2aj, ak, al, c; XW 11	50,00	3,00	0,40
Breny	L	8	ZC 93	0,99		
Charly-sur-Marne	V	31	A 14, 15, 16, 29 à 34, 1526, 1527, 1528, 1536	7,06		
Charly-sur-Marne	AB	9b	A 482, 483	2,04		
Charly-sur-Marne	AB	8b	A462, 463	9,59		
Charly-sur-Marne	AB	10b	A1626	21,12		
Charly-sur-Marne	AB	11	A1626	1,65		
Charly-sur-Marne	AB	12	A468, 470	1,24		
Charly-sur-Marne	AB	13	A470, 471, 472, 273	10,70		
Charly-sur-Marne	AB	14	A586	6,02		
Charly-sur-Marne	AB	15	A476	4,28		
Charly-sur-Marne	AB	16	A427	4,37		
Charly-sur-Marne	AB	17a	A1619	0,77		
Charly-sur-Marne	AB	19a	A 1616, 1617, 1618	2,34		
Charly-sur-Marne	AB	20a	A1614, 1615	12,03		1,30
Chezy sur Marne	AA	15	ZH 19	29,00		2,26
Chezy sur Marne	AA	16	D 123	8,83		
Chezy sur Marne	AA	17	B 1179, 1180, 1309, 1311, 1315; ZH 1, 2, 3; Z11	28,00	24,00	0,50
Chezy sur Marne	AA	18	D 118	2,35		
Chezy-en-Orxois	C	1	ZB 1 à 10, ZC 6, 8, 9, ZC 74 à 85	55,00	3,00	0,82
Chezy-en-Orxois	C	2	ZC 11 à 13	6,22		
Chezy-en-Orxois	P	12	ZD 13, 15, 16, 17, 18a, 19a; ZK 4	2,12	9,00	2,00
Coincy	L	9	ZA 5a, 11a et b	10,00	0,50	
Coincy	L	10	ZA 5a et b	7,20	0,30	
Coincy	L	11	ZB 54b		3,00	0,68
Coincy	L	12	ZA 13, 14, 15, 21, 22, 37, 38; ZH 30	27,75		
Coincy	L	13	ZA 26, 27, 32, 33, 41; ZE 7, 8, 31, 32, 37	6,48		
Coincy	L	14	ZC2, 3b, 16; ZL 19 à 23	10,70		
Connigis	G	1	ZE 6	8,62		
Connigis	G	2	ZH 2	9,60		
Connigis	G	3	ZH 2	8,33		

Communes	N° Agri.	État	Coordonnées Cadastres	Aptitude en ha		
				Favorable	Moyenne	Nullie
Coupru	V	1	B 277 à 281, 283 à 295, 556 ; ZE 4, 5, 6, 29 à 32	8,88		
Coupru	V	2	B 232, 239, 242 à 245	10,68		
Coupru	V	4	B 246 à 270, 272	19,00		0,48
Coupru	V	5	B 150, 151	2,10		
Coupru	V	7	B 93 à 95	1,79		
Coupru	V	9	B 417	2,00		
Coupru	V	33	B 462 à 467, 470 à 472, 531 à 533	2,75		
Coupru	V	34	A 64, 221, 222, 223		0,80	0,20
Coupru	V	35	B 13 à 22, 41, 42 ; ZE 11 à 15 ; ZC 20 à 24	6,72		
Coupru	V	37	A 266, 267, 273 à 279 ; A 504		1,80	0,20
Coupru	V	43	ZE 1, 2, 3	2,64		
Coupru	V	44	ZA 7, 8	1,40		
Coupru	V	45	A 265, 303 à 306		3,00	0,66
Coupru	V	46	ZB 6 à 9		2,28	
Coupru	V	52	B 53 à 57	2,98		
Coupru	V	53	B 520, 570, 573	5,67		
Courboin	N	2a	ZA 6, 12(partie), 13a	34,86		
Courboin	N	3	ZC 2a, 10	20,79		
Courboin	N	4a	ZB 11a, 14	8,16	1,00	0,50
Courboin	N	5c	ZB 5	3,00		
Courchamps	F	1	ZB 2	12,28		
Courchamps	F	2	ZB 30	4,50		0,57
Courchamps	F	3	ZB 33 à 36, ZH 1 à 2	23,34		
Courchamps	F	4	ZB 20, ZH 10	4,23		
Courchamps	F	5	ZA 50, 51, 54, 57		4,00	0,99
Courchamps	F	6	ZC 32, 39		5,00	2,26
Courchamps	F	7	ZC 13j, k	7,39		
Courchamps	H	1b	ZB 1, 25, 45	3,28		
Courchamps	H	2	ZB 2, 3, 5, 27 ; ZD 38, 45, 46, 47	53,44		
Courchamps	H	3b	ZA 2, 4, 47	1,00		
Courchamps	S	27a	ZA 46	6,46		
Dammard	P	13	A 183	7,00	3,44	
Dammard	P	14	A 115, 164, 165, 167, 172, 173	21,12		
Dammard	P	15	D 340, 522	11,57	2,00	
Epoux-Bézu	M	6	ZL 4, 12, 13, 15, 16, 17, 21	33,27		2,00
Epoux-Bézu	M	7	ZK 11b, bk, bl, ZK 13	78,00	1,00	
Epoux-Bézu	M	9	ZD 4, ZL 4	5,75		
Epoux-Bézu	M	10	ZN 20b, 21 à 26	5,99		0,95
Epoux-Bézu	Z	1	ZT 11b et c	4,00		0,20
Epoux-Bézu	Z	2	ZT 4	16,00		0,28
Epieds	T	27	ZD 11	5,00		
Epieds	T	31	ZH 80	3,87		
Epieds	L	18	ZH 3, 4, 5	16,51		
Epieds	L	19	ZE 32	4,80		0,18
Epieds	L	20	ZE 14, 15, 19, 20	5,55		
Epieds	L	21	ZD 19, 20	4,42		
Epieds	L	22	B 819, ZI 3		2,00	0,81
Epieds	T	1	ZK 8, 9 10, 11	11,48		
Epieds	T	2	ZO 1		5,50	0,70
Epieds	T	3	ZO 19	25,02		
Epieds	T	4	ZO 12, 13, 14	6,47		



Commune	N° Agri.	Ilôt	Coordonnées Cadastres	Aptitude en ha		
				Favorable	Moyenne	Ruée
				4,50	0,40	0,21
Epièds	T	5	ZO 62	5,44		
Epièds	T	6	ZD 12, 21	2,17		
Epièds	T	7	Y 19 ; ZD 7	3,83		
Epièds	T	8	ZE 9	5,20		
Epièds	T	21	ZK 2	9,18		
Epièds	T	22	ZM 3	4,20	0,25	
Epièds	T	23	ZD 15, 16, 17	11,75		
Epièds	T	24	ZE 9	5,55		
Epièds	T	25	ZE 9	5,00		
Epièds	T	26	ZE 9	16,42		
Essômes sur Marne	AB	17b	YB1, 3	11,42		
Essômes sur Marne	AB	18	YB1	9,14		
Essômes sur Marne	AB	19b	YB 1	16,00		1,33
Essômes sur Marne	AB	20b	YA 46, 47	0,50		0,80
Essômes sur Marne	AB	21	YA 47	2,99		
Essômes sur Marne	AB	22	YA 33 à 40	5,32		
Essômes sur Marne	AB	24	YA1	15,10	19,10	
Essômes sur Marne	W	4	ZK 12, XW 12a	8,00	15,28	
Etrepilly	W	8	ZD 1, 2 ; ZE 41a, b ; ZE 43	40,00	4,12	0,40
Etrepilly	W	10	ZB 33cj ; ck, dj, dk, dl ; ZH 3, 14, 18a, b, 19	4,31		
Faverolles	B	1	B 6, ZC 21	31,65		
Faverolles	B	2	A 27, A 29, B 7	6,00		
Faverolles	B	3	ZC 42	75,70		
Faverolles	B	4	B 49, B 189, ZC 22, ZC 23	53,93		
Faverolles	B	5	A 307, B 16		6,00	
Faverolles	B	6	B 52		4,75	
Faverolles	B	7	B 38A		3,18	
Faverolles	B	8	B 22		0,80	
Faverolles	B	10	B 25		1,00	
Faverolles	B	11	B 44	26,07		
Faverolles	D	1	ZC 60, 61	20,00	1,00	1,10
Faverolles	D	2	ZC 5, 9, 10, 43, 44a	7,50	1,20	0,30
Faverolles	D	3	ZB 43		9,50	0,50
Faverolles	D	6	ZB 639 (partie), ZB 674	24,00		5,85
Faverolles	D	7	ZC 53aj, ak, al, an	11,50		
Faverolles	D	8	ZC 24	27,00		
Faverolles	D	9	B 113		33,90	
Fère-en-Tardenois	O	1	ZD 41, 44, 45		3,19	
Fère-en-Tardenois	O	2	ZC 4		12,50	0,57
Fère-en-Tardenois	O	3	AS 28, 58, 63, 64, 70a, 128 ; ZE 33, 47, 70, 93cj, ck, dl ; ZA 7	6,66		
Fère-en-Tardenois	O	5	AT 80, 143, 146, 163, 165 à 172 ; ZH 49, 50		3,14	
Fère-en-Tardenois	O	8	ZE 25 à 27		1,20	0,36
Fère-en-Tardenois	O	9	ZE 106	2,77		
Fère-en-Tardenois	O	10	ZD 20 (partie)	55,00		0,61
Fère-en-Tardenois	X	1	B 1049, 1212, 1244		9,93	
Fère-en-Tardenois	O	11	ZD 5, 20 (partie)	8,72		
Fère-en-Tardenois	O	12	ZD 24	2,25		
Fère-en-Tardenois	O	15	AT 147 à 153, 155 à 160, 174		1,05	0,50
Fère-en-Tardenois	O	17	ZE 55, 68	5,53		
Fère-en-Tardenois	O	18	ZI2 à 7 ; ZB 24	3,04		
Fère-en-Tardenois	O	31	ZH 60, 61			

Commune	N° Agri.	Etat	Coordonnées Cadastres	Aptitude en ha		
				Favorable	Moyenne	Nulle
Fère-en-Tardenois	O	32	ZH 8, 9, 10, 17, 18	4,82		
Fossoy	K	5	B 1594, 1598, A 751	27,00		
Fossoy	K	6	B 1500, 1601, 1603, 1604	11,00		0,22
Fossoy	K	7	B 1740, 1742, 1745, 1750, 1751	28,10		0,28
Hautevesnes	H	3c	ZD 43, 44, 48	2,00		
Hautevesnes	H	4	ZD 26	4,50		
Hautevesnes	H	5	ZD 19	3,20		
Hautevesnes	H	6	ZE 47	5,02		
Hautevesnes	H	7	ZE 13, 16, 17	12,60		
Hautevesnes	H	8	ZH 1	3,90		
Hautevesnes	H	9	ZI 12, 13	11,58		
Hautevesnes	H	10	ZI 1		4,15	
Hautevesnes	H	11	ZK 22, 23	3,66		
Hautevesnes	H	12	ZA 15		1,20	0,30
Hautevesnes	H	13	ZD 33, ZK 16		18,00	
Hautevesnes	H	16	ZK 15			6,50
Hautevesnes	H	17	ZK 5, 6 ; ZE 56		14,70	5,00
Hautevesnes	H	40	ZD 5, 6	15,77		
Hautevesnes	S	13b	ZD8, 11	5,90		
Hautevesnes	A	1	ZD 20 à 23	5,54		
Hautevesnes	A	2	ZD 13 à 18	21,01		
Hautevesnes	A	3	ZE 1 à 5	1,10		
Hautevesnes	A	4	ZD 10, 12 ; ZA 4	6,27		
Hautevesnes	A	5	ZD 19	2,56		
Hautevesnes	A	6	ZD 30 à 37		2,55	
Hautevesnes	A	7	ZK 20A, 21		3,77	
Hautevesnes	A	8	ZK 24, 35, 36	9,17		
La Croix-sur-Durcq	O	52	ZK 5	13,80		
La Croix-sur-Durcq	O	53	E 85, 86, 87, 113, 114, 127 ; ZL 7, 8, 9	31,28		
La Croix-sur-Durcq	O	54	XA 2, 4, 5 ; ZH 10, 19a,b ; ZD 24, 25, 50b, 51, 52	20,00		1,06
La Croix-sur-Durcq	U	1	A 42, 43, 44 ; C 1, 2, 23 à 30, 36 à 38, 149 à 155, 158, 159, 162, 176a, ak, al, 178, 225	119,47	7,50	0,50
La Croix-sur-Durcq	U	2	B 67, 68	5,42		
La Croix-sur-Durcq	U	3	B 80, 132	0,78		
La Croix-sur-Durcq	U	4	B 153, 160	1,80		0,21
La Croix-sur-Durcq	U	5	B 157, 162, 166, 222, 226	4,56		
La Croix-sur-Durcq	Y	8	ZE 4	4,00		0,95
La Croix-sur-Durcq	Y	10	ZE 18	37,00		1,92
Latilly	O	55	ZE 39, 41a, ak, c	5,93		
Latilly	O	56	ZE 19 ; ZI 17	15,70		
Latilly	O	58	ZI 2		8,38	
Latilly	O	59	ZK 48, 49	7,89		
Latilly	R	1	ZH 4, 5, 6a, 10	37,74		0,20
Latilly	R	2	ZE9c, 14, 16, 28, 29, 31, 43, 44	0,20	14,20	30,26
Latilly	R	3	ZC1, XA12, ZE 9a, d, 10d, 12, 13	53,50		0,20
Latilly	R	4	ZC2, ZE 36, 38		22,40	
Latilly	Y	1	Z86	2,77		
Licy-Clignon	A	11	WB 18, ZA 1,2	5,46		1,50
Licy-Clignon	A	12	ZA20, ZA 21 AI, AK, AL, CI	13,98		
Licy-Clignon	A	13	ZB 7,8, 9	6,00	3,35	1,00

Commune	N° Agrt.	Plat	Coordonnées Cadastrales	Aptitude en ka		
				Favorable	Moyenne	Nulle
			A 303, 452, 433, 447, 448, 451 ; ZA 2Bab, 29ac, 30bk		9,68	
Licy-Clignon	F	14	WA 11	10,00	2,00	
Licy-Clignon	H	3a	ZA3, WZ3	6,57		0,10
Licy-Clignon	S	13a	ZC 33, 34, 35 ; ZI 18	5,23	3,00	0,20
Licy-Clignon	S	18b	ZB 3, 4, 5		6,00	1,56
Licy-Clignon	S	19	ZA 27	3,59		
Licy-Clignon	S	20	ZA 33, 34	2,90		
Licy-Clignon	S	21	ZE 40		4,00	0,52
Licy-Clignon	S	23	ZC 3	38,50	13,29	
Licy-Clignon	S	27b	ZA 47	2,53		
Lucy-le-Bocage	S	1	ZA 2	6,52		
Lucy-le-Bocage	S	2	AE 10, 11	2,67		
Lucy-le-Bocage	S	3	AI 47, 48, 49, 50, 51	4,45		
Lucy-le-Bocage	S	5	AI 123	1,50		
Lucy-le-Bocage	S	7	ZD 56, 57, 58, 290, 293, 299, 300	8,97		
Lucy-le-Bocage	V	48	ZH.3, 7, 8, 9 ; C25, 26	32,55		
Macogny	P	1	A 18 ; ZI 1, 2aj, ak, al	28,09		
Macogny	P	2	ZI 6	16,82		
Macogny	P	3a	ZK 30		3,00	1,27
Macogny	P	4	ZK 10aj, ak	3,21		
Macogny	P	5	ZK 9a, c, ck	2,40	4,00	2,54
Macogny	P	6	ZK 9d, 15	7,50		
Macogny	P	9	ZK 18aj, ak, al, am, b	13,05	13,02	2,00
Macogny	P	7a	B 462 à 465, ZM 10, ZM 17 à 21	21,60		
Marigny-en-Orxois	E	10	ZI 11, 13	5,96		
Marigny-en-Orxois	E	11	ZR 32a, b, ZR 34, ZR 55aj, ZR 56aj, ak, b, c	12,09		
Marigny-en-Orxois	E	13	YA 14	12,00	1,27	
Marigny-en-Orxois	E	14	ZI 17		5,37	
Marigny-en-Orxois	E	15	ZI 30, 31, 40a	6,00	7,00	1,36
Marigny-en-Orxois	E	16	ZI 26	4,59		
Marigny-en-Orxois	E	17	ZI B à 12	5,98		
Marigny-en-Orxois	E	18	ZS 75	4,82		
Marigny-en-Orxois	AB	23 b	ZK 17a, c, d, ZK 18aj	4,80		
Monnes	P	8	ZK 5, 6, 7, 8aj, ak, l	2,50	3,50	0,95
Monnes	P	11a	ZD 19, 20, 21, 22, 23a, 24 ; ZA 51		10,66	0,90
Monnes	P	11b	ZD 1, 11, 12, 14, 25	14,00	13,02	1,70
Monnes	P	7b	ZE 1, 7	5,41		
Monnes	P	3B	A 162; 163; XD 2, 37	1,86		
Montfaucon	I	10	W 121		2,17	
Montfaucon	I	14	ZS 51		2,00	0,17
Montfaucon	I	15	ZA 16, 17 ; ZC 19, 20, 21b, bk	36,70		
Monthiers	F	9	ZE 107	5,40	5,65	0,50
Monthiers	S	15	ZD 42	22,00	15,59	1,20
Monthiers	S	16	ZA 20, 21	23,05		
Monthiers	S	17	ZB 18 ; ZI 1, 2, 3, 5, 6, 7, 8, 91, 92		21,76	
Monthiers	S	18a	ZD 40, 41		3,00	0,26
Monthiers	S	29	ZD 26	8,62		
Monthurel	G	4	ZD 26	12,31		
Monthurel	G	5	ZD 26	8,89		
Monthurel	G	6	ZD 26	15,41		
Monthurel	G	7	ZD 26	14,32		
Monthurel	G	8	ZE 13			

Commune	N° Agri.	État	Coordonnées Cadastres	Aptitude en ka		
				Favorable	Moyenne	Rolle
				12,94		
Montfurel	G	9	ZF 13	2,43		
Montlevon	I	2	ZY 48, 49	4,45		
Montlevon	I	3	ZS 273, 275	1,63		
Montlevon	I	4	ZS 216	12,01		
Montlevon	I	5	ZS 286 à 291, 293, 294	5,83		
Montlevon	I	6	ZS 262, 265	7,28		
Montlevon	I	7	ZS 295, 296			
			D 1086, 1089, 1381, 1464 ; ZS 117, 118, 292, 359, 360	11,50		0,50
Montlevon	I	9	ZS 23, 27 à 29, ZI 30	35,12		
Montreuil-aux-Lions	E	1	ZI 8	21,96		
Montreuil-aux-Lions	E	2	ZI 8	57,13		
Montreuil-aux-Lions	E	3	ZS 77, ZI 7, 9a, 10 al, ak, al, 13, 14	20,00		1,68
Montreuil-aux-Lions	E	4	A 601, ZV1, 2a, 16	41,87		
Montreuil-aux-Lions	E	5	ZV 3a, 4	6,76		
Montreuil-aux-Lions	E	7	ZV 18, 19	2,02		
Montreuil-aux-Lions	E	8	ZV 15	3,26		
Montreuil-aux-Lions	E	9	ZV 14	16,18		
Montreuil-Aux-Lions	AB	23 a	ZI2		7,00	2,56
Oulchy la Ville	Y	2	ZH61	6,01		
Oulchy la Ville	Y	3	ZH 68, 59	5,00		
Priez	H	1a	YA 1, 2a, 25	3,09		
Romeny sur Marne	AB	1	A484,27	19,20		0,20
Romeny sur Marne	AB	2	A3, 4, 5, 36		24,32	
Romeny sur Marne	AB	3	A12, ZB 203		1,41	
Romeny sur Marne	AB	4	A42	25,27	12,15	0,30
Romeny sur Marne	AB	5	ZC 137 ; A955, 37, 38, 39b et c	6,43		0,50
Romeny sur Marne	AB	6	A 38	23,33		0,50
Romeny sur Marne	AB	7	A1, 30, 31, 924	4,40		
Romeny sur Marne	AB	8a	A28	10,00		0,50
Romeny sur Marne	AB	9a	A1	13,08		0,50
Romeny sur Marne	AB	10a	A482			5,23
Saint Gengoulph	A	9	ZD 21		6,59	0,50
Saint Gengoulph	A	10	ZD 36, ZE 48, 49, 50, 54			4,75
Saint Gengoulph	H	14	ZD 32		16,00	4,80
Saint Gengoulph	H	15	ZD 19	13,10		
Saint-Eugène	K	4	ZA 4	34,00	1,01	
Saint-Eugène	N	1	ZA 11, 12j (partie)	16,94	0,20	0,23
Saint-Eugène	N	2 b	ZD 25, 26a, bk	7,50	1,00	0,50
Saint-Eugène	N	4b	ZA 8	3,15		
Saint-Eugène	N	5a	ZA 2, 3	15,06		
Veully la Paterie	P	16	A 283b, B 15, 16, 17, 114, 127, 128, 134	24,64		
Vichel Nanteuil	Y	4	ZC 12, 19 à 22		21,73	
Vichel Nanteuil	Y	5	ZC 28, 48	19,50	5,00	1,65
Vichel Nanteuil	Y	6	ZC 29, 36, 37, 50 (partie)	3,21		
Vichel Nanteuil	Y	7	ZD 11			
			ZD 21, 22 ; ZK 24, 25, 26, 28, 69, 73, 83, 1-18, 120, 122, 127	46,79		1,00
Viffort	I	13			2,00	0,35
Viffort	I	17	ZA 29	2,47		
Viffort	I	18	ZK 1, 2	6,64		
Villeneuve-sur-Fère	O	13	ZE 1, 2, 3, 4aj, ak, 6, 7, 8	6,74		
Villeneuve-sur-Fère	O	14	ZD 25, 26, 27	2,69		
Villeneuve-sur-Fère	O	20	ZB 19 à 22			

Commune	N° Agr.	Lot	Coordonnées Cadastres	Aptitude au bz		
				Favorable	Moyenne	Null
Villeneuve-sur-Fère	O	22	ZB 86	3,05		
Villeneuve-sur-Fère	O	23	ZL 29, 30		2,56	
Villeneuve-sur-Fère	O	24	ZD 2	1,45		
Villeneuve-sur-Fère	O	25	ZK 6	1,78		
Villeneuve-sur-Fère	O	28	ZI 136, 137, 138	4,90		
Villeneuve-sur-Fère	O	33	ZH 17, 18	1,48		
Villeneuve-sur-Fère	O	34	ZH 29	4,38		
Villers-sur-Fère	D	4	ZAZ, 3, 11, 12 : ZB 40, 43, 104	5,48		
Villers Saint Denis	V	15	ZA 37b, ZB 57, 58b, 59, 60b, 61b		3,44	

Vu pour être annexé à mon arrêté en date de ce jour  
 Pour le préfet et par délégation,  
 la chef de bureau,



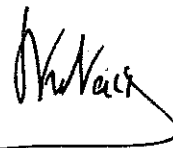
Mireille Auregan

PRÉFECTURE DE LAISNE  
 DLP - ENV

Vu pour être annexé à mon arrêté  
 en date de ce jour

LAON, le 15 OCT. 2007

Le Préfet,



Stéphane FRATACCI

**ANNEXE IV. 2**  
**EPANDAGE GREENFIELD**  
 Additif au périmètre d'épandage  
 (2003)

Références cadastrales			
Commune	Nom de la parcelle	Section	Plan
Blesmes	Parcelle 5 - Le colombier	C	1271
Blesmes	Parcelle 5 - Le colombier	C	191
Beuvarde	Parcelle 19 - La route de château	Y	26
Beuvarde	Parcelle 19 - La route de château	Y	28
Beuvarde	Parcelle 19 - La route de château	Y	104
Beuvarde	Parcelle 19 - La route de château	Y	105
Charly sur Marne	Parcelles 9 et 10	A	50
Charly sur Marne	Parcelle 11	A	46
Chézy sur Marne	Parcelle 19 - Les Aulnes	ZO	14
Chézy sur Marne	Parcelle 22 - Dessous la gazinière	ZO	15
Chézy sur Marne	Parcelle 22 - Dessous la gazinière	ZU	70
Chézy sur Marne	Parcelle 20 - Les colombiers	ZW	8
Chézy sur Marne	Parcelle 20 - Les colombiers	ZW	9
Coigny	Parcelle 3 - Le hangar	ZA	23
Coigny	Parcelle 3 - Le hangar	ZA	25
Coigny	Parcelle 3 - Le hangar	ZA	26
Coigny	Parcelle 3 - Le hangar	ZA	27
Coigny	Parcelle 3 - Le hangar	ZA	29
Coigny	Parcelle 3 - Le hangar	ZA	30
Coigny	Parcelle 3 - Le hangar	ZA	40
Coigny	Parcelle 3 - Le hangar	ZA	53
Coigny	Parcelle 3 - Le hangar	ZK	90
Coigny	Parcelle 3 - Le hangar	ZK	92 a
Coigny	Parcelle 3 - Le hangar	ZK	131
Coigny	Parcelle 40 - Vide grange	ZB	30
Coigny	Parcelle 28 - Dessus la carrière	ZB	39
Coigny	Parcelle 28 - Dessus la carrière	ZB	40
Courboin	Parcelle 1 - Le bas des veaux	ZL	19
Courboin	Parcelle 2 - Les veaux est	ZL	22
Courboin	Parcelle 2 - Les veaux est	ZL	33
Courboin	Parcelle 7 - Rinceron	ZL	7
Courboin	Parcelle 9 - Loche canet	ZL	45
Courboin	Parcelle 14 - Les alloix	ZC	8
Courboin	Parcelle 14 - Les alloix	ZN	2 dj
Courboin	Parcelle 14 - Les alloix	ZN	2 dk
Courboin	Parcelle 14 - Les alloix	ZN	2 ef
Courboin	Parcelle 14 - Les alloix	ZN	2 ek
Courboin	Parcelle 14 - Les alloix	ZN	3
Courboin	Parcelle 14 - Les alloix	ZN	4
Courboin	Parcelle 14 - Les alloix	ZN	5
Courboin	Parcelle 14 - Les alloix	ZN	10 a
Courboin	Parcelle 14 - Les alloix	ZP	2 a
Courboin	Parcelle 14 - Les alloix	ZP	2 b
Fossoy	Parcelle 5 - Le colombier	B	1613
Fossoy	Parcelle 5 - Le colombier	B	1744
Fossoy	Parcelle 5 - Le colombier	B	1760
Fossoy	Parcelle 5 - Le colombier	B	1761

Fossoy	Parcelle 5 - Le colombier	B	1739
Montfaucon	parcelle 12-GAEC du Montcel	Y	199
Montfaucon	parcelle 12 GAEC du Montcel	Y	200
Montfaucon	parcelle 20 GAEC du Montcel	X	38
Montfaucon	parcelle 20 GAEC du Montcel	X	39
Montfaucon	parcelle 20 GAEC du Montcel	X	42
Montfaucon	parcelle 20 GAEC du Montcel	X	102 à 105
Montlevon	Parcelle 2 - Les veaux est	ZB	65
Montlevon	Parcelle 2 - Les veaux est	ZB	66
Montlevon	Parcelle 18 La brone	ZW	188 et 189
Montlevon	Parcelle 22 - Auclaine	D	347
Montlevon	Parcelle 22 - Auclaine	ZT	14
Montlevon	Parcelle 22 - Auclaine	ZT	71
Montlevon	Parcelle 23 - Le bas de la tar	ZT	72
Montlevon	Parcelle 23 - Le bas de la tar	ZT	72
Montlevon	Parcelle 23 - Le bas de la tar	ZE	1
Oulchy la ville	Parcelle 9 - Les quatre hectares	ZC	03
Saint Eugène	Parcelle 4 - La cange	ZC	02
Saint Eugène	Parcelle 4 - La cange	ZC	01
Saint Eugène	Parcelle 4 - La cange	ZC	01
Villeneuve sur Fère	Parcelle 3 - La louvrière	A	1172
Villeneuve sur Fère	Parcelle 4 - Le clos	A	1321
Villeneuve sur Fère	Parcelle 4 - Le clos	A	1163
Villeneuve sur Fère	Parcelle 4 - Le clos	A	1171
Villeneuve sur Fère	Parcelle 4 - Le clos	A	1171
Villeneuve sur Fère	Parcelle 4 - Le clos	A	1322

Vu pour être annexé à mon arrêté en date de ce jour  
Pour le préfet et par délégation,  
la chef de bureau,

  
Mireille Auregan

PREFECTURE DE L'AISNE  
DLP - ENV

Vu pour être annexé à mon arrêté  
en date de ce jour  
Laon, le 15 OCT. 2007

Le Préfet,

  
Stéphane FRATACCI

## PAPETERIE GREENFIELD A CHATEAU-THIERRY

## EXTENSION DU PLAN D'EPANDAGE DU CALCIFIELD 2003

Commune	N° de parcelle	Caractéristiques de la parcelle					
		Surface sur la dite commune (1)	Surface totale de la parcelle (en ha) (2)	Références cadastrales	Surface épanachable (en ha)		
					Aptit 0	Aptit 1a	Aptit 1b
ANCIENVILLE	CA08	3,00	3,00	A 527	0,40		2,60
ARCY SAINTE RESTITUE	BG01	30,56	30,56	ZD 22	1,81		28,75
ARCY SAINTE RESTITUE	BG02	12,71	12,71	ZP 4, 5, 9	1,74		10,97
ARCY SAINTE RESTITUE	BG03	1,63	1,63	ZD 11	0,90		0,73
ARCY SAINTE RESTITUE	BG04	8,43	8,43	ZD 19			8,43
ARCY SAINTE RESTITUE	BG05	14,18	14,18	ZD 17			14,18
ARCY SAINTE RESTITUE	BG06	13,74	13,74	ZE 4			13,74
ARCY SAINTE RESTITUE	BG07	1,11	20,71	AI 49			1,11
ARCY SAINTE RESTITUE	BK01	18,18	18,18	ZD 7, 8			18,18
ARCY SAINTE RESTITUE	BK02	8,56	8,56	ZC 17			8,56
ARCY SAINTE RESTITUE	BK03	58,34	58,34	ZC 1, 3, 9,10, 33,34	1,07		57,27
ARCY SAINTE RESTITUE	BK04	3,58	3,58	ZA 5			3,58
ARCY SAINTE RESTITUE	BK05	2,45	2,45	ZA 2			2,45
ARCY SAINTE RESTITUE	BK06	20,74	20,74	ZA 2, 8			20,74
ARCY SAINTE RESTITUE	BK07	1,04	1,04	AB 67	1,04		
ARCY SAINTE RESTITUE	B001	31,72	31,72	AM 3 à 8	0,98		30,74
ARCY SAINTE RESTITUE	B002	7,16	7,16	ZB 14 à 18			7,16
ARCY SAINTE RESTITUE	B003	17,28	17,28	ZB 9 à 17	3,32		13,96
ARCY SAINTE RESTITUE	B004	16,16	16,16	AN 2 à 5			16,16
ARCY SAINTE RESTITUE	B005	15,97	15,97	AL 192, 193, 196,197,18,19	7,30		8,67
ARCY SAINTE RESTITUE	B008	37,78	37,78	AL 3 à 6,10,183,AN 6,9,10,18,19,20,23,26	4,66		33,12
ARCY SAINTE RESTITUE	B009	38,03	38,03	AL 137, AN 6 à 9,22,ZA1	1,27		36,76
ARCY SAINTE RESTITUE	B010	0,6	0,6	AL 4,6,10	0,11		0,49
ARCY SAINTE RESTITUE	B011	2	2	ZA 31	0,58		1,42
ARCY SAINTE RESTITUE	B012	9,91	9,91				9,91
ARCY SAINTE RESTITUE	B018	1,56	1,56				1,56
ARCY SAINTE RESTITUE	B019	4,18	4,18	AL 31,138,145,149,151			4,18
ARCY SAINTE RESTITUE	B056	1,47	3,04	AL 187			1,47
ARCY SAINTE RESTITUE	DN01	44,63	44,63	AE 33, XC 1 à 7	44,63		
ARCY SAINTE RESTITUE	DN02	79,37	79,37	XB 2,4,5,6,7,8,ZH11 à 16,21,22	79,37		
ARCY SAINTE RESTITUE	DN03	6,38	6,38	A 2864,2874			6,38
ARCY SAINTE RESTITUE	DN05	4,18	4,18	XI 2,3			4,18
ARCY SAINTE RESTITUE	DN06	26,32	26,32	XH 1, 2			26,32
ARCY SAINTE RESTITUE	DN07	9,79	9,79	XC 12 à 17			9,79
ARCY SAINTE RESTITUE	DN08	6,46	6,46	AE 30, B 542 à 544, 553,XC9	0,55		5,91
ARCY SAINTE RESTITUE	DN10	3,19	3,19	XA 18	0,22		2,97
ARCY SAINTE RESTITUE	DN11	30,06	30,06	XA 4,12 à 17	0,39		29,67
ARCY SAINTE RESTITUE	DN54	9,2	13,03	XD 1,2,3,4			9,20
ARCY SAINTE RESTITUE	DP73	7,29	13,47	ZM 15,21			7,29
ARCY SAINTE RESTITUE	DR51	0,29	23,78	ZL 8,9			0,29
ARCY SAINTE RESTITUE	DS07	13,48	15,56	XH 4,6			13,48
ARCY SAINTE RESTITUE	DS09	10	10	XK 17,38			10,00
ARCY SAINTE RESTITUE	DS10	6,1	6,1	A285			6,10
ARCY SAINTE RESTITUE	DS55	17,43	54,46	XD 4, 6 à 10,22			17,43
ARTONGES	DE01	6,37	6,37	AB 104,178,ZH1	6,37		
ARTONGES	DE02	12,45	12,45	ZH 3,6,81,82,84 à 89,105,106	12,45		
ARTONGES	DE03	15,04	15,04	ZH 14 à 21, 94,95	15,04		
ARTONGES	DE04	1,23	1,23	ZH 25	1,23		
ARTONGES	DE05	5,15	5,15	ZH 31,32,33	5,15		
ARTONGES	DE06	8,1	8,1	AB 81, ZE 3,4,5,7 à 11,13,110,138,139	8,10		
ARTONGES	DE07	5,87	5,87	ZE 16,18,20,21,119,120	5,87		
ARTONGES	DE08	2,74	2,74	ZE 26,27	2,74		
ARTONGES	DE09	23,02	23,02	ZE 31,36,37,38,40,127,128,129	23,02		
ARTONGES	DE10	5,24	5,24	ZE 53, ZE 101,103,106,133,134	5,24		
ARTONGES	DE12	2,44	2,44	C 63		2,44	
ARTONGES	DE13	1,77	1,77	ZK 33	1,77		
ARTONGES	DE14	1,3	1,3	ZK 29	1,30	1,20	
ARTONGES	DE15	0,68	0,68	ZK 27	0,68		
ARTONGES	DE16	0,58	0,58	ZK 23aj,23ak	0,58		
ARTONGES	DE17	4,63	4,63	ZA 9,10,11,12a,12cj,12ck,12cd,14	4,63		
ARTONGES	DE18	0,72	0,72	ZA 103	0,72		



PAPETERIE GREENFIELD A CHATEAU-THIERRY

EXTENSION DU PLAN D'EPANDAGE DU CALCIFIELD

Commune	N° de parcelle	Caractéristiques de la parcelle					
		Surface sur la dite commune (1)	Surface totale de la parcelle (en ha) (2)	Références cadastrales	Surface non épandable (en ha)		
					Aptit 0	Aptit 1a	Aptit 1b
ARTONGES	DE19	9,76	9,76	ZA 24,25,26,28 à 33	9,76		
ARTONGES	DE20	6,25	6,25	ZA 79,240,241		6,25	
ARTONGES	DE21	1,58	1,58	ZA 97		1,58	
ARTONGES	DE22	0,22	0,22	ZD 9	0,22		
ARTONGES	DE23	0,63	0,63	ZD 11	0,63		
ARTONGES	DE24	0,11	0,11	ZD 16	0,11		
ARTONGES	DE25	2,74	2,74		2,74		
ARTONGES	DE26	1,35	1,35		1,35		
ARTONGES	DE27	0,41	0,41	ZB 35	0,41		
ARTONGES	DE28	0,48	0,48	AB 94	0,48		
ARTONGES	DE29	1,22	1,22	ZH 101,103	1,22		
ARTONGES	DE30	0,81	0,81	B 6a	0,81		
BEUGNEUX	BK08	7,23	7,23	ZL 17,18,19			7,23
BEUGNEUX	BK09	2,18	2,18	ZL 10,11			2,18
BEUGNEUX	BK10	5,19	5,19	ZI 11,12,13a,13c	0,69	4,50	
BEUGNEUX	BK11	9,94	9,94	ZH 10,11a,12,13			9,94
BEUGNEUX	BK12	2,88	2,88	ZH 18			2,88
BEUGNEUX	BK13	1,02	1,02	ZE 6			1,02
BEUVARDES	AM01	0,91	0,91	X 35,36			0,91
BEUVARDES	AM02	0,94	0,94	X 67,68			0,94
BEUVARDES	AM03	1,37	1,37	Y 74b	0,42		0,95
BEUVARDES	AM04	1,91	1,91	Z 137			1,91
BEUVARDES	AM06	13,33	13,33	Z 22,29,30,31,37,527 à 530,556 à 565,569,570			13,33
BEUVARDES	AM08	7,9	7,9	Z 78,80,508,510,576,707,801,802	2,64		5,26
BEUVARDES	AM09	4,05	4,05	Z 82,577,578,628,629	0,33		3,72
BEUVARDES	AM11	2,49	2,49	A 1647,1,649,399,400,401,670 à 673			2,49
BEUVARDES	AM12	8,94	8,94	Z 403 à 408,458,459,676,677			8,94
BEUVARDES	AM13	2,85	2,85	Z 574,575,708	0,20		2,65
BEUVARDES	AM14	10,98	10,98	X 39 à 42,65,90,91a,92,93			10,98
BEUVARDES	AM16	0,21	0,21	Z 25			0,21
BEUVARDES	AM17	1,97	1,97	Y 225,227,229			1,97
BEUVARDES	AM18	2,93	5,61	Y 24,198			2,93
BEUVARDES	AM19	10,48	10,48	Y 26a,28,104,105			10,48
BEUVARDES	AM21	1,52	1,52	Y 218,219			1,52
BEUVARDES	AM22	2,49	3,38	A 1351,1352,1353			2,49
BEUVARDES	AM23	4,69	4,69	Z 286			4,69
BEUVARDES	AM25	4,45	4,45	Z 50,61,62			4,45
BEUVARDES	AM46	1,42	1,42	Z 766,768			1,42
BEUVARDES	AM47	2	2	X 58			2,00
BEUVARDES	AR01	11,23	11,35	Z 44,45,486,487,572			11,23
BEUVARDES	AR02	7,93	7,93	A 2135,Z24,456,503,504,545,546,547,549 à 555			7,93
BEUVARDES	AR11	2,3	2,3		0,67		1,63
BEUVARDES	AR12	1,76	1,76				1,76
BEUVARDES	AR14	2,91	2,91	X 29			2,91
BEUVARDES	AR15	2,99	2,99	X 86			2,99
BEUVARDES	AR16	3,69	3,69	A 2450 à 2455,Z357	1,95		1,74
BEUVARDES	AR17	3,2	3,2	Z 361,364,811,812			3,20
BEUVARDES	AR18	1,8	1,8	Z 371			1,80
BEUVARDES	AR19	0,61	0,61	Z 369			0,61
BEUVARDES	AR21	53,85	53,85	C 11,323 à 325,345,346,350,351,367 à 375, X6,13,14,73,96,97,101 à 106			53,85
BEUVARDES	AR22	10	10	C 112,119,120,126,X16,19,21,22,23,78,79,82 à 85			10,00
BEUVARDES	AR23	1,62	1,62	Z 354	0,60		1,02
BEUVARDES	AR24	4,85	4,85	A 1578a,1580,Z339,341,658,826,830	0,93		3,92
BEUVARDES	AR25	1,87	1,87	Z 306,482			1,87
BEUVARDES	AR26	6,88	6,88	Z 293,294,297,298,299,815,816			6,88
BEZU LE GUERY	CG33	1,7	1,7	ZC 52,53			1,70
BEZU LE GUERY	CG34	2,63	2,63	ZC 40,41			2,63
BEZU LE GUERY	CG35	9,56	9,56	ZD 80a,80bj,80bk			9,56
BEZU LE GUERY	CG36	2,14	2,14	ZD 186,187			2,14
BEZU LE GUERY	CG37	9,92	9,92	ZE 53,54			9,92

PAPETERIE GREENFIELD A CHATEAU-THIERRY

EXTENSION DU PLAN D'EPANDAGE DU CALCIFIELD

Commune	N° de parcelle	Caractéristiques de la parcelle						
		Surface sur la dite commune (1)	Surface totale de la parcelle (en ha) (2)	Références cadastrales	Surface non épandable (en ha)		Surface épandable (en ha)	
					Aptit 0	Aptit 1a	Aptit 1b	
BEZU LE GUERY	CG38	2,31	2,31	A 127			2,31	
BEZU LE GUERY	CG39	23,23	23,23	A 234			23,23	
BEZU LE GUERY	CG40	51,37	52,52	A 11 à 14	6,20		45,17	
BEZU LE GUERY	CG44	2,19	2,19	ZC 32a	0,61		1,58	
BEZU LE GUERY	CG45	2,54	2,54	ZD 184	0,55		1,99	
BEZU LE GUERY	CU24	4,47	9,73	ZC 71			4,47	
BEZU LE GUERY	CU32	3,22	3,22	ZE 1 à 6	1,08		2,14	
BEZU LE GUERY	CU33	3,93	3,93	ZE 215a,215b	0,39		3,54	
BEZU LE GUERY	CU34	2,65	2,65	ZE 12,218,220			2,65	
BEZU LE GUERY	CU35	4,23	4,23	B 895,1332			4,23	
BEZU SAINT GERMAIN	CA09	54,83	54,83	ZH 21,193,195,197 à 200,Z1	2,60		52,23	
BEZU SAINT GERMAIN	DA52	1,77	54,14	ZD1			1,77	
BLESMES	CZ01	2	2	C 108	0,57		1,43	
BLESMES	CZ02	45,54	45,54	C 213,216,221,222			45,54	
BLESMES	CZ03	4	4	C 100			4,00	
BLESMES	CZ04	6,39	6,39	C 35	0,62		5,77	
BLESMES	CZ05	0,82	0,82	B 961	0,82			
BLESMES	CZ06	0,5	0,5	B 844	0,50			
BLESMES	CZ07	15	15	C 37,38	1,24		13,76	
BLESMES	CZ08	5,7	5,7	C 36,49,51	0,98		4,72	
BLESMES	CZ09	9,97	9,97	B 849 à 852			9,97	
BLESMES	CZ10	31,27	31,27	B 840,841,910,911,C53	1,50		29,77	
BLESMES	CZ11	17,35	17,35	B 1107,C51,54,58	4,19	8,76	4,40	
BLESMES	CZ12	0,87	0,87	A 942 à 948,1131		0,87		
BONNEIL	BY75	1,24	1,24	ZA 180 à 184			1,24	
BONNEIL	BY83	3,6	18,48	ZA 185 à 191	0,48		3,12	
BONNEIL	BY93	1,47	4,15	AA 5 à 9			1,47	
BONNEIL	BY96	0,27	6,26	AA 26	0,27			
BRASLES	DA01	58,45	115,76	D 533,647,653,767,770,771,909,910,913,ZA15	1,75	8,92	47,78	
BRECY	BM01	6,6	6,6	ZA 31 à 35,60			6,60	
BRUYERE	DP71	0,5	41,6	A 535			0,50	
BUISSARES	BY38	4,03	4,03	B 310,316 à 318		4,03		
BUISSARES	BY39	8,85	8,85	B 332a,333b,336,337,360a,361,362,363,509			8,85	
BUISSARES	BY40	2,58	2,58	C 54 à 60			2,58	
BUISSARES	BY41	4,67	4,67	B 220,221j,222,223,224,225,228			4,67	
BUISSARES	BY43	3,45	3,45	B 230 à 233		3,45		
BUISSARES	BY45	2,44	2,44	C 52			2,44	
BUISSARES	BY46	1,87	1,87	A 3,4,5a			1,87	
BUISSARES	BY48	19,87	19,87	B 238,241,248,258,262,264,266 à 277,324,328a,329,330a,331a,332,449,450,451	0,49	19,38		
BUISSARES	BY49	0,79	0,79	B 294,295		0,79		
BUZANCY	BQ01	265,31	280,65	A 26,B277,442,ZB2,4,5,13,A27 à 30,12,13,15,16,8,9,11,B163,B211,271,274,272	2,53	29,97	232,81	
CHARLY SUR MARNE	AG01	9,8	9,8	A1627,A1830			9,80	
CHARLY SUR MARNE	AG02	6	6	A21			6,00	
CHARLY SUR MARNE	AG03	6,3	6,3	A21	0,10		6,20	
CHARLY SUR MARNE	AG04	9,8	9,8	A22	0,40		9,40	
CHARLY SUR MARNE	AG05	10	10	A22			10,00	
CHARLY SUR MARNE	AG06	8	8	A22			8,00	
CHARLY SUR MARNE	AG07	3,5	3,5	A22			3,50	
CHARLY SUR MARNE	AG08	6	6	A50			6,00	
CHARLY SUR MARNE	AG09	5,8	5,8	A50			5,80	
CHARLY SUR MARNE	AG10	7	7	A50	0,45		6,55	
CHARLY SUR MARNE	AG11	8,46	8,46	A46	0,20		8,26	
CHARLY SUR MARNE	AG12	2,5	2,5	A46	0,10		2,40	
CHARLY SUR MARNE	AG13	7	7	A36			7,00	
CHARLY SUR MARNE	AG14	3,9	3,9	A40	0,50		3,40	
CHARLY SUR MARNE	AG15	4,75	4,75	A40	1,56		3,19	
CHARLY SUR MARNE	AG16	3,5	3,5	A40			3,50	
CHARLY SUR MARNE	AG17	3,44	3,44	A119	0,86		2,58	
CHARLY SUR MARNE	AG18	1,5	1,5	A119	0,25		1,25	

PAPETERIE GREENFIELD A CHATEAU-THIERRY

EXTENSION DU PLAN D'EPANDAGE DU CALCIFIELD

Commune	N° de parcelle	Caractéristiques de la parcelle					
		Surface sur la dite commune (1)	Surface totale de la parcelle (en ha) (2)	Références cadastrales	Surface non épandable (en ha)	Surface épandable (en ha)	
					Aptit 0	Aptit 1a	Aptit 1b
CHARLY SUR MARNE	AG19	12	12	A122	0,46		11,54
CHARLY SUR MARNE	AG20	5	5	A115	0,98		4,02
CHARLY SUR MARNE	AG21	7	7	A116	0,05		6,95
CHATEAU THIERRY	DA02	52,34	54,14	ZM 70, ZL 12bj,12bk,28,29	1,39		50,95
CHATEAU THIERRY	DA03	5,55	5,55	ZL 19,26,27			5,55
CHATEAU THIERRY	DA05	1,02	1,02	ZM 68	1,02		
CHATEAU THIERRY	DA51	57,31	115,76	BM 1,9,13,14	6,62	1,36	49,33
CHEZY EN ORXOIS	CG10	0,74	0,74	ZI 22,23			0,74
CHEZY SUR MARNE	AO19	5,33	5,33	ZO 14,15			5,33
CHEZY SUR MARNE	AO20	4,2	4,2	ZW 8,9	1,00		3,20
CHEZY SUR MARNE	AO21	1,58	1,58	F 1161	0,80		0,78
CHEZY SUR MARNE	AO22	47,75	47,75	ZT 25,26aj,26ak,44,47 ZV 42 à 45	2,21		45,54
CHEZY SUR MARNE	AP01	10,65	10,65	ZT 20	2,20		8,45
CHEZY SUR MARNE	CB10	7,84	7,84	G 282bj,282bk	0,30		7,54
CHEZY SUR MARNE	CE04	11,49	11,49		11,49		
CHOUY	AX01	19,35	19,35	ZD 8			19,35
CHOUY	AX02	5,5	5,5	ZP 1	0,53		4,97
CHOUY	AX03	12,52	12,52	ZO 35	0,15		12,37
CHOUY	AX05	3,26	3,26	ZL 26	1,31		1,95
CHOUY	AX07	17	17	ZN 9, 10a			17,00
CHOUY	AX08	17,05	17,05	ZN 13,23,24,25			17,05
CHOUY	AX09	1,31	1,31	ZM 15,16	0,36		0,95
CHOUY	AX10	19,88	19,88	ZM 9,17,18,23,50,51			19,88
CHOUY	AX11	13,84	13,84	ZL 34b,72,73			13,84
CHOUY	AX12	10,9	10,9	ZM 27k,28aj, 28 ak, 28 al, 28 am			10,90
CHOUY	CA04	27,12	27,12	ZC 12a, 14 à 17			27,12
CHOUY	CA06	34,67	34,67	ZB 6aj, 6ak,7,10,40	0,55		34,12
CHOUY	CA07	17,9	17,9	ZP 16,20			17,90
CHOUY	CV01	47,4	47,4	A 49,50	0,36		47,04
CHOUY	CV02	16,96	16,96	A 43,44			16,96
CHOUY	CV03	12,96	12,96	A 46,69	0,67		12,29
CHOUY	CV04	17,5	17,5	A 70 à 73			17,50
CHOUY	CV05	56,4	56,4	A 122, ZC 10			56,40
CHOUY	CV06	79,19	79,19	B 6a,6b,35 à 38,140,146,147,ZD2,3j,3k,4 à 7	0,89	3,89	74,41
CHOUY	CV07	61,16	61,16	B 7, 8,9,11,12,14,15,138,142,ZE 2	8,14	3,12	49,90
COEUVRES ET VALSERY	DL01	68,32	68,32	AL 13 à 16		3,67	64,65
COEUVRES ET VALSERY	DL02	19,85	19,85	AL 13			19,85
COEUVRES ET VALSERY	DL03	15,02	15,02	AK 60,62,63			15,02
COEUVRES ET VALSERY	DL04	30,84	30,84	AK 47,57,58,59			30,84
COEUVRES ET VALSERY	DL05	26,48	26,48	AK 44,71,72			26,48
COEUVRES ET VALSERY	DL06	43,25	43,25	AK 41,42,75,76,77	1,01		42,24
COEUVRES ET VALSERY	DL07	22,78	22,78	ZB 1,1aj		0,12	22,66
COINCY	AM28	0,79	0,79	ZB 39,40			0,79
COINCY	AM29	0,65	0,65	ZE 17			0,65
COINCY	AM30	2,82	2,82	ZH 45,46,49a,50,51a			2,82
COINCY	AM31	1,82	1,82	ZK 8,9,10			1,82
COINCY	AM33	1,33	1,33	ZB 13	0,10		1,23
COINCY	AM34	1,94	1,94	ZB 14,17,18,21,22			1,94
COINCY	AM35	0,32	0,32	ZD 167,168			0,32
COINCY	AM38	1,66	1,66	ZD 190			1,66
COINCY	AM40	4,24	4,24	ZB 30			4,24
COINCY	AM49	3,65	3,65	ZD 95	0,79		2,86
COINCY	BM02	0,76	0,76	ZA 7			0,76
COINCY	BM03	8,27	8,27	ZB 33 à 36			8,27
COINCY	BM04	6,46	6,46	ZD 149 à 155,158,159,163 à 166			6,46
COINCY	BM05	1,94	1,94	ZI 6,85			1,94
COINCY	BM07	6,95	6,95	ZI 17 à 24,26,27,28			6,95
COINCY	BM08	6,04	6,04	ZI 31,32,34,35,36			6,04
COINCY	BM09	8,53	8,53	ZL 11 à 14,115,116			8,53
COINCY	BM10	1,97	1,97	ZL 42 à 45			1,97
COINCY	BM11	3,54	3,54	B 535,139a	0,40		3,14

PAPETERIE GREENFIELD A CHÂTEAU-THIERRY

EXTENSION DU PLAN D'EPANDAGE DU CALCIFIELD

Commune	N° de parcelle	Caractéristiques de la parcelle						
		Surface sur la dite commune (1)	Surface totale de la parcelle (en ha) (2)	Références cadastrales	Surface non épandable (en ha)		Surface épandable (en ha)	
					Aptit 0	Aptit 1a	Aptit 1b	
COINCY	BM12	1,16	1,16	ZD 101			1,16	
COINCY	BM13	1,24	1,24	ZD 114b	1,24			
COINCY	BM14	1,67	1,67	ZH 185,186,219			1,67	
COINCY	BM15	1,31	1,31	B 62,555			1,31	
COINCY	BM16	7,77	7,77				7,77	
COINCY	BM17	1,39	1,39		1,39			
COINCY	BM18	12,18	12,18	ZL 3,4,5			12,18	
COINCY	BM19	9,6	9,6	ZL 15,16,17			9,60	
COINCY	BM20	0,79	0,79	ZL 182			0,79	
COURBOIN	AE01	2,39	2,39	ZL 19b	0,40	1,68	0,31	
COURBOIN	AE02	6,74	7,55	ZL 22,23		6,74		
COURBOIN	AE03	1,95	1,95	ZI 53b			1,95	
COURBOIN	AE04	3,3	3,3	ZK 78a	3,30			
COURBOIN	AE05	4,77	4,77	ZL 11a	0,15	1,33	3,29	
COURBOIN	AE07	6,25	6,25	ZL 7		1,42	4,83	
COURBOIN	AE08	9,58	9,58	ZM 4b,4c		7,27	2,31	
COURBOIN	AE09	6,15	6,15	ZL 45	0,15		6,00	
COURBOIN	AE11	10,22	18,63	ZL 40			10,22	
COURBOIN	AE12	2,01	2,01	ZN 15			2,01	
COURBOIN	AE13	3,21	3,21	ZK 110a,111			3,21	
COURBOIN	AE14	60,36	60,36	ZC 8,ZN2dj, 2dk,2ej,2ek,3,4,5,10a,2a,2b	2,13		58,23	
COURBOIN	AE15	13,48	13,48	ZO 7aj,8aj,8ak,9			13,48	
CRAMAILLE	BG57	6,88	20,71	ZK 10			6,88	
CRAMAILLE	BN06	17,59	17,59	ZE 1,2,ZH16,17	9,76		7,83	
CRAMAILLE	BN07	10,61	10,61	ZI 15,54	0,07	1,34	9,20	
CRAMAILLE	BN10	6,67	6,67	ZH 8	0,07		6,60	
CRAMAILLE	BO06	1,57	3,04	ZH 21			1,57	
CRAMAILLE	DP72	2,66	45,91	ZK 11			2,66	
CUIRY HOUSSE	DN04	3,83	13,03	ZO 7 à 10			3,83	
CUIRY HOUSSE	DS01	22,89	22,89	ZK 5			22,89	
CUIRY HOUSSE	DS02	39,54	39,54	ZK 1,2,ZM 6,7,8,ZN1,3			39,54	
CUIRY HOUSSE	DS53	4,17	15,78	ZM3,4			4,17	
CUIRY HOUSSE	DS04	30,07	30,07	ZN 4,5			30,07	
CUIRY HOUSSE	DS05	37,03	54,46	ZO 3 à 6,13 à 16			37,03	
CUIRY HOUSSE	DS06	60,64	60,64	ZH 2 à 6		1,85	58,79	
CUIRY HOUSSE	DS11	17	17	ZE 4aj,4ak,5		4,87	12,13	
CUIRY HOUSSE	DS12	19,86	23,98	B 643,ZD 9,51a			19,86	
CUIRY HOUSSE	DS13	6,15	6,15	ZD 10a,11,12,15,21			6,15	
CUIRY HOUSSE	DS14	3,76	3,76	ZD 4a,5	0,26		3,50	
CUIRY HOUSSE	DS15	5	5	ZD 54,55,56, ZE 7a			5,00	
CUIRY HOUSSE	DS16	1,2	1,2	ZD 22			1,20	
CUIRY HOUSSE	DS22	1,96	1,96	B 698,ZI5	1,96			
EPAUX BEZU	DA62	0,03	54,14	ZR1			0,03	
EPIEDS	AM41	6,15	6,15	B854j, 876			6,15	
EPIEDS	AM42	14,8	14,8	ZH 17			14,80	
EPIEDS	AM43	2,81	2,81	ZH 48			2,81	
EPIEDS	AM68	2,68	5,61	ZD 1,5	0,29		2,39	
EPIEDS	CO06	19	19	A 1106	0,07		18,93	
EPIEDS	CO29	24,13	24,13	C 229,230,269,273	0,05		24,18	
EPIEDS	DT01	41,11	41,11	ZM 2,4,7,ZO25	5,31		35,80	
EPIEDS	DT02	61,57	61,57	C 181a,ZL1	5,38		56,19	
EPIEDS	DT03	7,19	7,19	ZK 12			7,19	
EPIEDS	DT04	3,01	3,01	ZK 12,13			3,01	
EPIEDS	DT05	15,7	15,7	ZK 2			15,70	
EPIEDS	DT06	5,8	5,8	ZK 6,7			5,80	
EPIEDS	DT07	2,89	2,89	ZK 15,16,27	2,89			
EPIEDS	DT08	18,12	18,12	ZN 4,5,ZO18			18,12	
EPIEDS	DT09	0,26	0,26	C 152	0,26			
ESSISES	AQ14	6,86	6,86	ZD 14,34b,34c	0,10		6,76	
ESSISES	AQ15	4,64	4,64	ZA 46			4,64	

PAPETERIE GREENFIELD A CHATEAU-THIERRY

EXTENSION DU PLAN D'EPANDAGE DU CALCIFIELD

Commune	N° de parcelle	Caractéristiques de la parcelle						
		Surface sur la dite commune (1)	Surface totale de la parcelle (en ha) (2)	Références cadastrales	Surface non épannable (en ha)		Surface épannable (en ha)	
					Aptit 0	Aptit 1a	Aptit 1b	
ESSISES	AQ31	2,87	2,87	ZC 14aj,14ak	0,59		2,28	
ESSISES	AQ32	1,67	1,67	ZC 15			1,67	
ESSISES	AQ33	1,13	1,13	ZC 19	1,13			
ESSISES	AQ34	3,43	3,43	ZC 21	1,00		2,43	
ESSISES	AQ35	23,31	23,31	ZC 30bj,30bk, 30bl,30cj,30ck,30ej,30ek,	0,31	3,00	20,00	
ESSISES	AQ36	22,81	22,81	ZD 23bj,23bk, 23bl, 23c, ZE51,62	0,10		22,71	
ESSISES	AQ39	5,04	5,04	ZD 57	0,24		4,80	
ESSISES	CE52	9,51	64,25	ZA 10			9,51	
ESSISES	DG12	3,24	3,24	YB 26,ZA25			3,24	
ESSISES	DG52	0,46	16,75	ZA 1			0,46	
ESSOMES SUR MARNE	BY31	2,08	2,08	YA 45			2,08	
ESSOMES SUR MARNE	BY32	2	2	YB 2,29			2,00	
ESSOMES SUR MARNE	BY33	14,88	18,48	YB 1,4 à 15, 17,18,20			14,88	
ESSOMES SUR MARNE	BY52	1,16	1,16	YA 41,42,43			1,16	
ESSOMES SUR MARNE	BY53	2,68	4,15	YA 21,23,24,25,26,27			2,68	
ESSOMES SUR MARNE	BY76	5,99	6,26	YA 4 à 12,49,50,70 à 73,78	0,09		5,90	
FERE EN TARDENOIS	BP07	13,31	13,31	ZH 11 à 14,24,25,26,75			13,31	
FERE EN TARDENOIS	BP52	0,31	2,62	ZH 80			0,31	
FONTENELLE EN BRIE	BX17	14,08	14,08	ZC 26,27,123,126,127,130	0,45	13,63		
FONTENELLE EN BRIE	BX18	2,19	2,19	ZC 97,103	2,19			
FONTENELLE EN BRIE	BX20	1,15	1,15	ZE 12	0,44	0,71		
FONTENELLE EN BRIE	BX59	4,88	27,15	ZA11,76 à 79,94,95,99,101		4,88		
FOSSOY	DI63	2,2	2,2	ZB 32,52			2,20	
GANDELU	CG01	11,88	11,88	ZK 3b,4,5,6b,7b,14,15,17,18,95b,96,97			11,88	
GANDELU	CG02	4,5	4,5	D 53,ZK32,35			4,50	
GANDELU	CG03	3,82	3,82	ZK 85,86a,87,88			3,82	
GANDELU	CG04	9,44	9,44	ZK 49,50,52,53b,56,58,59a, 106,107			9,44	
GANDELU	CG05	19,47	19,47	ZK 64 à 69,75,76,77b,80,84,103	0,79		18,68	
GANDELU	CG06	7,08	7,08	D 28,29,31,33,ZK38,39,43,44			7,08	
GANDELU	CG07	0,55	0,55	D 25			0,55	
GANDELU	CG11	1,17	1,17	ZA 118,119	1,17			
GANDELU	CG14	0,74	0,74	D 1a			0,74	
GANDELU	CG15	8,18	8,18	E 110,ZH2aj,2ak,3, 4a			8,18	
GANDELU	CG16	43	43	E 243,523,524,655,699j,699k,ZE1,7a,37,38, ZH15a,16 à 20,26,29 à 32, 36 à 39,40aj,40a	1,20		41,80	
GANDELU	CG18	6,13	6,13	ZH 6,8,9,69,70			6,13	
GANDELU	CG19	1,75	1,75	ZH 1a			1,75	
GANDELU	CG20	3,4	3,4	ZE 10a,10b,32	1,08		2,32	
GANDELU	CG21	4,91	4,91	ZE 14,15	1,15		3,76	
GANDELU	CG22	9,02	9,02	ZC 48,49a,49c,50	0,35		8,67	
GANDELU	CG23	45,62	48,23	ZC 19 à 22,24 à 30,32,64,70	3,29		42,33	
GANDELU	CG24	15,35	16,97	ZC 2,3aj,3ak,4a,5aj,5ak,6,8			15,35	
GANDELU	CG26	38,97	38,97	ZB 27a,27b,27f,30a,31,33aj,33ak,33al,33c, 33d,34,35a,35c,36,37,38a,38b	1,76		37,21	
GANDELU	CG27	23,54	23,54	ZB 40 à 49,59,65,66	0,25		23,29	
GANDELU	CG29	8,11	8,11	C 95,96a,ZB26			8,11	
GANDELU	CG52	14,35	14,35	ZB 3,4,5,6,8a,10 à 16	1,17		13,18	
GANDELU	CG53	5,84	5,84	ZB 17aj,17ak			5,84	
GANDELU	CG54	2,4	2,4	ZB 7,21			2,40	
GANDELU	CG55	5,84	5,84	ZB 20a			5,84	
GRISOLLES	CC01	57,96	57,96	A 227,232a,232b,233 à 236,242a 289,291 à 316, 318a,320,324,326,327,760,761,829,845,84	5,06		52,90	
GRISOLLES	CC02	87,08	87,08	B 19 à 58,61,63 à 121, 123 à 162,166 à 169,175,176, C93,140	3,16		83,92	
GRISOLLES	CC03	8,01	8,01	A 330,409,411 à 419,481 à 532,535 à 537,828, 831,833	0,25		7,76	
GRISOLLES	CC04	1,30	1,30	A 364, 369,370,438, 441 à 445, 456 à 459, 830,832		1,30		
GRISOLLES	CC05	6,06	6,06	A 343 à 362	0,40		5,66	
GRISOLLES	CC06	20,33	20,33	A 10 à 32			20,33	
GRISOLLES	CC07	4,52	4,52	E 89,90,91,81,3,4,5,6,7			4,52	
GRISOLLES	CD01	43,50	43,50	C 126,137,138	4,13		39,64	
GRISOLLES	CD02	56,83	56,83	C 6k,6l,8,11	3,62	1,00	52,21	

PAPETERIE GREENFIELD A CHATEAU-THIERRY

EXTENSION DU PLAN D'EPANDAGE DU CALCIFIELD

Commune	N° de parcelle	Caractéristiques de la parcelle						
		Surface sur la dite commune (1)	Surface totale de la parcelle (en ha)	Références cadastrales	Surface non épanachable (en ha)		Surface épanachable (en ha)	
					Aptit 0	Aptit 1a	Aptit 1b	
GRISOLLES	CD03	4,80	4,80	C 107k,107i,107j	0,34	1,64	2,82	
GRISOLLES	CD04	15,87	15,87	A 224,C1a,3	15,87			
GRISOLLES	CD05	15,21	15,21	A 251 à 253,C1c,141j,141k	0,30		14,91	
GRISOLLES	CD06	57,63	57,63	B 106 à 108,C84b,86 à 88,90,91,93,139,140j,140l	4,77		52,86	
GRISOLLES	CD07	45,79	45,79	C 61,78,79,80,132,133,135	6,91		38,88	
HAUTEVESNES	BW14	6,85	6,85	ZI 19			6,85	
JOUAGNES	BF61	0,44	13,46	ZC 3			0,44	
JOUAGNES	DR06	6,41	6,41	ZI14	0,20		6,21	
JOUAGNES	DR07	22,81	22,81	ZI6,7			22,81	
JOUAGNES	DS57	2,08	15,56	ZI 25			2,08	
L'EPINE AUX BOIS	AP24	12,32	12,32	ZD 28,41 à 46	0,18		12,14	
L'EPINE AUX BOIS	CQ05	15,44	15,44	ZI 22,23,85	1,59		13,85	
L'EPINE AUX BOIS	CQ07	8,03	8,03	ZI 17,18,19a,19c	0,15		7,88	
L'EPINE AUX BOIS	CQ08	4,66	4,66	ZI 24		2,33	2,33	
L'EPINE AUX BOIS	CQ59	4,2	11,4	ZM15 et 19		1,50	2,70	
L'EPINE AUX BOIS	CR04	20,97	20,97	ZO 1,2,3,17aj,17ak,17al,17ej,17ek,20,21,22,24 à 31	2,91	2,71	15,95	
L'EPINE AUX BOIS	CS01	8,3	8,3	ZI 74,184,208			8,30	
L'EPINE AUX BOIS	CS02	7,34	7,34	ZE 43,81,84,85,87,88,90,ZK 43,45	0,19		7,15	
L'EPINE AUX BOIS	CS03	3,5	3,5	ZE 25,26	3,50			
L'EPINE AUX BOIS	CS04	16,68	16,68	ZK 2,5,44,47	0,19		16,49	
L'EPINE AUX BOIS	CS06	4,05	4,05	ZI 27,28b			4,05	
L'EPINE AUX BOIS	CS11	33,11	33,11	ZI 4,5,8,61,62,63,65	0,88		32,23	
L'EPINE AUX BOIS	CS12	7,27	7,27	ZK 9,23 à 27			7,27	
L'EPINE AUX BOIS	CS13	13,7	13,7	ZI 29		3,41	10,29	
L'EPINE AUX BOIS	CS14	3,06	3,06	ZE 41			3,06	
L'EPINE AUX BOIS	CS15	2,85	2,85	ZI 25		0,12	2,73	
LA CELLE SOUS MONTMIRAIL	CQ15	1,49	1,49	ZC 3			1,49	
LA CHAPELLE SUR CHEZY	AO14	2,19	2,19	YD 31			2,19	
LA CHAPELLE SUR CHEZY	AO16	3,67	3,67	YD 4			3,67	
LA CHAPELLE SUR CHEZY	AO18	14,35	14,35	YC 13,14,15,75,YD2			14,35	
LA CHAPELLE SUR CHEZY	AP19	6,21	6,21	YC 7,74	0,98		5,23	
LA CHAPELLE SUR CHEZY	AP20	2,27	2,27	YC 9,10			2,27	
LA CHAPELLE SUR CHEZY	AP21	1,45	1,45	YD 6a	0,28		1,17	
LA CHAPELLE SUR CHEZY	AP22	1,72	1,72	YB 89,92			1,72	
LA CHAPELLE SUR CHEZY	AP23	6,32	6,32	YB 28,YD14,ZA 21	0,40		5,92	
LA CHAPELLE SUR CHEZY	AQ09	7,54	7,54	YD 16,17,19,59,60,62,85			7,54	
LA CHAPELLE SUR CHEZY	CB01	8,26	8,26	ZA 21,22			8,26	
LA CHAPELLE SUR CHEZY	CB02	29,77	29,77	ZA 1,5,6,7,9,10, 17a			29,77	
LA CHAPELLE SUR CHEZY	CB03	10,55	10,55	ZA 24	0,19		10,36	
LA CHAPELLE SUR CHEZY	CB04	42,23	42,23	ZB 1,2,3,13,14,15,16,34 à 38			42,23	
LA CHAPELLE SUR CHEZY	CB05	1,68	1,68	ZC 71a,71b			1,68	
LA CHAPELLE SUR CHEZY	CE01	49,17	49,17	B 698,711,712,714,715,730,732,733,746,758, XB1,YA 12 à 15			49,17	
LA CHAPELLE SUR CHEZY	CE02	54,74	64,25	B 36,716,718,740 à 744,747 à 750,YB1,2			54,74	
LA CHAPELLE SUR CHEZY	CE03	13,3	13,3	ZB 6			13,30	
LA CHAPELLE SUR CHEZY	DG01	25,97	25,97	YC 8,11,12,16,26,35 à 42,54,55	0,71		25,26	
LA CHAPELLE SUR CHEZY	DG02	16,29	16,75	YB 20,21,22			16,29	
LA CHAPELLE SUR CHEZY	DG03	3,99	3,99	B 249,255,256, YD7	0,40		3,59	
LA CHAPELLE SUR CHEZY	DG04	3,41	3,41	YD 5			3,41	
LA CHAPELLE SUR CHEZY	DG05	6,24	6,24	ZC 17			6,24	
LA CHAPELLE SUR CHEZY	DG07	3,71	3,71	ZD 15 à 18			3,71	
LA CHAPELLE SUR CHEZY	DG08	16,41	16,41	YD 20,21,22,39	0,20		16,21	
LA CHAPELLE SUR CHEZY	DG10	1,38	1,38	YB 32			1,38	
LA FERTE MILON	DJ03	61,14	61,14	ZK 3,4,20,21,22			61,14	
LA FERTE MILON	DJ05	90,05	90,05	ZI 22,23,24,26,27aj,27ak,28a,119aj,119ak,119al,119c	2,55	7,51	79,99	
LA FERTE MILON	DJ06	4,74	4,74	AX 11,12,ZI 16 à 19	1,23		3,51	
LA FERTE MILON	DJ07	1,43	1,43	ZH 15b,16	1,43			
LA FERTE MILON	DJ08	5,32	5,32	ZI 27ak,27am,28b,28c,118	1,94		3,38	
LA FERTE MILON	DJ09	45,74	45,74	ZK 7aj,7ak,7al,7am,7an,7c,7e,7f,7gj,7gk,9,10,ZL4,11			45,74	
LA FERTE MILON	DI10	1,48	1,48	AB 163,298	1,48			

PAPETERIE GREENFIELD A CHATEAU-THIERRY

EXTENSION DU PLAN D'EPANDAGE DU CALCIFIELD

Commune	N° de parcelle	Caractéristiques de la parcelle					
		Surface sur la dite commune (1)	Surface totale de la parcelle (en ha) (2)	Références cadastrales	Surface non épanachable (en ha)		Surface épanachable (en ha)
					Aptit 0	Aptit 1a	Aptit 1b
LA FERTE MILON	DI11	10,59	10,59	AH 53,54,ZL3aj,3ak,3al			10,59
LE CHARME	BE01	36,06	36,06	A 16, 1397, 1398, 1412	13,55		22,51
LE CHARME	BL39	23,86	23,86	ZB 1,2,16 à 26	1,76		22,10
LE CHARME	BL40	6,31	6,31	ZB 31,32	0,66		5,65
LE CHARME	BL41	6,14	6,14	ZB 48,54,81,88,89	4,52		1,62
LE CHARME	BL42	3,61	3,61	ZB 35		0,94	2,67
LE CHARME	BL43	6,51	6,51	ZD 36,37,106	1,31		5,20
LE CHARME	BL44	9,94	9,94	ZA 4 à 15	0,59		9,35
LESGES	DS62	4,12	23,98	XB 2,5			4,12
LUYS	DR08	1,24	1,24	ZA 12			1,24
LUYS	DS08	5,03	5,03	ZA 13		2,62	2,41
LUYS	DN13	1,74	1,74	ZA44	0,10		1,64
LIME	BF51	0,46	13,46	ZH 72			0,46
LIME	BF54	1,35	12,92	ZH 58b,59,62 à 65			1,35
LOUATRE	CA01	18,06	18,06	ZA 2aj,2ak, ZB2	5,08		12,98
LOUATRE	CA02	4,32	4,32	B 339a,424,ZC17,18			4,32
LOUATRE	CA03	15,73	15,73	B 320,429,433			15,73
LOUATRE	CV11	10,4	10,4	B 430,432			10,40
LOUPEIGNE	DN12	8,2	8,2	ZB 8			8,20
LOUPEIGNE	DP70	18	49,27	ZB 9			18,00
LOUPEIGNE	DR01	23,49	23,78	ZA 3j, 3l			23,49
LOUPEIGNE	DR02	6,86	6,86	ZE9			6,86
LOUPEIGNE	DR03	7,93	7,93	zc12c, 13aj, 13ak, 13al	0,03	1,45	6,45
LOUPEIGNE	DR04	8,43	8,43	ZC14j		3,17	5,26
LOUPEIGNE	DR21	31,63	31,63	ZA3,ZB4			31,63
LOUPEIGNE	DR22	38,28	38,28	ZC1		2,66	35,62
LOUPEIGNE	DR23	7,87	7,87	ZC13	0,72	0,29	6,86
LOUPEIGNE	DR24	8,43	8,43	ZC14j		5,85	2,58
LOUPEIGNE	DR25	0,4	0,4	ZD6			0,40
LOUPEIGNE	DU03	3,61	3,61	ZH 32a,32fj,32fk,32fl			3,61
LOUPEIGNE	DU14	14,24	14,24	ZE 12a			
LOUPEIGNE	DU51	4,47	11,36	ZH 32j			4,47
				B525,529 à 531,560,564,565,570, 576,577,617,XC1 à 5			13,09
MAAST ET VIOLAINE	DS03	13,09	17,26				
MARCHAIS EN BRIE	AO08	2,59	2,59	WB 29			2,59
MARCHAIS EN BRIE	AO09	2,92	2,92	XB 10			2,92
MARCHAIS EN BRIE	AO10	1,58	1,58	XA 73,74			1,58
MARCHAIS EN BRIE	AO11	4,79	4,79	WC 18,22,23	0,21		4,58
MARCHAIS EN BRIE	AO12	1,92	1,92	WC 25			1,92
MARCHAIS EN BRIE	AO13	1,45	1,45	XA 140			1,45
MARCHAIS EN BRIE	BX01	9,11	9,11	YA 64,65,66,71,72			9,11
MARCHAIS EN BRIE	BX02	6,56	6,56	YB 1,2,23,24			6,56
MARCHAIS EN BRIE	BX03	17,59	17,59	YC 4,41			17,59
MARCHAIS EN BRIE	BX04	2,02	2,02	WB 20,21			2,02
MARCHAIS EN BRIE	BX05	11,42	11,42	YA 80,89,135,136,138,140,144,146,150,155,158,169	0,20		11,22

PAPETERIE GREENFIELD A CHÂTEAU-THIERRY

EXTENSION DU PLAN D'EPANDAGE DU CALCIFIELD

Commune	N° de parcelle	Caractéristiques de la parcelle						
		Surface sur la dite commune (1)	Surface totale de la parcelle (en ha) (2)	Références cadastrales	Surface non épanachable (en ha)		Surface épanachable (en ha)	
					Aptit 0	Aptit 1a	Aptit 1b	
MARCHAIS EN BRIE	CS07	1,84	1,84	WD 4,5,6			1,84	
MAREUIL EN DOLE	DU01	6,89	11,36	ZA 32a,32c			6,89	
MARIGNY EN ORXOIS	CF01	14,79	14,79	ZH 6b,7,9,10,11,12,15,51 à 54,57	1,21		13,58	
MARIGNY EN ORXOIS	CF03	8,26	8,26	ZH 22,24aj,24ak,24al,25,26aj,26ak,27,28	1,11		7,15	
MARIGNY EN ORXOIS	CF04	8,9	8,9	ZT 18,19,20,25a,25b,26,45,47,19,51	1,12		7,78	
MARIGNY EN ORXOIS	CF06	29,64	29,64	ZT 2,5,35,37,38,39	0,13		29,51	
MARIGNY EN ORXOIS	CF07	14,47	14,47	ZV 11,65,66			14,47	
MARIGNY EN ORXOIS	CF08	6,53	6,53	ZV 54b,55 à 61			6,53	
MARIGNY EN ORXOIS	CG73	2,61	48,23	ZE 33			2,61	
MARIGNY EN ORXOIS	CG74	1,62	16,97	ZE 14a,16a			1,62	
MEZY MOULINS	DH12	10,3	10,3	ZC 35			10,30	
MEZY MOULINS	DH13	20,56	20,56	ZC 65	0,17		20,39	
MONT NOTRE DAME	BF64	6,27	49,38	C 75 à 91, 93 à 95,97,98,100	0,30		5,97	
MONT NOTRE DAME	BF20	2,44	2,44	C 15 à 20			2,44	
MONTFAUCON	AP25	5,14	5,14	YY 55,56,203,204			5,14	
MONTFAUCON	AQ01	32,81	32,81	D 120,121,579,602,603			32,81	
MONTFAUCON	AQ02	2,93	2,93	ZA 11,12,13,15			2,93	
MONTFAUCON	AQ03	16,42	16,42	D 1256,596 à 601	0,15		16,27	
MONTFAUCON	AQ04	21,37	21,37	XC 1 à 5,25,26	1,01		20,36	
MONTFAUCON	AQ18	3,52	3,52	ZA 86	1,00		2,52	
MONTFAUCON	BT01	39,15	39,15	A 122,130,131,390,391aj,391ak, 391bj, 391 bk, 391 cj, 391 ck, 392 à 395,	0,78	19,37	19,00	
MONTFAUCON	BT04	43,26	43,26	B 62,63,64,72,73,830,833,834,17,75,78,156		0,10	43,16	
MONTFAUCON	BX13	1,61	1,61	Y 60			1,61	
MONTFAUCON	BX14	16,11	16,11	Y 62,63,160,178,179,181,182			16,11	
MONTFAUCON	BX15	2,67	2,67	Y 45 à 47			2,67	
MONTFAUCON	BX16	12,5	12,5	Y 163 à 165,169,212,213			12,50	
MONTFAUCON	BX66	0,19	16,77	XD18			0,19	
MONTFAUCON	CB09	14,04	14,04	XB 33,34	2,00	2,00	10,04	
MONTGOBERT	AY01	23,36	23,36	AC 9,27,35,3		3,98	19,38	
MONTGOBERT	AY02	33,34	33,34	AC 24		1,06	32,28	
MONTGOBERT	AY03	37,93	37,93	AC 24	0,40	0,46	37,07	
MONTGOBERT	AY04	51,03	51,03	AD 4,5			51,03	
MONTGOBERT	AY05	11,56	11,56	AH 24		3,07	8,49	
MONTGOBERT	AY06	14,01	14,01	AD 1	0,10		13,91	
MONTGOBERT	AY07	22,91	22,91	AD 9,10	1,60	0,14	21,47	
MONTLEVON	AE10	5,25	5,25	ZW 139		3,94	1,31	
MONTLEVON	AE18	8,48	8,48	ZW 188,189	2,00	2,00	4,48	
MONTLEVON	AE22	3,33	3,33	D 347a, ZT 14	0,84	2,02	0,47	
MONTLEVON	AE23	2,56	2,56	ZT 71,72	0,52	2,04		
MONTLEVON	AE24	2,98	2,98	ZT 67,68			2,98	
MONTLEVON	AE52	0,81	7,55	ZB65,66		0,81		
MONTLEVON	AE61	8,41	18,63	ZW153,ZW154			8,41	
MONTREUIL AUX LIONS	CF02	18,18	18,18	ZS 16,17,19,20,21,22,106,107			18,18	
MONTREUIL AUX LIONS	CG90	1,15	52,52	ZW 13			1,15	
MONTREUIL AUX LIONS	CU21	17,16	17,16	ZX 9,11,20aj,20ak,20b,20c,20d,20e,21 à 24, 26 à 29, 140,141b,141c,161	1,30		15,86	
MONTREUIL AUX LIONS	CU22	14,11	14,11	ZV 6,7	0,48		13,63	
MONTREUIL AUX LIONS	CU23	9,49	9,49	ZW 10,11,12	1,17		8,32	
MONTREUIL AUX LIONS	CU25	5,77	5,77	ZX 2,3,153	1,10		4,67	
MONTREUIL AUX LIONS	CU26	2,71	2,71	ZV 9b,10b			2,71	
MONTREUIL AUX LIONS	CU74	5,26	9,73	ZX 43 à 45			5,26	
NANTEUIL NOTRE DAME	BM06	2,82	2,82	ZB 24			2,82	
NESLES LA MONTAGNE	AE27	2,03	5,72	ZB 5			2,03	
NESLES LA MONTAGNE	CT01	12,35	12,82	ZA 18,19			12,35	
NESLES LA MONTAGNE	CT02	16,34	16,34	ZA 7,10	3,22		13,12	
NESLES LA MONTAGNE	CT54	1,08	12	ZA 11,12			1,08	
NOGENT L'ARTEAUD	AG25	6,94	6,94	ZR495,496	6,94			
NOGENT L'ARTEAUD	CB06	13,53	13,53	D 125,126,127			13,53	
NOGENT L'ARTEAUD	CB07	2,61	2,61	D 188,189,190			2,61	
NOGENT L'ARTEAUD	CY02	1,09	1,09	AH 75	0,25		0,84	



PAPETERIE GREENFIELD A CHÂTEAU-THIERRY

EXTENSION DU PLAN D'EPANDAGE DU CALCIFIELD

Commune	N° de parcelle	Caractéristiques de la parcelle						
		Surface sur la dite commune (1)	Surface totale de la parcelle (en ha) (2)	Références cadastrales	Surface non épanachable (en ha)		Surface épanachable (en ha)	
					Aptit 0	Aptit 1a	Aptit 1b	
NOGENT L'ARTAUD	CY06	8,91	8,91	ZD 15 à 17	0,20		8,71	
NOGENT L'ARTAUD	CY08	3,82	3,82	ZE 5			3,82	
NOGENT L'ARTAUD	CY09	4,64	4,64	ZE 16	1,15		3,49	
NOGENT L'ARTAUD	CY10	3,92	3,92	ZK 2,3			3,92	
PARGNY LA DUYS	DE11	6,63	6,63	ZK 45,63		6,63		
QUINCY SOUS LE MONT	BF01	12,56	13,46	ZA 3,6			12,56	
QUINCY SOUS LE MONT	BF03	18,27	18,27	B 203,317,417,418,489,420			18,27	
QUINCY SOUS LE MONT	BF04	11,57	12,92	ZC14,15,16,17,18			11,57	
QUINCY SOUS LE MONT	BF14	43,11	49,38	B 74 à 83,378,379	0,52		42,59	
QUINCY SOUS LE MONT	BF15	30,67	30,67	B 71,452	4,57		26,10	
QUINCY SOUS LE MONT	DR26	1,61	1,61	ZC4			1,61	
ROMENY SUR MARNE	AO23	0,24	0,24	ZI 53	0,24			
ROMENY SUR MARNE	AO24	1,23	1,23	ZI 17,18	1,23			
ROMENY SUR MARNE	AO26	7,2	7,2	ZI 23,24,27 à 31	7,20			
ROMENY SUR MARNE	AO28	2,36	2,36	ZI 9 à 14	2,36			
ROMENY SUR MARNE	AO29	4,11	4,11	ZH 1 à 6,ZH41,44	0,31		3,80	
ROMENY SUR MARNE	AO30	2,54	2,54	ZH 35 à 37	2,54			
ROMENY SUR MARNE	AO32	0,35	0,35	ZH 13,14,15			0,35	
ROMENY SUR MARNE	AO33	17,55	17,55	ZH 24 à 29	16,50		1,05	
ROMENY SUR MARNE	AO34	6,76	6,76	ZE 4 à 11	6,76			
ROMENY SUR MARNE	AO35	2,57	2,57	ZE 13 à 18	2,57			
ROMENY SUR MARNE	AO38	0,6	0,6	ZH 16,17,18			0,60	
ROZIERES SUR CRISE	BQ61	7,54	280,65	A151,154 à 156,A148,A149		1,30	6,24	
ROZOY BELLEVAL	BX06	13	16,77	ZC 10,11,21,22,23,25			16,77	
ROZOY BELLEVAL	CB08	29,42	29,42	A24,27,59,60	1,14	1,31	26,97	
SAPONAY	BG67	12,72	20,71	ZD 11			12,72	
SAPONAY	BO07	15,39	15,39	ZE 35			15,39	
SAPONAY	BO16	4,54	4,54	ZH 30			4,54	
SAPONAY	DP03	26,76	26,76	ZH 7aj, 7ak, 8			26,76	
SAPONAY	DP04	9,93	9,93	ZH 14			9,93	
SAPONAY	DP05	52,48	52,48	ZI 19,20			52,48	
SAPONAY	DP06	4,77	4,77	ZI 61	0,52		4,25	
SAPONAY	DP07	69,45	69,45	ZK 15a,16aj,16ak	0,51		68,94	
SAPONAY	DP09	101,6	101,6	ZC 1aj,1ak,1al,1l,12,13aj, 13ak,13bj,13 bk	6,50		95,10	
SAPONAY	DP10	37,84	37,84	ZE 40	1,20		36,64	
SAPONAY	DP11	37,16	37,16	ZE 5,16 a	0,16		37,00	
SAPONAY	DP13	2,28	2,28	ZL 10	1,18		1,10	
SAPONAY	DP20	31,27	49,27	ZH 28k,28 j			31,27	
SAPONAY	DP21	41,1	41,6	ZB 2			41,10	
SAPONAY	DP22	43,25	45,91	ZD 12a			43,25	
SAPONAY	DP23	6,18	13,47	ZH 1,26			6,18	
SILLY LA POTERIE	AU20	3,85	3,85	B62	0,48		3,37	
SILLY LA POTERIE	AU21	2,81	2,81	B95	0,44		2,37	
SILLY LA POTERIE	AU22	2,22	2,22	A209,237	0,76		1,46	
SILLY LA POTERIE	AU23	3,7	3,7	BI09	0,10		3,60	
SILLY LA POTERIE	AU24	1,64	1,64	BI08	0,20		1,44	
SAINT GENGOULPH	BW16	1,87	1,87	ZE 57			1,87	
VENDIERES	AO62	0,02	1,94	ZB 2			0,02	
VENDIERES	CQ09	7,2	11,4	ZC3,4	1,02		6,18	
VENDIERES	CQ10	3,63	3,63	ZD 39			3,63	
VENDIERES	CQ11	1,46	1,46	ZE 17			1,46	
VENDIERES	CQ12	7,43	7,43	ZA 2,3	0,50		6,93	
VENDIERES	CQ13	3,43	3,43	ZA 6			3,43	
VENDIERES	CQ14	8,2	8,2	ZA 10			8,20	
VENDIERES	CR03	10,09	10,09	ZN 16a,18a,18bj,18bk	0,50	2,00	7,59	
VENDIERES	CR05	19,4	19,4	ZN 29	1,00		18,40	
VERDILLY	CO07	17,36	17,36	ZM 5	0,10		17,26	

10/12

PAPETERIE GREENFIELD A CHÂTEAU-THIERRY

EXTENSION DU PLAN D'EPANDAGE DU CALCIFIELD

Commune	N° de parcelle	Caractéristiques de la parcelle						
		Surface sur la dite commune (1)	Surface totale de la parcelle (en ha) (2)	Références cadastrales	Surface non épanachable (en ha)		Surface épanachable (en ha)	
					Aptit 0	Aptit 1a	Aptit 1b	
VEUILLY LA POTERIE	BW15	19,62	19,62	A 9aj,9ak, 9al			19,62	
VEUILLY LA POTERIE	CF12	6,12	6,12	C 347,380 à 384	3,09		3,03	
VIELS MAISONS	A001	15,85	15,85	ZE 3b,4,11,12,51,39	2,92		12,93	
VIELS MAISONS	A002	38,19	38,19	ZE 15,16,21 à 25,30,33 à 36	17,00		21,19	
VIELS MAISONS	A003	1,08	1,08	ZH 104			1,08	
VIELS MAISONS	A004	1,65	1,65	ZI 17			1,65	
VIELS MAISONS	A006	16,42	16,42	ZS 13	0,16		16,26	
VIELS MAISONS	A007	30,2	30,2	ZR 6,51,52			30,20	
VIELS MAISONS	A039	6,3	6,3	ZE 39	2,61		3,69	
VIELS MAISONS	A040	0,84	0,84	ZE 37			0,84	
VIELS MAISONS	A041	1,37	1,37	ZH 81	1,37			
VIELS MAISONS	A043	1,04	1,04	ZH 81	0,34		0,70	
VIELS MAISONS	A044	26,92	26,92	ZA 6,7,ZI2,3	0,38		26,54	
VIELS MAISONS	A045	4,89	4,89	ZI 8			4,89	
VIELS MAISONS	A046	9,47	9,47	ZN 3,ZI 15,16			9,47	
VIELS MAISONS	A048	2,06	2,06	ZI 18			2,06	
VIELS MAISONS	A049	0,77	0,77	ZI 6,7			0,77	
VIELS MAISONS	AQ19	14,3	14,3	ZC 5 a,5b			14,30	
VIELS MAISONS	BU01	50,03	50,03	ZV 16aj,16ak, 23,25	0,78		49,25	
VIELS MAISONS	BU02	3,44	3,44	ZI 15			3,44	
VIELS MAISONS	BU03	14,45	14,45	ZS 4	0,90		13,55	
VIELS MAISONS	CR01	2,4	2,4	ZA 17,18,19,38	0,71		1,69	
VIELS MAISONS	CR02	16,3	16,3	ZN 1, ZI 9,20a,20b,20e	1,03		15,27	
VIELS MAISONS	CS09	1,91	1,91	ZP 208,209	0,86		1,05	
VIELS MAISONS	CS10	11,53	11,53	ZV 3,10,21			11,53	
VIELS MAISONS	DM02	10,23	10,23	ZP11,160a,205	0,90		9,33	
VIELS MAISONS	DM03	35,59	35,59	ZR37,40	0,31		35,28	
VIELS MAISONS	DM05	1,74	1,74	ZR7			1,74	
VIELS MAISONS	DM06	8,38	8,38	ZK1,2,6ck,6ej,6ek			8,38	
VIFFORT	AE16	4,59	4,59	ZA 6			4,59	
VIFFORT	AE77	3,69	5,72	ZB 3			3,69	
VIFFORT	BX07	3,58	3,58	ZI 8,59,60			3,58	
VIFFORT	BX08	28,89	28,89	ZE 11,25,26,101,107,117 à 131, ZH 3,4,5,32,53	1,10		27,79	
VIFFORT	BX09	22,27	27,15	AE1,2,ZH7 à 10,12,13,15j, 15k,16	3,29		18,98	
VIFFORT	BX10	24,26	24,26	ZH 21,22,24,38,45	1,16		23,10	
VIFFORT	BX11	2,38	2,38	AE 11, ZH20	0,20		2,18	
VIFFORT	BX12	1,74	1,74	ZH 18,61	0,45		1,29	
VIFFORT	CT03	7,23	7,23	ZA 41,42,44			7,23	
VIFFORT	CT04	10,92	12	ZA 8,9			10,92	
VIFFORT	CT05	2,91	2,91	ZA 24	0,20		2,71	
VIFFORT	CT06	10,52	10,52	AA 10,ZA 61	2,92	1,25	6,35	
VIFFORT	CT07	4,39	4,39	ZA 22	0,20	1,40	2,79	
VIFFORT	CT08	6,25	6,25	ZA 9,11,46,ZB11			6,25	
VIFFORT	CT51	0,47	12,82	ZA 1			0,47	
VIFFORT	BX56	3,58	16,77	ZH27			3,58	
VILLEMONTAIRE	BQ51	7,8	280,65	ZC27,ZO44 à 46		7,80		
VILLENEUVE SUR FERRE	AM72	0,89	3,38	Z 39,40,41,487a			0,89	
VILLENEUVE SUR FERRE	AR03	5,7	5,7	ZH 23,24,25			5,70	
VILLENEUVE SUR FERRE	AR37	1,95	1,95	A 1182			1,95	
VILLENEUVE SUR FERRE	AR51	0,12	11,35	A 1354			0,12	
VILLENEUVE SUR FERRE	BP01	12,51	12,51	ZD 6 à 20,41 à 45	9,80		2,71	
VILLENEUVE SUR FERRE	BP02	2,31	2,62	A 795, ZH9,10,12	0,43		1,88	
VILLENEUVE SUR FERRE	BP03	7,76	7,76	ZB 41,49,51,52,63,64	0,87		6,89	
VILLENEUVE SUR FERRE	BP04	0,98	0,98	ZI 126,127			0,98	

11/12

PAPETERIE GREENFIELD A CHÂTEAU-THIERRY

EXTENSION DU PLAN D'EPANDAGE DU CALCIFIELD

Commune	N° de parcelle	Caractéristiques de la parcelle					
		Surface sur la dite commune (1)	Surface totale de la parcelle (en ha) (2)	Références cadastrales	Surface épanachable (en ha)		
					Aptit 0	Aptit 1a	Aptit 1b
VILLENEUVE SUR FERÉ	BP06	6,29	6,29	ZL 1,2	3,88		2,41
VILLENEUVE SUR FERÉ	BP08	3,84	3,84	ZK 52 à 54			3,84
VILLENEUVE SUR FERÉ	BP09	3,33	3,33	ZI 55,57 à 62,158,159			3,33
VILLENEUVE SUR FERÉ	BP10	1,74	1,74	ZK 71aj,71ak			1,74
VILLENEUVE SUR FERÉ	BP11	1,22	1,22	ZH 15			1,22
VILLENEUVE SUR FERÉ	BP12	3,99	3,99	ZI 147,148,151,152	0,73		3,26
VILLENEUVE SUR FERÉ	BP19	2,25	2,25	ZI 38 à 48			2,25
VILLENEUVE SUR FERÉ	BP20	6,34	6,34	ZE 93,94,95	0,19		6,15
VILLENEUVE SUR FERÉ	BP21	6,68	6,68	ZK 11			6,68
VILLERS ST DENIS	AG22	13,48	13,48	A36			13,48
VILLERS ST DENIS	AG23	3	3	Z20,24,27,230,231	3,00		
VILLERS ST DENIS	AG24	15,78	15,78	ZC14,XI22b,ZD113			15,78
VILLERS ST DENIS	V15	3,44	3,44	ZA 37b,ZB 57,58b,59,60b,61b	0,29		3,15
VILLERS ST DENIS	V17	4,43	4,43	ZC 122,123			4,43


Vu pour être annexé à mon arrêté en date de ce jour  
Pour le préfet et par délégation,  
la chef de bureau,

  
Mireille Auregan

PREFECTURE DE L'AISNE  
DLP - ENV

Vu pour être annexé à mon arrêté  
en date de ce jour  
Laon, le 15 OCT. 2007

Le Préfet,

  
Stéphane FRATACCI

121A2

## SOCIETE GREENFIELD SAS A CHATEAU-THIERRY

## EXTENSION DU PLAN D'EPANDAGE DU CALCIFIELD

## Département de l'Aisne - 2006

Commune	Parcelle			Aptitude à l'épandage			Contraintes	Point de référence
	Code Suivra	Nom de la parcelle	Surface (ha)	Classe 0 (ha)	Classe 1 (ha)	Classe 2 (ha)		
AIZY-JOUY	0233256009	HV009	25,05		0,68	24,37		
AIZY-JOUY	0233256022	HV022	1,42			1,42		
ALLEMANT	0233256001	HV001	5,22		4,18	1,04		
ALLEMANT	0233256002	HV002	9,82		4,59	5,23		
ALLEMANT	0233256003	HV003	7,65	0,97		6,68	Hab	
ARCY-SAINTE-RESTITUE	0201517002	EI002.1 Housse	18,90			18,90		
ARCY-SAINTE-RESTITUE	0201517003	EI003 Chemin Baziard	39,08	1,66		37,42	Hab	
ARCY-SAINTE-RESTITUE	0201517004	EI004 Pointe de Cuiroy	53,52			53,52		
ARCY-SAINTE-RESTITUE	0201517005	EI005 Gar 1	67,81			67,81		
ARCY-SAINTE-RESTITUE	0201517006	EI006 Sapins	12,36		4,06	8,30		
ARCY-SAINTE-RESTITUE	0201517008	EI008 Epinette	56,07		1,80	54,27		
ARCY-SAINTE-RESTITUE	0201517052	EI002.2 Le frêne	19,10		0,40	18,70		
ARCY-SAINTE-RESTITUE	0201517102	EI102.1 Housse (Cuiroy-Housse)	0,43			0,43		
ARCY-SAINTE-RESTITUE	0201787110	EW110 Route de Soissons à droite	0,86			0,86		
ARCY-SAINTE-RESTITUE	0202673010	EX010 Le carré d'Arcy	1,11			1,11		
ARCY-SAINTE-RESTITUE	0244267009	IE009 Rû de Chouy	5,50		1,50	4,00		
ARCY-SAINTE-RESTITUE	0244267010	IE010 Rû de Chouy	2,75		0,71	2,04		
ASSIS	0254370059	IG059	10,32			10,32		
ASSIS	0254370060	IG060	4,23			4,23		
ASSIS	0254370065	IG065	4,95	0,86		4,09	Hab	
BARISIS-AUX-BOIS	0265780001	HI001	47,41		26,29	21,12		*
BARISIS-AUX-BOIS	0265780005	HI005	19,78		1,87	17,91		
BARISIS-AUX-BOIS	0265780102	HI102	13,32		1,38	11,94		
BARISIS-AUX-BOIS	0265872001	HD001	2,07	0,73		1,34	Hab	
BARISIS-AUX-BOIS	0265872002	HD002	4,18			4,18		
BARISIS-AUX-BOIS	0265872003	HD003	5,50	1,85		3,65	Hab	
BARISIS-AUX-BOIS	0265872006	HD006	2,93	0,37		2,56	Hab	
BARISIS-AUX-BOIS	0265872007	HD007	4,00	0,87		3,13	CE	
BARISIS-AUX-BOIS	0265872008	HD008	34,05			34,05		
BARISIS-AUX-BOIS	0265872010	HD010	17,67			17,67		*
BARISIS-AUX-BOIS	0265872011	HD011	16,51		3,21	13,30		
BARISIS-AUX-BOIS	0265872013	HD013	6,35		3,70	2,65		*
BARISIS-AUX-BOIS	0265872015	HD015	31,81		2,22	29,59		
BAZOCHES-SUR-VESLES	0202658020	EY020 Haute borne/Bois leboeuf/Fond de Fère	29,18		5,44	23,74		
BAZOCHES-SUR-VESLES	0202658121	EY121	1,28			1,28		
BERTAUCOURT-EPOURDON	0254370002	IG002	50,56	2,63		47,93	CE	*
BEUVARDES	0244255001	HR001 La source/sous la route	31,95	1,89	12,53	17,53	Hab	*
BEUVARDES	0244255002	HR002 Les fourneaux/au dessus de la route	26,31	0,38	5,07	20,86	Hab	
BEUVARDES	0244255003	HR003 Au dessus du hangar/la pente/la pointe	37,66	0,73	11,11	25,82	Hab	
BEZU-LE-GUERY	0247899001	GS001 La pièce du buisson	46,42	1,82	44,60		Hab	
BEZU-LE-GUERY	0247899002	GS002 Le pré fermé	23,56	0,69	22,87		Hab	
BEZU-LE-GUERY	0247899003	GS003 La queue d'enfer	27,35		27,35			
BEZU-LE-GUERY	0247899004	GS004 Le petit pré	19,73	0,62	19,11		Hab	*
BEZU-LE-GUERY	0278921004	GT004 Etang de Ventelet	4,45			4,45		
BEZU-LE-GUERY	0278921005	GT005 Les 20 arpent	16,81	1,41	2,23	13,17	Hab	
BEZU-LE-GUERY	0278921006	GT006 La grande pièce	23,63	0,28	6,61	16,74	CE	*
BEZU-LE-GUERY	0278921053	GT053 Chemin de Bézu	4,56			4,56		
BEZU-LE-GUERY	0278921101	GT101 La grande pièce verger	15,61	0,77		14,84	CE	
BEZU-LE-GUERY	0278921102	GT102 Etang de Ventelet	5,00			5,00		
BEZU-SAINT-GERMAIN	0202673009	EX009 La Varderie	22,33		20,51	1,82		
BLESMES	0299019072	EQ072 Le pré pigeon	4,00			4,00		
BRAYE-EN-LAONNOIS	0211629002	HN002	24,07	1,60	4,27	18,20	AEP	*
BRAYE-EN-LAONNOIS	0211629003	HN003	12,79		0,49	12,30		
BRAYE-EN-LAONNOIS	0211629004	HN004	16,76			16,76		
BRAYE-EN-LAONNOIS	0211629073	HN073	10,00	1,45		8,55	CE	
BRAYE-EN-LAONNOIS	0211629105	HN105	2,00			2,00		
BRAYE-EN-LAONNOIS	0233246010	HM010	32,91	1,47	3,92	27,52	Hab	
BRECY	0202908001	EH001.1 Gravier nord	7,00			7,00		
BRECY	0202908003	EH003 Jeu d'arc	5,35	5,35			AEP	

# SOCIETE GREENFIELD SAS A CHATEAU-THIERRY

## EXTENSION DU PLAN D'EPANDAGE DU CALCIFIELD

Département de l'Aisne - 2006

Commune	Parcelle			Aptitude à l'épandage			Contraintes	Point de référence
	Code Suivra	Nom de la parcelle	Surface (ha)	Classe 0 (ha)	Classe 1 (ha)	Classe 2 (ha)		
BRECY	0202908004	EH004 La fourche	5,43			5,43		
BRECY	0202908005	EH005 La lampe	5,04			5,04		
BRECY	0202908006	EH006 La gope	2,75			2,75		
BRECY	0202908007	EH007 Le chemin du charme	1,57			1,57		
BRECY	0202908008	EH008 La gope pointe	1,50			1,50		
BRECY	0202908011	EH011 Le calvaire	1,69	1,69			Hab	
BRECY	0202908017	EH017 Dessus de l'étang	7,12	1,25		5,87		
BRECY	0202908051	EH001.2 Gavier sud	7,50			7,50		
BRECY	0202908052	EH001.3 La chapelle	5,00			5,00		
BRECY	0202908053	EH001.4 Delaplace nord	7,24			7,24		
BRECY	0202908054	EH001.5 Delaplace centre	7,24		0,36	6,88		
BRECY	0202908055	EH001.6 Delaplace sud	7,25		0,60	6,65		
BUCY-LES-CERNY	0254589001	HP001	46,57			46,57		
BUCY-LES-CERNY	0254589003	HP003	16,04	2,08		13,96	Hab	
BUCY-LES-CERNY	0254589004	HP004	4,38			4,38		
BUCY-LES-CERNY	0254589005	HP005	2,98			2,98		
BUCY-LES-CERNY	0254589007	HP007	2,41			2,41		
BUCY-LES-CERNY	0254589008	HP008	7,40			7,40		
BUCY-LES-CERNY	0254589009	HP009	5,36			5,36		
BUCY-LES-CERNY	0254589010	HP010	6,29	1,28		5,01	Hab	
BUCY-LES-CERNY	0254589011	HP011	6,82	0,52		6,30		
BUCY-LES-CERNY	0254589012	HP012	21,77			21,77		
BUCY-LES-CERNY	0254589013	HP013	11,20	1,34		9,86	CE	
BUCY-LES-CERNY	0254589014	HP014	23,47			23,47		
BUCY-LES-CERNY	0254589015	HP015	26,30			26,30		
BUCY-LES-CERNY	0254589016	HP016	20,11			20,11		
BUCY-LES-CERNY	0254589017	HP017	5,67	0,39		5,28	CE	
CERNY-EN-LAONNOIS	0233246002	HM002	2,67		0,99	1,68		
CERNY-EN-LAONNOIS	0233246054	HM054	25,75		1,03	24,72		
CERNY-EN-LAONNOIS	0233246106	HM106	1,35			1,35		
CHARLY-SUR-MARNE	0205421053	FS053 Les Marais	6,26	1,07		5,19	CE	
CHARLY-SUR-MARNE	0205756001	FR001 Le Pierris	5,95			5,95		
CHARLY-SUR-MARNE	0205756002	FR002 Les prés	18,19			18,19		
CHARLY-SUR-MARNE	0205756009	FR009 Liard/Château d'eau	67,70			67,70		
CHARLY-SUR-MARNE	0205756026	FR026 Grand pré	33,42	0,33		33,09	CE	
CHARLY-SUR-MARNE	0205756027	FR027 Charbonnière	83,28	3,68		79,60	Hab	
CHAVIGNON	0233256007	HV007	14,41	14,41			AEP	
CHAVIGNON	0233256108	HV108	2,53	2,53			AEP	
CHAVIGNON	0233256122	HV122	2,29			2,29		
CHERY-CHARTREUVE	0206577019	EK019 Devant sapin	7,80	7,80			Sol	
CHERY-CHARTREUVE	0206577020	EK020 Le sapin	11,25		8,86	2,39		
CHERY-CHARTREUVE	0255761002	ID002 La pièce de Chéry	2,84	0,27	1,60	0,97	Hab	
CHERY-CHARTREUVE	0255761003	ID003 La pièce de Chéry	21,47	3,16	8,96	9,35	Hab	
CHERY-CHARTREUVE	0255761004	ID004 La couture	32,70	2,10		30,60	Hab + CE	
CHERY-CHARTREUVE	0255761006	ID006 Le petit pré	2,20	2,20			Hab + CE	
CHERY-CHARTREUVE	0255761007	ID007 La grande pièce	2,00			2,00		
CHERY-CHARTREUVE	0255761008	ID008 La tuilerie	15,77			15,77		
CHEVREGNY	0211629052	HN052	2,91		2,62	0,29		
CHEVREGNY	0211629054	HN054	4,98		2,91	2,07		
CHEVREGNY	0211629090	HN090	26,00		4,68	21,32		
CHEVREGNY	0211629216	HN216	2,10		0,33	1,77		
CHEZY-EN-ORXOIS	0201728007	EU007 Le grand pré	36,71	3,35	10,53	22,83	CE	
CHEZY-SUR MARNE	0201996003	FU003 Le rézé	8,16	0,30		7,86	Hab	
CHEZY-SUR MARNE	0201996004	FU004 Le trou d'enfer	43,55	1,30	3,30	38,95	Hab	
CHEZY-SUR MARNE	0201996005	FU005 La Casinière	96,87	1,48	24,74	70,65	Hab	
CHEZY-SUR MARNE	0204566011	HK011 Radar	3,91			3,91		
COINCY	0202908015	EH015 Blanchon	2,91	2,91			CE	
COINCY	0202908016	EH016 Jeu d'arc	1,32	1,32			AEP	
COINCY	0206577026	EK026 Chevalet 1	1,24			1,24		
COINCY	0206577025	EK025	1,96			1,96		
COLLIGIS-CRANDELAIN	0211629001	HN001	9,48	0,30		9,18	CE	
COLLIGIS-CRANDELAIN	0211629031	HN031	3,87	1,04		2,83	CE + AEP	

# SOCIETE GREENFIELD SAS A CHATEAU-THIERRY

## EXTENSION DU PLAN D'EPANDAGE DU CALCIFIELD

Département de l'Aisne - 2006

Commune	Parcelle			Aptitude à l'épandage			Contraintes	Point de référence
	Code Suivra	Nom de la parcelle	Surface (ha)	Classe 0 (ha)	Classe 1 (ha)	Classe 2 (ha)		
COLLIGIS-CRANDELAIN	0211629062	HN062	2,71	2,21		0,50	AEP	
COLLIGIS-CRANDELAIN	0233246007	HM007	55,24	4,29	7,72	43,23	AEP	*
COLLIGIS-CRANDELAIN	0233246033	HM033	2,06			2,06		
COLLIGIS-CRANDELAIN	0233246169	HM169	10,00	10,00			CE	
CONDREN	0265872016	HD016	19,00	19,00			AEP	
COUCY-LE-CHATEAU	0265872017	HD017	34,24	2,26	15,24	16,74	Hab	
COUPRU	0247899051	GS051 La pièce du buisson	11,98		11,98			
COUPRU	0278921055	GT055 Les 20 arpents	6,90	0,13	0,22	6,55	Hab	
COUPRU	0278921152	GT152 Etang de Ventelet	11,84			11,84		
COURBOIN	0299019001	EQ001.1 Le Liebraye	18,41		1,46	16,95		
COURBOIN	0299019002	EQ002 Le pré pigeon	27,72			27,72		
COURBOIN	0299019003	EQ003.1 Pallardise	12,48			12,48		
COURBOIN	0299019052	EQ001.2 Sous Tilvot	27,18	6,00	1,31	19,87	Hab + Sol	
COURBOIN	0299019053	EQ001.3 Avoine / Corbeaux	35,85	4,04	5,29	26,52	Hab + Sol	
COURBOIN	0299019054	EQ001.4 Marauds	31,27	0,61	1,31	29,35	Sol	
COURBOIN	0299019062	EQ003.2 Le hangar	27,94	1,61		26,33	Hab	
COURBOIN	0299019063	EQ003.3 Le bochage	10,72		1,83	8,89		
COURBOIN	0299019064	EQ064 La charmois	2,00		0,36	1,64		
COURMONT	0202199002	ET002 Les grèves	4,65			4,65		
COURMONT	0202199004	ET004 La déodée	7,29	1,45	5,84		Sol	
COURMONT	0202199006	ET006 Le radar	3,51		3,51			
COURMONT	0202199007	ET007 Malpeine	3,26		3,26			
COURMONT	0202199010	ET010 Le brouet	2,30	0,60	1,70		Hab	
COURMONT	0202199011	ET011 Le gravier	15,33	3,84	11,49		CE + Sol	
COURMONT	0202199012	ET012 Le bochet	2,78	0,40	2,38		Sol	
COURMONT	0202676006	FZ006 Gilbert	9,31	0,54	8,77		Sol	
COURMONT	0202676105	FZ105 Pièce de la grande rue	12,69	5,71	6,98		Sol	
COURMONT	0202679102	FM102 La croix de Fer/la cave	4,73			4,73		
COURMONT	0202790026	BP026 Courmont	11,91		11,91			
COURMONT	0202790028	BP028 Au dessus de la ferme	16,30	3,73	12,57		Hab	
COURMONT	0210708001	ES001	8,59			8,59		
COURMONT	0210708002	ES002 Le Rucher	5,44	0,35	5,09		Hab	
COURMONT	0210708004	ES004	18,50		18,50			
COURMONT	0210708006	ES006	16,51	2,95	11,97	1,59	Sol	
COURMONT	0210708007	ES007 Les Grèves	11,87			11,87		
COURMONT	0210708008	ES008 La ferme	9,00	0,93	8,07		Hab	
COURMONT	0210708009	ES009 Le hangar	4,00	1,10	2,90		Hab	
COURMONT	0210708010	ES010 La grande pâture/La Mamière	63,21	5,38	57,83		Sol	
CRAMAILLE	0202673003	EX003 Vignes Blanches	12,53	0,80	0,57	11,16	Sol	
CRAMAILLE	0202673004	EX004 Pointe de Servenay	8,12	0,38	1,11	6,63	Sol	
CRAMAILLE	0202673005	EX005 Le tour du bois	6,16	0,99		5,17	Hab	
CRAMAILLE	0202673006	EX006 Saurais et pente	25,49		4,40	21,09		
CRAMAILLE	0202673027	EK027 Raperie	8,48			8,48		
CREPY	0254370009	IG009	8,04		0,18	7,86		
CREPY	0254370011	IG011	21,80	2,19		19,61	Hab	
CREPY	0254370013	IG013	2,52		1,30	1,22		
CREPY	0254370017	IG017	13,80			13,80		
CREPY	0254370018	IG018	2,11			2,11		
CREPY	0254370019	IG019	5,39			5,39		
CREPY	0254370053	IG053	2,91	0,55		2,36	Hab	
CREPY	0254370056	IG056	2,29			2,29		
CREPY	0254370057	IG057	12,72			12,72		
CREPY	0254370058	IG058	4,28			4,28		
CREPY	0254589018	HP018	1,14	1,14			Hab	
CREPY	0254589019	HP019	1,34	1,34		0,00	Hab	
CREPY	0254589020	HP020	13,35	2,04		11,31	Hab	
CREPY	0254589021	HP021	7,52			7,52		
CREPY	0254589116	HP116	37,47	1,99		35,48	Hab	
CREZANCY	0211453001	FB001 Les fontaines	13,83	2,34		11,49	Hab + CE	
CREZANCY	0211453003	FB003 La Cabane	12,35	1,63	2,66	8,06	Hab	
CREZANCY	0211453004	FB004 La prairie/Moulin Babet	17,35	2,05	4,35	10,95	Hab	
CREZANCY	0211453005	FB005 Les Nours	13,03	4,49	1,11	7,43	Hab + CE	

# SOCIETE GREENFIELD SAS A CHATEAU-THIERRY

## EXTENSION DU PLAN D'EPANDAGE DU CALCIFIELD

Département de l'Aisne - 2006

Commune	Parcelle			Aptitude à l'épandage			Contraintes	Point de référence
	Code Suivra	Nom de la parcelle	Surface (ha)	Classe 0 (ha)	Classe 1 (ha)	Classe 2 (ha)		
CREZANCY	0211453009	FB009 Le Cimetière	3,66	3,66			Hab	
CREZANCY	0211453010	FB010 Bressay	4,93	4,93			Hab	
CREZANCY	0211453052	FB052 Les limons	0,58			0,58		
DAMMARD	0201728001	EU001 Mince terre/haute borne/queue fourure	113,96	1,43	1,10	111,43	Hab	
DAMMARD	0201728002	EU002 Pré nouveau	8,46	2,17		6,29	Hab	
DAMMARD	0201728003	EU003 Pièce des Ormes	33,94			33,94		
DAMMARD	0201728004	EU004 Les buttes	28,81			28,81		
DAMMARD	0201728006	EU006 Jardin de l'essai	5,13	3,07		2,06	Hab	
DAMMARD	0201728008	EU008 Le grand fossé	10,48		2,48	8,00		
DAMMARD	0201728101	EU101 Mince terre/haute borne	8,15	0,80	0,63	6,72	Hab	
DAMMARD	0201728107	EU107 Le grand pré	7,87	0,74	5,08	2,05	CE	
EPIEDS	0244255006	HR006 Buisson tribunal	23,67	1,46	7,13	15,08	Hab	
ESSOMES-SUR-MARNE	0205421001	FS001 Taillouray ferme	7,40	0,88		6,52	Hab	
ESSOMES-SUR-MARNE	0205421003	FS003 Les Marais	5,05	0,25		4,80	CE	
ESSOMES-SUR-MARNE	0205421006	FS006 Fenague	8,55			8,55		
ESSOMES-SUR-MARNE	0205421017	FS017 Nouette	63,18	0,34		62,84	Hab	
ESSOMES-SUR-MARNE	0205421023	FS023 Hangar	26,76	1,94		24,82	Hab	
ESSOMES-SUR-MARNE	0205421026	FS026 Picotterie	72,36	3,15		69,21	Hab	*
FERE-EN-TARDENOIS	0201270004	EI004 La Justice	8,65	1,58		7,07	Hab	
FERE-EN-TARDENOIS	0201270005	EI005 Sous les Vignes/Croix des plançons/les potele	35,85	0,49		35,36	Hab	
FERE-EN-TARDENOIS	0205642015	DU015 La terrière	8,34	1,47		6,87	Hab + AEP	
FERE-EN-TARDENOIS	0205642016	DU016 La croix saint Leu	22,24	0,72		21,52	Hab	
FERE-EN-TARDENOIS	0205642017	DU017 Le Linguet	5,95	1,11		4,84	AEP	
FERE-EN-TARDENOIS	0205642018	DU018 La fontaine qui boue	25,40	1,92		23,48	CE	
FILAIN	0211629010	HN010	24,25	0,67	0,44	23,14	Hab	*
FILAIN	0211629012	HN012	5,88		0,13	5,75		
FILAIN	0211629013	HN013	9,11	2,07	1,40	5,64	CE	
FILAIN	0211629014	HN014	12,34	1,68	4,51	6,15	CE + Sol	
FILAIN	0211629015	HN015	22,78	6,79	10,73	5,26	CE + Sol	*
FILAIN	0211629018	HN018	14,43	1,63	6,53	6,27	Hab	
FILAIN	0211629058	HN058	19,23	2,05		17,18	Hab	
FILAIN	0211629070	HN070	4,80		0,17	4,63		
FILAIN	0211629116	HN116	2,00			2,00		
FONTENELLE-EN-BRIE	0203304009	CT009 Bordaras	8,53	1,72	0,49	6,32	Hab + Sol	
FONTENELLE-EN-BRIE	0203304010	CT010 Chemin de Montmirail	6,34	2,00	0,91	3,43	Hab + Sol	
FONTENELLE-EN-BRIE	0203304011	CT011 Les fosses	5,85	0,43		5,42	Hab + Sol	
FONTENELLE-EN-BRIE	0203304012	CT012 Bois Redeau	5,88		0,35	5,53		
FOSSOY	0211453002	FB002 Les Limons	8,50	0,35	2,90	5,25		
FOSSOY	0211453051	FB051 Les fontaines	7,50			7,50		
FRESNES-EN-TARDENOIS	0202676001	FZ001 La grève	45,70	16,25	10,04	19,41	Hab + CE + Sol	*
FRESNES-EN-TARDENOIS	0202676002	FZ002 Le grand clos	5,35	2,74	2,61		Hab	
FRESNES-EN-TARDENOIS	0202676003	FZ003 Damery	3,55	0,82	2,73		Hab + CE	
FRESNES-EN-TARDENOIS	0202676004	FZ004 La rue Jeannet	5,37	1,12	3,30	0,95	Hab + CE	
FRESNES-EN-TARDENOIS	0202676005	FZ005 Pièce de la grande rue	105,51	14,87	80,43	10,21	Hab + Sol	*
FRESNES-EN-TARDENOIS	0202679001	FM001 La garene	16,97	1,97		15,00	CE	
FRESNES-EN-TARDENOIS	0202679002	FM002 La croix de fer/la cave	40,41	2,11		38,30	CE	
FRESNES-EN-TARDENOIS	0202679004	FM004 Le petit vauz	12,16	3,92		8,24	Hab + CE	
FRESNES-EN-TARDENOIS	0202679005	FM005 Les grand vauz/les noyer/le petit buisson	56,24	2,47		53,77	Hab + CE	
FRESNES-EN-TARDENOIS	0202679006	FM006 Le petit parc	13,09	4,11		8,98	Hab + CE	
FRESNES-EN-TARDENOIS	0202679007	FM007 Le hangar	3,67	1,05		2,62	CE	
FRESNES-EN-TARDENOIS	0202679009	FM009 Le limon bois	24,04	2,95		21,09	Hab + CE	
FRESNES-EN-TARDENOIS	0202679010	FM010 Les ruches	8,99	1,28		7,71	Hab	
FRESNES-EN-TARDENOIS	0202679011	FM011 La fosse Amberlin	6,13	2,24		3,89	Hab + CE	
FRESNES-EN-TARDENOIS	0202679014	FM014 Le bélier	3,40	0,49		2,91	CE	
FRESSANCOURT	0254370102	IG102	12,50			12,50		
GRANDLUP-ET-FAY	0254369001	IF001	55,41	1,55		53,86	Hab	
GRANDLUP-ET-FAY	0254369002	IF002	38,33			38,33		*
GRANDLUP-ET-FAY	0254369003	IF003	50,14	0,88		49,26	Hab	
GRANDLUP-ET-FAY	0254369004	IF004	24,23			24,23		
GUNY	0266892102	HX102	20,80		3,31	17,49		

# SOCIETE GREENFIELD SAS A CHATEAU-THIERRY

## EXTENSION DU PLAN D'EPANDAGE DU CALCIFIELD

Département de l'Aisne - 2006

Commune	Parcelle			Aptitude à l'épandage			Contraintes	Point de référence
	Code Suivra	Nom de la parcelle	Surface (ha)	Classe 0 (ha)	Classe 1 (ha)	Classe 2 (ha)		
HAUTEVESNES	0202526210	FT210 Platron	4,55			4,55		
HAUTEVESNES	0202526011	FT011	1,13		0,36	0,77		
JOUAINES	0201517055	EI055 Gar 1	1,04			1,04		
JOUAINES	0202658107	EY107 Chemin de Soissons	3,84		0,21	3,63		
JOUAINES	0244267001	IE001 La sente de Cuiry	40,56	0,77	10,41	29,38	Hab	*
JOUAINES	0244267002	IE002 Les grèves	10,31		1,10	9,21		
JOUAINES	0244267003	IE003 La poste	3,96		2,49	1,47		
JOUAINES	0244267004	IE004 Camunen	51,36		7,15	44,21		*
JOUAINES	0244267005	IE005 La butte aux cailloux	12,32			12,32		
JOUAINES	0244267006	IE006 Chemin de Soissons	19,42			19,42		
JOUAINES	0244267007	IE007 Tanières	9,13		4,00	5,13		
JOUAINES	0244267008	IE008 Vierly	3,08	0,90		2,18	Hab	
LA CELLE-SOUS-MONTMIRAIL	0200195029	FA029 Coucermont	6,61	0,87		5,74	Hab	
LA CELLE-SOUS-MONTMIRAIL	0203561053	A0053 Carnus avant le pont à gauche	2,31	2,31			Hab + CE	
LA CELLE-SOUS-MONTMIRAIL	0203561054	A0054 Carnus avant le pont à droite	2,15	2,15			Hab + CE	
LA CELLE-SOUS-MONTMIRAIL	0203561056	A0056 Les coteaux Celle	32,69	1,58		31,11	Hab	
LA CELLE-SOUS-MONTMIRAIL	0203561059	A0059 Poulailler	9,00	1,60		7,40	Hab	
LA CELLE-SOUS-MONTMIRAIL	0203561060	A0060 Route de Montenis à droite	20,11			20,11		
LA CELLE-SOUS-MONTMIRAIL	0203561063	A0063 Dessus du poulailler	0,46			0,46		
LA CHAPELLE SUR CHEZY	0201996001	FL001 Le télégraphe	14,72		9,35	5,37		*
LA CHAPELLE SUR CHEZY	0201996002	FL002 Lauby	15,28			15,28		*
LAFFAUX	0233256101	HV101	5,00		2,36	2,64		
LE CHARMEL	0202679022	FM022 la pente	35,42	2,86		32,56	Hab	
LE CHARMEL	0202679023	FM023 La pièce Jean Louis	45,58		30,10	15,48		
LE CHARMEL	0202679024	FM024 Les 40 arpentis	9,24	4,08	2,01	3,15	Hab	
LE CHARMEL	0202679025	FM025 La grève	3,59			3,59		
L'EPINE AUX BOIS	0200195014	FA014 Noue Mory Haut/Les Patruies	52,96		7,52	45,44		
L'EPINE AUX BOIS	0200195015	FA015 Censonerie	2,33			2,33		
L'EPINE AUX BOIS	0200195024	FA024 Derrière la Borde	9,60	1,47	0,80	7,33	Hab	
L'EPINE AUX BOIS	0200195025	FA025 Devant la Borde	24,67	2,65	1,01	21,01	Hab	
L'EPINE AUX BOIS	0200195026	FA026 L'Asgauderie	11,05			11,05		
L'EPINE AUX BOIS	0200195027	FA027 Coupis	4,14		1,41	2,73		
L'EPINE AUX BOIS	0200195028	FA028 Noue Mory bas	6,35			6,35		
L'EPINE AUX BOIS	0202072016	EM016 Constenerie	0,84		0,13	0,71		
L'EPINE AUX BOIS	0202072017	EM017 Lot A+B+C D+E	48,18	1,60	4,19	42,39	Sol	
L'EPINE AUX BOIS	0202211032	FN032	2,65		2,46	0,19		
L'EPINE AUX BOIS	0202211033	FN033	2,94	1,47	1,47		Sol	
L'EPINE AUX BOIS	0202211034	FN034	3,58			3,58		
L'EPINE AUX BOIS	0202211036	FN036	2,65			2,65		
L'EPINE AUX BOIS	0202211037	FN037	1,91	0,27		1,64	Hab	
L'EPINE AUX BOIS	0202211038	FN038	3,41			3,41		
L'EPINE AUX BOIS	0202211039	FN039	3,88	0,62		3,26	Hab	
L'EPINE AUX BOIS	0202211040	FN040 La Tournelle	7,84		1,73	6,11		
L'EPINE AUX BOIS	0202307001	EA001 Buisson creux	12,92			12,92		
L'EPINE AUX BOIS	0202307002	EA002 Champ Motard	14,14		0,94	13,20		
L'EPINE AUX BOIS	0202307003	EA003 Au dessus de la Boulerie	11,70		0,82	10,88		
L'EPINE AUX BOIS	0203304059	CT059 Bordaras	14,96	0,72	0,48	13,76	Sol	
L'EPINE AUX BOIS	0203304062	CT062 Bois Redeau	8,37			8,37		
LEUILLY-SOUS-COUCY	0244526005	HU005	30,28			30,28		
LEUILLY-SOUS-COUCY	0244526051	HU051	8,91			8,91		
LHUYS	0202658002	EY002 Les grèves	13,15			13,15		
LHUYS	0202658004	EY004 Chemin d'Arcy	9,41		7,92	1,49		
LHUYS	0202658005	EY005 La chardonnière	27,71		23,76	3,95		
LHUYS	0202658007	EY007 Chemin de Soissons	10,02		2,71	7,31		
LHUYS	0202658008	EY008 Route de Jouaignes	14,19		1,49	12,70		
LHUYS	0202658009	EY009 Boulin	22,83	4,21	4,35	14,27	Sol	
LHUYS	0202658015	EY015 Le marais	1,52			1,52		
LOUATRE	0299018002	EP002 Carrière des grèves	20,84	1,60		19,24	Hab + Sol	
LOUATRE	0299018003	EP003 Pâturage de grèves	6,22	6,22			Hab + Sol	



# SOCIETE GREENFIELD SAS A CHÂTEAU-THIERRY

## EXTENSION DU PLAN D'EPANDAGE DU CALCIFIELD

Département de l'Aisne - 2006

Commune	Parcelle			Aptitude à l'épandage			Contraintes	Point de référence
	Code Suivra	Nom de la parcelle	Surface (ha)	Classe 0 (ha)	Classe 1 (ha)	Classe 2 (ha)		
LOUATRE	0299018004	EP004 Garenne	4,34	0,73		3,61	Hab	
LOUATRE	0299018005	EP005 Sables de Louâtre	15,20	0,42		14,78	Hab	
LOUATRE	0299018006	EP006 Fond de Corcy	5,51	0,75		4,76	Hab	
LOUATRE	0299018007	EP007 Les pentes	18,08	0,97	2,04	15,07	Hab	
LOUATRE	0299018008	EP008 Carrière Martelet	13,90		7,49	6,41		
LOUATRE	0299018009	EP009 Fosses Jeanne	3,05			3,05		
LOUATRE	0299018010	EP010 Sente du moulin	12,70		1,81	10,89		
LOUATRE	0299018011	EP011 Le clapier	7,61			7,61		
LOUATRE	0299018012	EP012 Rillot	46,14	0,99		45,15	Hab	
LOUPEIGNE	0201787001	EW001 Dessus du pont	22,18		2,85	19,33		
LOUPEIGNE	0201787002	EW002 Bois Bacot	20,73	0,72	7,14	12,87	Hab	
LOUPEIGNE	0201787003	EW003 Belle vue	17,67	1,15	1,94	14,58	CE	
LOUPEIGNE	0201787004	EW004 Route de Mareuil à gauche	3,14		2,14	1,00		
LOUPEIGNE	0201787010	EW010 Route de Soissons à droite	7,24			7,24		
LOUPEIGNE	0201787011	EW011 Le poteau	9,17		3,78	5,39		
LOUPEIGNE	0201787021	EW021 Champagne	14,05		1,37	12,68		
LOUPEIGNE	0201787022	EW022 Le long du chemin de fer	0,55			0,55		
LOUPEIGNE	0201787023	EW023 Le dépôt	3,78	0,49	1,35	1,94	CE	
LOUPEIGNE	0201787024	EW024 Le chemin de Loupeigne à gauche	10,82	4,13		6,69	Hab	
LOUPEIGNE	0202658126	EY126 La champagne	1,23			1,23		
LOUPEIGNE	0205642001	DU001 Gueule de marais	29,43			29,43		
LOUPEIGNE	0205642006	DU006A Les 14 arpent	11,00			11,00		
LOUPEIGNE	0205642007	DU007 Au dessus de la gare	14,86	0,42		14,44	Hab	
LOUPEIGNE	0205642008	DU008 Le Bochet Radada	30,02	1,34		28,68	Hab	
LOUPEIGNE	0205642009	DU009A Chemin de vau L	16,37			16,37		
LOUPEIGNE	0205642011	DU011 La chevauchée	3,14			3,14		
LOUPEIGNE	0205642012	DU012 Le poteau	11,32			11,32		
LOUPEIGNE	0205642013	DU013 La route de Fère	11,28			11,28		
LOUPEIGNE	0205642014	DU014 Le bontemps	14,24	1,11		13,13	Hab	
LOUPEIGNE	0205642051	DU051 Gueule de marais	4,47			4,47		
LOUPEIGNE	0205642056	DU006B Au dessus des Maisons	17,01	2,61		14,40	Hab	
LOUPEIGNE	0205642059	DU009B Chemin de Vaux V	16,30			16,30		
LOUPEIGNE	0205642105	DU105 Le bergeron	0,93			0,93		
MARCHAIS EN BRIE	0203304013	CT013 La Chaise	4,66		1,42	3,24		
MARCHAIS EN BRIE	0203304014	CT014 Les Pointes	1,56			1,56		
MARCHAIS EN BRIE	0203304015	CT015 Le fond des Brosses	0,51			0,51		
MAREUIL-EN-DOLE	0202658026	EY026 La champagne	12,74			12,74		
MAREUIL-EN-DOLE	0205642005	DU005 Le bergeron	7,98			7,98		
MAREUIL-EN-DOLE	0206577021	EK021 La Pissote	18,42	2,00	16,42		Sol	
MAREUIL-EN-DOLE	0206577022	EK022 Le Chêne	14,96		14,96			
MAREUIL-EN-DOLE	0205642051	DU051	10,26			10,26		
MARIGNY-EN-ORXOIS	0278921001	GT001 Clos brûlé/Cendrière	23,74		13,31	10,43		
MARIGNY-EN-ORXOIS	0278921002	GT002	9,10			9,10		
MARIGNY-EN-ORXOIS	0278921003	GT003 Chemin de Bézu	8,37			8,37		
MARIGNY-EN-ORXOIS	0278921054	GT054 Etang de Ventelet	15,85			15,85		
MEZY-MOULINS	0211453007	FB007 La Tortue	1,79	0,20	1,59		CE	
MEZY-MOULINS	0211453011	FB011 Les Coutrelles	15,29			15,29		
MEZY-MOULINS	0211453053	FB053 La cabane	20,40			20,40		
MEZY-MOULINS	0211453054	FB054 La prairie/Moulin Babet	13,64		13,64			
MEZY-MOULINS	0211453105	FB105 Les Nouses	0,95	0,95			CE	
MONAMPTUIL	0211629016	HN016	5,16		0,21	4,95		
MONAMPTUIL	0211629020	HN020	20,74		1,88	18,86		
MONNES	0202526001	FT001 Les Aulnaies	9,56	1,63		7,93	Hab	
MONNES	0202526002	FT002 Potence Benoit/ Fontaine st Denis	39,04	3,63		35,41	Hab + CE	
MONNES	0202526003	FT003 La Croisette	47,90	0,66	6,19	41,05	Hab + Sol	
MONNES	0202526004	FT004 Le but/Les terres fraîches	71,23	1,04	0,36	69,83	Hab	
MONNES	0202526005	FT005 Bagnolet/Les terres bleues	42,19	0,22		41,97	Hab	
MONNES	0202526006	FT006 Le grand fossé/Fond de Reuly	58,10	5,55	1,99	50,56	Hab + Sol	

# SOCIETE GREENFIELD SAS A CHATEAU-THIERRY

## EXTENSION DU PLAN D'EPANDAGE DU CALCIFIELD

Département de l'Aisne - 2006

Commune	Parcelle			Aptitude à l'épandage			Contraintes	Point de référence
	Code Suivra	Nom de la parcelle	Surface (ha)	Classe 0 (ha)	Classe 1 (ha)	Classe 2 (ha)		
MONNES	0202526007	FT007 Les Fontinettes	22,20	4,52		17,68	Hab + CE	
MONNES	0202526008	FT008 Les prés secs	4,43	1,03		3,40	CE	
MONNES	0202526009	FT009 Chemin Martin	2,61	2,61			CE	
MONNES	0202526014	FT014 Le bois des grosses herbes	16,04		3,31	12,73		
MONNES	0202526015	FT015 Le bois de Dammard	12,72		1,11	11,61		
MONTFAUCON	0202072009	EM009 Plaine du bois Buisson	11,35	1,14	0,89	9,32	Hab	
MONTFAUCON	0202072011	EM011 Sable des croix des cours	11,38	0,93	1,53	8,92	Hab	
MONTFAUCON	0202072013	EM013 Les marnières	5,63	0,41		5,22	CE	
MONTFAUCON	0202072014	EM014 La justice	5,16		3,94	1,22		
MONTIGNY-LES-CONDE	0299563011	FI011 Sur Montigny	2,02			2,02		
MONTIGNY-LES-CONDE	0299563012	FI012 Sur Montigny	3,65	3,65			AEP	
MONTIGNY-LES-CONDE	0299563013	FI013 Sur Montigny	1,31		0,77	0,54		
MONTIGNY-LES-CONDE	0299563014	FI014 Sur Montigny	3,45		0,37	3,08		
MONTIGNY-LES-CONDE	0299563101	FI011 Montlevon	4,00		1,36	2,64		
MONTLEVON	0299563004	FI004 Les fouleries	3,01	0,88		2,13	CE	
MONTLEVON	0299563005	FI005 La pointe	1,14			1,14		
MONTLEVON	0299563006	FI006 Dessus la ferme	5,65	5,65			Hab	
MONTLEVON	0299563007	FI007 La grande terre	33,37		4,44	28,93		
MONTLEVON	0299563010	FI010 Derrière la ferme	10,41	10,41			Hab	
MONTLEVON	0299563015	FI015 Le pont	6,18	1,58		4,60	Hab + CE	
MONT-NOTRE-DAME	0202658019	EY019 Reposoire/Chaufour	26,78			26,78		
MONT-NOTRE-DAME	0202658021	EY021 Longues Raies	2,81			2,81		
MONT-NOTRE-DAME	0202658028	EY028 La pointe	3,29			3,29		
MONT-NOTRE-DAME	0202658120	EY120 Haute borne/Bois leboeuf/Fond de Fère	14,88			14,88		
MORTEFONTAINE	6099745012	JA012 Le chemin des sergents	18,71			18,71		
MORTEFONTAINE	6099745013	JA013 La marnière	26,18			26,18		
MORTEFONTAINE	6099745015	JA015 La talmouze	5,13			5,13		
NANTEUIL-LA-FOSSE	0233256016	HV016	23,52	2,04	4,88	16,60		
NANTEUIL-LA-FOSSE	0233256112	HV112	0,80			0,80		
NANTEUIL-LA-FOSSE	0233256117	HV117	43,52	2,73	8,34	32,45		
NANTEUIL-NOTRE-DAME	0206577023	EK023 Epinette	19,15			19,15		
NANTEUIL-NOTRE-DAME	0206577125	EK125 Chevalet 2	1,78			1,78		
NANTEUIL-NOTRE-DAME	0206577126	EK126 Chevalet 1	1,37			1,37		
NESLES-LA-MONTAGNE	0204566001	HK001 Grand champ Norvin/Brémone/Trinité	40,52		5,17	35,35		
NESLES-LA-MONTAGNE	0204566002	HK002 Derrière Petit Norvin	3,30			3,30		
NESLES-LA-MONTAGNE	0204566003	HK003 Champ des parcs/Etang neuf	20,99			20,99		
NESLES-LA-MONTAGNE	0204566004	HK004 Pré Bouchard	15,66	1,89	1,69	12,08	Hab	
NESLES-LA-MONTAGNE	0204566005	HK005 Pointe de Pétré	2,55			2,55		
NESLES-LA-MONTAGNE	0204566006	HK006 Orme au loup	11,72			11,72		
NESLES-LA-MONTAGNE	0204566008	HK008 Pré Marotte/Pré Lavette	38,57	0,55	16,95	21,07	Hab	
NESLES-LA-MONTAGNE	0299019071	EQ071 Le Liebraye	4,00			4,00		
NEUILLY-SAINT-FRONT	0202526105	FT105 Bagnolet/Les terres bleus	2,32			2,32		
NEUILLY-SAINT-FRONT	0202526115	FT115 Le bois de Dammard	7,99			7,99		
NOGENT-L'ARTAUD	0201997001	FV001 Dardouret	50,56		6,24	44,32		
NOGENT-L'ARTAUD	0299034008	GH008 Courterie	17,43	2,30	0,61	14,52	Hab + CE	
NOGENT-L'ARTAUD	0299034033	GH033 Courterie	1,43	0,56		0,87	Hab + CE	
NOGENT-L'ARTAUD	0299034034	GH034 Courterie	1,54	0,42		1,12	CE	
NOGENT-L'ARTAUD	0299034035	GH035 Champigneaux	8,51		1,09	7,42		
NOGENT-L'ARTAUD	0299034040	GH040 Courterie	23,63	1,46	4,95	17,22	Hab + CE	
OSTEL	0211629005	HN005	21,08			21,08		
OSTEL	0211629008	HN008	18,36		5,00	13,36		
OSTEL	0211629021	HN021	4,87			4,87		
OSTEL	0211629030	HN030	23,52		1,43	22,09		
PANCY-COURTECON	0233246004	HM004	44,43		1,74	42,69		
PANCY-COURTECON	0233246005	HM005	39,54		6,81	32,73		
PANCY-COURTECON	0233246008	HM008	26,16		6,65	19,51		
PANCY-COURTECON	0233246023	HM023	7,39			7,39		
PANCY-COURTECON	0233246025	HM025	6,55	0,85	5,70		CE	
PANCY-COURTECON	0233246026	HM026	11,53	2,01	9,52		CE	

# SOCIETE GREENFIELD SAS A CHATEAU-THIERRY

## EXTENSION DU PLAN D'EPANDAGE DU CALCIFIELD

Département de l'Aisne - 2006

Commune	Parcelle			Aptitude à l'épandage			Contraintes	Point de référence
	Code Suivra	Nom de la parcelle	Surface (ha)	Classe 0 (ha)	Classe 1 (ha)	Classe 2 (ha)		
PANCY-COURTECON	0233246027	HM027	11,14	1,90	9,24		CE	
PANCY-COURTECON	0233246028	HM028	16,68	7,59	9,09		CE	
PANCY-COURTECON	0233246057	HM057	7,00		2,99	4,01		
PANCY-COURTECON	0233246060	HM060	5,60			5,60		
PANCY-COURTECON	0233246066	HM066	24,57		0,80	23,77		
PANCY-COURTECON	0233246069	HM069	14,49	14,49			CE	
PANCY-COURTECON	0233246099	HM099	5,54	5,54			CE	
PARCY-ET-TIGNY	0255648001	HL001	38,01	38,01			Hab + AEP	
PARCY-ET-TIGNY	0255648002	HL002	8,68	8,68			AEP	
PARCY-ET-TIGNY	0255648010	HL010	7,80			7,80		
PARCY-ET-TIGNY	0255648011	HL011	15,16		1,49	13,67		
PARCY-ET-TIGNY	0255648012	HL012	52,00	1,87	3,67	46,46	Hab	
PARGNY-LA-DUYS	0299563001	FI001 Montevon	19,83		1,98	17,85		
POUILLY-SUR-SERRE	0254370066	IG066	16,36			16,36		
PRIEZ	0202526010	FT010 Platron	9,78			9,78		
REMIES	0254370039	IG039	11,37	0,76		10,61	Hab	
REMIES	0254370040	IG040	5,61			5,61		
RESSONS-LE-LONG	0222479002	HW002 Chemin d'Attichy/Voyeux/St Pierre	53,11	2,18		50,93	Hab	
RESSONS-LE-LONG	0222479003	HW003 Valembreau	17,84			17,84		
RESSONS-LE-LONG	0222479004	HW004 Valencein	24,57			24,57		
RESSONS-LE-LONG	0222479005	HW005 Cessier	14,12			14,12		
RESSONS-LE-LONG	0222479006	HW006 Archaud	2,60	0,16		2,44	Hab	
RONCHERES	0202199052	ET052 Les grèves	2,37			2,37		
RONCHERES	0202199061	ET061 Le gravier	2,16	0,16	2,00			
RONCHERES	0202199062	ET062 Le bochet	6,18		6,18			
ROZOY-BELLEVALLE	0202072002	EM002 Champ le coq	7,25	0,85	3,17	3,23	Sol	
ROZOY-BELLEVALLE	0202072003	EM003 Sainterie	8,89	0,28	5,49	3,12	Sol	
ROZOY-BELLEVALLE	0202072004	EM004 Bois Arnoult	5,48	0,76	2,21	2,51	Sol	
ROZOY-BELLEVALLE	0202072015	EM015 Les poiriers lanet	4,32	0,21	1,76	2,35	Hab	
ROZOY-BELLEVALLE	0202072018	EM018 Les chefs de la ville	8,02	2,16	5,86		Sol	
ROZOY-BELLEVALLE	0202072022	EM022 Les rogies	1,24	1,24			Sol	
SAINT-AUBIN	0266892018	HX018	15,97	0,69	3,05	12,23	CE	
SAINT-AUBIN	0266892019	HX019	43,71		22,89	20,82		
SAINT-AUBIN	0266892021	HX021	5,76	1,25		4,51	Hab	
SAINT-AUBIN	0266892022	HX022	9,71	1,20		8,51	Hab	
SAINT-AUBIN	0266892023	HX023	0,83		0,83			
SAINT-EUGENE	0299019004	EQ004 La charmois	25,51		4,70	20,81		
SAINT-EUGENE	0299019005	EQ005 La perle	20,04	1,63	0,46	17,95	Hab	
SAINT-GENGOLPH	0202526012	FT012 Platron	1,22	0,30	0,37	0,55	CE	
SAINT-GENGOLPH	0202526110	FT110 Platron	2,68			2,68		
SAINT-GENGOLPH	0202526111	FT111 Platron	0,68		0,10	0,58		
SAMOussy	0254369005	IF005	11,91	3,96		7,95	Hab + AEP	
SAMOussy	0254369012	IF012	8,70	8,70			AEP	
SAMOussy	0254369013	IF013	8,61	8,61			AEP	
SAMOussy	0254369015	IF015	26,75	26,75			AEP	
SANCY-LES-CHEMINOTS	0233256010	HV010	24,53			24,53		
SANCY-LES-CHEMINOTS	0233256011	HV011	25,68			25,68		
SANCY-LES-CHEMINOTS	0233256012	HV012	32,65		1,66	30,99		
SANCY-LES-CHEMINOTS	0233256013	HV013	50,77			50,77		
SANCY-LES-CHEMINOTS	0233256015	HV015	25,04	1,66	6,15	17,23	Hab + AEP	
SANCY-LES-CHEMINOTS	0233256017	HV017	7,15	0,41		6,74	Hab	
SANCY-LES-CHEMINOTS	0233256020	HV020	1,56	1,56			Hab	
SANCY-LES-CHEMINOTS	0233256109	HV109	12,62			12,62		
SAPONAY	0206577005	EX005 Moulin	6,01			6,01		
SAPONAY	0206577006	EX006 Dessus du moulin	9,52			9,52		
SAPONAY	0206577007	EX007 Regain	6,92		2,50	4,42		
SAPONAY	0206577009	EX009 Fontaine Grigny	1,62	0,28		1,34	CE	
SAPONAY	0206577011	EX011 Moulin Bled	3,44			3,44		
SAPONAY	0206577012	EX012 La longnière	7,27			7,27		
SAPONAY	0206577013	EX013 Papiers	5,98			5,98		
SAPONAY	0206577015	EX015 Sud	8,49			8,49		

# SOCIETE GREENFIELD SAS A CHATEAU-THIERRY

## EXTENSION DU PLAN D'EPANDAGE DU CALCIFIELD

Département de l'Aisne - 2006

Commune	Parcelle			Aptitude à l'épandage			Contraintes	Point de référence
	Code Suivra	Nom de la parcelle	Surface (ha)	Classe 0 (ha)	Classe 1 (ha)	Classe 2 (ha)		
SAPONAY	0206577017	EK017 Paquettes	1,35			1,35		
SAPONAY	0206577032	EK032 Nord 1	2,35			2,35		
SELENS	0266892106	HX106	7,70		0,20	7,50		
SELENS	0266892107	HX107	0,62		0,45	0,17		
SELENS	0266892108	HX108	17,00		7,25	9,75		
SELENS	0266892121	HX121	1,70			1,70		
SERGY	0201787015	EW015	4,33	0,76	0,89	2,68	CE	
SERGY	0201787016	EW016 Route de Coulonge	6,11			6,11		
SERGY	0201787017	EW017 Champ Rabien	4,63		2,79	1,84		
SERGY	0201787018	EW018 Verrerie	5,93		0,77	5,16		
SERGY	0201787019	EW019 Briquetterie	2,46		0,55	1,91		
SERGY	0201787106	EW106 La terre à lièvre	7,57			7,57		
SERGY	0202199016	ET016 La route de Nesles	4,78			4,78		
SERGY	0202199017	ET017 La montagne	6,32			6,32		
SERGY	0202199018	ET018 La terrière	2,23			2,23		
SERINGES-ET-NESLES	0201270001	EI001 Derrière la ferme	5,71	1,10		4,61	Hab	
SERINGES-ET-NESLES	0201270002	EI002 Poirier Manon	4,57	0,80	0,82	2,95	Hab	
SERINGES-ET-NESLES	0201270003	EI003 La Fontaine sous Pierre	6,48	1,03		5,45	Hab	
SERINGES-ET-NESLES	0201270054	EI054 La Justice	1,99			1,99		
SERINGES-ET-NESLES	0201270055	EI055 Sous les Vignes	28,26		1,03	27,23		
SERINGES-ET-NESLES	0201787006	EW006 La terre à lièvre	17,31	1,30		16,01	Hab	
SERINGES-ET-NESLES	0201787007	EW007 La chapelle	5,05			5,05		
SERINGES-ET-NESLES	0201787008	EW008 Le grand fossé	7,76	2,13		5,63	Hab + Sol	
SERINGES-ET-NESLES	0201787013	EW013 Château	0,87		0,87			
SERINGES-ET-NESLES	0201787014	EW014 Pont de Party	4,46	0,93	0,74	2,79	CE	
SERINGES-ET-NESLES	0201787025	EW025 La bastille	13,32	1,44		11,88	Hab	
SOUPIR	0211629023	HN023	5,33	0,87		4,46		
TERNY SORNY	0244526001	HU001	46,15			46,15		*
TERNY SORNY	0244526002	HU002	16,50			16,50		
TERNY SORNY	0244526003	HU003	22,24			22,24		*
TERNY SORNY	0244526004	HU004	9,60	1,21		8,39	Hab + AEP	
TERNY SORNY	0244526006	HU006	33,10	0,46		32,64	Hab	
TERNY SORNY	0244526009	HU009	8,69			8,69		
TERNY SORNY	0244526010	HU010	5,99			5,99		
TERNY SORNY	0244526014	HU014	8,69	8,69			AEP	
TROSLY-LOIRE	0266892001	HX001	57,37	0,30		57,07	Hab	*
TROSLY-LOIRE	0266892002	HX002	45,68		3,39	42,29		*
TROSLY-LOIRE	0266892003	HX003	39,35			39,35		*
TROSLY-LOIRE	0266892004	HX004	28,38		0,47	27,91		
TROSLY-LOIRE	0266892005	HX005	9,23	1,16	0,94	7,13	Hab	
TROSLY-LOIRE	0266892006	HX006	10,55		1,06	9,49		
TROSLY-LOIRE	0266892007	HX007	17,16		4,83	12,33		
TROSLY-LOIRE	0266892008	HX008	42,40	2,07	0,33	40,00	Hab	*
TROSLY-LOIRE	0266892009	HX009	3,07			3,07		
TROSLY-LOIRE	0266892014	HX014	2,83	0,88	0,48	1,47	Hab	
TROSLY-LOIRE	0266892015	HX015	6,95			6,95		
TROSLY-LOIRE	0266892016	HX016	4,99	1,14		3,85	Hab	
TROSLY-LOIRE	0266892017	HX017	1,34			1,34		
TROSLY-LOIRE	0266892024	HX024	5,29			5,29		
TROSLY-LOIRE	0266892026	HX026	4,25			4,25		
TROSLY-LOIRE	0266892027	HX027	2,17			2,17		
TROSLY-LOIRE	0266892028	HX028	1,30			1,30		
TROSLY-LOIRE	0266892029	HX029	7,07			7,07		
TROSLY-LOIRE	0266892030	HX030	0,95			0,95		
TROSLY-LOIRE	0266892031	HX031	2,72	0,31	0,71	1,70	Hab	
TROSLY-LOIRE	0266892032	HX032	1,20			1,20		
TROSLY-LOIRE	0266892033	HX033	1,09			1,09		
TROSLY-LOIRE	0266892034	HX034	1,08			1,08		
TROSLY-LOIRE	0266892036	HX036	1,37			1,37		
TROSLY-LOIRE	0266892040	HX040	3,73			3,73		
TROSLY-LOIRE	0266892042	HX042	6,72		1,85	4,87		
VASSENS	0245875019	GQ019 Camp d'Esquin	22,50			22,50		

# SOCIETE GREENFIELD SAS A CHATEAU-THIERRY

## EXTENSION DU PLAN D'EPANDAGE DU CALCIFIELD

Département de l'Aisne - 2006

Commune	Parcelle			Aptitude à l'épandage			Contraintes	Point de référence
	Code Suivra	Nom de la parcelle	Surface (ha)	Classe 0 (ha)	Classe 1 (ha)	Classe 2 (ha)		
VASSENS	0245875020	GQ020 Camp d'Esquin bas	24,50			24,50		
VASSENS	0245875021	GQ021 Corgniau	19,50			19,50		
VASSENS	0245875022	GQ022 Fond pinot	6,00			6,00		
VASSENS	0245875023	GQ023 Terre Robert	9,80			9,80		
VASSENS	0245875024	GQ024 Boursault	38,80			38,80		
VASSENS	0245875025	GQ025 Rayon fraise	11,05			11,05		
VASSENS	0245875026	GQ026 Chemin d'Audignicourt	8,30			8,30		*
VASSENS	0245875027	GQ027 Prunier	21,50			21,50		*
VASSENS	0245875028	GQ028 Poteau	15,70			15,70		
VAUDESSON	0233256004	HV004	50,98	0,38	11,70	38,90	H	*
VAUDESSON	0233256008	HV008	37,40	37,40			AEP	*
VAUDESSON	0233256107	HV107	13,00	13,00			AEP	
VENDIERES	0200195001	FA001 Plateau de Boulan	26,66	0,80	0,51	25,35	Hab	
VENDIERES	0200195003	FA003 Saint Phal	10,54		1,47	9,07		
VENDIERES	0200195005	FA005 Chemin de Montmirail	2,58			2,58		
VENDIERES	0200195006	FA006 A la grange	6,44		1,75	4,69		
VENDIERES	0200195008	FA008 Pente de Monthubert	18,55	2,13	1,62	14,80	Hab	
VENDIERES	0200195009	FA009 Le Charnet	15,40		0,81	14,59		
VENDIERES	0200195010	FA010 La fontaine des zones	11,27	1,49	2,56	7,22	CE	
VENDIERES	0200195011	FA011 A Couroux	12,26		1,49	10,77		
VENDIERES	0200195032	FA032 Au bois	5,93			5,93		
VENDIERES	0203304065	CT065 Le fond des Brosses	1,89			1,89		
VENDIERES	0203561061	AC061 Camus la pente	18,11	1,91		16,20	Hab + CE	
VENDRESSE-BEAULNE	0233246006	HM006	35,70		7,65	28,05		*
VERNEUIL-SOUS-COUCY	0265780002	HI002	62,94		9,59	53,35		*
VERNEUIL-SOUS-COUCY	0265780101	HI101	55,61		5,86	49,75		
VERNEUIL-SOUS-COUCY	0265872065	HD065	8,47		2,40	6,07		
VIELS-MAISONS	0200195124	FA124 Derrière la Borde	5,65		0,76	4,89		
VIELS-MAISONS	0200195125	FA125 Devant la Borde	7,65		2,68	4,97		
VIELS-MAISONS	0200722001	DM001 Le rû Moreau	4,43		0,39	4,04		
VIELS-MAISONS	0200722008	DM008 Bois Clément	3,18		0,33	2,85		
VIELS-MAISONS	0200722010	DM010	1,75			1,75		
VIELS-MAISONS	0202221009	FP009 La montagne de beurre	6,40	0,84		5,56	Hab	
VIELS-MAISONS	0202221010	FP010	10,29	1,65	1,25	7,39	Hab + CE	
VIELS-MAISONS	0205500001	EB001 Vinot Guyard	4,03	0,68		3,35	Hab	
VIELS-MAISONS	0205500002	EB002 L'étang/Vinot Couesnon	24,44	2,56	5,40	16,48	Hab + Sol	
VIELS-MAISONS	0205500003	EB003 Vinot	7,41	0,91	0,23	6,27	Hab	
VIELS-MAISONS	0299034022	GH022 Viels maisons	7,45	0,12		7,33		
VIELS-MAISONS	0299034025	GH025 Viels maisons	6,30			6,30		
VIERZY	0202815011	FK011 La Maladrière	65,40		6,06	59,34		
VIERZY	0202815012	FK012 Saint Michel	37,83	2,86	9,22	25,75	Hab	
VIERZY	0202815013	FK013 Le Malcochet	53,65			53,65		
VIERZY	0202815014	FK014 La terrière	15,96	1,89		14,07	Hab	
VIERZY	0202815015	FK015 La sente de Moremboeuf	55,44			55,44		
VILLERS-HELON	0299018052	EP052 Carrière des grèves	0,99	0,23		0,76	Sol	
VILLERS-SUR-FERE	0202679017	FM017 Villers	2,00			2,00		
VILLERS-SUR-FERE	0202679018	FM018 Villers	2,96	0,31		2,65		
VILLIERS-SAINT-DENIS	0247899053	GS053 la gueule d'enfer	5,72		5,72			
<b>TOTAL</b>			<b>8359,61</b>	<b>654,74</b>	<b>1246,39</b>	<b>6958,48</b>		

PREFECTURE DE L'AISNE  
D.L.P - ENV

Hab = Habitations  
AEP = Captage d'Alimentation en Eau Potable  
CE = Cours d'Eau

Sol NC = Sol Non-Conforme à l'épandage  
Sol = Contraintes pédologiques  
\* = Point de référence

Vu pour être annexé à mon arrêté en date de ce jour  
Pour le préfet et par délégation,  
la chef de bureau,

Vu pour être annexé à mon arrêté  
en date de ce jour  
Laon, le 15 OCT. 20



Mireille Auregan

  
Stéphane Fraaij  
Préfet

PAPETERIE GREENFIELD A CHATEAU-THIERRY

EXTENSION DU PLAN D'EPANDAGE DU CALCIFIELD  
(OISE)

Commune	N° de parcelle	Caractéristiques de la parcelle				
		Surface sur la dite commune (1)	Surface totale de la parcelle (en ha) (2)	Surface non épanachable (en ha)	Surface épanachable (en ha)	
				Aptit 0	Aptit 1a	Aptit 1b
ACY EN MULTIEN	BC01	3,55	3,55	1,69		1,86
ACY EN MULTIEN	BC02	4,60	4,60			4,60
ACY EN MULTIEN	BC03	4,50	4,50			4,50
ACY EN MULTIEN	BC58	5,2	9,75			5,20
ACY EN MULTIEN	BH13	5,12	5,12		5,12	
ACY EN MULTIEN	BH14	10,42	10,42		10,42	
ACY EN MULTIEN	BH15	2,27	2,27			2,27
ACY EN MULTIEN	CX14	1,23	1,23	0,09	1,14	
ACY EN MULTIEN	DB67	0,71	14,37	0,50	0,21	
AUGER SAINT VINCENT	DC01	10,57	10,57	10,57		
AUGER SAINT VINCENT	DC02	6,31	9,58			6,31
AUTHEUIL EN VALOIS	CK06	3,06	4,93	0,08	0,52	2,46
AUTHEUIL EN VALOIS	DV01	0,9	0,9			0,90
AUTHEUIL EN VALOIS	DV02	12,31	12,31			12,31
AUTHEUIL EN VALOIS	DV03	6,09	6,09	0,17		5,92
AUTHEUIL EN VALOIS	DV04	11,63	11,63	0,19		11,44
AUTHEUIL EN VALOIS	DV05	3,82	3,82	0,25		3,57
AUTHEUIL EN VALOIS	DV06	0,33	0,33	0,33		
AUTHEUIL EN VALOIS	DV07	7,59	7,59			7,59
AUTHEUIL EN VALOIS	DV08	12,74	12,74			12,74
AUTHEUIL EN VALOIS	DV09	4,97	4,97	1,17		3,80
AUTHEUIL EN VALOIS	DV10	9,75	9,75	0,96	8,79	
AUTHEUIL EN VALOIS	DV11	6	6	0,74	5,26	
AUTHEUIL EN VALOIS	DV12	71,7	71,7		28,03	43,67
AUTHEUIL EN VALOIS	DV13	14,23	14,23		0,61	13,62
AUTHEUIL EN VALOIS	DV15	5,62	6,49		3,12	2,50
AUTHEUIL EN VALOIS	DV16	0,7	0,7			0,70
AUTHEUIL EN VALOIS	DV17	1,25	1,25			1,25
AUTHEUIL EN VALOIS	DV18	34,36	34,36	0,82	0,10	33,44
AUTHEUIL EN VALOIS	DV19	0,92	0,92			0,92
AUTHEUIL EN VALOIS	DV21	5,4	5,4			5,40
AUTHEUIL EN VALOIS	DZ76	1,79	14,63	0,37		1,42
AUTHEUIL EN VALOIS	EA03	0,11	0,11			0,11
AUTHEUIL EN VALOIS	EA19	1,37	1,37	0,36		1,01
BARGNY	BH52	0,30	55,91		0,30	
BARGNY	BI05	18,31	18,31			18,31
BARGNY	CH01	5,97	7,8		0,72	5,25
BARGNY	CH58	14	18,6	1,37		12,63
BETZ	AT01	31,04	31,04	0,34		30,70
BETZ	AT02	56,98	58,6	0,05		56,93
BETZ	AT03	36,1	36,1		23,50	12,60
BETZ	AT04	12,1	12,1		12,10	
BETZ	AT06	10,71	11,09		2,45	8,26
BETZ	AT07	28,49	28,49	0,65		27,84
BETZ	AT08	5,2	5,2	0,45		4,75
BETZ	AT09	2,06	2,06	0,56		1,50
BETZ	AT55	0,64	10,12			0,64
BETZ	BH01	12,28	12,28	0,36		11,92
BETZ	BH02	55,61	55,91		52,51	3,10
BETZ	BH03	2,02	2,02	0,68		1,34
BETZ	BH04	1,91	1,91	0,40		1,51
BETZ	BH05	23,59	23,59	0,24	15,51	7,84
BETZ	BH06	51,17	51,17		1,01	50,16
BETZ	BI01	47,1	47,1	0,42		46,68
BETZ	BI02	38,18	38,18		20,89	17,29
BETZ	BI03	18,35	18,35	1,01		17,34
BETZ	BI04	3,82	3,82			3,82
BETZ	BI05	0,35	0,35			0,35
BETZ	BI06	24,98	24,98	0,31		24,67
BETZ	BI07	12,3	12,3	0,12		12,18
BETZ	BI08	23,63	23,63		23,63	

PAPETERIE GREENFIELD A CHATEAU-THIERRY

EXTENSION DU PLAN D'EPANDAGE DU CALCIFIELD

Commune	N° de parcelle	Caractéristiques de la parcelle				
		Surface sur la dite commune (1)	Surface totale de la parcelle (en ha) (2)	Surface non épandable (en ha)	Surface épandable (en ha)	
				Aptit 0	Aptit 1a	Aptit 1b
BETZ	BI09	98,83	98,83	15,79	59,70	23,34
BETZ	BI10	60,98	60,98		28,09	32,89
BETZ	BI11	1,64	1,64	0,46		1,08
BETZ	DX01	49,22	49,22		49,22	
BETZ	DX52	1,01	17,33		1,01	
BETZ	CI53	3,06	33,82			3,06
BOISSY FRESNOY	AT56	0,38	11,09			0,38
BOISSY FRESNOY	DD21	2,20	2,20			2,20
BOISSY FRESNOY	DD37	3,8	3,8			3,80
BOISSY FRESNOY	DD38	2,2	2,2			2,20
BOISSY FRESNOY	DD39	0,2	0,2	0,20		
BOISSY FRESNOY	DD42	1,78	2			1,78
BOISSY FRESNOY	DD45	3,8	3,8			3,80
BOISSY FRESNOY	DK29	1,35	1,35			1,35
BOISSY FRESNOY	DK40	1,85	1,85			1,85
BOISSY FRESNOY	DK44	7,09	9,5			7,09
BOISSY FRESNOY	DX10	1,00	1,00			1,00
BOISSY FRESNOY	DX11	5,5	5,5			5,50
BOISSY FRESNOY	DX12	9,28	11,86			9,28
BOISSY FRESNOY	DX13	3,5	3,5	0,84		2,66
BOISSY FRESNOY	DX14	1,13	1,13	1,13		
BOISSY FRESNOY	DX15	5,22	5,22			5,22
BOISSY FRESNOY	DX16	3,17	3,17			3,17
BOUILLANCY	AT05	8,02	10,12			8,02
BOUILLANCY	AU04	4,08	5,6			4,08
BOUILLANCY	AU57	51,42	131,51		6,13	45,29
BOUILLANCY	BI63	10,31	26,80		4,73	5,58
BOUILLANCY	CX01	8,49	8,49		8,49	
BOUILLANCY	CX02	12	12		12,00	
BOUILLANCY	CX04	4,6	4,6	4,60		
BOUILLANCY	CX07	2,31	2,31	0,15	1,27	0,89
BOUILLANCY	CX08	0,95	0,95	0,13		0,82
BOUILLANCY	CX09	4,63	4,63	0,60	1,16	2,87
BOUILLANCY	CX10	8,09	8,09		1,01	7,08
BOUILLANCY	CX11	73,46	73,46	1,30		72,16
BOUILLANCY	CX12	1,14	1,14	1,14		
BOUILLANCY	DB16	10,7	10,7		10,70	
BOUILLANCY	DB17	13,66	14,37	4,04	9,62	
BOUILLANCY	DB18	3,92	3,92			3,92
BOUILLANCY	DB54	3,66	107,42			3,66
BOUILLANCY	DB55	15,03	155,12			15,03
BOUILLANCY	DX55	0,24	72,85		0,24	
BOULLARE	AS67	0,81	15,8			0,81
BOULLARE	AV56	8,77	32,32			8,77
BOULLARE	AV60	0,58	15,46			0,58
BOULLARE	AW01	3,88	4,65			3,88
BOULLARE	AW02	2,92	2,92			2,92
BOULLARE	AW03	4,66	4,66	4,66		
BOULLARE	AW04	22,5	22,5	2,78		19,72
BOULLARE	AW05	11,98	11,98	2,89		9,09
BOULLARE	AW06	6,9	6,9	0,35		6,55
BOULLARE	AW07	24,57	24,57			24,57
BOULLARE	AW08	24,76	24,76	13,16		11,60
BOULLARE	AW09	36,94	36,94	0,76		36,18
BOULLARE	AW10	9,31	9,31			9,31
BOULLARE	AW11	70,24	70,24	1,20		69,04
BOULLARE	AW12	8,1	8,1	0,74		7,36
BOULLARE	AW13	2,32	2,32	0,42		1,90
BOULLARE	AW14	6,63	6,63	0,71		5,92
BOULLARE	AW15	59,4	59,4			59,40

PAPETERIE GREENFIELD A CHATEAU-THIERRY

EXTENSION DU PLAN D'EPANDAGE DU CALCIFIELD

Commune	N° de parcelle	Caractéristiques de la parcelle					
		Surface sur la dite commune (1)	Surface totale de la parcelle (en ha) (2)	Surface non épandable (en ha)		Surface épandable (en ha)	
				Aptit 0	Aptit 1a	Aptit 1b	
BOULLARE	AW16	21,5	21,5			21,50	
BOULLARE	BH12	24,5	26,26			24,50	
BOULLARE	BH59	0,97	40,79			0,97	
BOULLARE	BH61	13,23	31,11		13,23		
BOULLARE	CLO1	37,62	37,62	2,26		35,36	
BOULLARE	CLO2	38,95	38,95		34,38	4,57	
BOULLARE	CW08	3,5	3,5			3,50	
BREGY	DB06	40,74	40,74			40,74	
BREGY	DB65	61,24	155,12			61,24	
CHEVREVILLE	AU07	78,48	131,51		13,92	64,56	
CHEVREVILLE	AU08	33,07	33,07		12,17	20,90	
CHEVREVILLE	AU09	0,29	0,29	0,29			
CHEVREVILLE	AU10	0,44	0,44	0,44			
CHEVREVILLE	AU11	0,84	0,84	0,84			
CHEVREVILLE	AU12	0,15	0,15	0,15			
CHEVREVILLE	AU13	3,05	3,05	0,78		2,27	
CHEVREVILLE	AU14	18,25	18,25	0,53	2,32	15,40	
CHEVREVILLE	AU19	0,12	0,12	0,12			
CHEVREVILLE	AU65	2,09	17,11			2,09	
CHEVREVILLE	BA03	9,18	9,18		9,18		
CHEVREVILLE	BJ01	1,92	1,92	1,92			
CHEVREVILLE	BJ02	65,58	71,25		15,92	49,66	
CREPY EN VALOIS	DD26	11,00	11,00			11,00	
CREPY EN VALOIS	DK35	7,5	7,5			7,50	
CREPY EN VALOIS	DK39	6,5	6,5			6,50	
CREPY EN VALOIS	DO60	0,45	73,27			0,45	
CREPY EN VALOIS	DO61	0,91	23,94			0,91	
CUVERGNON	CH02	30,07	30,07	0,62	2,24	27,21	
CUVERGNON	CH03	30,91	30,91	2,48		22,43	
CUVERGNON	CH04	7,45	7,45	5,56		1,89	
CUVERGNON	CH05	0,94	0,94	0,94			
CUVERGNON	CH06	17,89	17,89	0,29		17,60	
CUVERGNON	CH07	13,35	13,35	0,33		13,02	
CUVERGNON	CH08	4,6	18,6			4,60	
CUVERGNON	CH09	19,18	19,18			19,18	
CUVERGNON	CH10	36,44	36,44			36,44	
CUVERGNON	CH51	1,83	7,8		1,83		
CUVERGNON	CK51	13,41	69,22			13,41	
CUVERGNON	CM01	44,37	44,37	0,33		44,04	
CUVERGNON	CM02	38,55	38,55			38,55	
CUVERGNON	CM03	31,39	31,39	0,28		31,11	
CUVERGNON	CM04	1,13	1,13	1,13			
CUVERGNON	CM05	26,60	26,60			26,60	
CUVERGNON	CM06	12,56	12,56		5,02	7,54	
CUVERGNON	CM07	14,2	14,2	2,63		11,57	
CUVERGNON	CM08	18,6	18,6	0,51		18,09	
CUVERGNON	DW01	17,20	17,20			17,20	
CUVERGNON	DW02	43,00	43,00	1,85	24,18	16,97	
CUVERGNON	DW03	39,98	39,98	1,59	6,86	31,53	
CUVERGNON	DW04	1,24	1,24			1,24	
CUVERGNON	DW05	47,18	47,18		39,50	7,68	
CUVERGNON	DW06	48,10	48,10	0,10		48,00	
CUVERGNON	EA72	5,80	10,41			5,80	
DUVY	BD12	41,99	45,45		34,50	7,49	
DUVY	BD13	36,77	36,77	0,57	21,90	14,30	
DUVY	BD74	6,37	64,65			6,37	
DUVY	DC52	2,87	9,58			2,87	
DUVY	AW51	0,77	4,65			0,77	
ETAVIGNY	BH07	11,14	11,14		11,14		



PAPETERIE GREENFIELD A CHATEAU-THIERRY

EXTENSION DU PLAN D'EPANDAGE DU CALCIFIELD

Commune	N° de parcelle	Caractéristiques de la parcelle				
		Surface sur la dite commune (1)	Surface totale de la parcelle (en ha) (2)	Surface non épandable (en ha)	Surface épandable (en ha)	
				Aptit 0	Aptit 1a	Aptit 1b
ETAVIGNY	BH08	40,78	40,78		37,85	2,93
ETAVIGNY	BH10	16,39	16,39	1,57	14,82	
ETAVIGNY	BH09	39,82	40,79		28,98	10,84
ETAVIGNY	BH11	17,89	31,11		17,89	
ETAVIGNY	BH62	1,76	26,26			1,76
ETAVIGNY	BH16	12,21	13,39			12,21
ETAVIGNY	CL05	18,72	18,72	0,28		18,44
ETAVIGNY	CL06	14,25	14,25		7,45	6,80
ETAVIGNY	CL07	7,89	7,89		1,32	6,57
ETAVIGNY	CL04	39,35	39,85	1,03	38,32	
ETAVIGNY	CL03	30,76	33,82		30,76	
IVORS	CH11	10,45	10,45			10,45
MAREUIL SUR OURCQ	CN53	8,96	27,4			8,96
MAREUIL SUR OURCQ	CN56	7,99	32			7,99
MAREUIL SUR OURCQ	DV30	12	12			12,00
MAREUIL SUR OURCQ	DY01	10,84	10,84	3,40	7,44	
MAREUIL SUR OURCQ	DY02	1,57	1,57	0,15	1,42	
MAREUIL SUR OURCQ	DY03	2,37	2,37			2,37
MAREUIL SUR OURCQ	DY04	73,67	73,67	0,22		73,45
MAREUIL SUR OURCQ	DY06	22,83	22,83			22,83
MAREUIL SUR OURCQ	DY17	6,38	6,38	2,86		3,52
MAREUIL SUR OURCQ	DZ03	9,2	9,2			9,20
MAREUIL SUR OURCQ	DZ05	10	10			10,00
MAREUIL SUR OURCQ	DZ09	1	1			1,00
MAREUIL SUR OURCQ	DZ12	23,72	25,07			23,72
MAREUIL SUR OURCQ	DZ18	21,01	21,01			21,01
MAREUIL SUR OURCQ	DZ19	24,63	24,63	5,54		19,09
MAREUIL SUR OURCQ	DZ22	5,81	5,81	2,35	3,46	
MAREUIL SUR OURCQ	DZ24	2,39	3,05			2,39
MAREUIL SUR OURCQ	EA04	0,82	1,24			0,82
MAREUIL SUR OURCQ	EA23	12	12			12,00
MAREUIL SUR OURCQ	EA57	13,25	32,37			13,25
MAREUIL SUR OURCQ	EA62	1,15	18,72			1,15
MAROLLES	DJ01	23,09	23,09	0,48		22,61
MAROLLES	DJ02	3,04	3,04	0,22		2,82
MAROLLES	DJ04	3,52	3,52			3,52
MAROLLES	DJ12	12,23	12,23			12,23
NANTEUIL LE HAUDOIN	AU02	3,44	3,44		3,44	
NANTEUIL LE HAUDOIN	AU05	4,16	4,16			4,16
NANTEUIL LE HAUDOIN	AU15	15,02	17,11			15,02
NANTEUIL LE HAUDOIN	AU16	2,68	2,68			2,68
NANTEUIL LE HAUDOIN	AU17	1	1			1,00
NANTEUIL LE HAUDOIN	AV11	32,63	32,63			32,63
NANTEUIL LE HAUDOIN	AZ 01	12,7	12,7			12,70
NANTEUIL LE HAUDOIN	AZ02	48,32	48,32			48,32
NANTEUIL LE HAUDOIN	AZ03	12,1	12,1			12,10
NANTEUIL LE HAUDOIN	AZ04	18,94	18,94			18,94
NANTEUIL LE HAUDOIN	AZ05	15,9	15,9			15,90
NANTEUIL LE HAUDOIN	AZ06	9,34	9,34	0,09		9,25
NANTEUIL LE HAUDOIN	AZ07	1,89	1,89			1,89
NANTEUIL LE HAUDOIN	AZ08	0,24	0,24	0,24		
NANTEUIL LE HAUDOIN	AZ10	13,16	13,16	10,57		2,59
NANTEUIL LE HAUDOIN	AZ12	21	25,32		1,44	19,56
NANTEUIL LE HAUDOIN	AZ14	7,76	7,76			7,76
NANTEUIL LE HAUDOIN	AZ61	1,1	12,1			1,10
NANTEUIL LE HAUDOIN	BA04	4,19	4,19			4,19
NANTEUIL LE HAUDOIN	BA62	4,71	4,71		2,86	1,85
NANTEUIL LE HAUDOIN	BD01	57,63	57,63		10,94	46,69
NANTEUIL LE HAUDOIN	BD02	67,01	67,01			67,01
NANTEUIL LE HAUDOIN	BD03	62,5	62,5	1,62	4,14	56,74
NANTEUIL LE HAUDOIN	BD04	20,74	20,74			20,74

PAPETERIE GREENFIELD A CHATEAU-THIERRY

EXTENSION DU PLAN D'EPANDAGE DU CALCIFIELD

Commune	N° de parcelle	Caractéristiques de la parcelle					
		Surface sur la dite commune (1)	Surface totale de la parcelle (en ha) (2)	Surface non épanachable (en ha)		Surface épanachable (en ha)	
				Aptit 0	Aptit 1a	Aptit 1b	
NANTEUIL LE HAUDOJIN	BD05	5,71	5,71			5,71	
NANTEUIL LE HAUDOJIN	BD06	6,02	6,02	0,26	0,28	5,48	
NANTEUIL LE HAUDOJIN	BD07	23,93	23,93	0,61	3,25	20,07	
NANTEUIL LE HAUDOJIN	BD08	34,17	34,17			34,17	
NANTEUIL LE HAUDOJIN	BD09	41,77	41,77		1,32	40,45	
NANTEUIL LE HAUDOJIN	BD10	13,12	13,12	0,42		12,70	
NANTEUIL LE HAUDOJIN	BD17	1,66	1,66			1,66	
NANTEUIL LE HAUDOJIN	BD18	14,7	14,7			14,70	
NANTEUIL LE HAUDOJIN	BI53	0,41	3,9			0,41	
NANTEUIL LE HAUDOJIN	CI03	10,22	10,22			10,22	
NANTEUIL LE HAUDOJIN	CI14	2,94	2,94			2,94	
NANTEUIL LE HAUDOJIN	CI65	1,75	7,28			1,75	
NANTEUIL LE HAUDOJIN	CJ09	2,64	2,64			2,64	
NERY	BI12	49,34	63,67			49,34	
NERY	BI13	31,35	36,68			31,35	
PEROY LES GOMBRIES	AZ62	4,32	25,32			4,32	
PEROY LES GOMBRIES	BA02	25,93	25,93		1,78	24,15	
PEROY LES GOMBRIES	BA05	21,05	21,05			21,05	
PEROY LES GOMBRIES	BA06	3,81	3,81			3,81	
PEROY LES GOMBRIES	BA07	1,37	1,37			1,37	
PEROY LES GOMBRIES	BA09	14,45	14,45		2,43	12,02	
PEROY LES GOMBRIES	BA10	22,5	22,5		3,75	18,75	
PEROY LES GOMBRIES	BA11	3,19	3,19		1,15	2,04	
PEROY LES GOMBRIES	BA12	48,26	48,26		2,35	45,91	
PEROY LES GOMBRIES	BA13	29,52	29,52	0,42		29,10	
PEROY LES GOMBRIES	BA14	1,9	1,9			1,90	
PEROY LES GOMBRIES	BA15	1,26	1,26			1,26	
PEROY LES GOMBRIES	BA16	5,6	5,6	5,60			
PEROY LES GOMBRIES	BA17	12,69	12,69		1,04	11,65	
PEROY LES GOMBRIES	CJ01	14,09	14,09			14,09	
PEROY LES GOMBRIES	CJ02	53,9	53,9		12,62	41,28	
PEROY LES GOMBRIES	CJ03	12,3	12,3	0,48		11,82	
PEROY LES GOMBRIES	CJ04	1,08	1,08	0,29		0,79	
PEROY LES GOMBRIES	CJ05	3	3	3,00			
PEROY LES GOMBRIES	CJ06	14,06	14,06	0,09	13,97		
PEROY LES GOMBRIES	CJ07	5,96	5,96			5,96	
PEROY LES GOMBRIES	CJ08	5	5			5,00	
PEROY LES GOMBRIES	DD40	7,5	7,5			7,50	
PEROY LES GOMBRIES	DD41	6	6			6,00	
PEROY LES GOMBRIES	DD43	4	4			4,00	
PEROY LES GOMBRIES	DD44	0,4	0,4			0,40	
PEROY LES GOMBRIES	DD92	0,22	2			0,22	
PEROY LES GOMBRIES	DK41	0,5	0,5			0,50	
PEROY LES GOMBRIES	DK42	9,6	9,6			9,60	
PEROY LES GOMBRIES	DK45	0,3	0,3			0,30	
LE PLESSIS BELLEVILLE	CI63	5,82	30,44			5,82	
REEZ FOSSE MARTIN	AU54	1,52	5,60			1,52	
REEZ FOSSE MARTIN	BC04	9,15	9,15			9,15	
REEZ FOSSE MARTIN	BC05	14,3	14,3			14,30	
REEZ FOSSE MARTIN	BC06	4,8	4,8			4,80	
REEZ FOSSE MARTIN	BC07	17	17	0,60		16,40	
REEZ FOSSE MARTIN	BC08	4,55	9,75	0,36		4,19	
REEZ FOSSE MARTIN	BC09	26,4	26,4	1,42		24,98	
REEZ FOSSE MARTIN	BC10	44,34	44,34	0,55		43,79	
REEZ FOSSE MARTIN	BC11	62,04	66,05	0,71		61,33	
REEZ FOSSE MARTIN	DB02	11,97	11,97	0,31		11,66	
REEZ FOSSE MARTIN	DB03	53,53	53,53	0,13		53,40	
REEZ FOSSE MARTIN	DB04	103,76	107,42			103,76	
REEZ FOSSE MARTIN	DB05	78,85	155,12	0,64		78,21	
REEZ FOSSE MARTIN	DB08	1,82	1,82	0,40		1,42	
REEZ FOSSE MARTIN	DB09	1,63	1,63	0,33		1,30	

PAPETERIE GREENFIELD A CHÂTEAU-THIERRY

EXTENSION DU PLAN D'EPANDAGE DU CALCIFIELD

Commune	N° de parcelle	Caractéristiques de la parcelle				
		Surface sur la dite commune (1)	Surface totale de la parcelle (en ha) (2)	Surface non épannable (en ha)	Surface épannable (en ha)	
				Aptit 0	Aptit 1a	Aptit 1b
REEZ FOSSE MARTIN	DB12	25,42	25,42			25,42
REEZ FOSSE MARTIN	DB13	17	17			17,00
REEZ FOSSE MARTIN	DB14	1,4	1,4			1,40
REEZ FOSSE MARTIN	DB15	0,25	0,25			0,25
ROCQUEMONT	BD14	56,34	64,65			56,34
ROCQUEMONT	BI72	4,03	63,67			4,03
ROCQUEMONT	DC04	78,71	101		4,06	74,65
ROCQUEMONT	DC53	4,93	29,45			4,93
ROSOY EN MULTIEN	AS55	4,15	52,52			4,15
ROSOY EN MULTIEN	AS57	7,16	15,80			7,16
ROSOY EN MULTIEN	AV10	14,88	15,46			14,88
ROSOY EN MULTIEN	BH66	1,18	13,39			1,18
ROUVILLE	DO01	63,16	63,16			63,16
ROUVILLE	DO02	34,71	34,71			34,71
ROUVILLE	DO03	20,3	20,3	2,54		17,76
ROUVILLE	DO04	25,46	25,46	2,82		22,64
ROUVILLE	DO05	3,18	3,18	0,46		2,72
ROUVILLE	DO06	25,14	25,14	0,75		24,39
ROUVILLE	DO07	5,94	5,94			5,94
ROUVILLE	DO08	22,8	22,8			22,80
ROUVILLE	DO09	17,72	17,72	0,10		17,62
ROUVILLE	DO10	72,82	73,27	0,58		72,24
ROUVILLE	DO11	23,03	23,94			23,03
ROUVRES	AS01	0,15	0,15	0,15		
ROUVRES	AS02	1,61	1,61	0,93		0,68
ROUVRES	AS03	0,73	0,73	0,73		
ROUVRES	AS04	22,45	22,45	0,98		21,47
ROUVRES	AS05	48,37	52,52			48,37
ROUVRES	AS06	13,1	13,1			13,10
ROUVRES	AS07	7,83	15,8			7,83
ROUVRES	AV01	55	55	10,68		44,32
ROUVRES	AV02	20,51	20,51	18,72		1,79
ROUVRES	AV03	14,16	20,2	4,72		9,44
ROUVRES	AV04	3,04	3,25	3,04		
ROUVRES	AV05	11,12	11,12			11,12
ROUVRES	AV06	23,55	32,32			23,55
ROUVRES	AV07	0,33	0,33	0,33		
ROUVRES	CW01	13,86	13,86			13,86
ROUVRES	CW02	24,88	24,88	24,88		
ROUVRES	CW03	5,45	5,45	5,45		
ROUVRES	CW04	23,13	23,13			23,13
ROUVRES	CW05	5,68	5,68	0,19		5,49
ROUVRES	CW06	41,03	41,03			41,03
ROUVRES	CW07	23,58	23,58	0,79		22,79
SERY	BD62	3,46	45,45			3,46
SILLY LE LONG	AU01	7,44	7,44		1,36	6,08
SILLY LE LONG	AU03	5,56	5,56		4,88	0,68
SILLY LE LONG	AU06	5,8	5,8			5,80
SILLY LE LONG	CI01	6,36	6,36			6,36
SILLY LE LONG	CI02	8,63	8,63			8,63
SILLY LE LONG	CI04	17,72	17,72	2,72		15,00
SILLY LE LONG	CI05	11,94	11,94			11,94
SILLY LE LONG	CI06	26,42	26,42			26,42
SILLY LE LONG	CI07	27,89	27,89			27,89
SILLY LE LONG	CI08	6,83	6,83			6,83
SILLY LE LONG	CI09	4,77	4,77			4,77
SILLY LE LONG	CI10	17,72	17,72			17,72

PAPETERIE GREENFIELD A CHÂTEAU-THIERRY

EXTENSION DU PLAN D'EPANDAGE DU CALCIFIELD

Commune	N° de parcelle	Caractéristiques de la parcelle				
		Surface sur la dite commune (1)	Surface totale de la parcelle (en ha) (2)	Surface non épanachable (en ha)	Surface épanachable (en ha)	
				Aptit 0	Aptit 1a	Aptit 1b
SILLY LE LONG	CI11	1,16	1,16			1,16
SILLY LE LONG	CI12	4,96	4,96			4,96
SILLY LE LONG	CI13	24,62	30,44			24,62
SILLY LE LONG	CI15	5,53	7,28			5,53
SILLY LE LONG	CI18	7,72	7,72			7,72
SILLY LE LONG	CI19	7,71	7,71		3,53	4,18
SILLY LE LONG	CI20	26,32	26,32			26,32
SILLY LE LONG	CI21	7,1	7,1	1,47		5,63
SILLY LE LONG	CI22	1,21	1,21			1,21
SILLY LE LONG	CI23	0,12	0,12	0,12		
SILLY LE LONG	CI24	0,76	0,76	0,39		0,37
THURY EN VALOIS	CK01	55,81	69,22			55,81
THURY EN VALOIS	CK02	24	24			24,00
THURY EN VALOIS	CK03	33,1	33,1		4,39	28,71
THURY EN VALOIS	CK04	0,42	0,42	0,42		
THURY EN VALOIS	CN01	41,3	41,3	2,10		39,20
THURY EN VALOIS	CN02	27,69	29,1	0,57		27,12
THURY EN VALOIS	CN03	18,44	27,4	0,50		17,94
THURY EN VALOIS	CN04	35,7	35,7	7,18		28,52
THURY EN VALOIS	CN05	26,4	26,4			26,40
THURY EN VALOIS	CN06	24,01	32			24,01
THURY EN VALOIS	CN07	19,5	19,5			19,50
THURY EN VALOIS	DV81	8,71	11,95		8,47	0,24
THURY EN VALOIS	DZ62	1,35	25,07			1,35
THURY EN VALOIS	EA22	4,61	10,41			4,61
TRUMILLY	BD64	1,94	64,65			1,94
TRUMILLY	BI62	10,3	63,67			10,30
TRUMILLY	BI63	5,33	36,68			5,33
TRUMILLY	DC03	24,52	29,45			24,52
TRUMILLY	DC05	15,15	15,15	0,27		14,88
TRUMILLY	DC06	10,85	10,85	0,98		9,87
TRUMILLY	DC07	36,69	36,69			36,69
TRUMILLY	DC54	22,29	101,00			22,29
TRUMILLY	DC62	0,4	9,58			0,40
VARINFOY	AV08	8,5	8,5		8,50	
VARINFOY	AV09	1,58	1,58		1,58	
VARINFOY	AV53	6,04	20,2			6,04
VARINFOY	AV54	0,21	3,25	0,21		
VAUCIENNES	CI25	18,47	18,47	1,80		16,67
VAUCIENNES	CI26	22,33	22,33	1,31		21,02
VAUCIENNES	CI27	3,53	3,53			3,53
VAUCIENNES	CI28	4,73	4,73	0,28		4,45
VAUCIENNES	CI29	3,54	3,54	0,19		3,35
VAUCIENNES	CI30	18,2	18,2			18,20
VAUCIENNES	CI31	6,58	6,58			6,58
VAUCIENNES	CI32	4,97	4,97	0,15		4,82
VERSIGNY	AZ11	11	12,1	2,23		8,77
VERSIGNY	BA08	3,96	3,96	1,42		2,54
LA VILLENEUVE SOUS THURY	CK05	11,47	11,47			11,47
LA VILLENEUVE SOUS THURY	CK56	1,87	4,93		0,39	1,48
LA VILLENEUVE SOUS THURY	CN52	1,41	29,1			1,41
LA VILLENEUVE SOUS THURY	DV27	1,37	1,37			1,37
LA VILLENEUVE SOUS THURY	DV31	3,24	11,95		3,24	
LA VILLENEUVE SOUS THURY	DV65	0,87	6,49			0,87
LA VILLENEUVE SOUS THURY	DZ26	12,84	14,63		11,45	1,39
LA VILLENEUVE SOUS THURY	DZ29	0,44	0,44	0,44		
LA VILLENEUVE SOUS THURY	DZ30	1,18	1,18	1,18		
LA VILLENEUVE SOUS THURY	DZ31	1,3	1,3	0,33		0,97
LA VILLENEUVE SOUS THURY	DZ74	0,66	3,05			0,66
LA VILLENEUVE SOUS THURY	EA01	53,5	53,5		24,03	29,47

PAPETERIE GREENFIELD A CHATEAU-THIERRY

EXTENSION DU PLAN D'EPANDAGE DU CALCIFIELD

Commune	N° de parcelle	Caractéristiques de la parcelle				
		Surface sur la dite commune (1)	Surface totale de la parcelle (en ha) (2)	Surface non épanachable (en ha)	Surface épanachable (en ha)	
				Aptit 0	Aptit 1a	Aptit 1b
LA VILLENEUVE SOUS THURY	EA02	7,28	7,28		0,85	6,43
LA VILLENEUVE SOUS THURY	EA05	0,16	0,16		0,16	
LA VILLENEUVE SOUS THURY	EA06	27,6	27,6		4,17	23,43
LA VILLENEUVE SOUS THURY	EA07	19,12	32,37			19,12
LA VILLENEUVE SOUS THURY	EA08	24,53	24,53	0,34		24,19
LA VILLENEUVE SOUS THURY	EA09	1,4	1,4	0,85		0,55
LA VILLENEUVE SOUS THURY	EA10	1,12	1,12	0,79		0,33
LA VILLENEUVE SOUS THURY	EA11	0,66	0,66	0,66		
LA VILLENEUVE SOUS THURY	EA12	17,57	18,72			17,57
LA VILLENEUVE SOUS THURY	EA13	2,32	2,32			2,32
LA VILLENEUVE SOUS THURY	EA14	4,28	4,28			4,28
LA VILLENEUVE SOUS THURY	EA15	5,66	5,66		5,66	
LA VILLENEUVE SOUS THURY	EA17	9,81	9,81			9,81
LA VILLENEUVE SOUS THURY	EA21	13,41	13,41		10,25	3,16
LA VILLENEUVE SOUS THURY	EA54	0,42	1,24		0,42	
VILLERS ST GENEST	AT52	1,64	58,62			1,64
VILLERS ST GENEST	AT65	1,46	10,12			1,46
VILLERS ST GENEST	AU67	1,61	131,51		0,77	0,84
VILLERS ST GENEST	BD11	28,31	28,31		28,31	
VILLERS ST GENEST	BJ03	3,49	3,9			3,49
VILLERS ST GENEST	BJ10	1,3	1,3			1,30
VILLERS ST GENEST	BJ11	8,89	8,89	0,54	8,35	
VILLERS ST GENEST	BJ12	4,85	4,85	0,56	4,29	
VILLERS ST GENEST	BJ13	16,49	26,8		15,07	1,42
VILLERS ST GENEST	BJ52	5,67	71,25		5,67	
VILLERS ST GENEST	DK94	2,41	9,5			2,41
VILLERS ST GENEST	DX02	16,32	17,33		15,48	0,84
VILLERS ST GENEST	DX03	35,99	35,99		35,99	
VILLERS ST GENEST	DX04	1,1	1,1		1,10	
VILLERS ST GENEST	DX05	72,61	72,85	0,15	72,46	
VILLERS ST GENEST	DX06	75,53	75,53		73,42	2,11
VILLERS ST GENEST	DX07	2,3	2,3		2,30	
VILLERS ST GENEST	DX08	15,15	15,15			15,15
VILLERS ST GENEST	DX09	0,98	0,98	0,37	0,61	
VILLERS ST GENEST	DX17	7,08	7,08			7,08
VILLERS ST GENEST	DX18	0,84	0,84		0,84	
VILLERS ST GENEST	DX19	1,13	1,13		1,13	
VILLERS ST GENEST	DX20	17,15	17,15			17,15
VILLERS ST GENEST	DX62	2,58	11,86		2,58	

Vu pour être annexé à mon arrêté en date de ce jour  
Pour le préfet et par délégation,  
la chef de bureau,

  
Mireille Auregan

PREFECTURE DE L'AISNE  
DLP - ENV

Vu pour être annexé à mon arrêté  
en date de ce jour

Laon, le 15 OCT. 2007

Le Préfet,

  
Stéphane FRATACCI

## SOCIETE GREENFIELD SAS A CHATEAU-THIERRY

## EXTENSION DU PLAN D'EPANDAGE DU CALCIFIELD

Département de l'Oise - 2006

Commune	Parcelle			Aptitude à l'épandage			Contraintes	Point de référence
	Code Suivra	Nom de la parcelle	Surface (ha)	Classe 0 (ha)	Classe 1 (ha)	Classe 2 (ha)		
ACY-EN-MULTIEN	6045870002	GA002 L'écorcherie	2,33		2,33			
ACY-EN-MULTIEN	6045870003	GA003 Les jardins	1,63	1,63			Hab	
ACY-EN-MULTIEN	6045870005	GA005 La cailloutière	18,50	1,07		17,43	CE	
ACY-EN-MULTIEN	6045870006	GA006 La serrurerie/Les lorains	24,10		10,79	13,31		*
ACY-EN-MULTIEN	6045870007	GA007 Monterolle	25,90		9,13	16,77		
ACY-EN-MULTIEN	6045870109	GA109 La Côte au chat	1,07		1,07			
ANTHEUIL-PORTES	6054523006	GB006 Les trous à l'eau	4,86			4,86		
ANTHEUIL-PORTES	6054525001	GD001 Malassise	61,02	1,81		59,21	Hab	
ANTHEUIL-PORTES	6054525002	GD002 Bascule	20,48	0,23		20,25	Hab	*
ANTHEUIL-PORTES	6054525003	GD003 Cantine	36,85	1,54		35,31	Hab	*
ANTHEUIL-PORTES	6054525004	GD004 Jardin	7,35	0,25		7,10	Hab	
ANTHEUIL-PORTES	6054525005	GD005 Tunnel	13,13			13,13		*
ANTHEUIL-PORTES	6054525006	GD006 Noyers	30,94		24,15	6,79		*
ANTHEUIL-PORTES	6054525007	GD007 Fond Saint Haur	36,43		28,22	8,21		
ANTHEUIL-PORTES	6054525008	GD008 Cheval droit	47,28		40,53	6,75		
ANTHEUIL-PORTES	6054525009	GD009 Les 3 Tilleuls	13,95		7,28	6,67		*
ANTHEUIL-PORTES	6054525010	GD010 Ménagers	41,13			41,13		
ANTHEUIL-PORTES	6054534002	GM002 La vallée	82,24	5,51		76,73	AEP + Hab	
ANTHEUIL-PORTES	6054534003	GM003 La maladerie	15,01		3,59	11,42		
ANTHEUIL-PORTES	6054534006	GM006 Le château d'eau	9,25	9,25			AEP	
ANTHEUIL-PORTES	6054534007	GM007 Leury	9,34	1,15		8,19	Hab	*
ANTHEUIL-PORTES	6054534008	GM008 Le calvaire montinette	21,96	1,09	6,86	14,01	Hab	
ANTHEUIL-PORTES	6054534009	GM009 La route de Monchy	17,61			17,61		*
ANTHEUIL-PORTES	6054534010	GM010 Braisnes	14,43			14,43		
ANTHEUIL-PORTES	6054534011	GM011 Bois boquignon	2,10	2,10			Hab	
ANTHEUIL-PORTES	6054534014	GM014 Guidon	15,36			15,36		
ANTHEUIL-PORTES	6054534016	GM016 Jardin	3,10	3,10			AEP	
ANTHEUIL-PORTES	6054534017	GM017 Chemin des morts	3,50			3,50		
ANTHEUIL-PORTES	6054536016	GO016 Le guidon 02	10,00			10,00		
ANTHEUIL-PORTES	6054537024	GP024	3,81			3,81		
ANTHEUIL-PORTES	6054537026	GP026 Chemin de l'abbaye	7,10			7,10		
ANTHEUIL-PORTES	6054537028	GP028 bois bouquillon	2,50	0,44		2,06	Hab	
ANTHEUIL-PORTES	6054537030	GP030 Forte vigne	2,05	2,05			AEP	
ANTHEUIL-PORTES	6054537031	GP031 Chemin des morts	6,34			6,34		
ANTILLY	6005033001	EF001 La livraie	9,65	6,30		3,35	AEP	
ANTILLY	6005033003	EF003 La Défonce	15,45		11,19	4,26		
ANTILLY	6005033004	EF004 Le transformateur	16,53	1,34	5,68	9,51	Hab	
ANTILLY	6005033005	EF005 Le gué	1,21	1,21			Hab	
ANTILLY	6005033011	EF011 Le chêne	21,38			21,38		
ANTILLY	6005033015	EF015 La raperie	35,08	1,37		33,71	Hab	
ANTILLY	6005033052	EF052 La fosse aux ronces	6,10			6,10		
ANTILLY	6053101014	EN014 Le pigeon	27,56	13,35		14,21	AEP	
ARSY	6054581022	HE022	1,69		1,69			
ARSY	6054582013	HF013 La cabane	3,88			3,88		
ARSY	6054582014	HF014 La passion	6,84	0,42		6,42	Hab	*
ARSY	6054582017	HF017 Le pré neuf	3,79		3,79			
ARSY	6054582019	HF019 La croix St Mard	3,09			3,09		
ARSY	6054784041	FY041	4,56			4,56		

# SOCIETE GREENFIELD SAS A CHATEAU-THIERRY

## EXTENSION DU PLAN D'EPANDAGE DU CALCIFIELD

Département de l'Oise - 2006

Commune	Parcelle			Aptitude à l'épandage			Contraintes	Point de référence
	Code Suivra	Nom de la parcelle	Surface (ha)	Classe 0 (ha)	Classe 1 (ha)	Classe 2 (ha)		
ARSY	6054784045	FY045	1,31			1,31		
ARSY	6054784046	FY046	2,38	2,38			Hab	
ARSY	6054784047	FY047	4,00			4,00		
ARSY	6054784048	FY048	3,30			3,30		
ARSY	6054784057	FY057	21,11	2,95		18,16	AEP + Hab	*
AUGER-SAINT-VINCENT	6054544013	GY013 La marc de Rieux	32,35		24,26	8,09		*
AUGER-SAINT-VINCENT	6054544014	GY014 Fond de la vignette	2,47		2,47			
AUGER-SAINT-VINCENT	6054544015	GY015 La Babillerie	9,85	1,20	8,65		Hab	
AUGER-SAINT-VINCENT	6054544016	GY016 Le village	2,52	2,52			AEP	
AUGER-SAINT-VINCENT	6054544017	GY017 Chemin de Trumilly	12,06			12,06		
AUGER-SAINT-VINCENT	6054544018	GY018 Sente de balizy	9,93			9,93		
AUGER-SAINT-VINCENT	6054544111	GY111 Petite	3,04		3,04			
AUGER-SAINT-VINCENT	6057104001	FC001 Chaumont	10,36	10,36			AEP	
AUGER-SAINT-VINCENT	6057104002	FC002 Route d'Auger	2,55	2,55			AEP	
AUGER-SAINT-VINCENT	6057104004	FC004 Le pape	7,26		7,26			
AUGER-SAINT-VINCENT	6057104005	FC005 Fosse Blème	2,41		2,41			
AUGER-SAINT-VINCENT	6057104006	FC006 Chemin des vaches	8,56		7,10	1,46		
AUGER-SAINT-VINCENT	6057104007	FC007 Chemin des vaches	2,56		2,56			
AUGER-SAINT-VINCENT	6057104008	FC008 Moutons	22,94		13,89	9,05		*
AUGER-SAINT-VINCENT	6057104009	FC009 Moutons	2,28		2,28			
AUGER-SAINT-VINCENT	6057104010	FC010 Courtois	4,43		4,43			
AUGER-SAINT-VINCENT	6057104014	FC014 Au bois	4,35		4,35			
AUGER-SAINT-VINCENT	6057104015	FC015 Chemin des vaches	5,89		5,07	0,82		
AUGER-SAINT-VINCENT	6057104016	FC016 La grande couture	10,85	10,85			AEP	
AUGER-SAINT-VINCENT	6057104018	FC018 Fosse Blème	6,85	6,85			AEP	
AUGER-SAINT-VINCENT	6057104019	FC019 Mare aux cannes	8,60			8,60		
AUTHEUIL EN VALOIS	6001515001	EB001 Le Plateau	41,37		2,51	38,86		
AUTHEUIL EN VALOIS	6001515002	EB002 Les 3 bornes	29,58	0,46		29,12	Hab	
AUTHEUIL EN VALOIS	6001515003	EB003 Les 12 arpents	13,55	0,52		13,03	Hab	
AUTHEUIL EN VALOIS	6001515004	EB004 Les poiniers	99,26	2,67		96,59	Hab	
AUTHEUIL EN VALOIS	6001515005	EB005 Tête Hubert	16,63			16,63		
AUTHEUIL EN VALOIS	6001515006	EB006 Fosses à pulpes	1,13	0,33		0,80	Hab	
AUTHEUIL EN VALOIS	6001515007	EB007 Sous la ferme	23,90	2,13		21,77	Hab	
AUTHEUIL EN VALOIS	6001515011	EB011 Saint André droit	11,70			11,70		
AUTHEUIL EN VALOIS	6001515012	EB012 Saint André gauche	5,99		5,99			
AUTHEUIL EN VALOIS	6001515013	EB013 Route d'Ivors 1	0,29			0,29		
AUTHEUIL EN VALOIS	6001515014	EB014 Route d'Ivors 2	4,42			4,42		
AUTHEUIL EN VALOIS	6001515015	EB015 Créminets	15,75		15,75			
AUTHEUIL EN VALOIS	6053615058	GR058	18,03		4,15	13,88		
AUTHEUIL EN VALOIS	6053615059	GR059	1,34		1,34			
AUTHEUIL EN VALOIS	6053615064	GR064	4,20			4,20		
AVRICOURT	6022156056	HS056 Terre du puit	5,68		5,68			
AVRICOURT	6055624031	HQ031 Le grand Viller	1,72		1,72			
AVRIGNY	6054528050	GG050 Canton	2,64			2,64		
AVRIGNY	6054528147	GG147 Petite	1,06			1,06		
BAILLEUL-LE-SOC	6054528006	GG006 Corne du bois	2,60			2,60		
BAILLEUL-LE-SOC	6054528007	GG007 Chauffour	4,77			4,77		*
BAILLEUL-LE-SOC	6054528009	GG009 Chemin blanc	6,54			6,54		
BAILLEUL-LE-SOC	6054528010	GG010 Justice	3,76			3,76		

# SOCIETE GREENFIELD SAS A CHATEAU-THIERRY

## EXTENSION DU PLAN D'EPANDAGE DU CALCIFIELD

Département de l'Oise - 2006

Commune	Parcelle			Aptitude à l'épandage			Contraintes	Point de référence
	Code Suivra	Nom de la parcelle	Surface (ha)	Classe 0 (ha)	Classe 1 (ha)	Classe 2 (ha)		
BAILLEUL-LE-SOC	6054528011	GG011 Breton sac	4,80			4,80		
BAILLEUL-LE-SOC	6054528016	GG016 Les essars	3,00			3,00		
BAILLEUL-LE-SOC	6054528017	GG017 Bois Alix	1,75			1,75		
BAILLEUL-LE-SOC	6054528020	GG020 Voirie 3	2,80	1,20		1,60	Hab	
BAILLEUL-LE-SOC	6054528021	GG021 Le puit	4,60	4,60			AEP	
BAILLEUL-LE-SOC	6054528022	GG022 Voirie 4	0,65			0,65		
BAILLEUL-LE-SOC	6054528023	GG023 Chapelle lorette	5,74	5,74			AEP	
BAILLEUL-LE-SOC	6054528024	GG024 Moulin d'éreuse	1,74	0,59		1,15	Hab	
BAILLEUL-LE-SOC	6054528025	GG025 Route d'éreuse	1,12	1,12			Hab	
BAILLEUL-LE-SOC	6054528027	GG027 Ruelle vitaux	1,39	1,39			Hab	
BAILLEUL-LE-SOC	6054528032	GG032 Fond des essars	2,88			2,88		
BAILLEUL-LE-SOC	6054528033	GG033 Chemin perdu	8,93			8,93		
BAILLEUL-LE-SOC	6054528034	GG034 Marfercaux	2,80			2,80		
BAILLEUL-LE-SOC	6054528040	GG040 Chemin de pont	5,26			5,26		
BAILLEUL-LE-SOC	6054528041	GG041 Sens	4,40			4,40		
BAILLEUL-LE-SOC	6054528042	GG042 Poirier	4,62			4,62		
BAILLEUL-LE-SOC	6054528043	GG043 Fond d'éraïne	1,00			1,00		
BAILLEUL-LE-SOC	6054528044	GG044 Fond de la motte	3,40			3,40		
BAILLEUL-LE-SOC	6054528047	GG047 Chemin de chassy	2,86			2,86		
BAILLEUL-LE-SOC	6054528049	GG049 Chemin de froyères	3,70			3,70		
BAILLEUL-LE-SOC	6054781010	FW010	26,63	26,63			AEP + Hab	
BAILLEUL-LE-SOC	6054781012	FW012	0,65	0,65			AEP	
BAILLEUL-LE-SOC	6054781013	FW013	0,11			0,11		
BAILLEUL-LE-SOC	6054781014	FW014	2,50		1,80	0,70		
BAILLEUL-LE-SOC	6054781015	FW015	41,00	41,00			Hab + AEP	*
BARGNY	6005033002	EF002 La fosse aux ronces	43,22			43,22		
BARGNY	6005161001	EP001 Les vingt cinq	31,64			31,64		
BARGNY	6005161002	EP002 Sente de Léwignen	46,98			46,98		
BARGNY	6005161003	EP003 Chemin de Crépy	38,59			38,59		
BARGNY	6005161004	EP004 Chemin de Ormoy	4,02			4,02		
BARGNY	6005161005	EP005 Château	6,74	2,08		4,66	Hab	
BARGNY	6005161006	EP006 Dhuique	6,49	1,14		5,35	Hab	
BARGNY	6005161007	EP007 Pavé d'ivors	26,06			26,06		
BARGNY	6005161008	EP008 Marans	20,91			20,91		
BARGNY	6005161009	EP009 Chemin de Cuvergnon	41,76			41,76		
BARGNY	6005161011	EP011 Sougeole	31,30			31,30		
BARGNY	6060046001	EG001 Forêt	1,19			1,19		
BARGNY	6060046002	EG002 Chauffour	10,60		1,90	8,70		
BARGNY	6060046003	EG003 Le fossé Cottins	2,41			2,41		
BARGNY	6060046004	EG004.1 Chemin de Cuvergnon	11,83			11,83		
BARGNY	6060046005	EG005 Les 7 arpent	3,29	3,29			Hab	
BARGNY	6060046006	EG006 Le chemin de Betz	23,20	2,75		20,45	Hab	
BARGNY	6060046007	EG007 Le Clos	10,10	2,10		8,00	Hab	
BARGNY	6060046008	EG008 Fosse Blutée	13,77			13,77		
BARGNY	6060046082	EG004.2 Fossé noir	14,08			14,08		
BARGNY	6060046083	EG004.3 Le village	16,23	0,84		15,39	Hab	
BARGNY	6060046084	EG004.4 La Clergerie	15,34			15,34		
BARGNY	6060046085	EG004.5 La vallon	14,75			14,75		
BARGNY	6060046086	EG004.6 Les grés	14,91			14,91		



# SOCIETE GREENFIELD SAS A CHATEAU-THIERRY

## EXTENSION DU PLAN D'EPANDAGE DU CALCIFIELD

Département de l'Oise - 2006

Commune	Parcelle			Aptitude à l'épandage			Contraintes	Point de référence
	Code Suivra	Nom de la parcelle	Surface (ha)	Classe 0 (ha)	Classe 1 (ha)	Classe 2 (ha)		
BARGNY	6060046087	EG004.7 Le haut d'Antilly	18,16			18,16		
BAUGY	6054523101	GB101 Puit Baugy	1,38	1,38			AEP	
BAUGY	6054586018	HO018 Le potron couture	16,09	1,41		14,68	Hab	
BAUGY	6054586019	HO019 Le hangar col	48,82			48,82		
BAUGY	6054586021	HO021 Les 7 voies	63,40	1,03	8,60	53,77	Hab	*
BAUGY	6054586022	HO022 Sainte perrine	56,10			56,1		
BAUGY	605458111	HO111 La Madeleine	3,04			3,04		
BAZICOURT	6054784011	FY011	1,73			1,73		
BAZICOURT	6054784024	FY024	3,91			3,91		
BAZICOURT	6054784025	FY025	3,01			3,01		
BAZICOURT	6054784121	FY121	0,52			0,52		
BAZICOURT	6054784123	FY123	0,53			0,53		
BEAULIEU LES FONTAINES	6022156058	HS058 Le fond de Gametz	2,70			2,70		
BEAULIEU LES FONTAINES	6022156059	HS059 Le fond de Gametz	6,00			6,00		*
BEAULIEU LES FONTAINES	6055624026	HQ026 La fontaine	2,20			2,20		
BEAULIEU LES FONTAINES	6055624027	HQ027 Athéna 1	1,07			1,07		
BEAULIEU LES FONTAINES	6055624028	HQ028 Athéna 2	1,37			1,37		
BEAULIEU LES FONTAINES	6067891002	HT002 Sole du fond du feu	2,95			2,95		
BEAULIEU LES FONTAINES	6067891003	HT003 Chêne Fagard	2,05			2,05		
BEAULIEU LES FONTAINES	6067891004	HT004 L'athéna	1,46			1,46		
BEAULIEU LES FONTAINES	6067891043	HT043 Les bâties	1,13			1,13		
BELLOY	6054538113	HA113 découpe village	1,65			1,65		
BELLOY	6054782003	FX003	9,46			9,46		
BELLOY	6054782005	FX005	20,60			20,60		*
BELLOY	8054524017	GC017	16,38			16,38		
BELLOY	8054524018	GC018	15,01			15,01		*
BELLOY	8054524019	GC019	7,50			7,50		
BELLOY	8054524020	GC020	4,18			4,18		
BELLOY	8054524021	GC021	3,58			3,58		
BELLOY	6054534001	GM01 Le Champ failli	12,06			12,06		
BETZ	6099031004	EZ004 Les 14/Bochet Lucas	42,48			42,48		
BETZ	6099031005	EZ005 Chemin de Villers/Bois de fois	32,93		5,98	26,95		
BETZ	6099031009	EZ009 Le long du bois carré/Entre les 2 bois	31,91	1,39		30,52	Hab	
BETZ	6099031010	EZ010	25,89			25,89		
BETZ	6099031011	EZ011 A droite du chemin de Bargny	31,25			31,25		
BETZ	6099031012	EZ012 Le poteau/la Marnière	44,85	0,79		44,06	Hab	
BETZ	6005033101	EF101	11,89			11,89		
BIERMONT	6054532013	GK013 Biermont	8,82			8,82		
BIERMONT	6054535031	GN031	8,02		8,02			
BOISSY-FRESNOY	6053101001	EN001 Fossé Camard	6,34	1,87		4,47	Hab	
BOISSY-FRESNOY	6053101002	EN002 La hangar	4,31	0,21		4,10	Hab	
BOISSY-FRESNOY	6053101004	EN004 Le pont fosse	16,76			16,76		
BOISSY-FRESNOY	6053101005	EN005 Pomme Lottier	4,10			4,10		
BOISSY-FRESNOY	6053101008	EN008 Jean Lebon	2,97			2,97		
BOISSY-FRESNOY	6053101010	EN010 Pièce parcelle	4,54			4,54		
BOISSY-FRESNOY	6053101011	EN011 Les longues raies	9,24			9,24		
BOISSY-FRESNOY	6053101013	EN013 Le Tronçay	10,68			10,68		
BOISSY-FRESNOY	6053144001	EO001 La garenne à Rieul	7,64			7,64		
BOISSY-FRESNOY	6053144002	EO002 Les croix de Gombries	10,09			10,09		

# SOCIETE GREENFIELD SAS A CHATEAU-THIERRY

## EXTENSION DU PLAN D'EPANDAGE DU CALCIFIELD

Département de l'Oise - 2006

Commune	Parcelle			Aptitude à l'épandage			Contraintes	Point de référence
	Code Suivra	Nom de la parcelle	Surface (ha)	Classe 0 (ha)	Classe 1 (ha)	Classe 2 (ha)		
BOISSY-FRESNOY	6053144003	E0003 Le tri	3,36			3,36		
BOISSY-FRESNOY	6053144007	E0007 Pièce Jean Lebon	5,65			5,65		
BOISSY-FRESNOY	6053144008	E0008 La fière parcelle	4,50			4,50		
BOISSY-FRESNOY	6053144009	E0009 Les condées	6,72			6,72		
BOISSY-FRESNOY	6053144010	E0010 Les grandes fosses	19,65			19,65		
BOISSY-FRESNOY	6053144013	E0013 Les fourneaux	6,89			6,89		
BOISSY-FRESNOY	6053144015	E0015 La fosse Louvé	9,37			9,37		
BOISSY-FRESNOY	6053144016	E0016 La cahute	20,60			20,60		
BOREST	6054541001	GV001 La couture Saint Guillaume	10,96			10,96		*
BOREST	6054541003	GV003 Les cheneaux	3,20			3,20		
BOREST	6054542003	GW003 Le val Saint Martin	25,30	4,47		20,83	Hab	
BOREST	6054542004	GW004 Les Fosses	11,91			11,91		
BOREST	6054542005	GW005 Les 12	18,52			18,52		*
BOREST	6054542006	GW006 Le Génétray	26,22			26,22		
BOREST	6054542008	GW008 La remise à coulon	75,13			75,13		*
BOREST	6054542009	GW009 Le four à chaud	4,98			4,98		
BOREST	6054542010	GW010 Madras	9,50			9,50		
BOREST	6054542011	GW011 Le bijoury	4,29			4,29		
BOUILLANCY	6055407004	EE004 Le fresne	8,22			8,22		
BOUILLANCY	6060440009	ED009 St Elci	18,75			18,75		
BOUILLANCY	6060440052	ED052 La Croix Renard	6,98			6,98		
BOULLARE	6052447054	HY054 La fosse à Toy	7,32			7,32		
BOULLARE	6052447056	HY056 Les bleus	4,38			4,38		
BOULOGNE-LA-GRASSE	6054532114	GK114 Conchy	0,26			0,26		
BOURSONNE	6001515052	EB052 Les 3 bornes	1,80			1,80		
BOURSONNE	6053615001	GR001 Malbrought	31,00		21,55	9,45		*
BOURSONNE	6053615002	GR002	5,50	1,31	4,19		Hab	
BOURSONNE	6053615003	GR003	2,60	2,60			AEP	
BOURSONNE	6053615004	GR004	2,00	2,00			Hab + AEP	
BOURSONNE	6053615005	GR005 Parc Adam	24,00	14,15		9,85	AEP	
BOURSONNE	6053615006	GR006	34,00	6,76	27,24		AEP + CE	*
BOURSONNE	6053615007	GR007	14,50	1,51	12,99		Hab	
BOURSONNE	6053615008	GR008	2,57		1,49	1,08		
BOURSONNE	6053615009	GR009	22,16	1,16	21,00		Hab	*
BOURSONNE	6053615010	GR010 Jeu d'arc	2,00	1,31	0,69		Hab	
BOURSONNE	6053615011	GR011 Cimetière	12,00	2,79	7,63	1,58	Hab	
BOURSONNE	6053615012	GR012 Moulin à vent	22,30		14,77	7,53		
BOURSONNE	6053615013	GR013	4,00			4,00		
BOURSONNE	6053615014	GR014 Fond des vallées	7,63			7,63		
BOURSONNE	6053615015	GR015	4,00			4,00		
BOURSONNE	6053615016	GR016	35,00		18,61	16,39		
BOURSONNE	6053615017	GR017	7,00		1,99	5,01		
BOURSONNE	6053615018	GR018 Le kiosque	19,00		11,30	7,70		
BOURSONNE	6053615019	GR019 Allée de la reine	0,98		0,98			
BOURSONNE	6053615020	GR020	21,64		14,33	7,31		
BRAISNE	6054586101	HO101	11,78			11,78		
BREGY	6011578019	IC019	5,28		5,28			
BREGY	6022664115	IB115	1,86		1,86			
BUSSY	6054533036	GL036 Bussy	9,50		9,50			*

# SOCIETE GREENFIELD SAS A CHATEAU-THIERRY

## EXTENSION DU PLAN D'EPANDAGE DU CALCIFIELD

Département de l'Oise - 2006

Commune	Parcelle			Aptitude à l'épandage			Contraintes	Point de référence
	Code Suivra	Nom de la parcelle	Surface (ha)	Classe 0 (ha)	Classe 1 (ha)	Classe 2 (ha)		
CAMPAGNE	6055624046	HQ046 La montagne	2,09		2,09			
CANDOR	6022156032	HS032 Vaudin	6,51		6,51			
CANDOR	6022156034	HS034 La garenne	1,39		1,39			
CANDOR	6022156035	HS035 La garenne	1,17		1,17			
CANDOR	6055624015	HQ015 La champ pelletier	1,38		1,38			
CANDOR	6055624032	HQ032 Pré fontaine	0,73	0,73			AEP	
CANDOR	6067891020	HT020 Champ peleton	1,06			1,06		
CANDOR	6067891021	HT021 Sole du Cumont	0,57			0,57		
CANDOR	6067891022	HT022 Route de Roye	3,49			3,49		
CANDOR	6067891023	HT023 La grande sole	2,10			2,10		
CANLY	6054784053	FY053	1,40			1,40		
CANLY	6054784054	FY054	1,07			1,07		
CANNY-SUR-MATZ	6054523017	GB017 Le champ garnin	15,49		15,49			
CANNY-SUR-MATZ	6054523026	GB026 Le mesnil	10,12		10,12			
CANNY-SUR-MATZ	6054529038	GI038 La fontaine meunier	10,50		10,50			
CATIGNY	6055624003	HQ003 Fay	1,51	0,48	1,03		AEP	
CATIGNY	6055624040	HQ040 La marais	1,83		1,83			
CATIGNY	6055624041	HQ041 Bussy	0,68			0,68		
CATIGNY	6055624042	HQ042 Catigny	2,07		2,07			
CATIGNY	6067891024	HT014 Fay	2,92	0,38	2,54		AEP	
CATIGNY	6067891026	HT026 Champ Renard	1,03			1,03		
CATIGNY	6067891032	HT032	0,91			0,91		
CATIGNY	6067891046	HT046 Moulin Aubert	0,41			0,41		
CERNOY	6054528002	GG002 Moulin de foyeuse	1,57			1,57		
CERNOY	6054530001	GI001 Chemin de clermont	15,38	0,54		14,84	Hab	
CERNOY	6054530002	GI002 Chemin de Clermont	20,43	0,74		19,69	Hab	
CERNOY	6054530003	GI003 La fosse à argent	14,92			14,92		
CERNOY	6054530004	GI004 La carrière	13,87			13,87		
CERNOY	6054530005	GI005 Bois de Cernoy	27,00			27,00		
CERNOY	6054530006	GI006 La gorge	1,95			1,95		
CERNOY	6054530007	GI007 La bascule	3,23			3,23		
CERNOY	6054530011	GI011 Les auchards	8,55			8,55		
CERNOY	6054530012	GI012 La fontinette	2,18			2,18		
CERNOY	6054530013	GI013 Le chemin de naroi	2,18			2,18		
CERNOY	6054530015	GI015 Les 40 mines	32,37	0,39		31,98	Hab	
CERNOY	6054530016	GI016 L'éregalis	5,59			5,59		
CERNOY	6054530017	GI017 Les 50 mines	15,81			15,81		
CHELLES	6099745010	IA010 Les vignes Bazin	6,65			6,65		
CHELLES	6099745011	IA011 La grand mère	11,22			11,22		
CHEVREVILLE	6060440001	ED001.1 le fond de Nanteuil	16,63			16,63		
CHEVREVILLE	6060440002	ED002 La Croix Renard	25,72			25,72		
CHEVREVILLE	6060440003	ED003 Le Moulin I et II	16,50			16,50		
CHEVREVILLE	6060440004	ED004 Route d'ognes	10,30	0,70	5,71	3,89	Hab	
CHEVREVILLE	6060440005	ED005 Marga	2,65		2,65			
CHEVREVILLE	6060440006	ED006 La Nouette	17,20		17,20			
CHEVREVILLE	6060440007	ED007 Lavoir	19,75		5,50	14,25		
CHEVREVILLE	6060440008	ED008 Le Congis	25,20	1,23		23,97	AEP	
CHEVREVILLE	6060440010	ED010 Devant la ferme	4,38	1,44		2,94	Hab	
CHEVREVILLE	6060440011	ED011 Derrière la ferme	3,87	0,87		3,00	Hab	

# SOCIETE GREENFIELD SAS A CHATEAU-THIERRY

## EXTENSION DU PLAN D'EPANDAGE DU CALCIFIELD

Département de l'Oise - 2006

Commune	Parcelle			Aptitude à l'épandage			Contraintes	Point de référence
	Code Suivra	Nom de la parcelle	Surface (ha)	Classe 0 (ha)	Classe 1 (ha)	Classe 2 (ha)		
CHEVREVILLE	6060440062	ED001.2 Le chemin de Nanteuil	19,75			19,75		
CHEVREVILLE	6060440063	ED001.3 Derrière la raperie	23,24	4,24		19,00	Hab	
CHEVREVILLE	6060440064	ED001.4 La mare Grandin	24,13			24,13		
CHOISY-LA-VICTOIRE	6054784012	FY012	11,85			11,85		*
CHOISY-LA-VICTOIRE	6054784013	FY013	3,04		1,91	1,13		
CHOISY-LA-VICTOIRE	6054784014	FY014	4,99		1,73	3,26		
CHOISY-LA-VICTOIRE	6054784015	FY015	12,30		4,33	7,97		
CHOISY-LA-VICTOIRE	6054784017	FY017	3,62			3,62		
CHOISY-LA-VICTOIRE	6054784061	FY061	0,60			0,60		
COUDUN	6054523001	GB001 Le puit d'en haut	8,80	8,80			AEP	
COUDUN	6054586001	H0001 Le champ des dames	72,66			72,66		
COUDUN	6054586002	H0002 La pointe du bloc	23,89	0,30		23,59	CE	*
COUDUN	6054586003	H0003 Marais guis	9,85			9,85		
COUDUN	6054586004	H0004 Buissonet	52,33			52,33		*
COUDUN	6054586005	H0005 Les 27 minnes	9,60			9,60		
COUDUN	6054586006	H0006	1,48			1,48		
COUDUN	6054586007	H0007 Pâture de Coudun	4,73	2,24		2,49	Hab + CE	
COUDUN	6054586008	H0008 Le noellet	36,78			36,78		*
COUDUN	6054586009	H0009	1,46	1,46			AEP	
COUDUN	6054586010	H0010 Le cadran	5,63	5,63			AEP	
COUDUN	6054586011	H0011 La madeleine	96,81			96,81		*
COUDUN	6054586012	H0012	2,79			2,79		
COUDUN	6054586013	H0013 Le grand champ	36,46	7,12		29,34	Hab	*
COUDUN	6054586014	H0014 La croix boquette	9,92	1,17		8,75	Hab	
COUDUN	6054586016	H0016 Le transbordeur	32,79			32,79		*
COUDUN	6054586017	H0017 La croix polie	17,45			17,45		
COUDUN	6054586120	H0120	20,49			20,49		
COUDUN	6054586123	H0123	2,33			2,33		
COURCELLES-EPAYELLES	6054535124	GN124 Courcelles épayelles	0,45			0,45		
CRAPEAUMESNIL	6054529054	GI054 Le chauffour	6,23		6,23			
CRAPEAUMESNIL	6055624056	HQ056 Le moulin	0,53			0,53		
CRAPEAUMESNIL	6055624057	HQ057 Le gaz	1,00			1,00		
CRAPEAUMESNIL	6055624059	HQ059 La ridenne	0,50	0,50			AEP	
CRAPEAUMESNIL	6055624060	HQ060 Le champ Saint Pierre	4,76	4,76			Hab	
CRESSONSACQ	6054528004	GG004 Vieux chauffour	2,05			2,05		
CRESSONSACQ	6054528005	GG005 Chemin de Clermont	3,11			3,11		
CRESSONSACQ	6054530106	GI106 Haut de la gorge	2,55			2,55		
CROUTOY	6099745009	IAC09 La vanne Brion	2,96			2,96		
CUVERGNON	6005033012	EF012 Le Plessis	34,13	4,95		29,18	Hab	
CUVERGNON	6005033013	EF013 Les vingt neufs	20,54			20,54		
CUVERGNON	6060046052	EG052 Chauffour	5,30		1,14	4,16		
CUVILLY	6054523031	GB031 Le fief carouge	13,90		5,62	8,28		*
CUVILLY	6054532002	GK002	48,50	1,78	42,61	4,11	Hab	
CUVILLY	6054532003	GK003	39,12	1,05	34,45	3,62	Hab	
CUVILLY	6054532004	GK004	43,00		17,31	25,69		
CUVILLY	6054535126	GN126 Petite sapins	0,86		0,86			
CUVILLY	6054545001	GZ001 La station	38,20		6,65	31,55		*
CUVILLY	6054545004	GZ004 Le fief	24,93			24,93		
CUVILLY	6054580001	HC001 Route de Ressons	2,96	0,48		2,48	Hab	

# SOCIETE GREENFIELD SAS A CHATEAU-THIERRY

## EXTENSION DU PLAN D'EPANDAGE DU CALCIFIELD

Département de l'Oise - 2006

Commune	Parcelle			Aptitude à l'épandage			Contraintes	Point de référence
	Code Suivra	Nom de la parcelle	Surface (ha)	Classe 0 (ha)	Classe 1 (ha)	Classe 2 (ha)		
CUVILLY	6054580002	HC002 La boude	47,09			47,09		*
CUVILLY	6054580003	HC003 Derrière la station	5,34			5,34		
CUVILLY	6054580007	HC007 Maladrerie	1,39	1,39			Hab	
CUVILLY	6054580106	HC106 Pointe du gaz	0,22		0,22			
CUVILLY	6054782001	FX001	30,62			30,62		
DIVES	6055624047	HQ047 Les carreaux	4,00			4,00		
DUVY	6054585005	HI005 La carrière	4,23			4,23		
DUVY	6054585104	HI104 Le gros buisson	0,12			0,12		
ECUVILLY	6055624001	HQ001 Les Essarts	6,57		0,67	5,90		
ECUVILLY	6055624002	HQ002 le pré fontaine	6,81			6,81		
ECUVILLY	6055624004	HQ004 La bombe	4,06		4,06			
ECUVILLY	6055624005	HQ005 Saint Sulpice	6,26			6,26		
ECUVILLY	6055624006	HQ006 Le pont de Candor	3,05	3,05			AEP	
ECUVILLY	6055624007	HQ007 La bouvrresse	1,11		1,11			
ECUVILLY	6055624008	HQ008 Le poirier Dieu	3,08		3,08			
ECUVILLY	6055624010	HQ010 La fosse	1,10			1,10		
ECUVILLY	6055624016	HQ016 Le pré Pingetot	1,03		1,03			
ECUVILLY	6055624017	HQ017 Le poirier	0,57		0,57			
ECUVILLY	6055624020	HQ020 Le quesnoy	2,21		2,21			
ECUVILLY	6055624021	HQ021 Le pont vache	0,84		0,84			
ECUVILLY	6055624022	HQ022 Sole du quesnoy	4,35		4,35			
ECUVILLY	6055624037	HQ037 Les essarts	1,28		1,28			
ECUVILLY	6067891008	HT008 Tièce	1,50			1,50		
ECUVILLY	6067891009	HT009 Calvaire	2,01	1,02		0,99	Hab	
ECUVILLY	6067891010	HT010	0,46			0,46		
ECUVILLY	6067891011	HT011 Sole de l'allée	2,19	2,19			AEP	
ECUVILLY	6067891012	HT012 Le pont de Grindinville	15,79	15,79			AEP	
ECUVILLY	6067891013	HT013 Point de Candor	2,91	2,91			AEP	
ECUVILLY	6067891014	HT014 L'hectare	1,02		1,02			
ECUVILLY	6067891015	HT015 Sole du Cumont	0,59			0,59		
ECUVILLY	6067891016	HT016 Sole du Cumont	0,80		0,80			
ECUVILLY	6067891018	HT018 La bouvrresse	6,85		6,85			
ECUVILLY	6067891019	HT019 Tièce	0,98			0,98		
ECUVILLY	6067891027	HT027 Moulin Aubert	0,64			0,64		
ECUVILLY	6067891028	HT028	2,28			2,28		
ECUVILLY	6067891029	HT029 Moulin Aubert	1,21			1,21		
ECUVILLY	6067891030	HT030 Moulin Aubert	1,41			1,41		
ECUVILLY	6067891036	HT036 Sole du Quesnoy	1,64		1,64			
ECUVILLY	6067891038	HT038 Fossé	1,95		1,95			*
ECUVILLY	6067891039	HT039 Cavée poulain	1,10		1,10			
INCOURT-SAINTE-MARGUERIT	6054537017	GP017 Trait de lumières	1,88	0,44		1,44	AEP	
EPINEUSE	6054528048	GG048 Fond d'épineuse	2,81			2,81		
EPINEUSE	6054528117	GG117 Epineuse	1,55			1,55		
ESTREES-SAINT-DENIS	6054528014	GG014 Eiogette	3,40			3,40		
FONTAINE-CHAALIS	6054541002	GVO02 Le champ familial	28,39			28,39		
FONTAINE-CHAALIS	6054541004	GVO04 La demi-lune	66,70			66,70		
FONTAINE-CHAALIS	6054541005	GVO05 Les vignettes	67,19	8,84		58,35	Hab	*
FONTAINE-CHAALIS	6054541008	GVO08 Les carrières	3,04			3,04		
FONTAINE-CHAALIS	6054541009	GVO09	5,39	2,08		3,31	Hab	

# SOCIETE GREENFIELD SAS A CHATEAU-THIERRY

## EXTENSION DU PLAN D'EPANDAGE DU CALCIFIELD

Département de l'Oise - 2006

Commune	Parcelle			Aptitude à l'épandage			Contraintes	Point de référence
	Code Suivra	Nom de la parcelle	Surface (ha)	Classe 0 (ha)	Classe 1 (ha)	Classe 2 (ha)		
FONTAINE-CHAALIS	6054541010	GV010 La chappelle	4,60			4,60		
FONTAINE-CHAALIS	6054541101	GV101 Fontaine chaalis	8,30			8,30		
FONTAINE-CHAALIS	6054542001	GW001 La bultée	19,91			19,91		*
FONTAINE-CHAALIS	6054542002	GW002 La Couture Saint Guillaume	10,13			10,13		
FOUILLEUSE	6054781011	FW011	1,63	1,63			AEP	*
FOUILLEUSE	6054781016	FW016	8,62	8,62			AEP	
FOUILLEUSE	6054530103	GI103	0,10			0,10		
FOUILLEUSE	6054530104	GI104	0,13			0,13		
FRANCIERES	6054526001	GE001 Le petit muid	27,05	2,51		24,54	Hab	
FRANCIERES	6054526002	GE002 Le bois de Fresnel	16,91	16,91			Sol NC	*
FRANCIERES	6054526003	GE003 Les hautes bornes	38,75	2,07	4,64	32,04	Hab	
FRANCIERES	6054526004	GE004 La croix Saint Gilles	14,78		0,77	14,01		*
FRANCIERES	6054526005	GE005 Le montoir	11,91	1,15		10,76	Hab	
FRANCIERES	6054526006	GE006 Le puit de Fresnel	13,69	1,91		11,78	Hab	
FRANCIERES	6054539002	HB002 La croix Saint Gilles	29,68			29,68		
FRANCIERES	6054539004	HB004 Le montoir	6,16			6,16		
FRANCIERES	6054539005	HB005 Le lion Pieg	34,17	1,95		32,22	Hab	
FRANCIERES	6054539006	HB006 Les Poiriers	4,37	0,93		3,44	Hab	
FRANCIERES	6054539007	HB007 Clos des moines	2,02			2,02		
FRANCIERES	6054539010	HB010 Pâturage	8,50	4,41		4,09	Hab	
FRANCIERES	6054539011	HB011 La vallée madame	16,98		3,00	13,98		
FRANCIERES	6054539012	HB012 La Route de Remy	24,67			24,67		*
FRANCIERES	6054539016	HB016 Les pommiers	5,26	0,25		5,01	Hab	
FRANCIERES	6054539017	HB017 Clos barré	4,94	0,51		4,43	Hab	
FRANCIERES	6054539018	HB018 Le Chauffour	19,28			19,28		
FRANCIERES	6054539019	HB019 Le chemin de Monchy	24,09			24,09		*
FRANCIERES	6054540001	GU001	19,05		19,05			
FRANCIERES	6054540002	GU002	6,50			6,50		
FRANCIERES	6054540006	GU006	9,00			9,00		*
FRANCIERES	6054581001	HE001	2,43	2,43			Hab	
FRANCIERES	6054581003	HE003	4,00	1,43		2,57	Hab	
FRANCIERES	6054581004	HE004	6,40			6,40		
FRANCIERES	6054581008	HE008	10,20	0,34		9,86	Hab	
FRANCIERES	6054581009	HE009	15,30			15,30		
FRANCIERES	6054581029	HE029	17,70	0,11	7,28	10,31	Hab	
FRANCIERES	6054581030	HE030	7,33	2,05	1,96	3,32	Hab	
FRANCIERES	6054581102	HE102	0,45		0,45			
FRESNIERES	6054529050	GI050 Le château	2,18		2,18			
FRESNIERES	6054529052	GI052 Le bois d'éloges	2,55		2,55			
FRESNIERES	6054529053	GI053 Le buvier	3,95		3,95			
FRETOY-LE-CHATEAU	6054533124	GL124	1,68			1,68		
FRETOY-LE-CHATEAU	6054533126	GL125 Les gaillets-haut	6,76			6,76		
GOURNAY-SUR-ARONDE	6054525101	GD101 Petite malassise	30,31		3,52	26,79		
GOURNAY-SUR-ARONDE	6054525107	GD107 Petit fond	2,73			2,73		
GOURNAY-SUR-ARONDE	6054525108	GD108 Petit cheval droit	14,06		5,09	8,97		
GOURNAY-SUR-ARONDE	6054525110	GD110 Petit ménager	23,25			23,25		
GOURNAY-SUR-ARONDE	6054536008	GO008 La pièce Gibert	7,46		4,54	2,92		
GRANDFRESNOY	6054539128	FY028	2,10			2,10		
GRANDFRESNOY	6054784028	FY052	6,67			6,67		

# SOCIETE GREENFIELD SAS A CHATEAU-THIERRY

## EXTENSION DU PLAN D'EPANDAGE DU CALCIFIELD

Département de l'Oise - 2006

Commune	Parcelle			Aptitude à l'épandage			Contraintes	Point de référence
	Code Suivra	Nom de la parcelle	Surface (ha)	Classe 0 (ha)	Classe 1 (ha)	Classe 2 (ha)		
GRANDFRESNOY	6054784052	FY143	4,00	1,71		2,29	AEP	
GRANDFRESNOY	6054784143	HB128 Sacy Malpart	1,62	1,62			Hab	
GRANDVILLERS-AUX-BOIS	6054584001	HH001 Le chemin de Crésoussacq/de la neuville/le ha	34,58	2,83	10,34	21,41	Hab	*
GRANDVILLERS-AUX-BOIS	6054584003	HH003 La pointe farge	32,37	3,19	4,69	24,49	Hab	
GRANDVILLERS-AUX-BOIS	6054584004	HH004 Le moulin de Granvillers	11,65	3,52	0,94	7,19	Hab	
GRANDVILLERS-AUX-BOIS	6054584005	HH005 Les domaines	30,30		4,04	26,26		*
GRANDVILLERS-AUX-BOIS	6054584110	HH010 Le moulin de Rouvillers	31,67			31,67		*
GRANDVILLERS-AUX-BOIS	6054781111	HH111 Warnavillers	18,71			18,71		
GUISCARD	6022156057	HS057 Le bois Tranoy	3,70			3,70		
HAUTEFONTAINE	6099745001	IA001 La route d'Attichy	25,17			25,17		
HAUTEFONTAINE	6099745002	IA002 La glorielette	6,84			6,84		
HAUTEFONTAINE	6099745004	IA004 Saint Simon	4,09	1,17		2,92	Hab	
HAUTEFONTAINE	6099745008	IA008 La chef de la ville	2,63	0,62		2,01	Hab	
HEMEVILLERS	6054581002	HE002	2,98		2,98			
HOUDANCOURT	6054784024	FY023	2,16			2,16		
JONQUIERES	6054784059	FY059	1,13			1,13		
LA NEUVILLE-SUR-RESSONS	6054529029	GI029 Les mottes	4,03		4,03			
LA NEUVILLE-SUR-RESSONS	6054529030	GI030 Le long de l'autoroute	1,94			1,94		
LA NEUVILLE-SUR-RESSONS	6054529034	GI034 La butte	4,75			4,75		
LA NEUVILLE-SUR-RESSONS	6054529036	GI036 La vallée	1,78			1,78		
LA NEUVILLE-SUR-RESSONS	6054532006	GK006	4,00		4,00			
LA NEUVILLE-SUR-RESSONS	6054532007	GK007	20,30		20,30			
LA NEUVILLE-SUR-RESSONS	6054532008	GK008	1,00		0,50	0,50		
LA NEUVILLE-SUR-RESSONS	6054532104	GK104	11,00			11,00		
LA NEUVILLE-SUR-RESSONS	6054532105	GK105	7,16		7,16			
LA NEUVILLE-SUR-RESSONS	6054532110	GK110	1,88			1,88		
LA VILLENEUVE-SOUS-THURY	6061803020	DY020 Saule du curé	10,66		10,66			
LA VILLENEUVE-SOUS-THURY	6061803024	DY024 Vallot	13,40		13,40			
LA VILLENEUVE-SOUS-THURY	6001515016	EB016	19,48			19,48		
LACHELLE	6054586025	HO25 Les carmes	36,77			36,77		*
LACHELLE	6054586121	HO121	2,27		2,27			
LACHELLE	6054586122	HO122	4,53			4,53		
LAGNY	6055624038	HQ038 Le potelet	11,78			11,78		*
LAGNY	6055624039	HQ039 Le vivier	5,84			5,84		
LAGNY	6055624043	HQ043 Le buisson	10,96	0,72		10,24	Hab	
LAGNY	6055624045	HQ045 L'Épinette	3,53			3,53		
LANEUVILLEROY	6054584101	HH101 Petite	34,58			34,58		
LASSIGNY	6054529047	GI047 Les pâturages	14,82		14,82			
LATAULE	6054538001	HA001 Les fonds	20,15		4,79	15,36		*
LATAULE	6054538002	HA002 Les vignes	10,55			10,55		
LATAULE	6054538005	HA005	10,12	0,76		9,36	Hab	
LATAULE	6054538006	HA006 Le fief	27,48	1,84		25,64	Hab	*
LATAULE	6054538007	HA007 Le hangar fagnier	11,20	0,77		10,43	Hab	
LATAULE	6054538009	HA009 Le courtil	1,94			1,94		
LATAULE	6054538013	HA013 Le muid martineaud	15,01		2,28	12,73		
LATAULE	6054538014	HA014 Le château d'eau	7,73		1,79	5,94		
LATAULE	6054538015	HA015 Les 14 Minnes	23,88	0,27	7,88	15,73	Hab	*
LATAULE	6054538019	HA019 Le bois défriché	29,15	0,86		28,29	Hab	
LATAULE	6054538020	HA020 Le bout du cahier	8,15			8,15		

# SOCIETE GREENFIELD SAS A CHATEAU-THIERRY

## EXTENSION DU PLAN D'EPANDAGE DU CALCIFIELD

Département de l'Oise - 2006

Commune	Parcelle			Aptitude à l'épandage			Contraintes	Point de référence
	Code Suivra	Nom de la parcelle	Surface (ha)	Classe 0 (ha)	Classe 1 (ha)	Classe 2 (ha)		
LATAULE	6054538028	HA028 Le bois de la garenne	39,94		29,41	10,53		
LATAULE	6054538029	HA029 Le champ blanc/La vallée de Jean Lys/Derrière	39,83		33,82	6,01		
LATAULE	6054538030	HA030 La pâture de la somme d'or	43,82		25,96	17,86		*
LATAULE	6054782002	FX002	12,61		1,61	11,00		
LATAULE	6054782004	FX004	33,00		1,37	31,63		
LATAULE	6054782006	FX006	31,79			31,79		*
LATAULE	6054782007	FX007	8,85			8,85		
LATAULE	6054782008	FX008	12,79		7,26	5,53		
LATAULE	6054782103	FX103 Petite découpe	0,77			0,77		
LEVIGNEN	6005161052	EP052 Sente de Lévigren	2,00			2,00		
LEVIGNEN	6060046009	EG009 Barre	0,50			0,50		
LEVIGNEN	6060046010	EG010 Le chemin de Nanteuil	1,19			1,19		
LEVIGNEN	6088927002	HZ002 Chemin d'Ormoy	57,68			57,68		*
LEVIGNEN	6088927003	HZ003 La grande marnière	8,89			8,89		
LEVIGNEN	6088927004	HZ004 La barre	40,25			40,25		
LEVIGNEN	6088927005	HZ005 Le haut de Bargny	22,50			22,50		
LEVIGNEN	6088927007	HZ007 La haute borne	5,17	2,35		2,82	Hab	
LEVIGNEN	6088927008	HZ008 Le chemin de Betz	7,25			7,25		
LEVIGNEN	6088927009	HZ009 Le gué de Gombries	5,22			5,22		
MAREUIL-SUR-OURCQ	6061803022	DY022 Champagne	30,52			30,52		
MAREUIL-SUR-OURCQ	6099031001	EZ001 Vallot	25,32		25,32			
MAREUIL-SUR-OURCQ	6099031002	EZ002 Villeneuve	2,45			2,45		
MARGNY-LES-COMPIEGNE	6054586020	H0020 La justice	33,07			33,07		
MARGNY-LES-COMPIEGNE	6054586023	H0023 Champ haran	25,56			25,56		
MARGNY-LES-COMPIEGNE	6054586024	H0024 Le champ d'aviation	29,81			29,81		
MARGNY-LES-COMPIEGNE	6054586026	H0026 L'hangar rouge	22,42	0,31		22,11	Hab	*
MARGNY-LES-COMPIEGNE	6054586027	H0027 Corballeu	35,26	0,26		35,00	Hab	*
MARGNY-LES-COMPIEGNE	6054586029	H0029 Château des alouettes	17,53		17,53			
MARGNY-SUR-MATZ	6012335009	IH009 Au delà de l'eau	8,83	0,40		8,43	CE	
MARGNY-SUR-MATZ	6012335021	IH021 Au delà de l'eau	1,50			1,50		
MARGNY-SUR-MATZ	6012335023	IH023 Pré des mottes	7,81		2,44	5,37		
MARGNY-SUR-MATZ	6054537015	GP015 La route de ressons	4,02		1,02	3,00		
MARGNY-SUR-MATZ	6054537016	GP016 Clos du seigneur	6,83		1,60	5,23		
MARQUEGLISE	6012335003	IH003 Les longues mines	10,49			10,49		
MARQUEGLISE	6012335013	IH013 Le chemin de Portes	14,38			14,38		*
MARQUEGLISE	6012335017	IH017 Le chemin d'Antheuil	7,12			7,12		
MARQUEGLISE	6012335019	IH019 Le chemin de Loge	3,91			3,91		
MARQUEGLISE	6022478001	I1001 Le chemin de Loge	10,30			10,30		
MARQUEGLISE	6022478002	I1002 Le chemin de Portes	11,29			11,29		
MARQUEGLISE	6022478007	I1007 Le chemin d'Antheuil	2,88			2,88		
MARQUEGLISE	6022478020	I1020 La fontaine	7,72			7,72		*
MARQUEGLISE	6054534001	GM001	12,06		4,01	8,05		
MARQUEGLISE	6054537001	GPC01 Peuple France	7,19			7,19		
MARQUEGLISE	6054537003	GPC03 Chemin du cressier	21,83			21,83		*
MARQUEGLISE	6054537007	GPC07 Les sols	13,94	0,51		13,43	Hab	
MARQUEGLISE	6054537008	GPC08 La croissette	0,56	0,56			Hab	
MARQUEGLISE	6054537009	GPC09 Le ravet	2,34			2,34		
MARQUEGLISE	6054537011	GPC11 Vivray haut	2,80			2,80		
MARQUEGLISE	6054537025	GPC25 Le chemin de braisnes	3,86			3,86		



# SOCIETE GREENFIELD SAS A CHATEAU-THIERRY

## EXTENSION DU PLAN D'EPANDAGE DU CALCIFIELD

Département de l'Oise - 2006

Commune	Parcelle			Aptitude à l'épandage			Contraintes	Point de référence
	Code Suivra	Nom de la parcelle	Surface (ha)	Classe 0 (ha)	Classe 1 (ha)	Classe 2 (ha)		
MERY-LA-BATAILLE	6012335018	IH018 Méry	9,47			9,47		
MERY-LA-BATAILLE	6054782106	FX106 Mery la bataille	1,09			1,09		
MONCHY-HUMIERES	6054523003	GB003 La justice/La sablière	23,86		7,55	16,31		
MONCHY-HUMIERES	6054523004	GB004 Les larès	6,16		6,16			
MONCHY-HUMIERES	6054536001	GO001 Le guidon	34,69			34,69		*
MONCHY-HUMIERES	6054536003	GO003 La barrière	12,74		0,65	12,09		
MONCHY-HUMIERES	6054536004	GO004 Les 4 nuits	18,88			18,88		
MONCHY-HUMIERES	6054536005	GO005 Les 26 minnes	15,70			15,70		
MONCHY-HUMIERES	6054536007	GO007 Les châtaigniers	22,13		17,14	4,99		*
MONCHY-HUMIERES	6054536010	GO010 La porte du mail	6,54	1,38	5,16		AEP	
MONCHY-HUMIERES	6054537018	GP018 Clos prénoise	1,55	0,51	1,04		Hab	
MONCHY-HUMIERES	6054537019	GP019 Le bois	18,48		3,67	14,81		
MONCHY-HUMIERES	6054537021	GP021 Les 3 Tilleuls	2,59			2,59		
MONTIERS	8054524022	GC022 Au delà de l'eau	10,32			10,32		
MONTIERS	8054524123	GC123 Champ bleu	0,08			0,08		
MONT-L'EVEQUE	6054542007	GW007 La pointe du Génétray	2,25			2,25		
MONT-L'EVEQUE	6054542108	GW108 La remise à coulon	14,83			14,83		
MORTEMER	6054523010	GB010 L'ornelet	6,04		6,04			
MORTEMER	6054523131	GB131 Mortemer	2,83			2,83		
MORTEMER	6054532017	GK017 Mortemer	16,39			16,39		
MORTEMER	6054532116	GK116 Mortemer	2,00		2,00			
MORTEMER	6054535019	GN019 Mortemer les vignes	21,95	0,20		21,75	Hab	
MORTEMER	6054535020	GN020 L'ornelet	15,34		2,57	12,77		*
MORTEMER	6054535022	GN022 Le calvaire	12,86		12,86			
MORTEMER	6054535024	GN024 La forêt	11,41			11,41		
MORTEMER	6054535026	GN026 Derrière les sapins	7,00		7,00			
MORTEMER	6054535033	GN033 Derrière la ferme	1,80	0,49	1,31		Hab	
MOYENNEVILLE	6054890001	HG001 Caternage	20,47		20,47			
MOYENNEVILLE	6054890003	HG003 Garenne dépôt	29,17			29,17		
MOYENNEVILLE	6054890004	HG004 Vallée de gourmay/les 50 minnes	57,60			57,60		*
MOYENNEVILLE	6054890005	HG005 Les pentes	13,34	3,47		9,87	Hab + CE	
MOYENNEVILLE	6054890009	HG009 Les voies de montières	12,00			12,00		*
MOYVILLERS	6054784042	FY042	12,31			12,31		
MOYVILLERS	6054784043	FY043	16,23	5,28		10,95	AEP	
MUIRANCOURT	6054533021	GL021 La grange	2,28		1,67	0,61		
MUIRANCOURT	6054533022	GL022 La cloye	11,91	1,14	4,88	5,89	Hab + CE	*
MUIRANCOURT	6054533023	GL023	13,78	1,85	7,39	4,54	CE	
MUIRANCOURT	6054533024	GL024 L'hermitage	62,12	1,52	7,22	53,38	Hab + CE	
MUIRANCOURT	6054533025	GL025 Les gaillets bas	6,22			6,22		
MUIRANCOURT	6054533026	GL026 Fontaine à chien	3,15		3,15			
MUIRANCOURT	6054533027	GL027 Petit jouy	3,18			3,18		
MUIRANCOURT	6054533028	GL028 Les jouys	21,25	1,32	17,25	2,68	Hab	
MUIRANCOURT	6054533029	GL029 Pont la rue	10,42	10,42			Hab + CE	
MUIRANCOURT	6054533031	GL031 La grange	1,90	0,74	0,25	0,91	Hab	
MUIRANCOURT	6054533032	GL032 La cantine	7,33	0,96		6,37	Hab	
MUIRANCOURT	6054533033	GL033 Riez	3,58			3,58		
MUIRANCOURT	6054533034	GL034 Cappel	4,06	0,36		3,70	CE	
MUIRANCOURT	6054533035	GL035 La glaisière	36,58	3,40	7,31	25,87	Hab + CE	
NANTEUIL-LE-HAUDOUIN	6054543001	GX001 La marrière	5,62			5,62		

# SOCIETE GREENFIELD SAS A CHATEAU-THIERRY

## EXTENSION DU PLAN D'EPANDAGE DU CALCIFIELD

Département de l'Oise - 2006

Commune	Parcelle			Aptitude à l'épandage			Contraintes	Point de référence
	Code Suivra	Nom de la parcelle	Surface (ha)	Classe 0 (ha)	Classe 1 (ha)	Classe 2 (ha)		
NANTEUIL-LE-HAUDOUIN	6054543003	GX003 Le Génitel	89,20			89,20		*
NANTEUIL-LE-HAUDOUIN	6054543005	GX005 La croix d'ognes	40,83			40,83		*
NANTEUIL-LE-HAUDOUIN	6054543008	GX008 Les hautes mers	92,45	3,24		89,21		*
NANTEUIL-LE-HAUDOUIN	6055407001	EE001 La belle Hélène	2,67			2,67		
NANTEUIL-LE-HAUDOUIN	6011578022	IC022	15,80			15,80		
NEUFCHELLES	6052447012	HY012 La croix Saint Fiacre	4,72	1,12		3,60	Hab	
NEUFCHELLES	6052447052	HY052 L'Eglantier	8,07	4,47		3,60	AEP	
NEUFVY-SUR-ARONDE	6054538129	HA129 Découpe 29	23,25		18,86	4,39		
NEUFVY-SUR-ARONDE	6054781001	FW001	9,87	2,40		7,47		
NEUFVY-SUR-ARONDE	6054781002	FW002	64,88	2,02		62,86		
NEUFVY-SUR-ARONDE	6054781003	FW003	0,91			0,91		
NEUFVY-SUR-ARONDE	6054781004	FW004	16,81			16,81		*
NEUFVY-SUR-ARONDE	6054781005	FW005	32,08			32,08		
NEUFVY-SUR-ARONDE	6054781006	FW006	43,84		20,60	23,24		
NEUFVY-SUR-ARONDE	6054781007	FW007	17,12		15,68	1,44		
NEUFVY-SUR-ARONDE	8054524016	GC016	20,06	3,16		16,90		
NOROY	6054530018	GI018 Le pylone	2,00			2,00		
OGNES	6011578002	IC002	11,80			11,80		
OGNES	6011578003	IC003	36,50			36,50		
OGNES	6011578005	IC005	0,50			0,50		
OGNES	6011578007	IC007	21,96	0,31		21,65	Hab	
OGNES	6011578008	IC008	11,16	1,00		10,16	Hab	
OGNES	6011578010	IC010	9,88			9,88		
OGNES	6011578016	IC016	7,65	1,71		5,94	Hab	
OGNES	6011578017	IC017	23,45			23,45		
OGNES	6011578018	IC018	8,45			8,45		
OGNES	6011578020	IC020	6,27			6,27		
OGNES	6011578021	IC021	5,10	0,61		4,49	Hab	
OGNES	6022664006	IB006	16,49			16,49		
OGNES	6022664008	IB008	1,88			1,88		
OGNES	6022664010	IB010	20,06			20,06		
OGNES	6022664015	IB015	19,69		2,71	16,98		
OGNES	6022664016	IB016	27,05			27,05		
OGNES	6022664017	IB017	11,43			11,43		
ORMOY-VILLERS	6054544001	GY001 Le hacco	11,46		11,46			
ORMOY-VILLERS	6054544002	GY002 La fosse aux loups	2,28		2,28			
ORMOY-VILLERS	6054544003	GY003 Deprofondis	25,29	4,29	6,47	14,53	Hab	*
ORMOY-VILLERS	6054544004	GY004 La pâture	1,96	1,96			Hab	
ORMOY-VILLERS	6054544005	GY005 Le terry	2,93	2,93			Hab	
ORMOY-VILLERS	6054544006	GY006 Ligne de Mareuil	2,28	0,54		1,74	Hab	
ORMOY-VILLERS	6054544007	GY007 Fond du bris du parc	11,71		5,82	5,89	Hab	
ORMOY-VILLERS	6054544008	GY008 Chemin de chaumont	23,81		20,30	3,51		
ORMOY-VILLERS	6054544009	GY009 Chemin de Versigny	3,01	0,86		2,15	Hab	
ORMOY-VILLERS	6054544010	GY010 Fond du bois du parc	3,24		3,24			
ORMOY-VILLERS	6054544011	GY011 Le milier	27,74		3,06	24,68		
ORMOY-VILLERS	6054544012	GY012 Bois de l'eau	9,21			9,21		
ORMOY-VILLERS	6054582003	HI003 Le clos de villers	19,63	0,88		18,75	Hab	
ORMOY-VILLERS	6054582004	HI004 Le gros buisson	18,35			18,35		
ORMOY-VILLERS	6054582006	HI006 La ligne de Compiègne	6,93			6,93		

# SOCIETE GREENFIELD SAS A CHATEAU-THIERRY

## EXTENSION DU PLAN D'EPANDAGE DU CALCIFIELD

Département de l'Oise - 2006

Commune	Parcelle			Aptitude à l'épandage			Contraintes	Point de référence
	Code Suijra	Nom de la parcelle	Surface (ha)	Classe 0 (ha)	Classe 1 (ha)	Classe 2 (ha)		
ORMOY-VILLERS	6054582007	HI007 Le chemin de Baron	4,72			4,72		
ORMOY-VILLERS	6054582008	HI008 Le haquot	33,06	2,37	28,99	1,70	Hab	*
ORMOY-VILLERS	6054582009	HI009 Le chenet	7,27	0,87	6,40		Hab	
ORMOY-VILLERS	6054582011	HI011 La vallée	2,69			2,69		
ORMOY-VILLERS	6054585102	HI102 Bas	14,59			14,59		
ORMOY-VILLERS	6054585110	HI110 Petite	0,48			0,48		
ORVILLERS-SOREL	6054532011	GK011 Les fonds	15,00		2,04	12,96		
ORVILLERS-SOREL	6054532012	GK012 Les fonds	2,75		1,86	0,89		
ORVILLERS-SOREL	6054532014	GK014 Conchy	18,54	6,46	6,01	6,07	AEP	
ORVILLERS-SOREL	6054532016	GK016 Presles	11,84		11,84			*
ORVILLERS-SOREL	6054532018	GK018 Berlan	13,95	13,95			Soi NC	
ORVILLERS-SOREL	6054532019	GK019 Cauchois	0,90		0,90			
ORVILLERS-SOREL	6054532020	GK020 Sablon	2,50			2,50		
ORVILLERS-SOREL	6054532113	GK113 Biermont	3,18			3,18		
ORVILLERS-SOREL	6054533010	GL010	18,12		10,25	7,87		
ORVILLERS-SOREL	6054535001	GN001 La croissette	1,09			1,09		
ORVILLERS-SOREL	6054535002	GN002 Le parc	4,41		4,41			
ORVILLERS-SOREL	6054535003	GN003 La perte d'eau	6,53			6,53		
ORVILLERS-SOREL	6054535004	GN004 L'épinette	8,29			8,29		
ORVILLERS-SOREL	6054535005	GN005 Pont trouvé	3,76		3,76			
ORVILLERS-SOREL	6054535006	GN006 Sous le vieux château	6,17		1,97	4,20		*
ORVILLERS-SOREL	6054535007	GN007 L'épinette	2,20			2,20		
ORVILLERS-SOREL	6054535008	GN008 Les près cathy	5,34		5,34			
ORVILLERS-SOREL	6054535009	GN009 Le roi david	9,25		5,93	3,32		
ORVILLERS-SOREL	6054535010	GN010 La butte	2,35		0,59	1,76		
ORVILLERS-SOREL	6054535012	GN012 Les 3 minnes	3,65			3,65		
ORVILLERS-SOREL	6054535013	GN013 Le clos	10,05	3,00		7,05	Hab	
ORVILLERS-SOREL	6054535015	GN015 Le moulin de sorel	8,38		6,14	2,24		
ORVILLERS-SOREL	6054535119	GN119 Petite	2,03		2,03			
PEROY-LES-GOMBRIES	6055407002	EE002 Petite défonce	3,83			3,83		
PRONLEROY	6054530115	GJ115 Les 40 mines	0,42			0,42		
PRONLEROY	6054530014	GI014	3,83			3,83		
REMY	6054539111	GU005	6,95			6,95		
REMY	6054540005	HB111 La vallée madame bas	13,03			13,03		
REMY	6054581011	HE011	10,95			10,95		
RESSONS-SUR-MATZ	6054532005	GK005	30,34		19,52	10,82		
RESSONS-SUR-MATZ	6054532103	GK103	5,88		5,88			
RESSONS-SUR-MATZ	6054545009	GZ009 TGV	23,40			23,40		
RESSONS-SUR-MATZ	6054580006	HC006 Pointe du gaz	2,31		2,31			
RESSONS-SUR-MATZ	6054580010	HC010 T.G.V.	16,10			16,10		
RESSONS-SUR-MATZ	6054580101	HC101 Route de Ressons	6,54	0,78		5,76	Hab	
RESSONS-SUR-MATZ	6054580102	HC102 La boucle	2,69			2,69		
RICQUEBOURG	6054529032	GI032 Les fonds	10,16		4,11	6,05		*
RICQUEBOURG	6054529062	GI062 La vallée	2,32			2,32		
ROSOY-EN-MULTIEN	6045870009	GA009 La côte au chat	12,49		12,49			
ROSOY-EN-MULTIEN	6045870105	GA105	18,50	0,56		17,94	CE	
ROUVILLE	6054585001	HI001 Les justices	30,84	3,21		27,63	Hab	
ROUVILLE	6054585002	HI002 Le chemin de meunier/les 40 Ha	24,57			24,57		*
ROUVILLE	6054585010	HI010 La garenne	2,32			2,32		

# SOCIETE GREENFIELD SAS A CHATEAU-THIERRY

## EXTENSION DU PLAN D'EPANDAGE DU CALCIFIELD

Département de l'Oise - 2006

Commune	Parcelle			Aptitude à l'épandage			Contraintes	Point de référence
	Code Suivra	Nom de la parcelle	Surface (ha)	Classe 0 (ha)	Classe 1 (ha)	Classe 2 (ha)		
ROUVILLERS	6054526101	GE101 Petite	6,44		3,36	3,08		
ROUVILLERS	6054527002	GF002 Le chemin de Moyenneville	32,52	0,43		32,09	Hab	
ROUVILLERS	6054527003	GF003 Le chemin d'Hémévillers	91,55	3,64		87,91	Hab	*
ROUVILLERS	6054527004	GF004 Entre les 2 chemins	30,04	0,27		29,77	Hab	
ROUVILLERS	6054527005	GF005 Le chemin noir	60,74	60,74			Sol NC	*
ROUVILLERS	6054527006	GF006	1,92			1,92		
ROUVILLERS	6054527007	GF007 Derrière la ligne	30,58			30,58		*
ROUVILLERS	6054527008	GF008 Face ferme	35,42	1,28		34,14	Hab	
ROUVILLERS	6054584011	HH11 Warnavillers	16,35			16,35		
ROUVILLERS	6054584110	HH110 Le moulin de Rouvillers	2,06			2,06		
ROUVRES-EN-MULTIEN	6052447001	HY001 La Hayette	29,99	0,47		29,52	Hab	*
ROUVRES-EN-MULTIEN	6052447002	HY002 L'Eglantier	19,00	1,55		17,45	Hab	
ROUVRES-EN-MULTIEN	6052447003	HY003 L'Ormelet	17,94	0,88		17,06	Hab	
ROUVRES-EN-MULTIEN	6052447004	HY004 La fosse à Toy	42,54	1,14		41,40	Hab	*
ROUVRES-EN-MULTIEN	6052447005	HY005 Les bleus	5,08			5,08		
ROUVRES-EN-MULTIEN	6052447006	HY006 Les bleus	6,73			6,73		
ROUVRES-EN-MULTIEN	6052447007	HY007 La molière	2,33			2,33		
ROUVRES-EN-MULTIEN	6052447008	HY008 Rosoy	9,87	0,62		9,25	CE	
ROYE-SUR-MATZ	6054523015	GB015 La chaussée	0,91		0,91			
ROYE-SUR-MATZ	6054529001	GI001 Chauffour	21,05			21,05		
ROYE-SUR-MATZ	6054529002	GI002 Fosse aux loups	11,45			11,45		*
ROYE-SUR-MATZ	6054529003	GI003 Les fonds de roy sur matz	11,70	2,15		9,55	Hab	
ROYE-SUR-MATZ	6054529004	GI004 Le moulin	8,65	2,30		6,35	Hab	
ROYE-SUR-MATZ	6054529005	GI005 Le dodero	8,05	2,93		5,12	Hab + CE	
ROYE-SUR-MATZ	6054529006	GI006 Le poirier	3,57			3,57		
ROYE-SUR-MATZ	6054529007	GI007 Le marais	3,87	0,55		3,32	Hab	
ROYE-SUR-MATZ	6054529009	GI009 Les usages	3,38			3,38		
ROYE-SUR-MATZ	6054529010	GI010 La petite marre	1,34			1,34		
ROYE-SUR-MATZ	6054529011	GI011 La petite marre	1,34			1,34		
ROYE-SUR-MATZ	6054529012	GI012 Le berchot	6,60			6,60		
ROYE-SUR-MATZ	6054529018	GI018 Les longs champs	12,80		12,80			
ROYE-SUR-MATZ	6054529019	GI019 Les longs champs	2,70		2,70			
ROYE-SUR-MATZ	6054529020	GI020 Le clos du roi	2,00		2,00			
ROYE-SUR-MATZ	6054529027	GI027 Les fosses de bevaigne	0,87			0,87		
ROYE-SUR-MATZ	6054529028	GI028 Les usages	0,95			0,95		
SACY-LE-PETIT	6054539028	HB028 Sacy Malpart	2,81	2,81			Hab	
SACY-LE-PETIT	6054539031	HB031 Sacy	5,26			5,26		
SACY-LE-PETIT	6054540007	GU007	5,23			5,23		
SACY-LE-PETIT	6054540008	GU008	4,02			4,02		
SACY-LE-PETIT	6054581005	HE005	2,05			2,05		*
SACY-LE-PETIT	6054582003	HF003 Chemin de blincourt	4,02	0,15		3,87	Hab	
SACY-LE-PETIT	6054582006	HF006 Le grillier	5,54	1,36		4,18	Hab	
SACY-LE-PETIT	6054784001	FY001	11,20			11,20		
SACY-LE-PETIT	6054784004	FY004	9,20			9,20		
SACY-LE-PETIT	6054784005	FY005	11,35	2,55		8,80	Hab	
SACY-LE-PETIT	6054784006	FY006	9,60	1,17		8,43	Hab	*
SACY-LE-PETIT	6054784008	FY008	2,20			2,20		
SACY-LE-PETIT	6054784009	FY009	6,14	0,63		5,51	Hab	
SACY-LE-PETIT	6054784010	FY010	11,17			11,17		

# SOCIETE GREENFIELD SAS A CHATEAU-THIERRY

## EXTENSION DU PLAN D'EPANDAGE DU CALCIFIELD

Département de l'Oise - 2006

Commune	Parcelle			Aptitude à l'épandage			Contraintes	Point de référence
	Code Suivra	Nom de la parcelle	Surface (ha)	Classe 0 (ha)	Classe 1 (ha)	Classe 2 (ha)		
SACY-LE-PETIT	6054784034	FY034	1,36			1,36		
SACY-LE-PETIT	6054784063	FY063	4,72			4,72		
SACY-LE-PETIT	6054529111	FY111	0,59			0,59		
SAINT MARTIN LONGUEAU	6054784018	FY018	3,95			3,95		
SAINT MARTIN LONGUEAU	6054784021	FY021	1,55			1,55		
SILLY-LE-LONG	6011578120	IC120	6,27			6,27		
THURY-EN-VALOIS	6001515066	EB066 La vallée Martin	29,00			29,00		
TRUMILLY	6051109001	FD001 Balisy	28,01			28,01		
TRUMILLY	6051109002	FD002 Mare du chemin de Crépy	33,08	1,73		31,35	Hab	
TRUMILLY	6051109004	FD004 La course au lièvre	15,16	4,10		11,06	Hab	
TRUMILLY	6051109005	FD005 La croix Saint Pierre	6,81	2,33		4,48	Hab	
VARINFOY	6052447010	HY010 La folie	2,60			2,60		
VARINFOY	6052447015	HY015 La folie	10,60			10,60		
VARINFOY	6052447016	HY016 La folie	5,63			5,63		
VARINFOY	6052447017	HY017 La folie	8,05			8,05		
VARINFOY	6052447018	HY018 La folie	2,02			2,02		
VENETTE	6054586028	H0028 Devant la ferme	37,82			37,82		
VENETTE	6054586126	H0126	18,67	1,30		17,37	Hab	
VENETTE	6054586127	H0127	13,70	2,01		11,69	Hab	
VENETTE	6054586129	H0129	4,91		4,91			
VIGNEMONT	6054534012	GM012 Mon oncle	1,33	1,33			Hab	*
VIGNEMONT	6054534110	GM110 Vignemont	3,60			3,60		
VIGNEMONT	6054537033	GP033 Chemin vert	2,29	1,31		0,98	Hab	
VIGNEMONT	6054537111	GP111 Vivray bas	2,80			2,80		
VILLERS-SAINT-GENEST	6053101012	EN012 Chemin de Puisieux	26,29			26,29		
VILLERS-SAINT-GENEST	6053101063	EN063 Le Troncay	11,00			11,00		
VILLERS-SAINT-GENEST	6053144014	EO014 Le chemin de Puisieux	5,26			5,26		
VILLERS-SAINT-GENEST	6053144063	EO063 Les fourneux	4,00			4,00		
VILLERS-SAINT-GENEST	6055407003	EE003 Grande défonce	24,79			24,79		
VILLERS-SAINT-GENEST	6055407005	EE052 Petite défonce	8,95			8,95		
<b>Total</b>			<b>9615,16</b>	<b>602,88</b>	<b>1475,58</b>	<b>7536,70</b>		

Hab = Habitations  
 aptage d'Alimentation en Eau Potable  
 CE = Cours d'Eau

Sol NC = Sol Non-Conforme à l'épandage  
 Sol = Contraintes pédologiques  
 \* = Point de référence

Vu pour être annexé à mon arrêté en date de ce jour  
 Pour le préfet et par délégation,  
 la chef de bureau,

  
 Mireille Auregan

PREFECTURE DE L'AISE  
 DLP - ENV

Vu pour être annexé à mon arrêté  
 en date de ce jour  
 Laon, le 15 OCT. 2007

Le Préfet,



Stéphane FRATACCI