



Liberté • Égalité • Fraternité  
RÉPUBLIQUE FRANÇAISE

PREFECTURE DE L' AISNE

DIRECTION DES LIBERTES PUBLIQUES  
BUREAU DE L'ENVIRONNEMENT  
ET DU CADRE DE VIE

Réf n°: 1749 bis

Affaire suivie par : Mme Clothilde DUVIIGNAUD  
Tél.03.23.21.83.14  
Mel : Bureau.ENVIRONNEMENT@aisne.pref.gouv.fr

**IC/2007/018**

**Arrêté complémentaire autorisant l'épandage agricole des boues générées par la station d'épuration des eaux résiduaires de la société TEREOS à ORIGNY-SAINTE-BENOITE**

**LE PREFET DE L' AISNE,  
Chevalier de la Légion d'Honneur,**

- Vu** le code de l'environnement et notamment le titre 1er du livre V ;
- Vu** le code national de bonnes pratiques agricoles ;
- Vu** la loi n° 64.1245 du 16 décembre 1964 relative au régime et à la répartition des eaux et à la lutte contre la pollution modifiée par la loi n° 92.3 du 3 janvier 1992 sur l'eau ;
- Vu** la loi n° 79-595 du 13 juillet 1979 relative à l'organisation du contrôle des matières fertilisantes et des supports de culture ;
- Vu** la loi n° 92.3 du 3 janvier 1992 modifiée sur l'eau ;
- Vu** la loi n° 95-101 du 2 février 1995 relative au renforcement de la protection de l'environnement ;
- Vu** le décret n° 53-578 du 20 mai 1953 modifié, relatif à la nomenclature des installations classées ;
- Vu** le décret n° 77-1133 du 21 septembre 1977 modifié relatif aux installations classées pour la protection de l'environnement ;
- Vu** l'arrêté ministériel du 2 février 1998 modifié relatif aux prélèvements et à la consommation d'eau, ainsi qu'aux émissions de toutes natures des Installations Classées pour la Protection de l'Environnement soumises à autorisation ;
- Vu** l'arrêté préfectoral du 19 octobre 1990 complété par plusieurs arrêtés complémentaires et l'arrêté du 2 juin 2006 réglementant les activités de la société TEREOS sur le territoire de la commune d'ORIGNY-SAINTE-BENOITE ;
- Vu** la demande présentée le 18 octobre 2005 par la société TEREOS, dont le siège social est situé, 11 rue Pasteur à ORIGNY-SAINTE-BENOITE (02390), en vue d'obtenir la régularisation administrative de l'épandage de boues issues de la station d'épuration de l'usine ;
- Vu** le dossier déposé à l'appui de sa demande ;
- Vu** la décision en date du 21 mars 2006 du président du tribunal administratif d'Amiens portant désignation des membres de la commission d'enquête ;

**Vu** l'arrêté préfectoral en date du 10 avril 2006 ordonnant l'organisation d'une enquête publique du 9 mai 2006 au 9 juin 2006 inclus sur le territoire des communes de BERNOT, BRISSY-HAMEGICOURT, CHATILLON-SUR-OISE, ITANCOURT, MEZIERES-SUR-OISE, URVILLERS, CHEVRESIS-MONCEAU, LA FERTE-CHEVRESIS, NEUVILLETTE, ORIGNY-SAINTE-BENOITE, PARPEVILLE, PLEINE-SELVE, REGNY, RENANSART, RIBEMONT, SERY-LES-MEZIERES, SISSY, SURFONTAINE, THENELLES, VILLERS-LE-SEC, FIEULAINE, FONTAINE-NOTRE-DAME, HOMBLIERES, MARCY, MESNIL-SAINT-LAURENT, NEUVILLE-SAINT-AMAND et ROUVROY ;

**Vu** l'accomplissement des formalités d'affichage de l'avis d'enquête publique réalisées dans les communes concernées ;

**Vu** la publication en date du 20 avril 2006 de cet avis dans deux journaux locaux ;

**Vu** les registres d'enquête publique et l'avis de la commission d'enquête ;

**Vu** les avis émis par les conseils municipaux ;

**Vu** les avis exprimés par les différents services et organismes consultés ;

**Vu** le rapport et les propositions de l'inspection des installations classées en date du 20 novembre 2006 ;

**Vu** l'avis du Conseil départemental de l'environnement et des risques sanitaires et technologiques lors de la séance du 15 décembre 2006 ;

Le pétitionnaire entendu,

**CONSIDERANT** qu'en application des dispositions de l'article L.512-1 du code de l'environnement, l'autorisation ne peut être accordée que si les dangers ou inconvénients peuvent être prévenus par des mesures que spécifie l'arrêté préfectoral ;

**CONSIDERANT** qu'il convient, conformément aux articles 18 et 20 du décret n° 77-1133 du 21 septembre 1977 d'imposer à la société TEREOS toutes les prescriptions complémentaires encadrant l'épandage agricole des boues générées par sa station d'épuration afin d'assurer la protection des intérêts mentionnés à l'article L.511-1 du code de l'environnement susvisé ;

**CONSIDERANT** que les conditions légales de délivrance de l'autorisation sont réunies ;

Sur proposition de la Secrétaire générale de la préfecture de l'Aisne ;

## **ARRÊTE :**

### **Article 1**

Sous réserve du droit des tiers, la société TEREOS, sise 11 rue Pasteur 02390 ORIGNY-SAINTE-BENOITE, est autorisée à procéder à l'épandage agricole des boues issues de sa station d'épuration dans les conditions fixées par le présent arrêté et ses annexes sur le territoire des communes suivantes : BERNOT, BRISSY-HAMEGICOURT, CHATILLON-SUR-OISE, CHEVRESIS-MONCEAU, FIEULAINE, FONTAINE-NOTRE-DAME, HOMBLIERES, ITANCOURT, LA FERTE-CHEVRESIS, MARCY, MESNIL-SAINT-LAURENT, MEZIERES-SUR-OISE, NEUVILLE-SAINT-AMAND, NEUVILLETTE, ORIGNY-SAINTE-BENOITE, PARPEVILLE, PLEINE-SELVE, REGNY, RENANSART, RIBEMONT, ROUVROY, SERY-LES-MEZIERES, SISSY, SURFONTAINE, THENELLES, URVILLERS, VILLERS-LE-SEC.

### **Article 2**

Un chapitre 8.14 est ajouté au titre 8 « Conditions particulières applicables à certaines installations de l'établissement » de l'arrêté préfectoral du 2 juin 2006 susvisé.

Les dispositions du chapitre 8.14 sont précisées en annexe 1 au présent arrêté.

### **Article 3**

Des annexes 2a, 2b et 2c sont ajoutées à l'arrêté préfectoral du 2 juin 2006 susvisé. Ces annexes sont jointes au présent arrêté.

### **Article 4**

En matière de voies et délais de recours, la présente décision peut être déférée au Tribunal administratif d'AMIENS, 14 rue Lemerchier, 80011 AMIENS cedex dans un délai de deux mois à compter de sa notification par l'exploitant et dans un délai de quatre ans à compter de sa publication par les tiers, personnes physiques ou morales, intéressés en raison des inconvénients ou dangers que le fonctionnement de l'installation présente (article L 514-6 du code de l'environnement).

### **Article 5**

Conformément aux dispositions de l'article 21 du décret n° 77-1133 du 21 septembre 1977 susvisé, un extrait du présent arrêté mentionnant qu'une copie du texte intégral est déposée aux archives de la mairie et mise à la disposition de toute personne intéressée, sera affiché dans les mairies de BERNOT, BRISSY-HAMEGICOURT, CHATILLON-SUR-OISE, CHEVRESIS-MONCEAU, FIEULAINE, FONTAINE-NOTRE-DAME, HOMBLIERES, ITANCOURT, LA FERTE-CHEVRESIS, MARCY, MESNIL-SAINT-LAURENT, MEZIERES-SUR-OISE, NEUVILLE-SAINT-AMAND, NEUVILLETTE, ORIGNY-SAINT-BENOITE, PARPEVILLE, PLEINE-SELVE, REGNY, RENANSART, RIBEMONT, ROUVROY, SERY-LES-MEZIERES, SISSY, SURFONTAINE, THENELLES, URVILLERS, VILLERS-LE-SEC pendant une durée minimum d'un mois.

Les maires des communes susvisées feront connaître, par procès verbal adressé à la Préfecture de l'Aisne - Direction des libertés publiques - bureau de l'environnement et du cadre de vie - l'accomplissement de cette formalité. Le même extrait sera affiché en permanence, de façon visible, sur le site de l'exploitation à la diligence de la société TEREOS.

Une copie dudit arrêté sera également adressée aux conseils municipaux consultés.


Un avis au public sera inséré par les soins de la Préfecture et aux frais de la société TEREOS dans deux journaux diffusés dans tout le département.

### **Article 6**

La Secrétaire générale de la préfecture, le Sous-Préfet de SAINT-QUENTIN, le Directeur régional de l'industrie, de la recherche et de l'environnement et l'inspecteur des installations classées pour la protection de l'environnement sont chargés, chacun en ce qui le concerne, de l'exécution du présent arrêté dont une copie sera adressée aux maires de BERNOT, BRISSY-HAMEGICOURT, CHATILLON-SUR-OISE, CHEVRESIS-MONCEAU, FIEULAINE, FONTAINE-NOTRE-DAME, HOMBLIERES, ITANCOURT, LA FERTE-CHEVRESIS, MARCY, MESNIL-SAINT-LAURENT, MEZIERES-SUR-OISE, NEUVILLE-SAINT-AMAND, NEUVILLETTE, ORIGNY-SAINT-BENOITE, PARPEVILLE, PLEINE-SELVE, REGNY, RENANSART, RIBEMONT, ROUVROY, SERY-LES-MEZIERES, SISSY, SURFONTAINE, THENELLES, URVILLERS, VILLERS-LE-SEC et à la société TEREOS.

A LAON, le 16 FEV. 2007

Pour le Préfet  
et par délégation  
Le Secrétaire Général,



**Simone MIELLE**

Le parcellaire de référence comprendra a minima une parcelle par agriculteur utilisateur de boues :

- les conclusions de la campagne d'épandage par l'organisme chargé du suivi agronomique,
- la remise à jour éventuelle des données réunies lors de l'étude initiale.

Ce bilan fait l'objet d'une large diffusion de tous les éléments utiles auprès des exploitants agricoles concernés (présentation ou envoi d'une copie du bilan). Un exemplaire est adressé au préfet ainsi qu'à la MUAD.

#### ARTICLE 8.14.16 INFORMATION DES UTILISATEURS DE BOUES

L'exploitant délivre aux agriculteurs utilisateurs des boues les documents suivants :

- après chaque épandage, une fiche apport établie pour chaque parcelle épandue cosignée entre TEREOS ou son délégataire et l'agriculteur concerné. Celle-ci comprend notamment les indications suivantes, date de l'épandage, code de la parcelle, surface et quantité épandue, dose d'épandage, cultures implantées avant et après épandage, quantités d'éléments fertilisants totaux et disponibles apportées à l'hectare,
- les résultats des analyses de boues, sols et profils azotés,
- les conseils relatifs à la fertilisation complémentaire à apporter après un épandage de boues.

L'exploitant informe les agriculteurs concernés de l'obligation de mettre en place une culture piège à nitrates et les conseille sur le choix de celle-ci.


#### ARTICLE 8.14.17 ZONES VULNERABLES

Les dispositions du programme d'action à mettre en œuvre en vue de la protection des eaux contre la pollution par les nitrates d'origine agricole sont respectées. Le contenu de ce programme est précisé par arrêté préfectoral.

PREFECTURE DE L'AISNE  
DLP - ENV

Vu pour être annexé à mon arrêté  
en date de ce jour  
Laon, le 16 FEV. 2007

Le Préfet,  
Pour le Préfet  
et par délégation  
Le Secrétaire Général,

  
Simone MIELLE

## ANNEXE 1

### CHAPITRE 8.14 – EPANDAGE

#### ARTICLE 8.14.1 CARACTERISTIQUES DES BOUES ET VOLUME EPANDU

Les boues destinées à l'épandage agricole sont celles générées par la station d'épuration des eaux résiduaires de l'usine de TEREOS. Aucun autre déchet ne pourra être incorporé à celles-ci en vue d'être épandu.

Les boues, exclusivement solides, sont obtenues après déshydratation et adjonction de chaux éteinte et d'électrolytes minéraux. Ces dernières sont telles que, entreposées sur une hauteur de 1 mètre, elles forment une pente au moins égale à 30°.

La siccité annuelle est comprise entre 32 et 42 % en moyenne.

Le volume annuel de boues épandu ne dépasse pas 8000 tonnes de boues brutes.

La nature, les caractéristiques et les quantités de boues destinées à l'épandage sont telles que leur manipulation et leur application ne portent pas atteinte, directe ou indirecte, à la santé de l'homme et des animaux, à la qualité et à l'état phytosanitaire des cultures, à la qualité des sols et des milieux aquatiques, et que les nuisances soient réduites au minimum.

#### ARTICLE 8.14.2 PLAN D'EPANDAGE

Le plan d'épandage autorisé représente une superficie de 3752.15 ha dont 3591.09 ha aptes à l'épandage, répartis sur 27 communes situées dans le département de l'Aisne.

Trois classes à l'épandage ont été définies :

- **Classe 0** : 161.06 ha (Epandage et stockage de boues interdit).
- **Classe 1** : 348.51 ha (Epandage possible à la dose agronomique en période de déficit hydrique sous respect des prescriptions du programme d'action départemental).
- **Classe 2** : 3242.58 ha (Epandage possible à la dose agronomique sans restriction particulière à l'exception des prescriptions du programme d'action départemental).

*Les communes incluses dans le plan d'épandage figurent en annexe 2a au présent arrêté. La liste exhaustive des parcelles épandables (classes d'aptitude 1 et 2) et exclues du plan d'épandage (classe d'aptitude 0) figure en annexe 2b.*

#### ARTICLE 8.14.3 INNOCUITE DES BOUES

Le pH des boues est compris entre 8 et 13, du fait du chaulage.

Les teneurs en éléments ou composés indésirables contenus dans les boues ne dépassent pas les valeurs limites suivantes.

##### Éléments traces métalliques

- |                 |                |
|-----------------|----------------|
| - Cadmium ..... | 1.5 mg / kg MS |
| - Chrome.....   | 150 mg / kg MS |
| - Cuivre.....   | 150 mg / kg MS |
| - Mercure.....  | 1.5 mg / kg MS |

- Nickel..... 30 mg / kg MS
- Plomb..... 120 mg / kg MS
- Zinc..... 450 mg / kg MS
- Chrome + Cuivre + Nickel + Zinc..... 600 mg / kg MS

**Composés traces organiques**

- Total des 7 principaux PCB\*..... 0.16 mg / kg MS
- Fluoranthène..... 1 mg / kg MS
- Benzo (b) fluoranthène..... 0.5 mg / kg MS
- Benzo (a) pyrène..... 0.4 mg / kg MS

\*(PCB 28, 52, 101, 118, 153 et 180)

**ARTICLE 8.14. 4 QUANTITES MAXIMALES A EPANDRE**

La dose d'apport est déterminée en fonction :

- du type de culture et de l'objectif réaliste de rendement,
- des besoins des cultures en éléments fertilisants disponibles majeurs, secondaires et oligo-éléments, tous apports confondus,
- des teneurs en éléments fertilisants dans le sol, les boues et tous les autres apports,
- des teneurs en éléments ou substances indésirables dans les boues à épandre,
- de l'état hydrique du sol,
- de la fréquence des apports sur une même année ou à l'échelle d'une succession de cultures sur plusieurs années.

La dose d'apport à l'hectare exprimée en produit brut ne dépasse pas 20 tonnes.

La dose finale retenue pour les boues est au plus égale à 3 kilogrammes de matières sèches par mètre carré, sur une période de dix ans, hors apport de terre et de chaux.

**Azote**

La dose d'épandage est telle que les apports azotés sous forme organique ne dépassent pas 170 kg / ha / an à la parcelle.

En outre, les apports sous formes organiques et minérales (exprimés en N global), toutes origines confondues, ne dépassent pas les valeurs mentionnées ci-dessous. Ces plafonds azotés sont à respecter en moyenne sur chacune des exploitations agricoles incluses dans le plan d'épandage :

- 200 kg / ha / an
- 170 kg / ha / an (pour l'azote organique uniquement)

**Eléments traces métalliques et composés traces organiques**

Les flux cumulés sur une durée de 10 ans apportés par les boues ne dépassent pas les valeurs limites suivantes pour les composés définis ci-après.

Eléments		Flux cumulés apportés au sol sur 10 ans
Métalliques (g / m <sup>2</sup> )	Cadmium	0.003
	Chrome	0.30
	Cuivre	0.30
	Mercure	0.003
	Nickel	0.06
	Plomb	0.23

	Zinc	0.86
	Chrome + Cuivre + Nickel + Zinc	1.15
Organiques (mg/m <sup>2</sup> )	Total des 7 principaux PCB	0.30
	Fluoranthène	1.9
	Benzo (b) fluoranthène	1
	Benzo (a) pyrène	0.8

\* (PCB 28, 52, 101, 118, 153 et 180)

#### ARTICLE 8.14.5 ELEMENTS TRACES METALLIQUES DANS LES SOLS

Les teneurs en éléments traces métalliques dans les sols sont inférieures aux valeurs limites suivantes :

Eléments traces métalliques	Teneurs maximales autorisées (mg / kg MS)
Cadmium	2
Chrome	150
Cuivre	100
Mercuré	1
Nickel	50
Plomb	100
Zinc	300

#### ARTICLE 8.14.6 MODES D'EPANDAGE

L'épandage est réalisé exclusivement sur terres labourables. Les boues sont épandues principalement sur chaumes de céréales entre juillet et fin octobre.

##### Fréquence de retour

La fréquence de retour d'un épandage sur une même parcelle est au minimum de 4 ans.

##### Périodes d'épandages

Les périodes d'épandage et les quantités épandues sont adaptées de manière :

- à assurer l'apport des éléments utiles aux sols ou aux cultures sans excéder les besoins, compte tenu des apports de toute nature, y compris les engrais, les amendements et les supports de culture,
- à empêcher la stagnation prolongée sur les sols, le ruissellement en dehors des parcelles d'épandage, une percolation rapide,
- à empêcher l'accumulation dans le sol de substances susceptibles à long terme de dégrader sa structure ou de présenter un risque écotoxicologique,
- à empêcher le colmatage du sol, notamment par les graisses.

L'épandage est réalisé hors :

- des périodes de forte pluviosité,
- des périodes où il existe un risque d'inondation.

##### Stockage des boues

Le stockage des boues est réalisé conformément à l'article 8.14.7 du présent arrêté.

## **Prévention des risques et des nuisances**

L'ensemble des opérations de transport, de dépôt, de reprise et d'épandage des boues est réalisé par des sociétés spécialisées et compétentes. Des protocoles de sécurité sont élaborés avec ces dernières.

Pendant toute la période d'épandage, des personnes nommément désignées par l'exploitant, sont chargées de veiller au bon déroulement des opérations et d'intervenir en cas d'incidents, de dérives ou de plaintes. Elles veillent notamment au respect des distances d'éloignement définies à l'article 8.14.9 du présent arrêté.

Des précautions sont prises lors du transport des boues en vue de limiter au maximum les nuisances olfactives et les dépôts sur les chaussées.

Le matériel employé pour le transport et l'épandage est adapté en fonction de la nature physique des boues, de la quantité à épandre et de la situation agricole locale.

Le matériel d'épandage permet une répartition des boues la plus homogène possible afin de respecter la dose prévue.

Lors de l'épandage, les dispositions suivantes sont mises en œuvre :

- Homogénéisation du chargement,
- Optimisation des recouvrements,
- Maîtrise de la dose épandue,
- Emploi de pneumatiques larges pour éviter le tassement et le compactage du sol.

Les analyses des boues portant sur les éléments traces métalliques et les composés traces organiques sont réalisées dans un délai tel que les résultats d'analyses soient connus avant réalisation de l'épandage. Les analyses portant sur la valeur agronomique sont réalisées dans un délai le plus bref possible avant épandage et tel que les résultats d'analyses soient connus avant réalisation de l'épandage.

Après épandage, les boues sont enfouies au plus tard sous 48 heures, pour réduire les nuisances olfactives et les pertes par volatilisation.

En cas de nuisances olfactives, l'exploitant prend toutes les dispositions nécessaires pour que cessent ces nuisances.

## **ARTICLE 8.14.7 DISPOSITIFS D'ENTREPOSAGE ET DEPOTS TEMPORAIRES**

Les dispositifs permanents d'entreposage de boues sont dimensionnés pour faire face aux périodes où l'épandage est soit impossible, soit interdit par l'étude préalable.

Ils doivent être étanches et aménagés de sorte à ne pas constituer une source de gêne ou de nuisance pour le voisinage, ni entraîner une pollution des eaux ou des sols par ruissellement ou infiltration. Le déversement dans le milieu naturel des trop-pleins des ouvrages d'entreposage est interdit. Les ouvrages d'entreposage à l'air libre sont interdits d'accès aux tiers non autorisés.

Le dépôt temporaire de boues, sur les parcelles d'épandage et sans travaux d'aménagement est autorisé sous réserve du respect simultané des conditions suivantes :

- les boues sont solides et peu fermentescibles, à défaut, la durée du dépôt est inférieure à 48 heures,
- toutes les précautions ont été prises pour éviter le ruissellement sur ou en dehors des parcelles d'épandage ou une percolation rapide vers les nappes superficielles ou souterraines,
- le dépôt respecte les distances minimales d'isolement définies par l'article 8.14.9 du présent arrêté à l'exception de la distance vis à vis des habitations ou locaux habités par des tiers qui est toujours égale à 100 mètres. En outre, une distance d'au moins 3 mètres vis à vis des routes et fossés doit être respectée,



- le volume du dépôt est adapté à la fertilisation raisonnée des parcelles réceptrices pour la période d'épandage considérée,
- la durée maximale est la plus courte possible et ne dépasse pas 9 mois et le retour sur un même emplacement ne peut intervenir avant un délai de 3 ans,
- le pancartage des tas stockés en bout de champ (avec mention de l'origine de la boue et un numéro de téléphone de contact) est mis en place.

#### **ARTICLE 8.14. 8 INTERDICTIONS D'EPANDAGE**

L'épandage des boues est interdit :

- en dehors des terres régulièrement travaillées,
- sur les terrains à forte pente, dans des conditions qui entraîneraient leur ruissellement hors du champ d'épandage,
- à l'aide de dispositifs d'aéro-aspersion qui produisent des brouillards fins lorsque les effluents sont susceptibles de contenir des micro-organismes pathogènes,
- sur les parcelles de classe d'aptitude 0,
- dans les périmètres de protection des captages d'alimentation en eau potable,
- sur prairies, cultures fourragères, légumineuses, cultures maraîchères ou fruitières,
- sur des parcelles recevant un déchet urbain ou industriel soumis à un plan d'épandage,
- sur des parcelles épandues la même année par un effluent ou déchet organique.

Les boues ne peuvent être épandues :

- si les teneurs en éléments traces métalliques dans les sols dépassent l'une des valeurs limites fixées à l'article 8.14.5 du présent arrêté,
- dès lors que l'une des teneurs en éléments ou composés indésirables contenus dans les boues excède les valeurs limites fixées à l'article 8.14.3 du présent arrêté,
- dès lors que le flux, cumulé sur une durée de 10 ans, apporté par les boues sur l'un des éléments ou composés indésirables excède les valeurs limites du tableau de l'article 8.14.4 du présent arrêté.

Enfin, les boues ne doivent pas être épandues sur des sols dont le pH avant épandage est inférieur à 6, sauf lorsque les 3 conditions suivantes sont simultanément remplies :

- le pH du sol est supérieur à 5,
- la nature des boues peut contribuer à remonter le pH du sol à une valeur supérieure ou égale à 6,
- le flux cumulé maximum des éléments traces métalliques apportés aux sols est inférieur aux valeurs limites du tableau de l'article 8.14.4 du présent arrêté.

#### **ARTICLE 8.14. 9 DISTANCES MINIMALES**

L'épandage des boues respecte les distances minimales suivantes :

- puits, forage, sources, aqueducs transitant des eaux destinées à la consommation humaine en écoulements libre, installations souterraines ou semi-enterrées utilisées pour le stockage des eaux, que ces dernières soient utilisées pour l'alimentation en eau potable ou pour l'arrosage des cultures maraîchères :
  - 35 m si la pente du terrain est inférieure à 7 %,
  - 100 m si la pente du terrain est supérieure à 7 %.
- cours d'eau et plans d'eau :
  - 5 m des berges si la pente du terrain est inférieure à 7 % et si les déchets sont non fermentescibles enfouis immédiatement après épandage,
  - 35 m des berges si la pente du terrain est inférieure à 7 % (autres cas),
  - 100 m des berges si la pente du terrain est supérieure à 7% (déchets solides et stabilisés),

- 200 m des berges si la pente du terrain est supérieure à 7% (déchets non solides et non stabilisés).
- lieux de baignade : 200 m,
- sites d'aquaculture (piscicultures et zones conchylicoles) : 500 m,
- habitations ou local occupé par des tiers, zones de loisirs et établissements recevant du public : 50 mètres ou 100 mètres si l'effluent est odorant.

#### ARTICLE 8.14.10 ANALYSES DES BOUES

Les boues font l'objet d'analyses annuelles. La nature et le nombre de ces analyses sont mentionnées dans le tableau ci-dessous :

Paramètres	Nombre annuel d'analyses minimal
<b>Paramètres agronomiques :</b>	
Mat sèche (MS)      azote global (NGL) Mat org (MO)        azote ammoniacal (NH <sub>4</sub> ) PH                      phosphore total (P <sub>2</sub> O <sub>5</sub> ) Rapport Corg/Norg    potassium total (K <sub>2</sub> O) Calcium total (CaO)    magnésium total (MgO)	20 **
<b>Bore (B)</b>	2
<b>Eléments traces métalliques</b>	
Cadmium (Cd)            Chrome (Cr) Cuivre (Cu)              Mercure (Hg) Nickel (Ni)                Plomb (Pb) Zinc (Zn)	4
<b>Composés traces organiques</b>	
Total des 7 principaux PCB * Fluoranthène Benzo (b) fluoranthène Benzo (a) pyrène	2

\* (PCB 28-52-101-118-138-153-180)

\*\* Pour les paramètres agronomiques dont l'écart entre les valeurs des analyses (ramenées au taux de matière sèche) effectuées lors d'une année n est inférieur à 30 %, le nombre d'analyses minimal à effectuer lors de l'année n+1 est ramené à 10. Lorsque cette condition n'est plus respectée, la fréquence annuelle est de nouveau égale à 20.

La fréquence annuelle d'analyse pourra être modifiée sur demande de l'inspection des installations classées, au vu des résultats obtenus.

Les méthodes d'échantillonnage et d'analyse des boues sont celles fixées à l'annexe VII-d de l'arrêté ministériel modifié du 2 février 1998 relatif aux prélèvements et à la consommation d'eau ainsi qu'aux émissions de toute nature des installations classées pour la protection de l'environnement soumises à autorisation.

#### **ARTICLE 8.14.11 ANALYSES DES SOLS**

La société TEREOS réalise chaque année et avant épandage, une analyse des sols par parcelle agricole destinée à recevoir des boues dans l'année. Ces analyses portent sur les paramètres suivants :

- Granulométrie
- matière sèche
- matière organique
- pH, rapport C/N
- azote global, azote ammoniacal (NH<sub>4</sub>)
- P<sub>2</sub>O<sub>5</sub> échangeable ; K<sub>2</sub>O échangeable ; MgO échangeable ; CaO échangeable

De même, un profil d'azote en sortie hiver est réalisé sur chaque parcelle ayant reçu des boues afin de connaître les reliquats d'azote minéral.

Les sols sont analysés sur chaque point de référence :

- après l'ultime épandage, sur le ou les points de référence, en cas d'exclusion du périmètre d'épandage de la ou des parcelles sur lesquelles ils se situent
- au minimum tous les dix ans

Ces analyses portent sur les éléments traces métalliques à savoir le cadmium, le chrome, le cuivre, le mercure, le nickel, le plomb et le zinc.

Les méthodes d'échantillonnage et d'analyse des sols sont celles fixées à l'annexe VII-d de l'arrêté ministériel du 2 février 1998 relatif aux prélèvements et à la consommation d'eau ainsi qu'aux émissions de toute nature des installations classées pour la protection de l'environnement soumises à autorisation.

*Les points de référence mentionnés ci-dessus figurent en annexe 2c du présent arrêté et sont repérés par leurs coordonnées Lambert 2.*

#### **ARTICLE 8.14.12 CONTRAT D'EPANDAGE**

La société TEREOS est liée à chaque exploitant agricole mettant ses terres à disposition, par un contrat d'épandage précisant a minima la liste des parcelles concernées par le plan d'épandage, la référence dudit arrêté (date + intitulé) ainsi que la durée du contrat. Il précise également l'engagement du producteur de boues à épandre conformément aux dispositions du présent arrêté.

Ce contrat mentionne l'engagement de l'exploitant agricole à s'assurer que les parcelles de son exploitation incluses dans le plan d'épandage de la société TEREOS ne recevront aucun autre déchet industriel ou urbain soumis à un plan d'épandage et qu'une même parcelle ne sera pas épandue la même année par des effluents ou déchets organiques.

La société TEREOS est également tenue d'établir un contrat avec le ou les prestataires en charge de l'opération d'épandage. Ce contrat spécifie l'obligation du prestataire à intervenir dans le respect des dispositions du présent arrêté et doit indiquer sa durée.

Un exemplaire de chacun des contrats est conservé par la société TEREOS.

La société TEREOS reste propriétaire et responsable des boues issues de son établissement jusqu'à leur élimination finale.

#### **ARTICLE 8.14.13 PROGRAMME PREVISIONNEL**

Un programme prévisionnel annuel d'épandage est établi, en accord avec les exploitants agricoles, au plus tard un mois avant le début des opérations concernées. Ce programme comprend :

- la liste des parcelles ou groupes de parcelles concernées par les opérations d'épandage, ainsi que la caractérisation des systèmes de culture (cultures implantées avant et après l'épandage, période d'interculture) sur ces parcelles,
- les analyses des sols visées à l'article 8.14.11 du présent arrêté, permettant la caractérisation de leur valeur agronomique,
- une caractérisation de la valeur agronomique des boues et les quantités prévisionnelles
- les préconisations spécifiques d'utilisation des boues (calendrier et doses d'épandage par unité culturale, ...),
- les périodes prévues de l'épandage,
- les contraintes particulières éventuelles,
- l'identification des personnes morales ou physiques intervenant dans la réalisation de l'épandage.

Ce programme prévisionnel est tenu à la disposition de l'inspection des installations classées. Il est transmis au préfet de l'Aisne ainsi qu'à la Mission d'Utilisation Agricole des Déchets de l'Aisne (MUAD) avant le début de la campagne.

Toute modification au programme d'épandage doit être signalée à l'avance au préfet du département de l'Aisne.

#### **ARTICLE 8.14.14 CAHIER D'EPANDAGE**

Un cahier d'épandage, conservé pendant une durée de dix ans, mis à la disposition de l'inspection des installations classées, doit être tenu à jour. Il comporte les informations suivantes :

- les quantités de boues produites dans l'année,
- les quantités de boues épandues par unité culturale,
- les dates d'épandage,
- les parcelles réceptrices et leur surface,
- les cultures pratiquées avant et après épandage,
- le respect des conditions météorologiques lors des épandages,
- l'ensemble des résultats d'analyses pratiquées sur les sols et les boues mentionnées aux articles 8.14.10 et 8.14.11 du présent arrêté, avec les dates de prélèvements et de mesures et leur localisation,
- les incidents éventuels,
- l'identification des personnes physiques ou morales chargées des opérations d'épandage et des analyses.

La société TEREOS doit pouvoir justifier à tout moment de la localisation des boues produites (entreposage, dépôt temporaire, transport ou épandage) en référence à leur période de production et aux analyses réalisées.

#### **ARTICLE 8.14.15 BILAN ANNUEL**

Un bilan est dressé annuellement. Ce document comprend :

- un bilan qualitatif et quantitatif des boues épandues incluant les résultats d'analyses,
- les parcelles réceptrices,
- l'exploitation du cahier d'épandage indiquant les quantités d'éléments fertilisants et d'éléments ou substances indésirables apportées sur chaque unité culturale, les résultats des analyses des sols et les conseils de fertilisation complémentaire à apporter,
- les bilans de fumure réalisés sur des parcelles de référence représentatives de chaque type de sols et de systèmes de culture, ainsi que les conseils de fertilisation complémentaires qui en découlent.

## ANNEXE 2a

Les communes incluses dans le plan d'épandage sont visées ci-dessous.

Bernot  
Brissy Hamégicourt  
Chatillon sur Oise  
Chevresis Monceau  
Fioulaine  
Fontaine Notre Dame  
Homblières  
Itancourt  
La Ferté Chevresis  
Marcy  
Mesnil Saint Laurent  
Mézières sur Oise  
Neuville Saint Amand  
Neuvillelette

Origny Sainte Benoîte  
Parpeville  
Pleine Selve  
Regny  
Renansart  
Ribemont  
Rouvroy  
Séry les Mézières  
Sissy  
Surfontaine  
Thénelles  
Urvillers  
Villers le Sec


**PREFECTURE DE L' AISNE**  
**DLP - ENV**

Vu pour être annexé à mon arrêté  
en date de ce jour

Le 16 FEV. 2007

Le Préfet,

Pour le Préfet  
et par délégation  
Le Secrétaire Général,



Simone MIELLE

**ANNEXE 2b**

EXPLNOM	PARIPARCNUM	PARCSURFTOTALE	PARCCOMMUNE	APTIZERO	APTIUN	APTIDEUX	motif exclusion
SCEA FERME DES BISES NOIF	35	7,7	BERNOT			7,7	
V / SCEA LERICHE	16	7,03	BERNOT	5,28		1,75	p
V / SCEA LERICHE	17	9,73	BERNOT			9,73	
V / SCEA LERICHE	18	22,51	BERNOT			22,51	hab
V / SCEA LERICHE	19	17,76	BERNOT	0,89		16,87	hab
V / SCEA LERICHE	20	31,25	BERNOT	0,99		30,26	hab
V / SCEA LERICHE	22	3,33	BERNOT		2,57	0,76	
V / SCEA LERICHE	30	20,2	BERNOT			20,2	
V / MOYAERT DANIEL	33	3,89	BERNOT		3,89	0	
AJ / EARL MOREAU	01	35,1	BRISSY-HAMEGICOURT		15,46	19,64	
L / PARMENTIER SYLVIE	15	21,4	BRISSY-HAMEGICOURT			21,4	
L / PARMENTIER SYLVIE	16	6,07	BRISSY-HAMEGICOURT			6,07	
D / CAULLIER MICHEL	01	2,88	CHATILLON-SUR-OISE		4,74	2,88	
M / POCHART BERTRAND	12	4,74	CHATILLON-SUR-OISE	0,86		1,5	hab
N / EARL FERME DE LA FONTA	13	2,36	CHATILLON-SUR-OISE			0	
N / EARL FERME DE LA FONTA	14	4,74	CHATILLON-SUR-OISE			4,74	
SCEA FERME DES BISES NOIF	65	3,74	CHATILLON-SUR-OISE	0,6	1,26	1,88	hab
MM / POCHART JEAN FRANCC	59	1,55	CHEVRESIS	1,55		0	p
MM / POCHART JEAN FRANCC	67	13,53	CHEVRESIS			13,53	
M / POCHART BERTRAND	60	4,84	CHEVRESIS-MONCEAU			4,84	
MM / POCHART JEAN FRANCC	10	15,42	CHEVRESIS-MONCEAU			15,42	
MM / POCHART JEAN FRANCC	12	12,12	CHEVRESIS-MONCEAU		12,12	0	
MM / POCHART JEAN FRANCC	48	10,78	CHEVRESIS-MONCEAU			10,78	
MM / POCHART JEAN FRANCC	49	20,96	CHEVRESIS-MONCEAU	0,83		20,13	hab
V / SCEA LERICHE	72	5,64	FIEULAIN			5,64	
AL / BOUTROY ELIE	25	5,64	FONTAINE NOTRE DAME			5,64	
AL / BOUTROY ELIE	26	10,8	FONTAINE NOTRE DAME		10,8	0	
V / SCEA LERICHE	08	2,59	FONTAINE NOTRE DAME			2,59	
AO / DENORME DENIS	01	11,08	HOMBLIERES			11,08	
AO / DENORME DENIS	03	53,81	HOMBLIERES			53,81	
AO / DENORME DENIS	07	10,04	HOMBLIERES			10,04	
AO / DENORME DENIS	09	17,19	HOMBLIERES			17,19	
AO / DENORME DENIS	10	38,87	HOMBLIERES	0,53	0,42	37,92	p
AO / DENORME DENIS	11	4,19	HOMBLIERES			4,19	
AO / DENORME DENIS	12	4,01	HOMBLIERES			4,01	
AO / DENORME DENIS	20	25,17	HOMBLIERES		2,79	22,38	
AO / DENORME DENIS	21	1,43	HOMBLIERES	0,14		1,29	hab

AO / DENORME DENIS	22	ILOT 22 FONTAINE MOIS	17,45	HOMBLIERES				17,45
F / DEFFONTAINES PIERRE	18	ILOT 18 Champs Pourtier	7,39	HOMBLIERES				7,39
VANDERERVEN ANNE MARIE	02	ILOT 02 LES EPINETTES	6,33	HOMBLIERES				6,33
VANDERERVEN ANNE MARIE	03	ILOT 03 LE BOIS DE MARCY	16,69	HOMBLIERES			5,6	11,09
VANDERERVEN ANNE MARIE	04	ILOT 04 LES CHAMPS MADELEINE	16,38	HOMBLIERES		0,75	4,78	10,85 hab
X / EARL DE L'ABBAYE	01	ILOT 1 VALLEE PITANCE	64,47	HOMBLIERES		4,23	2,48	57,76 hab
X / EARL DE L'ABBAYE	02	ILOT 2 LES GRANDS	12,42	HOMBLIERES		1,32		11,1 p
X / EARL DE L'ABBAYE	03	ILOT 03 MOULIN FONDU	25,77	HOMBLIERES		0,24		25,53 hab
X / EARL DE L'ABBAYE	04	ILOT 04 LES OISELETS	18	HOMBLIERES			0,96	17,04
K / LEDUCQ JEAN PIERRE	18	ILOT 18 LES 6 MUIDS	3,63	ITANCOURT		3,63		0 aep
K / LEDUCQ JEAN PIERRE	20	ILOT 20 LA JUSTICE	15,01	ITANCOURT				15,01
SCEA FERME DES BISES NOIR	12	ILOT 12 LA VALLEE	4,64	ITANCOURT		4,64		0
AL / BOUTROY ELIE	28	ILOT 28 TROU A LOUPS	8,77	LA FERTE CHEVRESIS				8,77
AL / BOUTROY ELIE	29	ILOT 29 CESSIER VERJU	5,3	LA FERTE CHEVRESIS				5,3
E / COLSON MAURICE	26	ILOT 26 LE RIETZ DU BOIS	2	LA FERTE CHEVRESIS				2
E / COLSON MAURICE	63	ILOT 13 PARTIE	4,9	LA FERTE CHEVRESIS				4,9
AL / BOUTROY ELIE	15	ILOT 15 CHAMPS FERRE	30,37	MARCY		5,52	1,84	23,01 aep
AO / DENORME DENIS	24	ILOT 24 LES GRANDS CHAMPS	31,74	MARCY				31,74
AO / DENORME DENIS	59	ILOT 09 PARTIE	0,39	MARCY				0,39
F / DEFFONTAINES PIERRE	53	ILOT Partie Vaineles	0,87	MARCY				0,87
J / LEDUCQ ALAIN	06	ILOT 6 LES CHAMPS PATURES	15,85	MARCY			1,02	14,83
U / BOUTROY SEBASTIEN	01	ILOT 01 LE CHAMPS DE LA R	31,77	MARCY		1,95		29,82 aep
U / BOUTROY SEBASTIEN	02	ILOT 02 CHAMPS D'ARGENT	12,18	MARCY			9,49	2,69
U / BOUTROY SEBASTIEN	03	ILOT 03 LES GRANDS CHAMPS	11,48	MARCY				11,48
U / BOUTROY SEBASTIEN	06	ILOT 06 Queruvre	4,73	MARCY			4,73	0
U / BOUTROY SEBASTIEN	07	ILOT 07 sapins	5,39	MARCY				5,39
V / SCEA LERICHE	01	ILOT 01 VALLE DE LA MAGE	10,21	MARCY			1,47	8,74
V / SCEA LERICHE	03	ILOT 03 LES SAPINS	1,8	MARCY				1,8
V / SCEA LERICHE	04	ILOT 04 LE GRAND RIEZ	25,52	MARCY				25,52
V / SCEA LERICHE	06	ILOT 06 LA CHARLOTIERE	2,09	MARCY				2,09
V / SCEA LERICHE	52	ILOT 02 PARTIE	4,27	MARCY			4,27	0
X / EARL DE L'ABBAYE	54	ILOT 04 PARTIE	2,41	MARCY				2,41
VANDERERVEN ANNE MARIE	54	ILOT 4 PARTIE	0,84	MESNIL SAINT LAURENT				0,84
J / LEDUCQ ALAIN	04	ILOT 4 LE CALVAIRE	2,95	MESNIL-SAINT-LAURENT				2,95
J / LEDUCQ ALAIN	05	ILOT 6 LES FONDS DE REGNY	5,56	MESNIL-SAINT-LAURENT				5,56
AO / DENORME DENIS	16	ILOT 16 TERRAIN DE FOOT	1,93	MESNIL-SAINT-LAURENT				1,93
AO / DENORME DENIS	20	ILOT 20 LES BISES NOIR	2,88	MESNIL-SAINT-LAURENT				2,88
J / LEDUCQ ALAIN	21	ILOT 21 LES HAUTES BORNES	4,66	MESNIL-SAINT-LAURENT				4,66

K/ LEDUCQ JEAN PIERRE	08	ILOT 08 PLACE FRAICHE	5,83	MESNIL-SAINT-LAURENT			5,83
K/ LEDUCQ JEAN PIERRE	09	ILOT 9 BOIS JEANNE	2,62	MESNIL-SAINT-LAURENT			2,62
M/ POCHART BERTRAND	09	ILOT 09 VALLEE LECUYER	10,01	MESNIL-SAINT-LAURENT			10,01
MM/ POCHART JEAN FRANCOIS	14	ILOT 14 DESSUS LA FOSSE	19,85	MEZIERES-SUR-OISE			19,85
N/ EARL FERME DE LA FONTAINE	56	ILOT 06 PARTIE	9,91	MEZIERES-SUR-OISE			9,91
AC/ EARL LACANNE	01	ILOT 01 CIMETIERE	6,57	NEUVILLE-SAINT-AMAND			6,57
AC/ EARL LACANNE	20	ILOT 20 LA RAPERIE	12,16	NEUVILLE-SAINT-AMAND			12,16
I/ GOURLIN JEAN LOUIS	06	ILOT 06 FACE A LA FERME	4,51	NEUVILLE-SAINT-AMAND	0,63		3,88 hab
I/ GOURLIN JEAN LOUIS	07	ILOT 07 ROUTE DE ST QUENTIN E	2,15	NEUVILLE-SAINT-AMAND	0,4		1,75 hab
I/ GOURLIN JEAN LOUIS	11	ILOT 11 ROUTE DE ST QUENTIN	5,21	NEUVILLE-SAINT-AMAND	0,48		4,73 hab
I/ GOURLIN JEAN LOUIS	12	ILOT 12 ROUTE DE LA FERME	3,76	NEUVILLE-SAINT-AMAND			3,76
I/ GOURLIN JEAN LOUIS	18	ILOT 18 LE CHEMIN DE LA GARE	7,45	NEUVILLE-SAINT-AMAND			7,45
I/ GOURLIN JEAN LOUIS	19	ILOT 19 ROUTE DE LA FERME	3,5	NEUVILLE-SAINT-AMAND	1,21		2,29 hab
J/ LEDUCQ ALAIN	01	ILOT 01 VALLEE MADEMOISELLE	7,98	NEUVILLE-SAINT-AMAND	1,39		6,59 hab
J/ LEDUCQ ALAIN	17	ILOT 17 PETIT TERROIR	15,92	NEUVILLE-SAINT-AMAND	1,33		14,59 hab
J/ LEDUCQ ALAIN	18	ILOT 18 PRE LORGNIER	15,92	NEUVILLE-SAINT-AMAND	2,57		13,35 hab
J/ LEDUCQ ALAIN	19	ILOT 19 BUISSON PERDRIX	9,3	NEUVILLE-SAINT-AMAND			9,3
AC/ EARL LACANNE	02	ILOT 02 Sous les Combles	4,52	NEUVILLE-SAINT-AMAND			4,52
S/ LADEUZE JEAN MARIE	01	ILOT 01 SEHU ST-CLAUDE	45,91	NEUVILLETTE		3,65	42,26
S/ LADEUZE JEAN MARIE	03	ILOT 03 CHEMIN DE SAI	5,77	NEUVILLETTE		5,77	0
S/ LADEUZE JEAN MARIE	04	ILOT 04 BEYRON VALEE SAINT	35,01	NEUVILLETTE			35,01
S/ LADEUZE JEAN MARIE	05	ILOT 05 LES PRES D'HONNE	10,76	NEUVILLETTE			10,76
S/ LADEUZE JEAN MARIE	34	ILOT 34 PARTIE	1,84	NEUVILLETTE			1,84
Y/ MOYAERT DANIEL	02	LA GRANDE PIECE ILOT 02	35,34	NEUVILLETTE		4,42	30,92
Y/ MOYAERT DANIEL	03	LES GUEULES ILOT 03	3,99	NEUVILLETTE		3,99	0
Y/ MOYAERT DANIEL	04	LA GARENNE JULES ILOT 04	3,14	NEUVILLETTE			3,14
Y/ MOYAERT DANIEL	06	MONTEE ENTRE CHE. ILOT 06	2,6	NEUVILLETTE	1,39		1,21 hab, p
Y/ MOYAERT DANIEL	08	LE GROS GRES ILOT 08	0,63	NEUVILLETTE			0,63
Y/ MOYAERT DANIEL	23	LE HANGAR ILOT 23	2,72	NEUVILLETTE			2,72
Y/ MOYAERT DANIEL	24	SAINTE CLAUDE ILOT 24	2,97	NEUVILLETTE			2,97
AE/ EARL CRAPIER	11	ILOT 11 LA COUTURE	1,1	ORIGNY-SAINTE-BENOITE			1,1
AE/ EARL CRAPIER	64	ILOT 14 PARTIE	1,63	ORIGNY-SAINTE-BENOITE			1,63
AE/ EARL CRAPIER	66	ILOT 16 PARTIE	1,61	ORIGNY-SAINTE-BENOITE			1,61
AE/ EARL CRAPIER	21	ILOT 21 LA GRANDE PIECE	0,86	PARPEVILLE			0,86
AE/ EARL CRAPIER	53	ILOT 03 PARTIE	3,7	PARPEVILLE			3,7
AE/ EARL CRAPIER	58	ILOT 8 PARTIE	0,44	PARPEVILLE			0,44
AJ/ EARL MOREAU	02	ILOT 02 HUIT JALOIS	3,24	PARPEVILLE			3,24
AJ/ EARL MOREAU	03	ILOT 03 SEIGLIERE	1,9	PARPEVILLE			1,9
AJ/ EARL MOREAU	04	ILOT 4 RIEZ DE GRES	2,56	PARPEVILLE			2,56



M / POCHART BERTRAND	10	ILOT 10 GRANDE PIECE DU CHEM	9,35	PARPEVILLE		9,35		9,35
MM / POCHART JEAN FRANCC01		ILOT 1 LEPINE	8,98	PARPEVILLE		8,98		8,98
MM / POCHART JEAN FRANCC04		ILOT 4 LA SEIGLIERE	5,26	PARPEVILLE		5,26		5,26
MM / POCHART JEAN FRANCC11		ILOT 11 LE RIEZ AU GRES	2,72	PARPEVILLE		2,72		2,72
MM / POCHART JEAN FRANCC51		ILOT 51 RIEZ AU GRES	1,34	PARPEVILLE		1,34		1,34
MM / POCHART JEAN FRANCC54		ILOT 54 BARRE DU RO	32,67	PARPEVILLE	4,98	27,69		27,69
AE / EARL CRAPIER	01	ILOT 1 PARPE LA COUR	33,51	PLEINE SELVE	1,83	31,68	hab	31,68
AE / EARL CRAPIER	02	ILOT 02 TERRE DU BOIS	4,71	PLEINE SELVE		4,71		4,71
AE / EARL CRAPIER	03	ILOT 03 LA VALLEE FONTAINE	7,18	PLEINE SELVE		7,18		7,18
AE / EARL CRAPIER	04	ILOT 04 DEVANT PARPE LE COUR	13,75	PLEINE SELVE	0,65	13,1	hab	13,1
AE / EARL CRAPIER	05	ILOT 05 LE MOULIN	24,68	PLEINE SELVE		24,68	0	0
AE / EARL CRAPIER	06	ILOT 06 LES COMBLES	8,37	PLEINE SELVE		8,37	0	0
AE / EARL CRAPIER	07	ILOT 07 DERRIERE LA MAISON	11,81	PLEINE SELVE	0,23	11,58	0	0
AE / EARL CRAPIER	08	ILOT 08 LE MOULIN BRULE	2,39	PLEINE SELVE		2,39	hab	2,39
AE / EARL CRAPIER	09	ILOT 9 LE LARRIS GAUCHERON	21,28	PLEINE SELVE		21,28		21,28
AE / EARL CRAPIER	10	ILOT 10 LE BUISSON	11,85	PLEINE SELVE		11,85		11,85
AE / EARL CRAPIER	12	ILOT 12 LA VALLE GAUCHE	10,72	PLEINE SELVE		10,72		10,72
AE / EARL CRAPIER	13	ILOT 13 CAILLAUMONT	17,89	PLEINE SELVE		17,89		17,89
AE / EARL CRAPIER	14	ILOT 14 PETIT CAILLAUMONT	5,85	PLEINE SELVE		5,85		5,85
AE / EARL CRAPIER	15	ILOT 15 VALLEE D'ORIGNY	17,27	PLEINE SELVE		17,27		17,27
AE / EARL CRAPIER	16	ILOT 16 VALLEE MAMBRE	9,66	PLEINE SELVE		9,66		9,66
AE / EARL CRAPIER	17	ILOT 17 LES CHAMPS D'ISL	5,12	PLEINE SELVE	0,15	4,97	hab	4,97
AE / EARL CRAPIER	18	ILOT 18 LA VALLEE DES SA	3,8	PLEINE SELVE		3,8		3,8
AE / EARL CRAPIER	19	ILOT 19 LARRIS DU BOIS	6,4	PLEINE SELVE		6,4		6,4
AK / EARL LE MARRONNIER	54	ILOT 04 LE MOULIN PARTIE	3,76	PLEINE SELVE		3,76		3,76
M / POCHART BERTRAND	01	ILOT 01 LES LARRIS GAUCH	11,17	PLEINE SELVE		11,17		11,17
M / POCHART BERTRAND	18	ILOT 18 Les Combles	1,41	PLEINE SELVE		1,41		1,41
AL / BOUTROY ELIE	66	ILOT 16 PARTIE	0,11	REGNY		0,11		0,11
AO / DENORME DENIS	14	ILOT 14 CHAMPS AU PUIT	8,34	REGNY	8,34	0		0
D / CAULLIER MICHEL	05	AU DESSUS VALLEE MACABE ILO	5,16	REGNY	0,68	4,48	p	4,48
D / CAULLIER MICHEL	06	AU DESSUS VALLE MACABE ILOT	2,7	REGNY		2,7		2,7
D / CAULLIER MICHEL	66	ILOT 16 PARTIE	2,02	REGNY		2,02		2,02
F / DEFFONTAINES PIERRE	01	ILOT 01 BOIS DE MARCY	31,02	REGNY	3,81	27,21	p	27,21
F / DEFFONTAINES PIERRE	02	ILOT 02 LES VALEINES	0,83	REGNY		0,83		0,83
F / DEFFONTAINES PIERRE	03	ILOT 03 LES VALEINES	17,19	REGNY		17,19		17,19
F / DEFFONTAINES PIERRE	04	ILOT 04 Riez de Moy	7,79	REGNY		7,79		7,79
F / DEFFONTAINES PIERRE	07	ILOT 07 MARGUERITE	5,43	REGNY		5,43		5,43
F / DEFFONTAINES PIERRE	08	ILOT 08 MACOMBE	2,05	REGNY	0,38	1,67	p	1,67
F / DEFFONTAINES PIERRE	10	ILOT 10 LA VOIE D'HOMBLIERES	9,46	REGNY		9,46		9,46
F / DEFFONTAINES PIERRE	11	ILOT 11 LA VALLEE LONG B	9,33	REGNY		9,33		9,33

A.22b. p4/22

F / DEFFONTAINES PIERRE	12	ILOT 12 Bois Corbeaux	8,04	REGNY				8,04
F / DEFFONTAINES PIERRE	13	ILOT 13 Mont de L'Echelle	3,76	REGNY			3,76	0
F / DEFFONTAINES PIERRE	14	ILOT 14 LA CANDELLE	1,13	REGNY				1,13
F / DEFFONTAINES PIERRE	15	ILOT 15 LE CHAMP AU PUIT	1,66	REGNY				1,66
F / DEFFONTAINES PIERRE	16	ILOT 16 LA VALLEE LEROY	2,06	REGNY			2,06	0
F / DEFFONTAINES PIERRE	17	ILOT 17 BOUYEMPONT	6,07	REGNY	0,61		5,46	0
F / DEFFONTAINES PIERRE	68	ILOT 18 Champs Pourrier	0,98	REGNY				0,98
G / EARL DUPLAQUET FRANC	05	ILOT 05 LE BOIS DE SISSY	36	REGNY	4,34			31,66 p
G / EARL DUPLAQUET FRANC	06	ILOT 06 LE MONT DE L'ECHELLE	10,66	REGNY			10,66	0
G / EARL DUPLAQUET FRANC	08	ILOT 08 LA CANDELLE	10,94	REGNY				10,94
G / EARL DUPLAQUET FRANC	09	ILOT 09 LE PETIT REGNY	10,64	REGNY	0,1			10,54 hab
G / EARL DUPLAQUET FRANC	10	ILOT 10 DERRIERE L'ETANG	9,77	REGNY				9,77
G / EARL DUPLAQUET FRANC	11	ILOT 11 LES VALEINES	12,2	REGNY	1,17			11,03 p
G / EARL DUPLAQUET FRANC	12	ILOT 12 LES 14 SETIERS	9,67	REGNY	3,91			5,76 p
I / GOURLIN JEAN LOUIS	01	ILOT 1 LA VOIE D'HOMBLIERES	15,4	REGNY			0,93	14,47
I / GOURLIN JEAN LOUIS	02	ILOT 02 LA BELLEVUE	5	REGNY				5
I / GOURLIN JEAN LOUIS	03	ILOT 03 LA VALLEE LEROY	6,75	REGNY			1,46	5,29
I / GOURLIN JEAN LOUIS	04	ILOT 04 BLANC DE LAMBRY	2,97	REGNY	1,21			1,76 p
I / GOURLIN JEAN LOUIS	09	ILOT 09 VILLANCET	0,72	REGNY				0,72
I / GOURLIN JEAN LOUIS	10	ILOT 10 LA DESOLATION	2,84	REGNY	2,84			0 p
I / GOURLIN JEAN LOUIS	13	ILOT 13 LE LARRY CAMBRY	4,17	REGNY	3,14			1,03 aep, p
I / GOURLIN JEAN LOUIS	14	ILOT 14 BLANC DE LA VALLEE LE	1,4	REGNY				1,4
I / GOURLIN JEAN LOUIS	16	ILOT 16 LE PETIT REGNY	6,1	REGNY	0,71			5,39 hab
I / GOURLIN JEAN LOUIS	17	ILOT 17 LA CHEVEE DE RIBEMON	3,96	REGNY				3,96
I / GOURLIN JEAN LOUIS	21	ILOT 21 LA VALLEE LONG BRAS	5,33	REGNY				5,33
J / LEDUCQ ALAIN	07	ILOT 07 LE HANGAR	7,55	REGNY	0,23			7,32 hab
J / LEDUCQ ALAIN	08	ILOT 8 LE SURREAU	9,43	REGNY				9,43
J / LEDUCQ ALAIN	09	ILOT 09 LE MOULIN	8,28	REGNY	2,62			5,66 p
J / LEDUCQ ALAIN	10	ILOT 10 LES VALAINES	20,96	REGNY	3,3		0,38	17,28 p
K / LEDUCQ JEAN PIERRE	27	ILOT 27 LE BOIS DE MARCY	22,06	REGNY				22,06
K / LEDUCQ JEAN PIERRE	28	ILOT 28 CHAMP DE LOISON	5,98	REGNY				5,98
K / LEDUCQ JEAN PIERRE	29	ILOT 29 BUISSON A LOUPS	3,88	REGNY				3,88
K / LEDUCQ JEAN PIERRE	30	ILOT 30 BUISSON A LOUPS	17,09	REGNY			3,11	13,98
K / LEDUCQ JEAN PIERRE	32	ILOT 32 LE MONT DE L'ECHELLE	5,17	REGNY			5,17	0
K / LEDUCQ JEAN PIERRE	33	ILOT 33 LA VALLEE LONG BRAS	6,14	REGNY				6,14
M / POCHART BERTRAND	56	ILOT 56 PARTIE	8,32	REGNY				8,32
MM / POCHART JEAN FRANCOIS	76	ILOT 76 Près de Regny	0,62	REGNY	0,57			0,05 s
N / EARL FERME DE LA FONTA	15	ILOT 15 LES COMBLES	10,86	REGNY				10,86
N / EARL FERME DE LA FONTA	69	ILOT 09 PARTIE	2,53	REGNY	1,08			1,45 s
Q / EARL TARGY	01	PETIT REGNY ILOT 1	12,25	REGNY	0,37			11,88 hab

A.26 - p.5/22

Q/EARL TARGY	02	LES FOURCHES ILOT 02	8,14	REGNY				8,14
Q/EARL TARGY	03	CAMBRY ILOT 03	4,79	REGNY				4,79
Q/EARL TARGY	04	LE SURREAU ILOT 04	11,87	REGNY				11,87
Q/EARL TARGY	05	DERRIERE MAISON ILOT 05	10,42	REGNY	1,54			8,88 hab
Q/EARL TARGY	06	CHATEAU D'EAU ILOT 06	0,8	REGNY				0,8
Q/EARL TARGY	07	LA GARENNE ILOT 07	4,9	REGNY	4,9			0 p
<b>CARENTON</b>								
Q/EARL TARGY	09	BELLEVUE ILOT 09	5,74	REGNY				5,74
Q/EARL TARGY	10	LE LARRY DE CAMBRY ILOT 10	1,85	REGNY	1,85			0 aep, p
Q/EARL TARGY	11	CHAMP AU PUIITS ILOT 11	2,37	REGNY		2,37		0
Q/EARL TARGY	12	LA VALLEE LONG BRAS ILOT 12	5,31	REGNY				5,31
Q/EARL TARGY	13	LA HAUTE BORNE ILOT 13	11,03	REGNY				11,03
Q/EARL TARGY	19	LE CAMBRY ILOT 19	3,42	REGNY	0,62			2,8 p
Q/EARL TARGY	20	ILOT 20 LA FONTAINE DIEU	1,45	REGNY				1,45
S/LADEUZE JEAN MARIE	54	ILOT 04 PARTIE	5,12	REGNY				5,12
S/LADEUZE JEAN MARIE	55	ILOT 05 PARTIE	1,98	REGNY				1,98
SCEA FERME DES BISES NOIF	28	ILOT 28 LA PATURE CARDOT	1,47	REGNY				1,47
SCEA FERME DES BISES NOIF	29	ILOT 29 LOND BOEUF	13,72	REGNY	1,38			12,34 p
SCEA FERME DES BISES NOIF	30	ILOT 30 MONT TARTARE	6,98	REGNY		6,98		0
SCEA FERME DES BISES NOIF	37	ILOT 37 LE SUREAU	4,25	REGNY				4,25
SCEA FERME DES BISES NOIF	38	ILOT 38 LE BUISSON A LOUPS	6,68	REGNY				6,68
V/SCEA LERICHE	02	ILOT 02 LES CHAMPSN PATURE	6,22	REGNY		6,22		0
V/SCEA LERICHE	05	ILOT 05 VALLEE LONG BRAS	9,17	REGNY				9,17
V/SCEA LERICHE	07	ILOT 07 RIEZ DE MOY	11,72	REGNY		5,11		6,61
V/SCEA LERICHE	29	ILOT 29 LES VALEINES	2,49	REGNY		1,58		0,91
V/SCEA LERICHE	51	ILOT 01 PARTIE	9,2	REGNY	0,51	1,48		7,21 s
V/SCEA LERICHE	56	ILOT 06 PARTIE	22,81	REGNY		1,4		21,41
VANDERERVEN ANNE MARIE	05	ILOT 05 MARLECAMP	9,31	REGNY				9,31
VANDERERVEN ANNE MARIE	06	ILOT 06 LE LONG BOEUF	6,32	REGNY	0,58			5,74 p
VANDERERVEN ANNE MARIE	07	ILOT 07 LE SURREAU	9,37	REGNY				9,37
<b>VANDERERVEN ANNE MARIE</b>								
VANDERERVEN ANNE MARIE	53	ILOT 03 PARTIE	0,54	REGNY				0,54
Y/MOYAERT DANIEL	01	REGNY ILOT 01	4,25	REGNY				4,25
AJ/EARL MOREAU	51	ILOT 01 PARTIE	1,74	RENANSART		1,74		0
AN/PARMENTIER PHILIPPE	01	ILOT 01 VALLEE MADAME	1,83	RENANSART		1,28		0,55
AN/PARMENTIER PHILIPPE	19	ILOT 19 Vallée Madame 2	6,77	RENANSART				6,77
AC/EARL LACANNE	07	ILOT 7 LA VALLEE DE LA VIGNE	5,44	RIBEMONT				5,44
AC/EARL LACANNE	59	ILOT 09 PARTIE	1,07	RIBEMONT				1,07
AD/EARL DE CARENTON	01	ILOT 01 VIS A VIS DE LA FERME	21,41	RIBEMONT	2,01			19,4 hab
AD/EARL DE CARENTON	02	ILOT 2 BOIS DE CARENTON	29,82	RIBEMONT	1,06	8,76		20 hab

AD / EARL DE CARENTON	05	ILOT 5 LA VOYETTE	37,38	RIBEMONT			37,38
AD / EARL DE CARENTON	09	ILOT 09 LES BLANCS DE CARENT	39,99	RIBEMONT			39,99
AD / EARL DE CARENTON	10	ILOT 10 CIMETIERE	8,55	RIBEMONT			8,55
AD / EARL DE CARENTON	12	ILOT 12 LA GRANDE PIECE	95,38	RIBEMONT	0,78	23,47	71,13 hab
AD / EARL DE CARENTON	13	ILOT 13	3,11	RIBEMONT			3,11
AD / EARL DE CARENTON	14	ILOT 14	8,69	RIBEMONT	0,54		8,15 hab
AJ / EARL MOREAU	63	ILOT 13 PARTIE	0,67	RIBEMONT			0,67
AN / PARMENTIER PHILIPPE	03	ILOT 03 LE BLANC PIGNON	2,93	RIBEMONT			2,93
AN / PARMENTIER PHILIPPE	04	ILOT 4 RIEZ CHARDON	7,74	RIBEMONT			7,74
AN / PARMENTIER PHILIPPE	12	ILOT 12 CARDOT	4	RIBEMONT			4
AN / PARMENTIER PHILIPPE	13	ILOT 13 CHEMIN PLEINE SELVE	2,08	RIBEMONT			2,08
AN / PARMENTIER PHILIPPE	15	ILOT 15 Vallée Boutelle	3,46	RIBEMONT			3,46
AN / PARMENTIER PHILIPPE	16	ILOT 16 Chemin Sery	15	RIBEMONT			15
AN / PARMENTIER PHILIPPE	17	ILOT 17 CARENTON FERME	6,79	RIBEMONT			6,79
AN / PARMENTIER PHILIPPE	24	ILOT 24 CCAS	4,08	RIBEMONT			4,08
E / COLSON MAURICE	01	ILOT 1 LES 15	6	RIBEMONT			6
E / COLSON MAURICE	02	ILOT 02 TROU A LOUPS	16	RIBEMONT			16
E / COLSON MAURICE	03	ILOT 03 COURT JANNETTE	20	RIBEMONT			20
E / COLSON MAURICE	09	ILOT 09 LES GRANDES EGUEULE	8,1	RIBEMONT			8,1
E / COLSON MAURICE	21	ILOT 21 VALLEE ALEXIS	6	RIBEMONT	6		0 aep, p
E / COLSON MAURICE	28	ILOT 28 LES DIONNES	21	RIBEMONT			21
E / COLSON MAURICE	30	ILOT 30 LES ROUGEMONTS	35	RIBEMONT			35
E / COLSON MAURICE	45	ILOT 45 LA PIECE MINART	12	RIBEMONT			12
E / COLSON MAURICE	69	ILOT 19 PARTIE	17,2	RIBEMONT			17,2
H / GODELIEZ JACQUES	01	ILOT 1 VALLEE CORBEA	2,7	RIBEMONT	2,7		0 hab
H / GODELIEZ JACQUES	02	ILOT 02 LA TERRIERE	1,75	RIBEMONT			1,75
H / GODELIEZ JACQUES	03	ILOT 03 LES MANCHES	25,22	RIBEMONT	0,11		25,11
H / GODELIEZ JACQUES	04	ILOT 04 VALLEE DE LA	2,14	RIBEMONT			2,14
H / GODELIEZ JACQUES	05	ILOT 05 LA HAUTE BORNE	3,66	RIBEMONT			3,66
H / GODELIEZ JACQUES	06	ILOT 6 HAUT DES BOYA	2,4	RIBEMONT			2,4
H / GODELIEZ JACQUES	07	ILOT 07 FONDS DES BOY	4,35	RIBEMONT			4,35
H / GODELIEZ JACQUES	08	ILOT 08 ARBRE D'EMECHE	1,8	RIBEMONT			1,8
H / GODELIEZ JACQUES	09	ILOT 09 LES QUINZE	4,23	RIBEMONT			4,23
H / GODELIEZ JACQUES	10	ILOT 10 CHAMP A CLAUDE	3,23	RIBEMONT			3,23
H / GODELIEZ JACQUES	11	ILOT 11 LE CHAMP A CLAUDE	5,66	RIBEMONT			5,66
H / GODELIEZ JACQUES	12	ILOT 12 VALLEE DE LA	5,95	RIBEMONT			5,95
H / GODELIEZ JACQUES	13	ILOT 13 CHAMP CHARDON	7,94	RIBEMONT			7,94
L / PARMENTIER SYLVIE	01	ILOT 01 LA RENARDIERE	15,63	RIBEMONT			15,63
L / PARMENTIER SYLVIE	02	ILOT 02 QUARENTON ROUTE	8,57	RIBEMONT			8,57
L / PARMENTIER SYLVIE	03	ILOT 32 LES PLATES SEMENCES	22,04	RIBEMONT	0,22		21,82 hab

L / PARMENTIER SYLVIE	06	ILOT 06 LES RIEZ DE BOEUF	9,16	RIBEMONT			9,16
L / PARMENTIER SYLVIE	07	ILOT 07 LES BOYAUX	6,95	RIBEMONT			6,95
L / PARMENTIER SYLVIE	08	ILOT 08 L'OURME	11,76	RIBEMONT			11,76
L / PARMENTIER SYLVIE	32	ILOT 03 Les Lines	1,88	RIBEMONT			1,88
L / PARMENTIER SYLVIE	31	ILOT 31 Les Diannes	5,13	RIBEMONT			5,13
AK / EARL LE MARRONNIER	54	ILOT 04	3,71	RIBEMONT			3,71
AO / DENORME DENIS	53	ILOT 03 PARTIE	10,74	ROUVROY			10,74
AO / DENORME DENIS	72	ILOT 22 PARTIE	4,97	ROUVROY			4,97
K / LEDUCQ JEAN PIERRE	12	ILOT 12 PATURE MEELEE	11,84	ROUVROY			11,84
K / LEDUCQ JEAN PIERRE	13	ILOT 13 LAYETTE DU DRAGON	4,9	ROUVROY			4,9
K / LEDUCQ JEAN PIERRE	35	ILOT 35 PETIT CULOT	9,59	ROUVROY			9,59
AN / PARMENTIER PHILIPPE	02	ILOT 02 Champs Paspierres	5,65	SERY-LES-MEZIERES			5,65
AN / PARMENTIER PHILIPPE	20	ILOT 20 La Tombelle	4,62	SERY-LES-MEZIERES			4,62
AD / EARL DE CARENTON	21	ILOT 21 SERY LES MEZIERES	2,34	SERY-LES-MEZIERES		2,34	0
AJ / EARL MOREAU	21	ILOT 21 TOMBELLE	5,22	SERY-LES-MEZIERES			5,22
AN / PARMENTIER PHILIPPE	05	ILOT 05 VALLE ST DENIS	2,3	SERY-LES-MEZIERES	2,3		0 aep
AN / PARMENTIER PHILIPPE	10	ILOT 10 Champs Cochon	10	SERY-LES-MEZIERES			10
AN / PARMENTIER PHILIPPE	06	ILOT 06 LA BICHE	15,52	SERY-LES-MEZIERES			15,52
AN / PARMENTIER PHILIPPE	07	ILOT 07 EPINETTE 2	2,26	SERY-LES-MEZIERES			2,26
AN / PARMENTIER PHILIPPE	08	ILOT 08 L'EPINETTE	6,24	SERY-LES-MEZIERES		1,85	4,39
AN / PARMENTIER PHILIPPE	09	ILOT 09 LES LONG GRES	9,64	SERY-LES-MEZIERES			9,64
H / GODELIEZ JACQUES	17	ILOT 17 VALLEE SAINT	2,95	SERY-LES-MEZIERES	2,95		0 aep
D / CAULLIER MICHEL	03	LA TUERIE ILOT 03	2,66	SISSY			2,66
D / CAULLIER MICHEL	04	LES COMBES ILOT 4	4,65	SISSY			4,65
D / CAULLIER MICHEL	10	LE SAINT BOEUF ILOT 10	4,67	SISSY			4,67
D / CAULLIER MICHEL	11	L'EPINETTE ILOT 11	3,82	SISSY			3,82
D / CAULLIER MICHEL	12	LA VALLEE ILOT 12	8,76	SISSY			8,76
D / CAULLIER MICHEL	13	L'EPINETTE ILOT 13	5,3	SISSY			5,3
D / CAULLIER MICHEL	14	LE MARLYS ILOT 14	3,65	SISSY			3,65
D / CAULLIER MICHEL	15	LE MARLYS ILOT 15	4,06	SISSY			4,06
D / CAULLIER MICHEL	16	LE MOULIN BRULE ILOT 16	9,27	SISSY			9,27
D / CAULLIER MICHEL	18	LA VALLEE MARTOME ILOT 18	1,28	SISSY			1,28
D / CAULLIER MICHEL	19	ILOT 19	3,09	SISSY			3,09
D / CAULLIER MICHEL	41	ILOT 41 HOMME DE GRES	5,09	SISSY			5,09
D / CAULLIER MICHEL	47	ILOT 47 L'épinette	3,13	SISSY			3,13
D / CAULLIER MICHEL	48	ILOT 48 Les Quatorze	1,5	SISSY			1,5
D / CAULLIER MICHEL	56	ILOT 56 Les Buses	2,23	SISSY			2,23
M / POCHART BERTRAND	04	ILOT 04 LE MARAIS	3,24	SISSY			1,74 hab, ce
M / POCHART BERTRAND	06	ILOT 06 LES FAUX VENTAUX	19,6	SISSY	1,5		19,6
M / POCHART BERTRAND	08	ILOT 08 LA CROIX DES EAUX	12,98	SISSY			12,98

MM / POCHART BERTRAND	16	ILOT 16 LE BOEUF	2,92	SISSY		1,7		1,22	hab
MM / POCHART JEAN FRANCOIS	16	ILOT 16 L'HOMME DE GRES	5,86	SISSY				5,86	
MM / POCHART JEAN FRANCOIS	20	ILOT 20 La vallée aux Renards	1,01	SISSY		1,01		0	p
MM / POCHART JEAN FRANCOIS	21	ILOT 21 VALLEE MISERE	5,36	SISSY			5,36	0	
MM / POCHART JEAN FRANCOIS	22	ILOT 22 BOIS DE LORIV	4	SISSY				4	
MM / POCHART JEAN FRANCOIS	23	ILOT 23 VALLEE MORTHO	8,05	SISSY				8,05	
MM / POCHART JEAN FRANCOIS	24	ILOT 24 VALLEEETTE	2,44	SISSY				2,44	
MM / POCHART JEAN FRANCOIS	25	ILOT 25 BOIS RIVEL	4	SISSY		2,23		1,77	hab
MM / POCHART JEAN FRANCOIS	33	ILOT 33 LA VALLEE AU CE	10,49	SISSY				10,49	
MM / POCHART JEAN FRANCOIS	35	ILOT 35 LES EPINETTES	7,3	SISSY				7,3	
MM / POCHART JEAN FRANCOIS	75	ILOT 75 Vallée au Cessier	1,24	SISSY				1,24	
N / EARL FERME DE LA FONTAINE	02	ILOT 02 DERRIERE LA BOULANGE	6,98	SISSY		4,16		2,82	hab, p
N / EARL FERME DE LA FONTAINE	03	ILOT 03 COTE A GAUCHE1	29,56	SISSY		3,05		26,51	p
N / EARL FERME DE LA FONTAINE	04	ILOT 04 COTE A DROITE	17,55	SISSY				17,55	
N / EARL FERME DE LA FONTAINE	05	ILOT 05 L'HOMME DE GRES	3,52	SISSY				3,52	
N / EARL FERME DE LA FONTAINE	06	ILOT 06 LES 40	11,82	SISSY				11,82	
N / EARL FERME DE LA FONTAINE	08	ILOT 08 LA 22	9,76	SISSY			9,76	0	
N / EARL FERME DE LA FONTAINE	09	ILOT 09 LA RAPERIE	6,85	SISSY				6,85	
N / EARL FERME DE LA FONTAINE	10	ILOT 10 L'EPINETTE	14,85	SISSY				14,85	
N / EARL FERME DE LA FONTAINE	11	ILOT 11 LES ORTIES	9,9	SISSY				9,9	
N / EARL FERME DE LA FONTAINE	65	ILOT 15 PARTIE	0,08	SISSY				0,08	
P / SCEA CEPY	43	ILOT 43 DESSUS DE LA VALLEE	4,26	SISSY			3,91	0,35	
P / SCEA CEPY	44	ILOT 44 LES SEPTS MUIDS	46,56	SISSY			6,9	39,66	
P / SCEA CEPY	46	ILOT 46 LES ROUGEMONTS	16,93	SISSY			16,07	0,86	
P / SCEA CEPY	47	ILOT 47 VALLEE AUX RENARDS	28,55	SISSY		0,4	11,1	17,05	p
P / SCEA CEPY	50	ILOT 50	11,02	SISSY			3,6	7,42	
SCEA FERME DES BISES NOIR	02	ILOT 2 LES BARQUES BOUT DES	9,7	SISSY				9,7	
SCEA FERME DES BISES NOIR	03	ILOT 3 LES 22	3,96	SISSY			1,64	2,32	
SCEA FERME DES BISES NOIR	04	ILOT 04 L'EPINETTE	3,1	SISSY				3,1	
SCEA FERME DES BISES NOIR	05	ILOT 5 LE CHEMIN VERT	5,1	SISSY				5,1	
SCEA FERME DES BISES NOIR	06	ILOT 06 LES HERLAQUES	2,37	SISSY				2,37	
SCEA FERME DES BISES NOIR	09	ILOT 09 LES 7 MUIDS	7,88	SISSY				7,88	
SCEA FERME DES BISES NOIR	10	ILOT 10 LES COMBLES	2,64	SISSY				2,64	
SCEA FERME DES BISES NOIR	14	ILOT 14 LE BOUT DE SISSY	4,93	SISSY				4,93	
SCEA FERME DES BISES NOIR	15	ILOT 15 LA VOYETTE CARPENTIE	10,73	SISSY		1,62	9,11	0	hab
SCEA FERME DES BISES NOIR	18	ILOT 18 VALLE HUBEAU	1,21	SISSY				1,21	
SCEA FERME DES BISES NOIR	36	ILOT 36 LES HERLAQUES	10,95	SISSY				10,95	
SCEA FERME DES BISES NOIR	80	ILOT 30 PARTIE	3,64	SISSY			1,98	1,66	
AD / EARL DE CARENTON	15	ILOT 15 CIMETIERE	6,56	SURFONTAINE		0,17		6,39	ce
AD / EARL DE CARENTON	16	ILOT 16 ROUTE RENANSART	3,79	SURFONTAINE				3,79	

AD / EARL DE CARENTON	17	ILOT 17 HERMITAGE	4,57	SURFONTAINE			4,57
AD / EARL DE CARENTON	18	ILOT 18 EPINE	8,08	SURFONTAINE			8,08
AD / EARL DE CARENTON	64	ILOT 14 PARTIE	0,7	SURFONTAINE			0,7
AD / EARL DE CARENTON	62	ILOT 12 PARTIE	1,12	SURFONTAINE			1,12
AO / DENORME DENIS	33	ILOT 33 THENELLES	13,73	THENELLES	0,8		12,93
I / GOURLIN JEAN LOUIS	20	ILOT 20 LA PLAINE DU GUE	5,03	THENELLES			5,03
I / GOURLIN JEAN LOUIS	67	ILOT 17 PARTIE	0,14	THENELLES			0,14
S / LADEUZE JEAN MARIE	84	ILOT 34	4,66	THENELLES			4,66
SCEA FERME DES BISES NOIF	11	ILOT 11 LE CLOS	5,6	URVILLERS			5,6
AC / EARL LACANNE	06	ILOT 6 LES LONGUES AVENNES	12,8	VILLERS LE SEC			12,8
AC / EARL LACANNE	08	ILOT 8 SENTIER DE SURFONTAIN	8,82	VILLERS LE SEC			8,82
AC / EARL LACANNE	09	ILOT 9 LA CARRIERE	9,73	VILLERS LE SEC			9,73
AC / EARL LACANNE	12	ILOT 12 LA FOURCHE DE FAILLY	7,76	VILLERS LE SEC			7,76
AC / EARL LACANNE	13	ILOT 13 CLOS JOVET	6,5	VILLERS LE SEC			6,5
AC / EARL LACANNE	14	ILOT 14 CHEMIN D'ORIGNY	12,37	VILLERS LE SEC			12,37
AC / EARL LACANNE	16	ILOT 16 LA VOYETTE	6,32	VILLERS LE SEC			6,32
AC / EARL LACANNE	57	ILOT 07 PARTIE	1,34	VILLERS LE SEC			1,34
AD / EARL DE CARENTON	06	ILOT 06 LA VALLEE LANDIE	2,76	VILLERS LE SEC			2,76
AD / EARL DE CARENTON	07	ILOT 07 ENTRE DEUX CHEMINS	5,74	VILLERS LE SEC			5,74
AJ / EARL MOREAU	07	ILOT 07 CHEMIN DE RIBEMONT	17,05	VILLERS LE SEC			17,05
AJ / EARL MOREAU	10	ILOT 10 Mutid du Franc	11,3	VILLERS LE SEC			11,3
AJ / EARL MOREAU	11	ILOT 11 Longues Avestre	5,39	VILLERS LE SEC			5,39
AJ / EARL MOREAU	13	ILOT 13 CHEMIN DE RENANSART	9,16	VILLERS LE SEC			9,16
AJ / EARL MOREAU	14	ILOT 14 LA VALLEE DE LA VIGNE	10,62	VILLERS LE SEC			10,62
AJ / EARL MOREAU	17	ILOT 17 Chemin du Bois	13,89	VILLERS LE SEC			13,89
AJ / EARL MOREAU	19	ILOT 19V VALLEE DE LA VIGNE	0,71	VILLERS LE SEC			0,71
AJ / EARL MOREAU	22	ILOT 22 Mutid de Parpe	5,14	VILLERS LE SEC			5,14
AK / EARL LE MARRONNIER	02	ILOT 2 GRUYAUMONT	19,91	VILLERS LE SEC			19,91
AK / EARL LE MARRONNIER	04	ILOT 04 LE MOULIN	10,96	VILLERS LE SEC			10,96
AK / EARL LE MARRONNIER	06	ILOT 06 CHEMIN RENANSART	7,78	VILLERS LE SEC			7,78
AK / EARL LE MARRONNIER	07	ILOT 07 LE POTEAU	8,9	VILLERS LE SEC			8,9
AK / EARL LE MARRONNIER	08	ILOT 08 LA VALLEE DU FRANC	10,85	VILLERS LE SEC	5		5,85
AK / EARL LE MARRONNIER	09	ILOT 9 LES LONGUES RAIES	11,54	VILLERS LE SEC		7,08	4,46
AK / EARL LE MARRONNIER	10	ILOT 10 LES COUTURELLES	17,58	VILLERS LE SEC			17,58
AK / EARL LE MARRONNIER	11	ILOT 11 CHEMIN D'ORIGNY	7,99	VILLERS LE SEC			7,99
AK / EARL LE MARRONNIER	12	ILOT 12 GALLARDON	24,33	VILLERS LE SEC			24,33
AN / PARMENTIER PHILIPPE	14	ILOT 14 VILLERS	3,54	VILLERS LE SEC			3,54
E / COLSON MAURICE	13	ILOT 13 LE BOIS DE FREMONT	3,6	VILLERS LE SEC			3,6
E / COLSON MAURICE	14	ILOT 14 CHEMIN DE RIBEMONT	16	VILLERS LE SEC			16
E / COLSON MAURICE	15	ILOT 15 LA VALLEE BOULLET	2,5	VILLERS LE SEC			2,5

hab

p

E / COLSON MAURICE	16	ILOT 16 LES 36		33	VILLERS LE SEC			33
E / COLSON MAURICE	19	ILOT 19 LE BOUT DE QUARANTON		8,8	VILLERS LE SEC			8,8
E / COLSON MAURICE	20	ILOT 20 ENTREE DE QUARANTON		25	VILLERS LE SEC			25
E / COLSON MAURICE	22	ILOT 22 LE PYLONE		14	VILLERS LE SEC			14
E / COLSON MAURICE	59	ILOT 09 PARTIE		1,9	VILLERS LE SEC			1,9
				161,06			348,51	3242,58
								3752,15

**PREFECTURE DE L' AISNE  
DLP - ENV**

Vu pour être annexé à mon arrêté  
en date de ce jour

Laon, le **16 FEV. 2007**

**Le Préfet,**

Pour le Préfet  
et par délégation  
Le Secrétaire Général,

*M*  
**Simone MIELLE**



**ANNEXE 2c**  
**Points de référence**

Code parcelle SUIVRA	Code parcelle cartes	Date d'analyse	Coordonnées Lambert2	
			X	Y
020529407	AC 07	02/07/2001	682796	2532003
020529414	AC 14	18/07/2002	683696	2532736
020529401	AC01	04/07/2003	672562	2537428
020529420	AC20	28/06/2004	672718	2536312
020082701	AD01	28/04/2005	681259	2530766
020082701	AD01	04/07/2003	681281	2530563
020082702	AD02	28/04/2005	681005	2529897
020082705	AD05	28/06/2004	682641	2529699
020082709	AD09	04/07/2003	681502	2530382
020082709	AD09	28/04/2005	681969	2530082
020082712	AD12	28/06/2004	682466	2529519
020082712	AD12	28/04/2005	682678	2529404
020082712	AD12	28/04/2005	681439	2529389
020082712	AD12	28/04/2005	681502	2529298
020082714	AD14	28/04/2005	682398	2528917
020894601	AE 01	21/06/2001	685859	2532343
020894616	AE 16	18/07/2006	685006	2535506
020894603	AE03	04/07/2003	686056	2532795
020894603	AE03	28/04/2005	685948	2533076
020894605	AE05	04/07/2003	685404	2533783
020894605	AE05	28/04/2005	685384	2533534
020894606	AE06	28/04/2005	685577	2533734
020894607	AE07	28/06/2004	686154	2534176
020894612	AE12	28/06/2004	685723	2535094
020894613	AE13	28/04/2005	685863	2535549
020894615	AE15	28/04/2005	685470	2535120
020605907	AJ 07	21/06/2001	683157	2532314
020605901	AJ 1	18/07/2002	678180	2528424
020605901	AJ01	28/06/2004	678240	2528417
020605913	AJ13	28/04/2005	683413	2529812
020605917	AJ17	28/04/2005	685147	2531518
020529204	AK 04	21/06/2001	684469	2533092
020529212	AK 12	18/07/2002	684346	2532670
020529202	AK02	28/04/2005	685068	2530922
020529208	AK08	28/06/2004	684067	2530088
020529209	AK09	28/06/2004	685423	2530402
020529210	AK10	04/07/2003	685552	2531742
020513615	AL15	28/04/2005	677484	2540425
020513616	AL16	04/07/2003	677616	2540002
020513616	AL16	28/04/2005	677641	2539843
020083904	AN 04	04/07/2001	680241	2531533
020083914	AN 14	18/07/2002	683628	2529864
020083906	AN06	28/04/2006	680101	2529360
020083908	AN08	28/04/2005	678446	2529821
020083909	AN09	28/06/2004	678677	2529126
021067310	AO 10	12/07/2002	675313	2538687
020082718	AO 18	18/07/2002	681925	2530201
021067324	AO 24	12/07/2002	676176	2541040
020082706	AO 6	18/07/2002	681375	2529513
021067301	AO01	28/04/2005	675963	2543266
021067303	AO03	28/04/2005	673749	2540799
021067303	AO03	28/04/2005	673320	2541262
021067307	AO07	28/04/2005	675599	2541284
021067309	AO09	28/04/2005	675533	2540359
021067310	AO10	28/04/2005	675060	2538729
021067311	AO11	28/06/2004	674307	2541217

TEREOS Usine d'Origny  
PERIMETRE D'EPANDAGE DES BOUES  
POINTS DE REFERENCE

Code parcelle SUIVRA	Code parcelle cartes	Date d'analyse	Coordonnées Lambert2	
			X	Y
021067314	AO14	28/04/2005	677196	2537385
021067320	AO20	28/06/2004	674762	2541053
021067322	AO22	28/04/2005	672945	2540028
020651516	D 16	18/07/2002	679060	2536515
020651541	D 41	27/06/2001	677284	2534819
020651505	D05	04/07/2003	677523	2536820
020651511	D11	28/04/2005	679137	2535327
021018914	E 14	18/07/2002	683028	2532633
021018922	E 22	21/06/2001	684539	2530297
021018963	E 63	26/06/2001	686203	2530912
021018901	E01	28/04/2005	681338	2532023
021018902	E02	04/07/2003	681514	2530968
021018902	E02	28/04/2005	681447	2530906
021018903	E03	04/07/2003	683228	2535069
021018922	E22	04/07/2003	684360	2530154
021018928	E28	28/06/2004	683516	2534182
021018930	E30	28/04/2005	681679	2532050
021018930	E30	28/04/2005	682023	2531957
021018945	E45	01/06/2004	682072	2530920
021018969	E69	28/06/2004	682112	2530807
020780301	F 01	28/04/2005	677890	2538778
020780310	F 10	12/07/2002	676685	2538013
020780301	F01	26/06/2001	677856	2538789
020780303	F03	28/04/2005	678401	2539640
020780311	F11	28/06/2004	677284	2538274
020780312	F12	04/07/2003	676612	2538267
020140211	G 11	26/06/2001	677944	2539297
020140208	G 8	12/07/2002	677847	2537419
020140205	G05	28/06/2004	676796	2536844
020140209	G09	04/07/2003	678845	2537053
020140212	G12	28/04/2005	679310	2539098
020083303	H 3	18/07/025	681377	2532129
020083312	H12	28/04/2005	681010	2531720
020083313	H13	04/07/2003	680766	2531821
020276301	I 01	12/07/2002	677083	2537765
020276302	I 02	26/06/2001	678817	2535239
020276310	I10	28/04/2005	679990	2539019
020276321	I21	28/07/2004	677403	2538329
021058006	J 06	02/07/2001	679104	2540337
021058010	J 10	12/07/2002	678170	2539179
021058006	J06	28/04/2005	679105	2540426
021058008	J08	04/07/2003	677342	2537849
021058019	J17	28/04/2005	672333	2537108
021058018	J18	28/04/2005	672354	2536923
021035527	K 27	28/04/2005	677168	2538018
021035530	K 30	12/07/2002	678794	2539754
021035508	K08	28/06/2004	674613	2536410
021035509	K09	28/06/2004	673561	2536589
021035520	K20	04/07/2003	672962	2533398
021035527	K27	26/06/2001	676816	2538215
021035532	K32	28/04/2005	676186	2536974
020183907	L 07	26/06/2001	681971	2531439
020183901	L 1	18/07/2002	679693	2532345
020183902	L 2	18/07/2002	681179	2531162
020083901	L01	04/07/2003	680023	2532066
020183903	L03	28/06/2004	680799	2532111

TEREOS Usine d'Origny  
PERIMETRE D'EPANDAGE DES BOUES  
POINTS DE REFERENCE

Code parcelle SUIVRA	Code parcelle cartes	Date d'analyse	Coordonnées Lambert2	
			X	Y
020183906	L06	28/04/2005	681694	2530906
020183908	L08	28/04/2005	681188	2531777
021039301	M01	04/07/2003	686245	2534600
021139306	M06	28/04/2005	678548	2536261
021139308	M08	28/06/2004	675352	2535721
021139309	M09	28/04/2005	673287	2536942
021139310	M10	28/04/2005	687833	2531348
021039308	MM 08	21/06/2001	675309	2535629
<del>021039354</del>	<del>MM 54</del>	<del>18/07/2002</del>	<del>688006</del>	<del>2531848</del>
021039301	MM01	04/07/2003	688698	2535533
021039310	MM10	28/04/2005	687407	2530789
021039314	MM14	28/06/2004	676801	2534851
021039323	MM23	28/04/2005	679569	2530789
021039333	MM33	28/06/2004	679139	2535889
021039335	MM35	28/06/2004	678835	2535429
021039348	MM48	28/04/2005	687336	2529798
021039349	MM49	28/04/2005	688447	2528917
021039367	MM67	28/04/2005	690216	2531059
020527104	N 04	26/06/2001	678048	2535006
020527104	N 3	18/07/2002	678184	2534693
020527105	N05	28/06/2004	677090	2534924
020527106	N06	28/04/2005	676331	2535300
020527109	N09	04/07/2003	678378	2536090
020527110	N10	28/04/2005	678919	2535905
020527111	N11	28/04/2005	679392	2535898
020527215	O 15	26/06/2001	678050	2534199
020527280	O 80	18/07/2002	677942	2536127
020527202	O02	28/04/2005	675982	2535582
020527211	O11	28/06/2004	671452	2533961
020527212	O12	28/06/2004	671668	2533820
020527229	O29	04/07/2003	677245	2536488
020527236	O36	04/07/2003	679490	2536821
020169847	P 47	18/07/2002	677138	2535855
020169844	P44	28/04/2005	678026	2535944
020169844	P44	28/04/2005	677615	2535508
020169850	P50	28/04/2005	680126	2536296
020276812	Q 12	26/06/2001	677969	2538052
020276805	Q 5	12/07/2002	678250	2537639
020276804	Q04	04/07/2003	677714	2537631
020276809	Q09	28/06/2004	678750	2538996
021000107	R 07	26/06/2001	677314	2537603
021000103	R 3	12/07/2002	676239	2538409
021000102	R02	28/06/2004	675864	2541668
02100106	R06	04/07/2003	677428	2536706
020519101	S 01	27/06/2001	681727	2541244
020519101	S 01	18/07/2002	681462	2541296
020519103	S03	28/04/2005	681712	2539872
020519104	S04	04/07/2003	680356	2539886
020519105	S05	28/04/2005	680212	2540837
020519154	S54	28/04/2005	680149	2540126
020513601	U01	04/07/2003	676880	2540358
020668502	V 07	26/06/2001	681183	2543427
020668518	V 18	12/07/2002	681854	2542117
020513602	U 2	12/07/2002	676962	2539295
020668530	V 30	12/07/2002	681615	2542735
020668501	V01	04/07/2003	676939	2539013

TEREOS Usine d'Origny  
PERIMETRE D'EPANDAGE DES BOUES  
POINTS DE REFERENCE

Code parcelle SUIVRA	Code parcelle cartes	Date d'analyse	Coordonnées Lambert2	
			X	Y
020668504	V04	28/04/2005	679418	2540965
026668506	V06	04/07/2003	677687	2539231
020668507	V07	28/04/2005	679868	2540059
020668519	V19	28/06/2004	681143	2543561
020668520	V20	28/06/2004	681120	2543150
020668522	V22	28/04/2005	681363	2544107
020079803	X 03	02/07/2001	675635	2539127
020079804	X 04	02/07/2001	675851	2538494
020079801	X01	04/07/2003	674968	2538454
020079801	X01	28/04/2005	674534	2538989
020079801	X01	28/04/2005	674689	2538440
020079802	X02	28/04/2005	675237	2538155
020519302	Y 02	28/04/2005	681237	2541150
020519333	Y 33	18/07/2002	683709	2542910
020519302	Y02	26/06/2001	681249	2541184
020519304	Y04	04/07/2003	681426	2539761

**PREFECTURE DE L'AISNE**  
**DLP - ENV**

Vu pour être annexé à mon arrêté  
en date de ce jour  
Laon, le **16 FEV. 2007**

Le Préfet,  
Pour le Préfet  
et par délégation  
Le Secrétaire Général,

*Simone MIELLE*  
**Simone MIELLE**