



Liberté • Égalité • Fraternité  
RÉPUBLIQUE FRANÇAISE

## PREFET DE LA LOZERE

DIRECTION REGIONALE DE L'ENVIRONNEMENT,  
DE L'AMENAGEMENT ET DU LOGEMENT,  
Région LANGUEDOC-ROUSSILLON

ARRETE n° 2013-192 - 0011 du 11 juillet 2013.

autorisant la Société Colas Rhône-Alpes Auvergne  
à exploiter une carrière de basaltes à ciel ouvert  
sur le territoire de la commune de LAVAL-ATGER,  
aux lieux-dits « Las Couostès », « Charmenut », « La Chaussade ».

### LE PREFET DE LA LOZERE

- vu le code minier ;
- vu le titre I<sup>er</sup> du livre II et du livre V du code de l'environnement ;
- vu l'arrêté ministériel du 22 septembre 1994 modifié relatif aux exploitations de carrière et aux installations de premier traitement de matériaux de carrières ;
- vu l'arrêté ministériel du 23 janvier 1997 relatif à la limitation des bruits émis dans l'environnement par les installations classées pour la protection de l'environnement ;
- vu l'arrêté ministériel du 9 février 2004 relatif à la détermination du montant des garanties financières de remise en état des carrières ;
- vu l'arrêté préfectoral n° 2000-0483 du 16 mars 2000 approuvant le schéma départemental des carrières de la Lozère ;
- vu l'arrêté préfectoral n° 85-0409 du 17 avril 1985 autorisant la Société DELMAS, 48170 LE MALZIEU VILLE à exploiter une carrière de basalte à ciel ouvert sur le territoire de la commune de LAVAL-ATGER pour 27 ans;
- vu l'arrêté préfectoral n° 99-0394 du 18 mars 1999 prescrivant des obligations complémentaires à la Société DELMAS ;
- vu l'arrêté préfectoral n° 2010-354-007 du 20 décembre 2010 autorisant le changement d'exploitant au profit de la SA SACER Sud-Est ;



ACCUEIL DU PUBLIC : rue du faubourg Montbel, Mende

Horaires d'ouverture du bâtiment : du lundi au vendredi de 8h30 à 12h00 et de 13h30 à 17h00

Préfecture de la Lozère - BP 130 - 48005 MENDE CEDEX

Site internet [www.lozere.gouv.fr](http://www.lozere.gouv.fr)

☎ : 04-66-49-60-00 télécopie : 04-66-49-17-23

- vu la demande d'autorisation, présentée par la SA SACER Sud-Est reçue en préfecture de la Lozère le 26 septembre 2012 et complétée par courriers les 5 février 2013 et 1<sup>er</sup> mars 2013 ;
  - vu l'ensemble des pièces du dossier de demande et notamment l'étude d'impact et l'étude des dangers ;
  - vu le dossier d'enquête publique à laquelle cette demande a été soumise du vendredi 15 février 2013 au lundi 18 mars 2013 ;
  - vu l'avis du 20 novembre 2012 de la DDT (direction départementale des territoires, service de la biodiversité Eau/Forêt) ;
  - vu l'avis du 24 octobre 2012 du SDIS (services départemental d'incendie et de secours) ;
  - vu l'avis du 25 octobre 2012 de la délégation territoriale de l'ARS (agence régionale de santé, Languedoc-Roussillon) ;
  - vu le dossier déclaré recevable le 5 décembre 2012 ;
  - vu l'avis du 7 janvier 2013 de l'Autorité Environnementale ;
  - vu l'avis du 22 janvier 2013 de l'INAO (institut national des appellations d'origine) ;
  - vu l'avis du 15 mars 2013 du conseil municipal de la commune d'Auroux ;
  - vu l'avis du 14 mars 2013 du conseil municipal de la commune de Laval Atger ;
  - vu l'avis du 20 février 2013 du conseil municipal de la commune de Grandrieu ;
  - vu l'avis du 1<sup>er</sup> mars 2013 du conseil municipal de la commune de Saint Bonnet de Montauroux ;
  - vu l'avis du 27 février 2013 du conseil municipal de la commune de Saint Symphorien ;
  - vu le rapport et l'avis du commissaire enquêteur reçu en préfecture le 18 avril 2013 ;
  - vu le rapport et les propositions de l'inspecteur des installations classées du 16 mai 2013 ;
  - vu le projet d'arrêté porté à la connaissance de l'exploitant en date du 16 mai 2013 ;
  - vu le courrier réponse de l'exploitant du 28 mai 2013 ;
  - vu l'avis de la commission départementale de la nature, des paysages et des sites (CDNPS) et de sa formation spécialisée des carrières dans sa séance du 20 juin 2013 ;
- le demandeur entendu ;

**considérant** que la nature et l'importance des installations pour lesquelles une autorisation est sollicitée, nécessitent la mise en œuvre d'un certain nombre de précautions permettant de garantir la préservation des intérêts visés à l'article L 511-1 du code de l'environnement susvisé ;

**considérant** que les engagements de l'exploitant contenus dans son dossier de demande et notamment les études d'impact et de dangers, sont complétés par des prescriptions d'installation et d'exploitation conformément à l'article L 512-1 du code de l'environnement susvisé ;

**considérant** que l'autorisation ne peut être accordée que si les dangers ou inconvénients de l'installation peuvent être prévenus par des mesures que spécifie l'arrêté préfectoral ;



**considérant** que les mesures prévues par le volet paysager et remise en état de l'étude d'impact sont de nature à limiter l'impact visuel ;

**considérant** que les mesures prévues pour assurer la sécurité du public, notamment l'interdiction d'accès aux zones dangereuses, sont de nature à prévenir le risque ;

**considérant** que les mesures prévues pour éviter les inconvénients de voisinage notamment le mode d'exploitation, l'utilisation de matériel conforme à la réglementation sur les émissions sonores etc. sont de nature à prévenir ces inconvénients ;

**considérant** que l'autorisation délivrée par le présent arrêté est compatible avec le schéma départemental des carrières de la Lozère ;

sur proposition de M. le secrétaire général de la préfecture de la Lozère ;

## ARRÊTE

### ARTICLE 1 PORTÉE DE L'AUTORISATION ET CONDITIONS PRÉALABLES

#### Article 1.1

Les prescriptions de l'arrêté préfectoral n°85-0409 du 17 avril 1985 autorisant l'extension et le renouvellement d'exploiter une carrière de basalte à ciel ouvert sur le territoire de la commune de LAVAL-ATGER, accordée à la société DELMAS. sont abrogées.

#### Article 1.2 *BENEFICIAIRE DE L'AUTORISATION*

La demande de renouvellement de l'autorisation et d'extension de la carrière de basaltes à ciel ouvert, aux lieux-dits «Las Couostès», «Charmenut», «La Chaussade» sur le territoire de la commune de LAVAL-ATGER, sous réserve de la stricte application des dispositions contenues dans le présent arrêté, est accordée à la Société Colas Rhône-Alpes Auvergne ci-après dénommée « exploitant », domicilié à Immeuble Echangeur-2, avenue Tony Garnier 69363 LYON Cedex 07.

#### Article 1.3 *DURÉE DE L'AUTORISATION*

Le renouvellement d'autorisation d'exploiter est accordé pour une durée de 30 ans à compter de la date de notification du présent arrêté.

L'exploitation ne pourra être poursuivie au-delà que si une nouvelle autorisation est accordée ; il conviendra donc de déposer la demande correspondante dans les formes réglementaires et en temps utile.


#### Article 1.4 *DROITS DES TIERS*

Les droits des tiers sont et demeurent expressément réservés.



ACCUEIL DU PUBLIC : *rue du faubourg Montbel, Mende*

Horaires d'ouverture du bâtiment : *du lundi au vendredi de 8h30 à 12h00 et de 13h30 à 17h00*

 Préfecture de la Lozère - BP 130 - 48005 MENDE CEDEX

Site internet : [www.lozere.gouv.fr](http://www.lozere.gouv.fr)

☎ 04-66-49-60-00 Télécopie : 04-66-49-17-23

## Article 1.5 CONSISTANCES DES INSTALLATIONS CLASSÉES

Les installations classées pour la protection de l'environnement, ainsi que les installations situées dans l'établissement, non classées mais connexes à des installations classées, sont soumises aux prescriptions du présent arrêté, en application des dispositions de l'article R.512-32 du Code de l'environnement.

Les caractéristiques de l'exploitation autorisée sont les suivantes :

Produits	Production annuelle en m <sup>3</sup>	Production annuelle moyenne en Tonnes
Matériaux issus du concassage	15 000 m <sup>3</sup>	40 000 Tonnes
<b>TOTAL</b>	<b>440 000 m<sup>3</sup></b>	<b>1 180 000 Tonnes</b>

Tonnages maximums annuels à extraire : 50 000 tonnes

Superficie totale de l'ensemble des terrains concernés : 7 ha 31 a 76 ca (73 176 m<sup>2</sup>)  
dont superficie de la zone à exploiter : 4 ha 30 a 00 ca (43 000 m<sup>2</sup>)

Substances pour lesquelles l'autorisation est accordée : basalte  
Modalités d'extraction : explosifs et engins mécaniques

Hauteurs maximales des fronts : 15 mètres  
Limite inférieure d'extraction : 990 m NGF

Caractéristiques des installations de traitement : concasseur/crible/convoyeurs d'une puissance maximale de 633 kW

## Article 1.6 LISTE DES INSTALLATIONS CONCERNÉES PAR LA NOMENCLATURE DES INSTALLATIONS CLASSÉES

Les installations autorisées sont visées à la nomenclature des installations classées, sous les rubriques :

Nomenclature ICPE Rubriques Concernées	Désignation des installations	Volume d'activités	Régime (A, E, D ou NC)
2510 - 1	Exploitation de carrière	Production maximale : 50 000 t/an	A
2515 - 1 a)	Installation de concassage criblage: la puissance installée de l'ensemble des machines fixes concourant au fonctionnement de l'installation étant à supérieure à 550 kW	633 kW	A

A : Autorisation

E : Enregistrement

D : Déclaration

NC : Non classable



ACCUEIL DU PUBLIC : rue du faubourg Montbel, Mende  
Horaires d'ouverture du bâtiment : du lundi au vendredi de 8h30 à 12h00 et de 13h30 à 17h00

Préfecture de la Lozère - BP 130 - 48005 MENDE CEDEX

Site internet : [www.lozere.gouv.fr](http://www.lozere.gouv.fr)

Téléphone : 04-66-49-60-00 Télécopie : 04-66-49-17-23

## Article 1.7 CONFORMITÉ AUX PLANS ET DONNÉES DU DOSSIER - MODIFICATIONS

La carrière sera implantée, réalisée, exploitée, et le site réhabilité conformément aux plans et autres documents présentés dans le dossier de demande d'autorisation sous réserve du respect des prescriptions du présent arrêté.

Par application de l'article R.512-33 du Code de l'environnement, toute modification apportée par l'exploitant aux installations, à leur mode d'exploitation ou à leur voisinage et de nature à entraîner un changement notable des éléments du dossier de demande en autorisation, doit être portée, avant sa réalisation, à la connaissance du préfet, avec tous les éléments d'appréciation.

## Article 1.8 EMLACEMENT DES INSTALLATIONS

Conformément au plan à l'échelle 1/2500 joint au présent arrêté, la carrière sera implantée, aux lieux-dits « Las Couostès », « Charmenut », « La Chaussade » sur le territoire de la commune de LAVAL-ATGER sur les parcelles suivantes de la section B2 du plan cadastral :

Le tableau ci-dessous expose les références cadastrales des parcelles concernées par la demande d'autorisation :

Section	Lieux-dits	Parcelles	Surface cadastrale	Surface carrière autorisée demandée en renouvellement	Extension projetée	
B2	Las Couostos	300	1731	1731		
		Charmenut	301	5663	5 663	
			307	4189	4 189	
			308	5505	5 505	
			309	1770	1 770	
	Las Couostos	310	10 950	10 950		
		313	13 490	13 490		
	La Chaussade	302	1 468		1 468	
		303	1 852		1 852	
		304	2 660		2 660	
			305	3 441		3 441
		Charmenut	306	3 461		3 461



ACCUEIL DU PUBLIC : rue du faubourg Montbel, Mende

Horaires d'ouverture du bâtiment : du lundi au vendredi de 8h30 à 12h00 et de 13h30 à 17h00

Préfecture de la Lozère - BP 150 - 48005 MENDE CEDEX

Site internet : [www.lozere.gouv.fr](http://www.lozere.gouv.fr)

Téléphone : 04-66-49-60-60 Télécopie : 04-66-49-17-23

		834	0775		0775
		835	2 360		2 360
		836	7 113		7 113
		837	5 706		5 706
		838	1 042		1 042
			Totaux	43298	29878
Emprise globale de la carrière (extension et renouvellement) 73 176 m <sup>2</sup>					

### Article 1.9 **RÉGLEMENTATION DES INSTALLATIONS SOUMISES À DÉCLARATION OU NON CLASSEES**

Les prescriptions de l'arrêté n° 1434 (remplissage ou distribution de liquides inflammables), sont applicables aux dépôts et activités de remplissage de liquides inflammables, même non classables.

### Article 1.10 **AUTRES RÉGLEMENTATIONS**

#### Article 1.10.1 **LISTE DES TEXTES APPLICABLES**

Les dispositions de cet arrêté préfectoral sont prises sans préjudice des autres réglementations applicables, en particulier du code civil, du code de l'urbanisme, du code du travail et du code des communes. La présente autorisation ne vaut pas permis de construire.

Sans préjudice des prescriptions figurant dans le présent arrêté :

- l'arrêté ministériel du 22 septembre 1994 modifié relatif aux exploitations de carrières et aux installations de premier traitement de matériaux de carrières,
- l'arrêté du 23 janvier 1997 relatif à la limitation des bruits émis dans l'environnement par les installations classées pour la protection de l'environnement,

sont applicables.

#### Article 1.10.2 **PROTECTION DU PATRIMOINE ARCHEOLOGIQUE**

L'autorisation d'exploiter ne préjuge pas de l'application des dispositions législatives et réglementaires concernant la protection des vestiges et fouilles archéologiques. A cet effet, l'exploitant avisera les services de l'archéologie de la direction régionale des affaires culturelles de toutes découvertes.

La durée de validité de la présente autorisation peut être prolongée, à concurrence du délai d'exécution des prescriptions archéologiques.

### Article 1.11 **CONDITIONS PRÉALABLES**

#### Article 1.11.1 **ÉLOIGNEMENT DU VOISINAGE**



ACCUEIL DU PUBLIC : rue du faubourg Montbel, Mende  
 Horaires d'ouverture du bâtiment : du lundi au vendredi de 8h30 à 12h00 et de 13h30 à 17h00  
 Préfecture de la Lozère - BP 130 - 48005 MENDE CEDEX  
 Site internet : [www.lozere.gouv.fr](http://www.lozere.gouv.fr)  
 ☎ : 04-66-49-60-00 Télécopie : 04-66-49-17-23

Les bords des excavations de la carrière sont tenus à distance horizontale d'au moins 10 m des limites du périmètre sur lequel porte l'autorisation ainsi que de l'emprise des éléments de la surface dont l'intégrité conditionne le respect de la sécurité et de la salubrité publiques.

De plus, l'exploitation du gisement à son niveau le plus bas est arrêtée à compter du bord supérieur de la fouille à une distance horizontale telle que la stabilité des terrains voisins ne soit pas compromise. Cette distance prend en compte la hauteur totale des excavations, la nature et l'épaisseur des différentes couches présentes sur toute cette hauteur.

#### **Article 1.11.2 SIGNALISATION, ACCES, ZONES DANGEREUSES**

L'exploitant est tenu, avant le début de l'exploitation, de mettre en place sur chacune des voies d'accès au chantier des panneaux indiquant en caractères apparents son identité, la référence de l'autorisation, l'objet des travaux et l'adresse de la mairie où les documents de remise en état du site peuvent être consultés.

L'accès à la voie publique est aménagé de telle sorte qu'il ne crée pas de risque pour la sécurité publique ; il est réalisé en liaison et en accord avec les autorités compétentes.

Durant les heures d'activité, l'accès à la carrière est contrôlé. En dehors des heures ouvrées, cet accès est interdit.

L'accès de toute zone dangereuse des travaux d'exploitation à ciel ouvert est interdit par une clôture efficace ou tout autre dispositif équivalent. Le danger est signalé par des pancartes placées, d'une part, sur le ou les chemins d'accès aux abords des travaux, d'autre part, à proximité des zones clôturées. Ces dispositions sont mises en place avant le début de l'exploitation.

#### **Article 1.11.3 REPERE DE NIVELLEMENT ET DE BORNAGE**

L'exploitant est tenu de placer :

1. Des bornes en tous les points nécessaires pour déterminer le périmètre de l'autorisation. Ces bornes sur le terrain seront doublées de poteaux métalliques de deux mètres de hauteur peints en blanc et repérés suivant le plan de bornage précité.
2. Des bornes de nivellement. Ces bornes doivent demeurer en place jusqu'à l'achèvement des travaux d'exploitation et de remise en état du site.

#### **Article 1.11.4 PROTECTION DES EAUX**

Lorsqu'il existe un risque pour les intérêts visés à L 211-2 du code de l'environnement, un réseau de dérivation empêchant les eaux de ruissellement d'atteindre la zone en exploitation est mis en place à la périphérie de cette zone.

#### **Article 1.11.5 GARANTIES FINANCIERES**

##### **Article 1.11.5.1 Obligation de garanties financières**

Conformément aux dispositions de l'article R.516-2 du Code de l'environnement, la présente autorisation est subordonnée à la constitution et au maintien de garanties financières répondant de la remise en état du site après exploitation.



ACCUEIL DU PUBLIC : rue du faubourg Montbel, Mende

Horaires d'ouverture du bâtiment : du lundi au vendredi de 8h30 à 12h00 et de 13h30 à 17h00

☎ : Préfecture de la Lozère – BP 130 – 48005 MENDE CEDEX

Site internet [www.lozere.gouv.fr](http://www.lozere.gouv.fr)

☎ : 04-66-49-60-60 Télécopie : 04-66-49-17-23

L'absence de garanties financières entraîne la suspension de l'activité, après mise en œuvre des modalités prévues à l'article L 514-1 du code de l'environnement susvisé.

Aucun aménagement ou exploitation ne pourra s'effectuer sur des terrains non couverts par une garantie financière.

#### **Article 1.11.5.2 Montant des garanties financières**

Le montant des garanties financières doit permettre de couvrir les frais de remise en état du site, par une entreprise extérieure, correspondant à la situation la plus défavorable envisageable dans laquelle ces frais seront les plus élevés au cours de la période considérée.

Sur ces principes, la détermination du montant des garanties financières est effectuée par périodes quinquennales successives.

Le montant minimum des garanties financières est ainsi fixé de la façon suivante :

1ère phase quinquennale	1 à 5 ans	140 142,00 €
2ème phase quinquennale	6 à 10 ans	152 343,00 €
3ème phase quinquennale	11 à 15 ans	185 811,00 €
4ème phase quinquennale	16 à 20 ans	186 404,00 €
5ème phase quinquennale	21 à 25 ans	186 404,00 €
6ème phase quinquennale	26 à 30 ans	130 696,00 €

L'indice TP 01 initial de janvier 2013 servant au calcul des montants est égal à 705,3 la TVA est de 19,6 %.

#### **Article 1.11.5.3 Modalités d'actualisation des garanties financières**

Avant l'issue de chaque période quinquennale, le montant de la période quinquennale suivante, tel que défini ci-dessus à la date d'autorisation, est actualisé compte tenu de l'évolution de l'indice TP01 ainsi que de la TVA suivant les modalités de l'arrêté ministériel du 9 février 2004.

L'actualisation des garanties financières relève de l'initiative de l'exploitant.

#### **Article 1.11.5.4 Modalités de renouvellement des garanties financières**

Le document attestant de la constitution des garanties financières correspondant à la première période quinquennale doit être transmis au préfet dans le mois suivant la notification du présent arrêté.

Le document attestant la constitution des garanties financières doit être conforme au modèle d'acte de cautionnement solidaire fixé par l'arrêté ministériel du 1<sup>er</sup> février 1996.

#### **Article 1.11.5.5 Attestation de constitution des garanties financières**

L'exploitant doit adresser au préfet le document établissant le renouvellement des garanties financières au moins 6 mois avant leur échéance.

#### **Article 1.11.5.6 Modifications**



ACCUEIL DU PUBLIC : rue du faubourg Montbel, Mende  
Horaires d'ouverture du bâtiment : du lundi au vendredi de 8h30 à 12h00 et de 13h30 à 17h00  
Préfecture de la Lozère – BP 130 – 48005 MENDE CEDEX  
Site internet [www.lozere.gouv.fr](http://www.lozere.gouv.fr)  
☎ : 04-66-49-60-00 Télécopie : 04-66-49-17-23



Toute modification des conditions d'exploitation conduisant à une augmentation du montant des garanties financières est subordonnée à la constitution de nouvelles garanties financières.

#### **Article 1.11.6 CONFORMITE AU PRESENT ARRETE**

Avant la mise en service, l'exploitant doit s'assurer de la conformité des aménagements, équipements, procédures, avec les dispositions du présent arrêté et doit particulièrement :

- mettre en place des panneaux d'identification ;
- constituer les garanties financières pour la première phase quinquennale ;
- réaliser le bornage du terrain ;
- mettre en place les clôtures ;
- mettre en place une citerne de 30 m<sup>3</sup>.

### **ARTICLE 2 CONDITIONS D'AMÉNAGEMENT**

#### **Article 2.1 CONDITIONS GENERALES**

##### **Article 2.1.1 OBJECTIFS**

Les installations doivent être conçues, surveillées et exploitées de manière à limiter les émissions de polluants dans l'environnement, directement ou indirectement, notamment par la mise en œuvre de techniques propres, économes et sûres, le développement de techniques de valorisation, la collecte sélective, le traitement des effluents et des déchets en fonction de leurs caractéristiques et la réduction des quantités rejetées.

Il est interdit de jeter, abandonner, déverser ou laisser échapper dans l'air, les eaux ou les sols une ou des substances quelconques ainsi que d'émettre des bruits ou de l'énergie dont l'action ou les réactions pourraient entraîner des atteintes aux intérêts visés par l'article L 511-1 du Code de l'environnement et plus particulièrement :

- des effets incommodes pour le voisinage ;
- des atteintes à la salubrité, à la santé et à la sécurité publique ;
- des dommages à la flore ou à la faune ;
- des atteintes à la production agricole ;
- des atteintes aux biens matériels ;
- des atteintes à la conservation des constructions et monuments ;
- des modifications significatives du régime normal d'alimentation en eau ;
- des atteintes aux ressources en eau ;

L'exploitant prend toutes les dispositions nécessaires pour :

- limiter le risque de pollution des eaux, de l'air ou des sols et de nuisance par le bruit et les vibrations ;
- réduire les risques d'accident et pour en limiter les conséquences pour l'homme et l'environnement ;
- limiter les impacts paysagers.

Pour atteindre les objectifs rappelés ci-dessus, l'ensemble des installations doit être au minimum aménagé et exploité dans le respect des conditions spécifiées dans le présent arrêté.

##### **Article 2.1.2 VOIES ET AIRES DE CIRCULATION**

L'emprunt, l'aménagement et l'entretien des chemins départementaux et communaux régulièrement utilisés pour les transports de produits, doivent se faire en accord avec les instances administratives départementales et locales concernées.



ACCUEIL DU PUBLIC : rne du faubourg Montbel, Mende  
Horaires d'ouverture du bâtiment : du lundi au vendredi de 8h30 à 12h00 et de 13h30 à 17h00

Préfecture de la Lozère - BP 130 - 48005 MENDE CEDEX

Site internet [www.lozere.gouv.fr](http://www.lozere.gouv.fr)

Téléphone : 04-66-49-60-00 Télécopie : 04-66-49-17-23

Les voies de circulation, les pistes et les voies d'accès doivent être nettement délimitées, maintenues en constant état de propreté et dégagées de tout objet (fûts, emballages, etc.) susceptible de gêner la circulation.

### **Article 2.1.3 DISPOSITIONS DIVERSES - REGLES DE CIRCULATION**

Les véhicules sortant de l'installation ne doivent pas être à l'origine d'envols de poussières ni entraîner de dépôt de poussière, granulats ou de boue sur les voies de circulation publiques et de leurs abords et ce, quelles que soient les conditions météorologiques ; le chargement devra recevoir un arrosage adéquat avant sa sortie de la carrière, sauf si le véhicule est bâché.

L'exploitant vérifiera par ailleurs, dans le cas de produits susceptibles de se répandre sur la chaussée, que le chargement est en dessous du niveau des ridelles et que la porte arrière des bennes est convenablement fermée.

Le chargement des véhicules sortant du site doit être réalisé dans le respect des limites de PTAC et PTRM fixées par le Code de la Route.

### **Article 2.1.4 ENTRETIEN DE L'ETABLISSEMENT**

L'établissement et ses abords doivent être tenus dans un état de propreté satisfaisant.

### **Article 2.1.5 ÉQUIPEMENTS ABANDONNES**

Les équipements abandonnés ne doivent pas être maintenus sur le site.

### **Article 2.1.6 RESERVES DE PRODUITS**

L'établissement dispose de réserves suffisantes de produits ou matières consommables utilisés de manière courante ou occasionnelle pour assurer la sécurité ou la protection de l'environnement tels que produits absorbants, produits de neutralisation, etc.. Les quantités présentes devront au moins permettre de faire face à une fuite accidentelle survenant sur les réservoirs principaux des engins ou des véhicules susceptibles d'être présents sur le site (réservoir de carburant, d'huile etc.).

### **Article 2.1.7 CONSIGNES D'EXPLOITATION**

Les consignes d'exploitation de l'ensemble des installations (démarrage et arrêt, fonctionnement normal et entretien) doivent être obligatoirement établies par écrit et mises à disposition des opérateurs concernés. Elles doivent comporter explicitement les différents contrôles à effectuer de façon à permettre en toutes circonstances le respect des dispositions du présent article.

## **Article 3 SUIVI DE L'APPLICATION DE L'ARRÊTÉ**

### **Article 3.1 GENERALITES**

L'exploitant définit les objectifs, les orientations et les moyens garantissant le respect des prescriptions édictées par le présent arrêté et plus généralement celui des intérêts mentionnés à l'article L 511-1 du code de l'environnement susvisé.


L'exploitation doit se faire sous la surveillance, directe ou indirecte, d'une ou plusieurs personnes nommément désignées par l'exploitant et ayant une connaissance de la conduite de l'installation et des dangers et inconvénients des produits utilisés ou stockés dans l'installation.

### **Article 3.2 CONTENU MINIMAL DE LA DOCUMENTATION**





ACCUEIL DU PUBLIC : *rue du faubourg Montbel, Mende*

Horaires d'ouverture du bâtiment : *du lundi au vendredi de 8h30 à 12h00 et de 13h30 à 17h00*

 Préfecture de la Lozère - BP 130 - 48005 MENDE CEDEX

Site internet [www.lozere.gouv.fr](http://www.lozere.gouv.fr)

 : 04-66-49-60-00  Télécopie : 04-66-49-17-23

La documentation comprend au minimum :

- les informations sur les produits mis en œuvre ;
- les diagrammes organisationnels sur le plan des responsabilités dans le domaine de la sécurité et de la préservation de l'environnement ;
- les différents textes applicables aux installations, et notamment l'étude d'impact, une copie de l'arrêté d'autorisation en vigueur pris au titre des installations classées et arrêtés complémentaires le cas échéant ;
- les plans d'exploitation et de réhabilitation d'échelle adaptée à la superficie de la carrière, mis à jour au moins une fois par an, sur lesquels seront reportés :
  - les limites du périmètre sur lequel porte le droit d'exploiter ainsi que de ses abords, dans un rayon de 50 mètres ;
  - les bords de la fouille ;
  - les courbes de niveau ou cotes d'altitude des points significatifs ;
  - les zones remises en état ;
  - la position des ouvrages à protéger et, s'il y a lieu, leur périmètre de protection institué en vertu de réglementations spéciales.
- les plans, en particulier d'implantation des réseaux, des équipements de traitement des effluents, des points de contrôle et de mesure ;
- les résultats des dernières mesures sur les effluents aqueux, sur le bruit, etc... ;
- les rapports de visites et audits, les rapports d'expertise prévus par le présent arrêté et autres rapports d'examen des installations électriques ;
- les justificatifs de l'élimination des déchets industriels spéciaux (à conserver 3 ans) ;
- les consignes prévues dans le présent arrêté ;
- la trace des formations et informations données au personnel ;
- les registres et documents prévus par le présent arrêté ;
- tout document constituant des preuves tangibles du respect des obligations réglementaires.

L'ensemble de ces documents est tenu à la disposition de l'inspecteur des installations classées et du service chargé de la police des eaux.

## **ARTICLE 4 PROTECTION DES RESSOURCES EN EAU**

### **Article 4.1 PRELEVEMENT ET CONSOMMATION D'EAU**

La réalisation de tout ouvrage de prélèvement doit être portée à la connaissance de l'inspecteur des installations classées.

Les forages doivent être réalisés et entretenus selon les règles de l'art de façon à ne pas détériorer la qualité de l'aquifère exploité. En particulier, les aquifères appartenant à des horizons géologiques différents ne doivent pas être mis en communication. De même, les eaux superficielles ne doivent pas pouvoir s'infiltrer par le biais du forage. Ces règles s'appliquent aussi bien pour les forages d'alimentation en eau que pour les piézomètres assurant le suivi du site. L'exploitant doit s'assurer après la réalisation des ouvrages de leur étanchéité.

L'exploitant doit rechercher par tous les moyens possibles à limiter sa consommation d'eau au strict nécessaire pour le bon fonctionnement des installations. Le refroidissement en circuit ouvert est interdit.

L'exploitant met en place les moyens de comptage nécessaires au suivi de sa consommation en eau.

### **Article 4.2 AMENAGEMENT DES RESEAUX D'EAUX**



ACCUEIL DU PUBLIC : rue du faubourg Montbel, Mende

Horaires d'ouverture du bâtiment : du lundi au vendredi de 8h30 à 12h00 et de 13h30 à 17h00

Préfecture de la Lozère - BP 130 - 48005 MENDE CEDEX

Site internet : [www.lozere.gouv.fr](http://www.lozere.gouv.fr)

Téléphone : 04-66-49-60-00 Télécopie : 04-66-49-17-23

Les réseaux de collecte, de circulation ou de rejet des eaux de l'établissement doivent être du type séparatif. On doit distinguer en particulier les réseaux d'eaux pluviales externes, d'eaux pluviales internes.

#### **Article 4.3 AMENAGEMENT DES POINTS DE REJET**

Le rejet d'eaux dans une nappe souterraine, direct ou indirect, même après épuration, est interdit.

Les dispositifs de rejet des eaux résiduaires doivent être aménagés de manière à réduire autant que possible la perturbation apportée au milieu récepteur, aux abords du point de rejet, en fonction de l'utilisation de l'eau à proximité immédiate et à l'aval de celui-ci.

Sur chaque canalisation de rejet d'effluent doivent être prévus un point de prélèvement d'échantillons et des points de mesure (débit, température, concentration en polluant...).

Ces points doivent être implantés dans une section dont les caractéristiques (rectitude de la conduite à l'amont, qualité des parois, régime d'écoulement, etc) permettent de réaliser des mesures représentatives de manière à ce que la vitesse n'y soit pas sensiblement ralentie par des seuils ou obstacles situés à l'aval et que l'effluent soit suffisamment homogène.

Ces points doivent être aménagés de manière à être aisément accessibles et permettre des interventions en toute sécurité. Toutes dispositions doivent également être prises pour faciliter l'intervention d'organismes extérieurs à la demande de l'inspection des installations classées.

#### **Article 4.4 SCHEMAS DE CIRCULATION DES EAUX**

L'exploitant tiendra à jour des schémas de circulation des eaux faisant apparaître les sources, les cheminements, les dispositifs d'épuration, les différents points de contrôle ou de regard, jusqu'aux différents points de rejet qui doivent être en nombre aussi réduit que possible tout en respectant le principe de séparation des réseaux évoqués ci-dessus.

#### **Article 4.5 EAUX DE PLUIE**

L'exploitant prend toutes dispositions nécessaires (réseau de dérivation des eaux extérieures, réseau de collecte des eaux internes, bassin de décantation, etc.) pour que les eaux pluviales et de ruissellement ne soient pas affectées par les installations et leur activité, notamment par les stockages des matériaux de faibles granulométries ou contenant des proportions importantes de fines.

Les dispositifs réalisés à cet effet seront nettoyés régulièrement par l'exploitant.

#### **Article 4.6 EAUX INDUSTRIELLES**

L'installation n'utilise pas d'eau à l'exception des besoins d'arrosage ou de pulvérisation pour réduire les émissions de poussières.

#### **Article 4.7 RAVITAILLEMENT ET ENTRETIEN DES VÉHICULES ET ENGINES**

Le ravitaillement est réalisé sur une aire étanche entourée par un caniveau et reliée à un point bas étanche permettant la récupération totale des eaux ou des liquides résiduels.

L'entretien courant et le lavage des véhicules et autres engins ne seront pas réalisés sur le site de la carrière.

#### **Article 4.8 LIMITATION DES REJETS AQUEUX**

Les rejets d'eaux doivent faire l'objet en tant que de besoin d'un traitement permettant de respecter sans dilution, en particulier, les valeurs limites suivantes :



ACCUEIL DU PUBLIC : rue du faubourg Montbel, Mende  
Horaires d'ouverture du bâtiment : du lundi au vendredi de 8h30 à 12h00 et de 13h30 à 17h00

✉: Préfecture de la Lozère - BP 130 - 48005 MENDE CEDEX

Site internet [www.lozere.gouv.fr](http://www.lozere.gouv.fr)

☎: 04-66-49-60-00 Télécopie : 04-66-49-17-23

- le pH doit être compris entre 5,5 et 8,5 ;
- la température doit être inférieure à 30°C ;
- les matières en suspension totale (MEST) doivent avoir une concentration inférieure à 35 mg/l (Norme FT 90105) ;
- la demande chimique en oxygène sur effluent non décanté (DCO) doit avoir une concentration inférieure à 125 mg/l (norme NFT 90101) ;
- les hydrocarbures doivent avoir une concentration inférieure à 10 mg/l (norme NFT 90114).

Ces valeurs limites doivent être respectées pour tout échantillon prélevé proportionnellement au débit sur vingt quatre heures ; en ce qui concerne les matières en suspension, la demande chimique en oxygène et les hydrocarbures, aucun prélèvement instantané ne doit dépasser le double de ces valeurs limites.

## **Article 4.9 SURVEILLANCE DES REJETS AQUEUX**

### **Article 4.9.1 MODALITES DE SURVEILLANCE DES REJETS AQUEUX**

L'exploitant mettra en œuvre des moyens de surveillance de ses eaux résiduaires et de leurs effets sur l'environnement lui permettant de connaître les flux rejetés et les concentrations avec une précision et dans des délais suffisants pour agir sur la conduite et le réglage des installations, en cas de dérive. Ces actions garantiront le respect des normes de rejet et l'absence d'impact sur le milieu.

Une surveillance périodique, au moins visuelle, des dispositifs et ouvrages destinés à récupérer et à traiter les eaux pluviales est mise en place par l'exploitant.

### **Article 4.9.2 INFORMATION CONCERNANT LA POLLUTION AQUEUSE**

Un registre spécial sur lequel doivent être notés les incidents de fonctionnement des dispositifs de collecte, de traitement, de recyclage ou de rejet des eaux, les dispositions prises pour y remédier et les résultats des mesures et contrôles de la qualité des rejets auxquels il a été procédé est tenu à la disposition de l'inspecteur des installations classées.

Ce registre doit être archivé pendant une période d'au moins deux ans. Il pourra être remplacé par d'autres supports d'information définis en accord avec l'inspecteur des installations classées.

## **ARTICLE 5 PRÉVENTION DES POLLUTIONS ATMOPSHÉRIQUES**

### **Article 5.1 PRINCIPES GÉNÉRAUX DE PRÉVENTION DES POLLUTIONS ATMOSPHERIQUES**

L'établissement est tenu dans un état de propreté satisfaisant et notamment l'ensemble des aires, pistes de circulation et voies d'accès enduites doivent faire l'objet de nettoyages fréquents, au moyen d'un matériel suffisamment puissant, destinés à éviter l'envol de poussières.

La combustion à l'air libre, notamment de déchets, est interdite.

### **Article 5.2 ÉMISSIONS ET ENVOLS DE POUSSIÈRES**

L'exploitant prend toutes dispositions utiles pour éviter l'émission et la propagation des poussières.

Les voies de circulation et les aires de stationnement des véhicules non enduites doivent faire l'objet d'un traitement approprié d'abattage de poussière (arrosage, etc.). Les véhicules circulant dans l'établissement ou en sortant ne doivent pas entraîner d'envols ou de dépôt de poussières ou de boue sur les voies de circulation publiques.



ACCUEIL DU PUBLIC : rue du faubourg Montbel, Mende

Horaires d'ouverture du bâtiment : du lundi au vendredi de 8h30 à 12h00 et de 13h30 à 17h00

Préfecture de la Lozère - BP 130 - 48005 MENDE CEDEX

Site internet [www.lozere.gouv.fr](http://www.lozere.gouv.fr)

Téléphone : 04-66-49-60-00 Télécopie : 04-66-49-17-23

Les dispositifs de limitation d'émission des poussières résultant du fonctionnement des installations de traitement des matériaux sont aussi complet et efficace que possible. A défaut d'être captées et canalisées, comme prévu ci après, les poussières seront humidifiées à leurs points d'émission, au besoin à l'aide d'adjuvants spécifiques. Les produits de ces dépoussiérages doivent être traités en fonction de leurs caractéristiques.

Les différents appareils et installations de réception, stockage, manipulation, traitement et expédition de produits de toute nature doivent être construits, positionnés, aménagés, exploités, afin de prévenir les émissions diffuses et les envols de poussières.

Lorsque les stockages se font à l'air libre, il peut être nécessaire de prévoir l'humidification du stockage ou la pulvérisation d'additifs pour limiter les envols par temps sec.

## **ARTICLE 6 ÉLIMINATION DES DÉCHETS INTERNES**

### **Article 6.1 *GESTION GENERALE DES DECHETS***

Les déchets internes à l'établissement doivent être collectés, stockés et éliminés dans des conditions qui ne soient pas de nature à nuire aux intérêts mentionnés à l'article L 511-1 du code de l'environnement susvisé.

Toute disposition doit être prise permettant de limiter les quantités de déchets produits, notamment en effectuant toutes les opérations de valorisation économiquement possibles. Les diverses catégories de déchets doivent être collectées séparément puis valorisées ou éliminées dans des installations appropriées.

Sans préjudice du respect des prescriptions du présent arrêté, la collecte et l'élimination des déchets doivent être réalisés conformément aux dispositions des titres Ier et IV du livre V du code de l'environnement et des textes pris pour leur application.

Quelles que soient les destinations des déchets internes, leur quantité en stock au sein de l'établissement ne doit en aucun cas dépasser la production d'un mois d'activité à allure usuelle des installations.

### **Article 6.2 *DÉCHETS INDUSTRIELS SPÉCIAUX***

Les déchets industriels spéciaux doivent être éliminés dans des installations autorisées à recevoir ces déchets. L'exploitant doit être en mesure d'en justifier l'élimination ; les documents justificatifs doivent être conservés au minimum pendant 3 ans.

Cette disposition concerne entre autre les déchets banals souillés par des produits toxiques ou polluants.

Les huiles usagées et les huiles de vidange doivent être récupérées dans des cuves ou des récipients spécialement destinés à cet usage. Elles doivent être cédées à un ramasseur ou à un éliminateur agréé.


### **Article 6.3 *DÉCHETS D'EXPLOITATION***

Les déchets d'exploitation (stériles) sont réutilisés pour la remise en état du site. Leur stockage dans l'attente de leur réutilisation est réalisé dans les conditions du présent arrêté de manière à garantir l'absence de nuisances ou de pollution pour les terrains agricoles voisins ainsi que pour les eaux superficielles et souterraines.



## **ARTICLE 7 PRÉVENTION DES BRUITS ET VIBRATIONS**



ACCUEIL DU PUBLIC : *rue du faubourg Montbel, Mende*  
Horaires d'ouverture du bâtiment : *du lundi au vendredi de 8h30 à 12h00 et de 13h30 à 17h00*

 Préfecture de la Lozère - BP 130 - 48005 MENDE CEDEX

Site internet [www.lozere.gouv.fr](http://www.lozere.gouv.fr)

 : 04-66-49-60-00  : 04-66-49-17-23

Lés installations doivent être implantées, construites, équipées et exploitées de façon que leur fonctionnement ne puisse être à l'origine de bruits aériens ou solidiens susceptibles de compromettre la tranquillité du voisinage.

### Article 7.1 *VEHICULES - ENGINES DE CHANTIER*

Les véhicules de transport, matériels de manutention et les engins de chantier utilisés à l'intérieur des installations doivent être conformes à la réglementation en vigueur. En particulier, les engins de chantier doivent répondre aux dispositions du décret 95-79 du 23 janvier 1995 fixant les prescriptions prévues par l'article 2 de la loi 92-1444 du 31 décembre 1992.

L'usage de tout appareil de communication par voie acoustique (sirènes, avertisseurs, haut-parleurs, etc.), gênant pour le voisinage, est interdit sauf si leur emploi est exceptionnel et réservé à la prévention et au signalement d'incidents graves ou d'accidents ou à la sécurité des personnes.

### Article 7.2 *VIBRATIONS*

Les prescriptions de la circulaire du 23 juillet 1986 relative aux vibrations mécaniques émises dans l'environnement par les installations classées pour la protection de l'environnement sont applicables.

Les tirs de mines ne doivent pas être à l'origine de vibrations susceptibles d'engendrer dans les constructions avoisinantes des vitesses particulières pondérées supérieures à 10 mm/s mesurées suivant les trois axes de la construction.

La fonction de pondération du signal mesuré est une courbe continue définie par les points caractéristiques suivants :

BANQUE DE FREQUENCE en Hz	PONDERATION du signal
1	5
5	1
30	1
80	3/8

On entend par constructions avoisinantes les immeubles occupés ou habités par des tiers ou affectés à toute autre activité humaine et les monuments.

Le respect de la valeur ci-dessus est vérifié périodiquement, à une fréquence au moins triennale. Cette fréquence pourra être révisée en fonction des résultats du premier tir, en accord avec l'inspection des installations classées.

Le plan de tir sera adapté à proximité de la maison de Sagnes Hautes afin de ne pas générer de vibrations susceptibles de provoquer des désordres dans cette construction. Des mesures de vibrations seront réalisées aux abords de cette maison lorsque les tirs se dérouleront à moins de 185 m de distance.

En outre, le respect de la valeur limite est assuré dans les constructions existantes à la date de l'arrêté d'autorisation et dans les immeubles construits après cette date et implantés dans les zones autorisées à la construction par des documents d'urbanisme opposables aux tiers publiés à la date de l'arrêté d'autorisation.

### Article 7.3 *LIMITATION DES NIVEAUX DE BRUIT*

#### Article 7.3.1 *PRINCIPES GENERAUX*



ACCUEIL DU PUBLIC : *rue du faubourg Montbel, Mende*  
Horaires d'ouverture du bâtiment : *du lundi au vendredi de 8h30 à 12h00 et de 13h30 à 17h00*  
Préfecture de la Lozère – BP 130 – 48005 MENDE CEDEN  
Site internet : [www.lozere.gouv.fr](http://www.lozere.gouv.fr)  
☎ : 04-66-49-66-09 Télécopie : 04-66-49-17-23

Les dispositions relatives aux émissions sonores des carrières sont fixées par l'arrêté du 23 janvier 1997 relatif à la limitation des bruits émis dans l'environnement par les installations classées pour la protection de l'environnement.

Au sens du présent arrêté, on appelle :

- émergence : la différence entre les niveaux de pression continue équivalents pondérés A, du bruit ambiant (installations en fonctionnement) et du bruit résiduel (en l'absence de bruit généré par l'établissement).
- zones à émergence réglementée :
  - l'intérieur des immeubles habités ou occupés par des tiers, existant à la date de l'autorisation et leurs parties extérieures les plus proches (cour, jardin, terrasse) ;
  - les zones constructibles, définies par des documents d'urbanisme opposables aux tiers et publiés à la date de l'arrêté d'autorisation ;
  - l'intérieur des immeubles habités ou occupés par des tiers qui ont été implantés après la date de l'arrêté d'autorisation dans les zones constructibles définies ci-dessus et leurs parties extérieures éventuelles les plus proches (cour, jardin, terrasse) à l'exclusion de celles des immeubles implantés dans les zones destinées à recevoir des activités artisanales ou industrielles.

### Article 7.3.2 VALEURS LIMITES DE BRUIT

L'installation est construite, équipée et exploitée de façon que son fonctionnement ne puisse pas être à l'origine de bruits transmis par voie aérienne ou solidoienne susceptibles de compromettre la santé ou la sécurité du voisinage ou de constituer une nuisance pour celui-ci.

Les émissions sonores de l'installation ne doivent pas engendrer une émergence supérieure aux valeurs admissibles fixées dans le tableau ci-après, dans les zones où celles-ci est réglementée :

NIVEAU de bruit ambiant existant dans les zones à émergence réglementée (incluant le bruit de l'établissement)	EMERGENCE admissible pour la période allant de 7 heures à 22 heures, sauf dimanches et jours fériés	EMERGENCE admissible pour la période allant de 22 heures à 7 heures, ainsi que les dimanches et jours fériés
Supérieur à 35 dB (A) et inférieur ou égal à 45 dB (A) Supérieur à 45 dB (A)	6 dB (A)  5 dB (A)	Installation à l'arrêt

Les émissions sonores des installations ne doivent pas dépasser les niveaux de bruit admissibles en limite de propriétés fixés, pour chacune des périodes de la journée (diurne et nocturne) :

- Diurne : 70 dB (A)
- Nocturne : installation à l'arrêt

Dans le cas où le bruit particulier de l'établissement est à tonalité marquée au sens du point 1.9 de l'annexe de l'arrêté du 23 janvier 1997, de manière établie ou cyclique, sa durée d'apparition ne peut excéder 30 % de la durée de fonctionnement de l'établissement dans chacune des périodes diurne ou nocturne définies dans le tableau ci-dessus.

Les différents niveaux de bruits sont appréciés par le niveau de pression continue équivalent pondéré Laeq. L'évaluation de ce niveau doit se faire sur une durée représentative du fonctionnement le plus bruyant des installations.

### Article 7.3.3 AUTOCONTRÔLE DES NIVEAUX SONORES



ACCUEIL DU PUBLIC : rue du faubourg Montbel, Mende

Horaires d'ouverture du bâtiment : du lundi au vendredi de 8h30 à 12h00 et de 13h30 à 17h00

Préfecture de la Lozère - BP 130 - 48005 MENDE CEDEX

Site internet [www.lozere.gouv.fr](http://www.lozere.gouv.fr)

Téléphone : 04-66-49-60-00 Télécopie : 04-66-49-17-23



Un contrôle des niveaux sonores est effectué en limite de propriété, ainsi qu'au niveau des zones à émergence réglementée, lors du fonctionnement de l'installation de broyage concassage. Le premier contrôle sera réalisé dès la première campagne de concassage effectuée après la présente autorisation. Une copie de ce rapport sera transmise à la délégation territoriale de la Lozère de l'ARS.

Ces contrôles seront effectués tous les trois ans par l'exploitant.

Les mesures des émissions sonores sont faites selon la méthode fixée à l'annexe de l'arrêté du 23 janvier 1997 précité.

## **ARTICLE 8 RÉHABILITATION - LIMITATION DES IMPACTS ENVIRONNEMENTAUX**

### **Article 8.1 PROPRETE DU SITE**

L'ensemble du site et ses abords placés sous le contrôle de l'exploitant doit être maintenu en bon état de propreté et d'esthétique. Les installations doivent être entretenues régulièrement.

### **Article 8.2 MAÎTRISE DES IMPACTS PENDANT L'EXPLOITATION**

#### **Article 8.2.1 LIMITATION DES IMPACTS PENDANT L'EXPLOITATION**

Le développement dans le temps des travaux d'exploitation et simultanément des travaux de remise en état paysagère est fixé suivant les documents du dossier de demande d'autorisation, ainsi que les schémas d'exploitation et de remise en état annexés au présent arrêté.

Les phases successives d'exploitation et de réhabilitation doivent être conduites de façon à :

- limiter à tout moment l'étendue et l'impact sur l'environnement, ainsi que du point de vue paysager ;
- permettre la mise au point de la méthode optimale de réhabilitation.

L'importance des extractions, des aires à impact visuel important, doit rester limitée en toutes circonstances aux valeurs définies dans les plans prévisionnels d'exploitation et de remise en état.

Reconstituer une haie d'épineux d'une longueur de 350 ml le long du chemin de randonnée, en limite Nord-Est du périmètre de la carrière avant la destruction de celle actuellement en limite du périmètre déjà autorisé et celle de l'extension.

#### **Article 8.2.2 STOCKAGE DE MATERIAUX ET STOCKAGE DIVERS**

Les stockages de matériaux se feront sur les emplacements prévus dans le dossier de demande d'autorisation. L'emplacement et les pentes des stockages seront définis de façon à limiter le départ et l'écoulement des matières fines à l'extérieur du site afin de prévenir toute pollution des sols ou des cours d'eau.

De plus, afin de réduire l'impact visuel de la carrière, en dehors des heures de fonctionnement de celle-ci, les engins et véhicules devront stationner sur une aire prévue à cet effet, aménagée sur le carreau d'exploitation.

#### **Article 8.2.3 TECHNIQUE DE DECAPAGE**

Le décapage des terrains est limité au besoin des travaux d'exploitation, et est réalisé progressivement en suivant au plus juste le passage d'exploitation et de remise en état.

Le décapage est réalisé de manière sélective, de façon à ne pas mêler les terres végétales constituant l'horizon humifère aux stériles. L'horizon humifère et les stériles sont stockés séparément et réutilisés pour la remise en état des lieux.



ACCUEIL DU PUBLIC : rue du faubourg Montbel, Mende

Horaires d'ouverture du bâtiment : du lundi au vendredi de 8h30 à 12h00 et de 13h30 à 17h00

Préfecture de la Lozère - BP 130 - 48005 MENDE CEDEX

Site internet : [www.lozere.gouv.fr](http://www.lozere.gouv.fr)

Téléphone : 04-66-49-60-00 Télécopie : 04-66-49-17-23

L'horizon humifère est utilisé pour mettre en place des cordons périphériques dans la bande de protection des 10 mètres, sans dépasser cette limite, avec des pentes limitant le départ et l'écoulement des matières fines.

Les décapages des terrains doivent être effectués en dehors de la période de reproduction, de nidification et d'élevage des jeunes oiseaux, c'est en dire en dehors de la période du 15 mars au 31 août.

### **Article 8.3 RÉHABILITATION DU SITE PENDANT L'EXPLOITATION ET À L'ARRÊT**

Le réaménagement devra permettre d'intégrer le site dans son environnement et aura comme objectif de reconstituer des prairies sur l'ancien carreau (avec remblayage d'une épaisseur de 2 à 5 m avec des matériaux de découverte) et de masquer partiellement les fronts par des plantations sur les anciennes banquettes. Au final, ce réaménagement devra être conforme aux documents du dossier de demande d'autorisation.

Ces travaux de remise en état seront conduits de manière coordonnée avec l'exploitation du gisement sans apport extérieur de matériaux. Ils s'effectueront conformément aux plans programmes d'exploitation et de réaménagement joints au dossier de demande d'autorisation.

La remise en état devra aussi permettre la sécurisation des fronts de taille résiduels ( pentes de l'ordre de 35° ). Les installations industrielles seront retirées.

#### En fin d'exploitation :

L'exploitant est tenu de remettre en état le site affecté par son activité, compte tenu des caractéristiques essentielles du milieu environnant.

La remise en état du site doit être achevée au plus tard 6 mois avant l'échéance de l'autorisation sauf dans le cas où l'autorisation d'exploiter a été renouvelée.

D'une façon générale, le site est remis dans un état tel, que soit garantie la protection des intérêts visés à l'article L 511-1 du code de l'environnement, avec en particulier la mise en sécurité du site pour prévenir tous risques vis-à-vis des tiers.

### **Article 8.4 PHASAGE DE RÉHABILITATION DU SITE**

Le développement dans le temps des travaux de réhabilitation est fixé suivant les documents du dossier de demande d'autorisation, ainsi que par les schémas d'exploitation et de remise en état annexés au présent arrêté.

La durée de l'autorisation est découpée en six périodes quinquennales. A chaque période correspond un montant de garantie financière permettant la remise en état maximale au sein de cette période. Le schéma d'exploitation et de remise en état présente les surfaces à exploiter et les modalités de remise en état pendant ces périodes.

Le montant des garanties permettant d'assurer la remise en état de la carrière, à chacun des termes des périodes est fixé plus haut.

Les opérations de remise en état prévue à l'échéance de chaque phase quinquennale doivent être terminées au plus tard six mois avant l'échéance de la phase quinquennale considérée.

### **Article 8.5 SANCTIONS DE NON CONFORMITÉS DE RÉHABILITATION**



ACCUEIL DU PUBLIC : rue du faubourg Montbel, Mende

Horaires d'ouverture du bâtiment : du lundi au vendredi de 8h30 à 12h00 et de 13h30 à 17h00

Préfecture de la Lozère - BP 130 - 48005 MENDE CEDEX

Site internet : [www.lozere.gouv.fr](http://www.lozere.gouv.fr)

Téléphone : 04-66-49-60-00 Télécopie : 04-66-49-17-23

Toute infraction aux prescriptions relatives aux conditions de remise en état du site, constitue après mise en demeure, un délit conformément aux dispositions de l'article L 514-11 du code de l'environnement susvisé.

#### **Article 8.6 PÉRIODE DE DÉMARRAGE, DE DISFONCTIONNEMENT OU D'ARRÊT MOMENTANÉ**

Pendant la période de démarrage, de disfonctionnement ou d'arrêt momentané, les dispositions du présent arrêté, relatives à la prévention des risques et à la limitation des inconvénients, s'appliquent intégralement.

### **ARTICLE 9 CONDUITE DE L'EXPLOITATION**

#### **Article 9.1 CONFORMITE AUX PLANS ET DONNEES TECHNIQUES**

La carrière sera exploitée et remise en état conformément aux plans et données techniques présentés dans le dossier de la demande modifiée et complétée pour tenir compte des dispositions du présent arrêté.

Les plans prévisionnels d'exploitation sont annexés au présent arrêté.

#### **Article 9.2 ABATTAGE DES MATERIAUX À L'EXPLOSIF**

Pour chaque abattage de matériaux réalisé avec des substances explosives, l'exploitant doit définir un plan de tir qu'il conserve au moins 5 ans.

L'exploitant doit prendre en compte les effets des vibrations émises dans l'environnement et assurer la sécurité du public lors des tirs.

Les tirs de mines doivent avoir lieu les jours ouvrables. Les riverains sont informés au préalable de ces tirs.

### **ARTICLE 10 CONDITIONS PARTICULIÈRES À LA PRÉVENTION DES ACCIDENTS**

#### **Article 10.1 INFORMATION DES POUVOIRS PUBLICS**

L'exploitant est tenu de déclarer dans les meilleurs délais à l'inspecteur des installations classées, les accidents et incidents survenus du fait du fonctionnement de l'installation qui sont de nature à porter atteinte aux intérêts mentionnés à l'article L 511-1 du code de l'environnement susvisé.

Il fournira à ce dernier, sous 24 heures, un premier rapport écrit sur les circonstances et les causes du phénomène, les effets sur les personnes et l'environnement, les mesures prises ou envisagées pour éviter un accident ou un incident similaire et pour en pallier les effets à moyen ou long terme. Un rapport complet lui sera présenté sous quinze jours au plus tard.

#### **Article 10.2 PRÉVENTION DES POLLUTIONS ACCIDENTELLES DES EAUX**

##### **Article 10.2.1 GENERALITES**

Des dispositions appropriées doivent être prises pour éviter que des véhicules ou engins quelconque puissent se heurter ou endommager les installations.

Les transferts de produits dangereux ou insalubres à l'intérieur de l'établissement avec des réservoirs mobiles s'effectueront suivant des parcours bien déterminés et doivent faire l'objet de consignes particulières.

Les récipients fixes de produits toxiques ou dangereux doivent porter de manière très lisible la dénomination exacte de leur contenu, le numéro et le symbole de danger conformément à la réglementation relative à l'étiquetage des substances et préparations chimiques dangereuses.



ACCUEIL DU PUBLIC : rue du faubourg Montbel, Mende

Horaires d'ouverture du bâtiment : du lundi au vendredi de 8h30 à 12h00 et de 13h30 à 17h00

☎ : Préfecture de la Lozère - BP 130 - 48005 MENDE CEDEX

Site internet [www.lozere.gouv.fr](http://www.lozere.gouv.fr)

☎ : 04-66-49-60-60 télécopie : 04-66-49-17-23

## **Article 10.2.2 AIRES ET CUVETTES ETANCHES**

Le ravitaillement et l'entretien courant des engins de chantier sont réalisés sur une aire étanche entourée par un caniveau et reliée à un point bas étanche permettant la récupération totale des eaux ou des liquides résiduels. Le gros entretien est réalisé à l'extérieur du site.

Tout stockage d'un liquide susceptible de créer une pollution des eaux ou des sols est associé à une capacité de rétention dont le volume est au moins égal à la plus grande des deux valeurs suivantes :

- 100 % de la capacité du plus grand réservoir,
- 50 % de la capacité des réservoirs associés.

Cette disposition ne s'applique pas aux bassins de traitement des eaux résiduaires.

Lorsque le stockage est constitué exclusivement en récipients de capacité inférieure ou égale à 250 litres, la capacité de rétention peut être réduite à 20 % de la capacité totale des fûts associés sans être inférieure à 1 000 litres ou à la capacité totale lorsqu'elle est inférieure à 1 000 litres.

Les produits récupérés en cas d'accident ne peuvent être rejetés et doivent être soit réutilisés, soit éliminés comme les déchets.

## **Article 10.2.3 RESERVOIRS ENTERRES DE LIQUIDES INFLAMMABLES**

Aucun stockage enterré de liquides inflammables n'est autorisé.

## **Article 10.2.4 FUITE ACCIDENTELLE DE LIQUIDES SUR ENGIN**

Une procédure d'intervention devra être établie pour remédier à une fuite accidentelle de liquide sur un engin (avec utilisation de produits absorbants).

## **Article 10.3 PRÉVENTION DES RISQUES D'INCENDIE ET D'EXPLOSION**

### **Article 10.3.1 PRINCIPES GÉNÉRAUX DE MAÎTRISE DES RISQUES D'INCENDIE ET D'EXPLOSION**

Toutes dispositions doivent être prises pour éviter les risques d'incendie et d'explosion. Les moyens de prévention, de protection et de défense contre les sinistres doivent être étudiés avec un soin proportionné à la nature des conséquences de ceux-ci.

Un moyen de communication fiable permettant d'alerter les secours doit exister sur le site.

Des consignes de sécurité permettant d'alerter les moyens d'intervention extérieurs (n° de téléphone des sapeurs-pompiers, gendarmerie, médecin, etc.) seront affichées à proximité de ce moyen de communication.

Une attention particulière à la prévention des risques d'incendie doit être portée (consigne permanente auprès de l'exploitant).

### **Article 10.3.2 MOYENS D'INTERVENTION EN CAS DE SINISTRE**

L'exploitant doit disposer sur le site, pendant les heures d'activité, d'un moyen d'alerte des services de secours et former le personnel à l'utilisation des moyens de lutte contre l'incendie et à la conduite à tenir en cas de sinistre.

Les installations sont pourvues d'équipements de lutte contre l'incendie adaptés aux risques à défendre et conformes aux normes en vigueur.



ACCUEIL DU PUBLIC : rue du faubourg Montbel, Mende

Horaires d'ouverture du bâtiment : du lundi au vendredi de 8h30 à 12h00 et de 13h30 à 17h00

☎ : Préfecture de la Lozère - BP 130 - 48005 MENDE CEDEX

Site internet [www.lozere.gouv.fr](http://www.lozere.gouv.fr)

☎ : 04-66-49-60-00 Télécopie : 04-66-49-17-23

L'exploitant doit disposer d'extincteurs en nombre et capacité appropriés aux risques. Ces appareils sont maintenus en bon état et vérifiés au moins une fois par an, ils sont placés en des endroits signalés et rapidement accessibles en toutes circonstances. En tant que de besoin ces matériels sont protégés contre le gel.

De plus, l'exploitant mettra en place une citerne de 30 m<sup>3</sup> d'eau minimum sur le site et accessible en tous temps par les sapeurs pompiers pour assurer la défense extérieure :

## **ARTICLE 11 AUTRES DISPOSITIONS**

### **Article 11.1 INSPECTION DES INSTALLATIONS**

L'exploitant doit se soumettre aux visites et inspections de l'établissement qui seront effectuées par les agents désignés à cet effet.

L'exploitant prend les dispositions nécessaires pour qu'en toute circonstance, et en particulier lorsque l'établissement est placé sous la responsabilité d'un cadre délégué, l'administration ou les services d'interventions extérieurs puissent disposer d'une assistance technique de l'exploitant et avoir communication d'informations disponibles dans l'établissement et utiles à leur intervention.

### **Article 11.2 CONTROLES PARTICULIERS**

Indépendamment des contrôles explicitement prévus par le présent arrêté, l'inspecteur des installations classées peut demander que des contrôles sonores, des prélèvements (sur les rejets aqueux, sur les rejets atmosphériques, sur les sols, sur les sédiments ...) et analyses soient effectués par un organisme reconnu compétent, et si nécessaire agréé à cet effet par le ministre de l'environnement, en vue de vérifier le respect des prescriptions d'un texte réglementaire pris au titre de la législation des installations classées. Les frais occasionnés sont supportés par l'exploitant.

### **Article 11.3 CESSATION D'ACTIVITÉ**

L'autorisation cesse de produire effet au cas où les installations ne sont pas exploitées durant deux années consécutives, sauf cas de force majeure.

Sans préjudice des mesures de l'article R 512- 74 du code de l'environnement, pour l'application des articles R 512-39-1 à R 512-39-3, l'usage à prendre en compte est le suivant : prairies et landes à usages agricoles.

Lorsqu'une installation classée est mise à l'arrêt définitif, l'exploitant notifie au préfet la date de cet arrêt six mois au moins avant celui-ci.

La notification prévue ci-dessus indique les mesures prises ou prévues pour assurer, dès l'arrêt de l'exploitation, la mise en sécurité du site. Ces mesures comportent notamment :

- l'évacuation ou l'élimination des produits dangereux, et des déchets présents sur le site ;
- des interdictions ou limitations d'accès au site ;
- la suppression des risques d'incendie et d'explosion ;
- la surveillance des effets de l'installation sur son environnement.

En outre, l'exploitant doit placer le site de l'installation dans un état tel qu'il ne puisse porter atteinte aux intérêts mentionnés à l'article L. 511-1 et qu'il permette un usage futur du site déterminé selon l'usage prévu au premier alinéa du présent article.

En cas de cessation d'activité, l'exploitant doit remettre le site de l'installation dans un état tel qu'il ne s'y manifeste aucun des dangers ou inconvénients mentionnés à l'article L 511-1 du code de l'environnement susvisé.

### **Article 11.4 TRANSFERT - CHANGEMENT D'EXPLOITANT**



ACCUEIL DU PUBLIC : rue du faubourg Montbel, Mende

Horaires d'ouverture du bâtiment : du lundi au vendredi de 8h30 à 12h00 et de 13h30 à 17h00

Préfecture de la Lozère - BP 130 - 48005 MENDE CEDEX

Site internet [www.lozere.gouv.fr](http://www.lozere.gouv.fr)

Téléphone : 04-66-49-60-00 Télécopie : 04-66-49-17-23

Tout transfert d'installation sur un autre emplacement nécessite une nouvelle demande d'autorisation.

En cas de changement d'exploitant, le nouvel exploitant ou son représentant doit en faire la demande préalable au Préfet comportant notamment tous justificatifs relatifs aux capacités techniques et financières du nouvel exploitant.

#### **Article 11.5 TAXE GENERALE SUR LES ACTIVITES POLLUANTES**

L'exploitant est soumis à la taxe générale sur les activités polluantes mentionnées à l'article L 151-1 du code de l'environnement.

#### **Article 11.6 ÉVOLUTION DES CONDITIONS DE L'AUTORISATION**

Indépendamment des prescriptions figurant dans le présent arrêté, l'exploitant doit se conformer à toutes celles que l'administration pourra juger utile de lui prescrire ultérieurement, s'il y a lieu, en raison des dangers ou inconvénients que son exploitation pourrait présenter pour la commodité du voisinage, pour la santé, la sécurité, la salubrité publique, pour l'agriculture, pour la protection de l'environnement et pour la conservation des sites et monuments.

#### **Article 12 RECOURS**

La présente décision est soumise à un contentieux de pleine juridiction. Elle peut être déférée à la juridiction administrative compétente (TA de NIMES) conformément aux dispositions des articles L.514-6 et R.514-3-1 du titre 1er du livre V du code de l'environnement, relatif aux installations classées pour la protection de l'environnement.

#### **Article 13 AFFICHAGE ET COMMUNICATION DES CONDITIONS D'AUTORISATION**

En vue de l'information des tiers :

- une copie du présent arrêté est déposée auprès de la mairie de LAVAL-ATGER et pourra y être consultée,
- un extrait de cet arrêté énumérant notamment les motifs qui ont fondé la décision ainsi que les prescriptions auxquelles l'installation est soumise est affiché pendant une durée minimum d'un mois dans cette mairie.

Ce même extrait doit être affiché en permanence de façon visible dans l'établissement par les soins du bénéficiaire.

Un avis au public est inséré par les soins du préfet et aux frais de l'exploitant dans deux journaux locaux ou régionaux diffusés dans tout le département.

#### **Article 14 EXECUTION**

Copie du présent arrêté, dont un extrait est publié au recueil des actes administratifs de la préfecture de la Lozère, notifié par la voie administrative au pétitionnaire est adressée :

- au maire de la commune de LAVAL-ATGER, spécialement chargé d'assurer l'affichage prescrit à l'article précédent, et de faire parvenir à la préfecture le procès-verbal de l'accomplissement de cette formalité ;
- aux maires des communes d'AUROUX, GRANDRIEU, SAINT BONNET DE MONTAUROUX et SAINT SYMPHORIEN ;



ACCUEIL DU PUBLIC : rue du faubourg Montbel, Mende

Horaires d'ouverture du bâtiment : du lundi au vendredi de 8h30 à 12h00 et de 13h30 à 17h00

Préfecture de la Lozère - BP 130 - 48005 MENDE CEDEX

Site internet : [www.lozere.gouv.fr](http://www.lozere.gouv.fr)

Téléphone : 04-66-49-60-00 Télécopie : 04-66-49-17-23

chacun en ce qui le concerne :

- le Secrétaire Général de la Préfecture de la Lozère
- le Maire de la commune de LAVAL-ATGER,
- le Directeur Régional de l'Environnement, de l'Aménagement et du Logement, Languedoc-Roussillon,
- le Directeur Régional des Entreprises, de la Concurrence, de la Consommation, du Travail et de l'Emploi, Unité Territoriale de la Lozère,
- le Directeur Départemental des Territoires,
- la Déléguée Territoriale Départementale de l'Agence Régionale de Santé, Languedoc-Roussillon,
- le Directeur Régional des Affaires Culturelles du Languedoc-Roussillon,
- l'Architecte des Bâtiments de France, Service Territorial de l'Architecture et du Patrimoine,
- le Directeur Départemental des Services d'Incendie et de Secours,

est chargé de l'exécution du présent arrêté.

Fait à Mende, le 11 juillet 2013

Pour le préfet et par délégation  
Le secrétaire général


  
Wilfrid PELISSIER



www.afnor.org

ACCUEIL DU PUBLIC : rue du faubourg Montbel, Mende

Horaires d'ouverture du bâtiment : du lundi au vendredi de 8h30 à 12h00 et de 13h30 à 17h00

 Préfecture de la Lozère - BP 130 - 48005 MENDE CEDEX

Site internet [www.lozere.gouv.fr](http://www.lozere.gouv.fr)

Téléphone : 04-66-49-66-00 Télécopie : 04-66-49-17-23

