



Liberté • Égalité • Fraternité
RÉPUBLIQUE FRANÇAISE

PRÉFET DE LA MARTINIQUE

Direction de l'Environnement,
de l'Aménagement et du Logement
de la Martinique

Service Risques, Énergie et Climat

ARRETE n° 2013206 - 0013

autorisant la Société POTERIE des TROIS-ILETS à exploiter une carrière à ciel ouvert d'argiles au lieu-dit « La Pointe » sur le territoire de la commune Les TROIS-ILETS

LE PREFET DE LA MARTINIQUE
Chevalier de l'Ordre National du Mérite,

- Vu le code minier ;
- Vu le code de l'environnement et son titre Ier du livre V relatif aux installations classées pour la protection de l'environnement;
- Vu le décret d'application n° 2004-490 du 3 juin 2004 relatif à l'archéologie préventive ;
- Vu l'arrêté ministériel du 22 septembre 1994 relatif aux exploitations de carrières et aux installations de premier traitement des matériaux de carrières ;
- Vu l'arrêté ministériel du 24 décembre 2009 relatif à la détermination du montant des garanties financières de remise en état des carrières prévues par la législation des installations classées ;
- Vu l'arrêté ministériel du 31 juillet 2012 fixant le modèle d'attestation des garanties financières prévues par l'article R 516-2 du code de l'environnement ;
- Vu le schéma départemental des carrières de la Martinique approuvé par arrêté préfectoral du 6 octobre 2006 ;
- Vu la demande présentée le 29 août 2011 et complétée le 1er mars 2012 par la société POTERIE des TROIS-ILETS dont le siège social est implanté sur la commune Les TROIS-ILETS en vue d'obtenir le renouvellement de l'autorisation d'exploiter la carrière située au lieu-dit « La Pointe » à Les TROIS-ILETS ;
- Vu les plans et renseignements joints à la demande précitée, notamment l'étude d'impact ;
- Vu l'arrêté préfectoral n° 2013007-008 du 7 janvier 2013 prescrivant une enquête publique du 28 janvier 2013 au 1er mars 2013 sur le territoire de la commune Les TROIS-ILETS ;
- Vu les mesures de publicité effectuées préalablement à l'enquête, dans deux journaux du département ;
- Vu l'avis du commissaire enquêteur en date du 26 mars 2013 ;
- Vu les avis émis par les conseils municipaux ;
- Vu les avis exprimés au cours de l'instruction réglementaire ;
- Vu le rapport et les propositions de l'inspection des installations classées ;

Horaires d'ouverture : 8h00 – 12h00 du lundi au vendredi
14h00 – 16h00 les lundi et jeudi
Tél. : 05 96 59 57 00 – fax : 05 96 59 58 00
BP 7212 Pointe de Jaham
97274 Schoelcher cedex
deal-martinique-usagers@developpement-durable.gouv.fr

Vu l'avis favorable de la CDNPS dans sa formation « Carrière » en date du 27 juin 2013 ;
Vu le projet d'arrêté porté à la connaissance du demandeur ;
Vu l'absence d'observations présentées par le demandeur.

CONSIDERANT qu'aux termes de l'article L.512-1 du code de l'environnement, l'autorisation ne peut être accordée que si les dangers ou inconvénients de l'installation peuvent être prévenus par des mesures que spécifie l'arrêté préfectoral ;

CONSIDERANT que les dangers et les inconvénients présentés par l'exploitation de la carrière vis-à-vis des intérêts visés à l'article L.511-1 du code de l'environnement peuvent être prévenus par des prescriptions techniques adéquates ;

CONSIDERANT que les mesures spécifiées par le présent arrêté préfectoral et ses annexes constituent les prescriptions techniques susvisées ;

CONSIDERANT le projet est compatible avec le schéma départemental des carrières de la Martinique ;

CONSIDERANT que l'exploitant justifie de ses capacités techniques et financières pour mener à bien l'exploitation ;

CONSIDERANT que les conditions d'aménagement et d'exploitation, telles qu'elles sont définies par le présent arrêté permettent de prévenir des dangers et inconvénients de l'installation pour les intérêts mentionnés à l'article L.511-1 du code de l'environnement, notamment pour la commodité du voisinage, pour la santé, la sécurité, la salubrité publique et pour la protection de la nature et de l'environnement ;

CONSIDERANT que les conditions légales de délivrance de l'autorisation sont réunies,

Le pétitionnaire entendu,

Sur proposition du Secrétaire général de la préfecture,

ARRÊTE

ARTICLE 1 - NATURE DE L'AUTORISATION

La Société POTERIE des TROIS ILETS dont le siège social est implanté à Les TROIS-ILETS est autorisée, sous réserve du respect des prescriptions annexées au présent arrêté, à exploiter une carrière d'argiles au lieu-dit « La Pointe » sur le territoire de la commune Les TROIS-ILETS.

Ces activités sont classées au titre de la nomenclature des installations classées pour la protection de l'environnement.

Désignation des installations taille en fonction des critères de la nomenclature ICPE	Nomenclature ICPE rubriques concernées	Classement (A, D, NC)
Exploitation de carrière, tonnages maximum annuels à extraire : 30 000 tonnes	2510	A

A (Autorisation) ou D (Déclaration) ou E (enregistrement) ou NC (Non Classé)

ARTICLE 2 – SITUATION DE L'ETABLISSEMENT- DUREE DE L'AUTORISATION

Conformément aux plans annexés, l'autorisation d'exploiter porte sur les parcelles cadastrées section E n° 60, 366 b, 369, 372, 373 de la commune Les TROIS-ILETS. Toute modification d'une des références cadastrales citées ci-dessus doit faire l'objet d'une information du service Inspection des Installations Classées.

La superficie totale du site est de 4,7 ha. La surface exploitable est de 3,35 ha.

L'autorisation d'exploiter est accordée sous réserve des droits des tiers pour **une durée de 20 ans** à compter de la date de notification du présent arrêté. Elle n'a effet que dans les limites du droit de propriété du bénéficiaire et des contrats de forage dont il est titulaire.

L'exploitation ne pourra être poursuivie au-delà que si une nouvelle autorisation est accordée ; il conviendra donc de déposer la demande correspondante dans les formes réglementaires et en temps utile.

ARTICLE 3 - AMÉNAGEMENTS PRÉLIMINAIRES

3-1 - Affichage

Le permissionnaire devra mettre en place, sur chacune des voies d'accès au chantier, des panneaux indiquant en caractère apparent :

- son identité,
- la référence de l'autorisation,
- l'objet des travaux,
- l'adresse de la mairie où le plan de remise en état peut être consulté.

3-2 - Bornage

Le périmètre des terrains compris dans la présente autorisation sera matérialisé par des bornes placées en tous les points nécessaires à la délimitation de ces terrains. Ces bornes doivent demeurer en place jusqu'à l'achèvement des travaux d'exploitation et de remise en état.

L'une de ces bornes, fixe et invariable, sera nivelée par référence au nivellement général de la MARTINIQUE (N.G.M.).

3-3 - Clôture

Le pourtour de la carrière sera fermé sans discontinuité par une clôture solide et efficace, que l'on ne puisse franchir involontairement (ronces artificielles - câble - grillage... etc.). Les accès et passages seront fermés par des barrières ou portes.

Le danger que représente l'exploitation de la carrière sera signalé par des pancartes placées, d'une part sur les chemins d'accès, et d'autre part de loin le long de la clôture. Ces pancartes indiqueront suivant le cas : DANGER - CARRIERE - INTERDICTION DE PENETRER - EBOULEMENT - CHUTE DE BLOC ... etc.

3-4 – Ravitaillement / Plate-forme engins

Le ravitaillement des engins mobiles en carburant sera réalisé :

- soit sur une plate-forme étanche, entourée par un caniveau relié à un point bas étanche permettant la récupération totale des eaux et des liquides accidentellement répandus, les eaux recueillies sur cette plate-forme devront être traitées conformément à l'article 9.4 du présent arrêté.
- soit à l'aide d'un engin équipé et aménagé pour récupérer l'ensemble des égouttures d'hydrocarbures. En particulier le flexible de distribution sera entretenu en bon état de fonctionnement et équipé d'un robinet de distribution muni d'un dispositif automatique commandant l'arrêt total du débit lorsque le récepteur est plein. Par ailleurs, l'ouverture du clapet du robinet et son maintien en position ouverte ne doivent pas pouvoir s'effectuer sans intervention manuelle.

L'entretien (vidange, réparation, ...) des engins sur le site de la carrière est interdit.

3-5 - Accès

L'accès à la voirie publique est aménagé de telle sorte qu'il ne crée pas de risque pour la sécurité publique. Il doit être convenablement empierré et stabilisé sur une largeur suffisante pour éviter la détérioration de la voie empruntée.

L'accès à la carrière par des voies de circulation qui traversent ou longent les zones d'habitations est interdit.

ARTICLE 4 - DÉCLARATION DE DÉBUT (OU POURSUITE) D'EXPLOITATION

Avant de débiter les travaux d'extraction autorisés au titre du présent arrêté, l'exploitant doit procéder à une déclaration de début d'exploitation au préfet de la Martinique. Cette déclaration est accompagnée du plan de bornage et du document attestant de la constitution des garanties financières dont le montant est fixé au chapitre 15.1 du présent arrêté.

Une copie de cette déclaration et des pièces annexes seront adressées à la Direction de l'Environnement, de l'Aménagement et du Logement de la Martinique (DEAL).

Le démarrage des travaux d'extraction est strictement interdit tant que cette déclaration accompagnée de l'ensemble des pièces annexes n'aura pas été transmise à la Préfecture et à la DEAL.

ARTICLE 5 - CONDUITE DE L'EXPLOITATION

5-1 - Principe d'exploitation

L'exploitation doit être conduite conformément au schéma d'exploitation et aux plans de phasage définis dans le dossier de demande d'autorisation d'exploiter déposé le 29 août 2011 et complété le 1er mars 2012.

La production est limitée à 30 000 tonnes/an.

5-2 - Décapage - découverte

Le décapage des terrains sera réalisé au fur et à mesure de la progression du front de l'excavation. Il sera limité à une bande de 10 mètres en avant du front d'excavation.

Les opérations de décapage et de stockage provisoires des matériaux de découverte seront réalisées de manière sélective de façon à ne pas mêler les terres végétales, constituant l'horizon humifère, aux stériles.

Ces terres et déblais seront réutilisés le plus rapidement possible, éventuellement au fur et à mesure, de la remise en état du site. Afin de préserver sa valeur agronomique, la terre végétale sera stockée sur une hauteur maximale de 3 m. Ces stocks seront constitués par simple déversement, sans circulation sur la terre ainsi stockée.

La commercialisation de la terre végétale est interdite.

5-3 - Extraction

Le principe de l'exploitation repose sur une extraction à ciel ouvert en fouille sèche d'argiles, avec remise en état des surfaces exploitées de façon coordonnée à l'avancement des travaux.

L'extraction des matériaux est réalisée à l'aide d'engins mécaniques. L'usage d'explosifs est interdit sur l'ensemble du site.

L'exploitation de la superficie autorisée est conduite en 4 phases quinquennales comme décrit dans le dossier du pétitionnaire. La progression de l'extraction s'effectue du Nord-Est vers le Sud-Ouest, conformément aux plans figurant en annexe du présent arrêté.

La profondeur d'exploitation est limitée à la cote minimale NGM de -23 m NGM.

Les matériaux extraits sont utilisés pour approvisionner en argile maigre l'usine de fabrication de produits en terre cuite.

L'accès aux zones dangereuses des chantiers (danger permanent ou temporaire) sera interdit par une protection adaptée et efficace. Le danger sera également signalé par pancartes.

5-4 - Aménagement - entretien

Le carreau de la carrière sera constamment tenu en bon état. Les vieux matériels, ferrailles, bidons, pneumatiques et tous autres résidus ou déchets ne devront pas s'y accumuler. Ils seront traités et éliminés comme il est précisé à l'article 13 ci-après.

L'exploitant prendra les dispositions nécessaires pour éviter la prolifération de moustiques sur le site de la carrière. En particulier les retenues d'eau seront périodiquement désinsectisées. De même leurs abords seront entretenus régulièrement.

ARTICLE 6 - REMISE EN ETAT

6-1 - Principe

La remise en état consiste en une insertion satisfaisante de l'espace affecté par l'exploitation dans le paysage, compte tenu de la vocation ultérieure du site. Par ailleurs le site sera laissé dans un état tel qu'il ne s'y manifeste aucun danger ou inconvénient pour l'environnement (risque de chute - nuisances - pollutions - risque de noyade).

La remise en état doit être coordonnée à l'exploitation conformément au schéma de remise en état annexé au présent arrêté. Les mesures de remise en état prévues ressortent de l'étude menée sur le site afin d'assurer la sécurité et permettre la revégétalisation.

A- L'exploitant doit adresser au préfet, au moins 1 an avant l'échéance de la présente autorisation, un dossier comprenant :

- la date prévue d'arrêt de l'exploitation et la date prévue pour la fin du réaménagement ;
- les plans réels ou prévisionnels des installations et des terrains remis en état ;
- un mémoire sur l'état du site, notamment si celui-ci a fait l'objet d'un remblaiement partiel ou total ;
- dans la mesure du possible, des photos significatives de l'état du site après réaménagement.

Le mémoire sur l'état du site doit préciser notamment :

- les incidents intervenus en cours de l'exploitation ;
- les conséquences prévisibles de la fin d'activité sur le milieu ;
- les mesures compensatoires et surveillances éventuellement nécessaires afin d'assurer la protection des intérêts visés à l'article L 511-1 du code de l'environnement ;
- l'évacuation et l'élimination des produits dangereux, polluants et déchets ;
- l'éventuelle dépollution des sols et des eaux souterraines.

B- L'extraction des matériaux, autres que ceux destinés à la remise en état du site, doit être arrêtée 6 mois au moins avant l'échéance de la présente autorisation.

C- La remise en état définitive du site affecté par l'exploitation du périmètre autorisé visé à l'article 2 doit être achevée 3 mois au moins avant l'échéance de la présente autorisation.

6-2- Notification de remise en état

La conformité des travaux de remise en état est constatée par procès verbal de récolement établi par l'inspection des installations classées. Toute infraction aux prescriptions relatives aux conditions de remise en état constitue un délit conformément aux dispositions de l'article L 514-11 du code de l'environnement.

6-3 – Conditions de remise en état

Conformément aux dispositions de l'étude d'impact, la remise en état comporte, y compris le nettoyage général du site, les principales dispositions suivantes :

➔ créations de plans d'eau compatibles avec la création d'espace remarquable du site.

ARTICLE 7 - SECURITE PUBLIQUE

7-1 - Accès sur la carrière

Les aménagements d'accès à la voirie publique, la clôture et les barrières aux accès, seront maintenus en bon état.

Durant les heures d'activité, l'accès sur la carrière sera contrôlé. Les personnes étrangères à l'établissement ne doivent pas avoir libre accès aux chantiers et aux installations.

En dehors des heures ouvrées, les accès seront fermés.

7-2 - Distances limites et zones de protection

Les bords de l'excavation sont tenus à distance horizontale d'au moins dix mètres des limites du périmètre sur lequel porte l'autorisation, ainsi que de l'emprise des éléments de la surface dont l'intégrité conditionne le respect de la sécurité et de la salubrité publique.

De plus, l'exploitation du gisement à son niveau le plus bas est arrêtée à compter du bord supérieur de la fouille à une distance horizontale telle que la stabilité des terrains voisins ne soit pas compromise. Cette distance prend en compte la hauteur totale de l'excavation, la nature et l'épaisseur des différentes couches présentes sur toute leur hauteur.

PRÉVENTION DES POLLUTIONS

ARTICLE 8 - DISPOSITIONS GÉNÉRALES

L'exploitant prend toutes les dispositions nécessaires dans la conduite de l'exploitation pour limiter les risques de pollution (eaux, air, sols), de nuisances par le bruit et les vibrations, et l'impact visuel.

L'ensemble du site et ses abords placés sous le contrôle de l'exploitant sont maintenus en bon état de propreté. Les bâtiments et installations sont entretenus en permanence.

Les voies de circulation interne et aires de stationnement des véhicules sont aménagées et entretenues.

Les véhicules sortant de l'installation ne doivent pas être à l'origine d'envols de poussières ni entraîner de dépôt de poussière ou de boue sur la voie publique. Au besoin, un système d'arrosage de nettoyage des roues des véhicules sortant de la carrière sera mise en place.

Un plan de circulation sera affiché à l'entrée du site.

ARTICLE 9 - POLLUTION DES EAUX

9-1 - Prélèvement d'eau

Le prélèvement d'eau dans le milieu naturel est interdit

9-2 - Prévention des pollutions accidentelles

Le ravitaillement et l'entretien courant des engins s'effectuent sur des bacs de chantiers ou tout autre système présentant des garanties équivalente en matière de récupération des produits éventuellement épanchés. Des produits absorbant pour la récupération des liquides déversés accidentellement (barrage flottant en matière hydrophobe et feuilles absorbantes hydrophobes) sont disponibles. Les opérations entretien régulier et de réparation des engins s'effectuent hors du site.

Tout stockage d'un liquide susceptible de créer une pollution des eaux ou des sols est interdit.

Les produits récupérés en cas d'accident ne peuvent en aucun cas être rejetés dans le milieu naturel. Ils devront être soit réutilisés, soit éliminés comme des déchets.

9-3 - Qualité des effluents rejetés

Les eaux susceptibles d'être rejetées dans le milieu naturel devront respecter les paramètres suivants mesurés sur un échantillon représentatif :

Paramètres	Concentrations Inférieures à (mg/l)
MEST (2)	35 (NFT 90 105) (1)
DCO (3)	125 (NFT 90 101) (1)
Hydrocarbures totaux	10 (NFT 90 114) (1)

Le pH est compris entre 5,5 et 8,5 (NFT 90 008) (1).

La température est inférieure à 30°C (NFT 90 100) (1).

La modification de couleur du milieu récepteur, mesurée en un point représentatif de la zone de mélange ne doit pas dépasser 100 mg Pt/l.

(1) Normes des mesures

(2) MEST: matière en suspension totale

(3) DCO demande chimique en oxygène sur effluent non décanté

9-4 – Eaux domestiques

Aucune eau domestique n'est générée par le fonctionnement de l'établissement.

9-5 - Contrôle

L'inspecteur des installations classées pourra demander que des contrôles des prélèvements et des analyses soient effectués, par un organisme dont le choix sera soumis à son approbation, s'il n'est pas agréé à cet effet, dans le but de vérifier le respect des valeurs limites de rejet.

Les frais occasionnés par ces contrôles seront supportés par l'exploitant

ARTICLE 10 - POLLUTION DE L'AIR ET POUSSIÈRES

Le brûlage est interdit, et notamment le brûlage des huiles usagées, des pneumatiques et tous autres déchets ou résidus.

L'exploitant prend toutes les dispositions nécessaires dans la conception, l'exploitation et l'entretien des installations de manière à limiter la pollution de l'atmosphère, y compris diffuses, notamment par la mise en œuvre de technologies propres, le développement de techniques de valorisation, la collecte sélective et le traitement des émissions en fonction de leurs caractéristiques et de la réduction des quantités rejetées en optimisant notamment l'efficacité énergétique.

Les dispositions nécessaires sont prises pour réduire la probabilité des émissions accidentelles et pour que les rejets correspondants ne présentent pas de danger pour la santé et la sécurité publique.

Les endroits susceptibles de produire des poussières notamment en période sèche seront arrosés en tant que de besoin. Le débit de l'eau d'arrosage devra être réglé afin que les eaux puissent s'infiltrer naturellement dans le sol sans constituer un rejet.

Les véhicules sortant de l'installation ne doivent pas être à l'origine d'envol de poussières ni entraîner de dépôt de poussière ou de boue sur les voies de circulation publiques.

Lors du chargement déchargement de matériaux avec des engins mobiles toutes précautions sont prises afin de limiter les émissions diffuses de poussières dans l'environnement. Une consigne spécifique est établie et remise aux opérateurs concernés.

En cas d'arrosage, le débit de l'eau d'arrosage est réglé afin que les eaux puissent s'infiltrer naturellement dans le sol sans constituer un rejet. A défaut les effluents sont recueillis puis traités dans les conditions fixées par l'article 13 du présent arrêté.

ARTICLE 11 - BRUIT

L'exploitation de la carrière sera orientée et conduite de façon qu'elle ne puisse engendrer de bruits susceptibles de compromettre la santé ou la sécurité du voisinage, ou de constituer une gêne pour sa tranquillité.

Les prescriptions de l'arrêté ministériel du 23 janvier 1997 relatif à la limitation des bruits émis dans l'environnement par les installations classées pour la protection de l'environnement, et les règles techniques annexées à la circulaire du 23 juillet 1986 relative aux vibrations mécaniques émises dans l'environnement par les installations classées lui sont applicables.

L'usage de tous appareils de communication par voie acoustique (sirènes, avertisseurs, haut-parleurs, etc.) gênants pour le voisinage est interdit, sauf si leur emploi est réservé à la prévention ou au signalement d'incidents graves ou d'accidents.

Les émissions sonores des installations ne doivent pas engendrer une émergence supérieure aux valeurs admissibles fixées dans le tableau ci-après à 100 mètres du périmètre sur lequel porte la présente autorisation ou en limites de la zone industrielle et en limites de propriété d'habitations occupées par des tiers qui ont été implantées avant la date de signature du présent arrêté :

Niveau de bruit ambiant au point de mesure, incluant le bruit de l'établissement	Emergence admissible pour la période allant de 7 h à 22 h, sauf dimanches et jours fériés	Emergence admissible pour la période allant de 22 h à 7 h, ainsi que les dimanches et jours fériés
Supérieur à 35 dB (A) et inférieur ou égal à 45 dB (A)	6 dB (A)	4 dB (A)
Supérieur à 45 dB (A)	5 dB (A)	3 dB (A)

--	--	--

De plus, le niveau de bruit en limite de propriété de l'installation ne devra pas dépasser, lorsqu'elle est en fonctionnement, 70 dB(A) pour la période de jour et 60 dB(A) pour la période de nuit, sauf si le bruit résiduel pour la période considérée est supérieur à cette limite.

Dans le cas où le bruit particulier de l'établissement est à tonalité marquée au sens du point 1.9 de l'annexe de l'arrêté du 23 janvier 1997 relatif à la limitation des bruits émis dans l'environnement par les installations classées pour la protection de l'environnement, de manière établie ou cyclique, sa durée d'apparition ne peut excéder 30 pour cent de la durée de fonctionnement de l'établissement dans chacune des périodes diurne ou nocturne définies dans le tableau ci-dessus.

L'émergence est définie comme la différence entre les niveaux de bruit mesurés lorsque la carrière et les installations de traitements sont en fonctionnement, et lorsqu'ils sont à l'arrêt.

Les niveaux de bruit sont appréciés par le niveau de pression continu équivalent pondéré LAeq mesuré sur une durée représentative du fonctionnement le plus bruyant.

Les mesures de bruit sont effectuées conformément à l'annexe de l'arrêté ministériel du 23 janvier 1997.

Les véhicules de transport, les matériels de manutention et les engins de chantier utilisés sur le périmètre de la carrière doivent être conformes à la réglementation en vigueur et en particulier aux règles d'insonorisation fixées par le décret n° 95-79 du 23 janvier 1995.

L'usage de tous les appareils de communication par voie acoustique (sirènes, avertisseurs, haut-parleurs, etc.) gênant pour le voisinage est interdit, sauf si leur emploi est réservé à la prévention ou au signalement d'incidents graves ou d'accidents ou à la sécurité des personnes.

Un contrôle des niveaux sonores sera effectué dès le début de l'exploitation de la carrière. Le résultat de ce contrôle sera communiqué à l'Inspecteur des Installations Classées avec tous les commentaires utiles. Le contrôle des niveaux sonores sera renouvelé tous les trois ans.

ARTICLE 12 – VIBRATIONS

Les prescriptions de la circulaire du 23 juillet 1986 relative aux vibrations mécaniques émises dans l'environnement par les installations classées pour la protection de l'environnement sont applicables.

ARTICLE 13 - DÉCHETS

Toutes dispositions seront prises pour limiter les quantités de déchets produits, notamment en effectuant toutes les opérations de valorisation possibles.

Les diverses catégories de déchets seront collectées séparément puis valorisées ou éliminées vers des installations dûment autorisées ou confiées à des entreprises agréées. En particulier, les huiles usagées seront confiées à un ramasseur agréé.

L'exploitant devra être en mesure de présenter à l'Inspecteur des Installations Classées les justifications d'élimination des déchets. Il tiendra une comptabilité de tous les déchets produits et éliminés.

PRESCRIPTIONS SPÉCIFIQUES

ARTICLE 14 - RISQUES

14-1 - Consignes de sécurité et d'exploitation

L'exploitant établira sous sa responsabilité et en tant que de besoin les diverses consignes précisant les modalités d'application des dispositions du présent arrêté ainsi que celles relatives à l'utilisation des équipements, aux modes opératoires, aux interventions de maintenance et de nettoyage, aux contrôles à effectuer périodiquement ou de façon exceptionnelle notamment à la mise en route ou à l'arrêt des installations, aux opérations dangereuses, aux procédures d'arrêt d'urgence, aux procédures d'alerte, etc.

Ces consignes seront tenues à jour. Elles seront affichées dans les lieux fréquentés par le personnel et aux abords des installations et équipements concernés.

Ces consignes devront être distribuées au personnel. Elles seront régulièrement commentées et expliquées. De même, le point sera fait avec les ouvriers sur les notions de danger et de sécurité de l'ensemble de la carrière.

Les diverses consignes et instructions seront également regroupées dans le cahier de prescriptions.

14-2 - Connaissance des produits - Etiquetage

L'exploitant doit avoir à sa disposition des documents lui permettant de connaître la nature et les risques des produits dangereux présents dans l'installation, en particulier les fiches de sécurité.

Les fûts, réservoirs et autres emballages doivent porter en caractères très lisibles le nom des produits et les symboles de danger conformément, s'il y a lieu, à la réglementation relative à l'étiquetage des substances et préparations chimiques dangereuses.

14-3 – Équipements sous pression

Tous les équipements sous pression en service dans l'établissement devront satisfaire aux dispositions de l'arrêté du 15 mars 2000 relatif à l'exploitation des équipements sous pression.

14-4 - Incendie

L'exploitant pourvoit les installations et les matériels d'équipements de lutte contre l'incendie adaptés aux risques et conformes aux normes en vigueur.

Ces équipements seront maintenus en bon état et vérifiés au moins une fois par an.

14-5 - Protection individuelle

Sans préjudice des dispositions sur l'hygiène et la sécurité des travailleurs, des matériels de protection individuelle, adaptés aux risques et nuisances présentés par l'exploitation et permettant l'intervention en cas de sinistre, doivent être conservés à proximité des lieux d'utilisation. Ces

matériels doivent être entretenus en bon état et vérifiés périodiquement (au moins une fois par an). Le personnel doit être familiarisé à l'emploi de ces matériels.

ARTICLE 15 - GARANTIES FINANCIÈRES

15-1 - Montant de la garantie

15-1 - Montant de la garantie

La garantie financière a pour but d'assurer, en cas de défaillance du bénéficiaire de l'autorisation d'exploiter, une remise en état du site visant une insertion satisfaisante de la carrière dans son environnement.

Le montant de la garantie financière est fixé à :

<u>Période</u>	<u>Montant de la garantie</u>
0 - 5 ans	8 417,87 €
5 - 10 ans	2 411,27 €
10 - 15 ans	11 938,95 €
15 - 20 ans	434,61 €

La référence 0 des périodes étant la date de déclaration de début d'exploitation prévue à l'article 4.

Ces montants seront automatiquement actualisés, à l'initiative de l'exploitant sans que l'administration ait à le demander, sur la base de l'indice TP01 référence janvier 2012 soit 689. Cette révision interviendra pour fixer le montant réel de la garantie de la période considérée, qui devra figurer sur l'acte de cautionnement à produire.

Ce montant est obtenu par application de la méthode d'actualisation précisée à l'annexe III de l'arrêté ministériel du 9 février 2004 modifié susvisé.

La formule d'actualisation est :

$$M_n = M_r \times \left(\frac{Index_n}{Index_r} \right) \times \frac{(1 + TVA_n)}{(1 + TVA_r)}$$

M_n : le montant des garanties financières devant être constituées l'année n et figurant dans le document d'attestation de la constitution de garanties financières.

M_r : le montant de référence des garanties financières, c'est-à-dire le premier montant arrêté par le préfet.

$Index_n$: indice TP01 au moment de la constitution du document d'attestation de la constitution de garanties financières.

$Index_r$: indice TP01 utilisé pour l'établissement du montant de référence des garanties financières fixé par l'arrêté préfectoral.

TVA_n : taux de la TVA applicable au moment de la constitution du document d'attestation de la constitution de garanties financières.

TVA_R : taux de la TVA applicable à l'établissement de l'arrêté préfectoral fixant le montant de référence des garanties financières.

Les indices TP01 sont consultables au Bulletin officiel de la concurrence, de la consommation et de la répression des fraudes.

Cette révision interviendra également automatiquement durant la période considérée lorsque l'indice progressera de plus de 15 %.

Ces montants pourront, le cas échéant, être révisés si la conduite de l'exploitation ou la remise en état s'écarte notablement du schéma prévisionnel produit. Cette révision sera initiée soit par l'exploitant sur présentation d'un dossier motivé, soit par l'inspecteur des Installations Classées.

15-2 - Justification de la garantie

Avant le début de l'exploitation, dans les conditions prévues par le présent arrêté à l'article 4, l'exploitant adresse au préfet et en copie à la Direction de l'Environnement, de l'Aménagement et du Logement le document attestant la constitution des garanties financières établies dans les formes prévues par l'arrêté ministériel du 1er février 1996 modifié.

Les renouvellements successifs de la garantie financière actualisée courant les périodes suivantes seront également adressés au Préfet, au moins six mois avant l'échéance de la garantie en cours.

Indépendamment des sanctions pénales qui pourront être engagées, l'absence de garantie financière, constatée après mise en demeure, entraînera la suspension de l'autorisation.

15-3 - Appel à la garantie financière

Indépendamment des sanctions pénales qui pourraient être engagées, le Préfet fait appel à la garantie financière :

- soit en cas de non-respect des prescriptions de l'autorisation d'exploiter en matière de remise en état, après intervention des mesures prévues à l'article L 514-1 du code de l'environnement,
- soit après disparition juridique de l'exploitant et absence de remise en état conforme aux orientations de l'autorisation d'exploiter.

15-4 - Levée de la garantie financière

Lorsque tous les travaux d'extraction sont achevés et la remise en état constatée par un procès-verbal de récolement, la levée de l'obligation des garanties financières est faite par arrêté préfectoral pris après avis de la commission départementale de la nature, des paysages et des sites.

DISPOSITIONS GÉNÉRALES

ARTICLE 16 - MODIFICATION

Tout projet de modification des conditions d'exploitation et de remise en état, des installations annexes de leur mode de fonctionnement, etc. de nature à entraîner un changement notable des

éléments du dossier de la demande ou des prescriptions du présent arrêté sera porté avant sa réalisation à la connaissance du Préfet avec tous les éléments d'appréciation.

ARTICLE 17 - INCIDENT - ACCIDENT

Tout incident ou accident susceptible de porter atteinte aux intérêts visés à l'article L 511-1 du code de l'Environnement ou ayant entraîné la mort ou causé des blessures graves à des personnes sera déclaré, sans délai, à l'Inspecteur des installations classées. Il fera l'objet d'un rapport écrit transmis à ce dernier. Ce rapport précisera les origines et les causes de l'incident, les mesures prises pour y pallier et celles prises pour éviter qu'il ne se reproduise.

ARTICLE 18 - ARCHÉOLOGIE

Toute découverte faite au cours de l'exploitation de la carrière pouvant intéresser l'archéologie, devra être préservée et devra faire l'objet d'une déclaration immédiate au Maire et au Service Régional de l'Archéologie.

Les agents de ce service auront accès sur la carrière après autorisation de l'exploitant. Ils devront se conformer aux consignes de sécurité qui leur seront données.

ARTICLE 19 - SUIVI DE L'EXPLOITATION ET DE LA REMISE EN ÉTAT

Il est établi un plan orienté de la carrière sur fond cadastral, sur lequel seront mentionnés :

- les limites du périmètre sur lequel porte le droit d'exploiter ainsi que ses abords dans un rayon de 200 m,
- le positionnement des bornes permettant la délimitation du terrain (la borne nivelée sera repérée),
- les éléments dont l'intégrité conditionne le respect de la sécurité publique (routes, chemins, ouvrages publics, habitations, etc ...).

Ce plan sera mis à jour tous les ans au 31 décembre.

Cette mise à jour concernera :

- l'emprise des infrastructures (installations - pistes - stocks ...),
- les surfaces défrichées à l'avancement,
- le positionnement des fronts,
- l'emprise des chantiers (découverte - extraction - parties exploitées non remises en état ...),
- l'emprise des zones remises en état,
- les courbes de niveau ou côte d'altitude des points significatifs.

Les surfaces de ces différentes zones ou emprises seront consignées dans une annexe à ce plan. Les écarts - par rapport au schéma prévisionnel d'exploitation et de remise en état produit en vue de la détermination de la garantie financière - seront mentionnés.

Une deuxième annexe précisera de plus les tonnages extraits dans l'année ainsi que l'utilisation des matériaux conformément au tableau joint au présent arrêté (cf annexe).

Le plan et ses annexes mis à jour au 31 décembre de l'année n seront transmis à l'inspecteur des installations classées avant la fin du mois de mars de l'année n+1.

ARTICLE 20 DOCUMENTS - REGISTRES

Les documents où figurent les principaux renseignements concernant le fonctionnement de l'installation et notamment le dossier de la demande avec l'étude d'impact, les divers registres mentionnés au présent arrêté, les résultats des contrôles ainsi que les consignes devront être tenus à la disposition de l'inspecteur des installations classées.

Il pourra, par ailleurs, demander que des copies ou synthèses de ces documents lui soient adressées, ainsi que toutes justifications des mesures prises pour respecter les dispositions du présent arrêté.

ARTICLE 21 VALIDITÉ - CADUCITÉ

La présente autorisation, délivrée en application du Code de l'Environnement ne dispense pas le bénéficiaire d'obtenir toutes autres autorisations exigées par les lois et règlements en vigueur.

Elle cessera de produire effet si la carrière n'est pas mise en exploitation dans les trois ans suivant la notification du présent arrêté ou si elle reste inexploitée pendant plus de deux années consécutives, sauf le cas de force majeure.

Passé ces délais, la mise en exploitation ou la reprise de l'activité est subordonnée à une nouvelle autorisation.

ARTICLE 22- HYGIÈNE ET SÉCURITÉ DU PERSONNEL

L'exploitant est tenu de respecter les dispositions du Règlement Général des Industries Extractives (RGIE) et du code du travail qui lui sont applicables.

ARTICLE 23- DROITS DES TIERS

Les droits des tiers sont et demeurent expressément réservés.

ARTICLE 24- CHANGEMENT D'EXPLOITANT

En application de l'article R 516-1 du code de l'environnement, le changement d'exploitant est soumis à autorisation. Le nouvel exploitant adresse au préfet les documents établissant ses capacités techniques et financières et l'acte attestant de ses garanties financières

ARTICLE 25- RENOUVELLEMENT

Si le renouvellement est sollicité l'exploitant devra adresser à la Préfecture une nouvelle demande d'autorisation présentée dans les formes réglementaires au moins un an avant la date d'échéance du présent arrêté.

ARTICLE 26- DELAIS ET VOIES DE RECOURS

Le présent arrêté est soumis à un contentieux de pleine juridiction.

Il peut être déféré auprès du Tribunal administratif de Fort de France :

1° par les tiers, personnes physiques ou morales, les communes intéressées ou leurs groupements, en raison des inconvénients ou des dangers que le fonctionnement de l'installation présente pour les intérêts mentionnés aux articles L. 211-1 et L. 511-1 dans un délai d'un an à compter de la publication ou de l'affichage de la présente décision.

2° par les demandeurs ou exploitants, dans un délai de deux mois à compter de la date à laquelle la décision leur a été notifiée.

ARTICLE 27- PUBLICITÉ – INFORMATION

Une copie du présent arrêté sera déposée à la Mairie des Trois-Ilets pour y être consultée par toute personne intéressée.

Un extrait de l'arrêté énumérant notamment les prescriptions auxquelles la carrière et les installations annexes sont soumises, sera affiché à ladite mairie pendant une durée minimum de un mois. Procès-verbal de l'accomplissement de cette formalité sera dressé par les soins du Maire.

Le même extrait sera affiché en permanence et de façon visible dans la carrière par les soins du bénéficiaire de l'autorisation.

Un avis sera inséré par les soins du Préfet et aux frais de l'exploitant dans deux journaux locaux.

ARTICLE 28- COPIE ET EXECUTION

Le présent arrêté sera notifié à l'exploitant et publié au recueil des actes administratifs de la préfecture.

Le Sous-préfet du marin, le Directeur de l'Environnement, de l'Aménagement et du Logement, le Directeur de l'Agence Régionale de Santé, le Chef de Service Risques Énergie et Climats et l'inspection des installations classées pour la protection de l'environnement sont chargés chacun en ce qui le concerne, de l'exécution du présent arrêté dont une copie sera adressée au Maire des TROIS-ILETS.



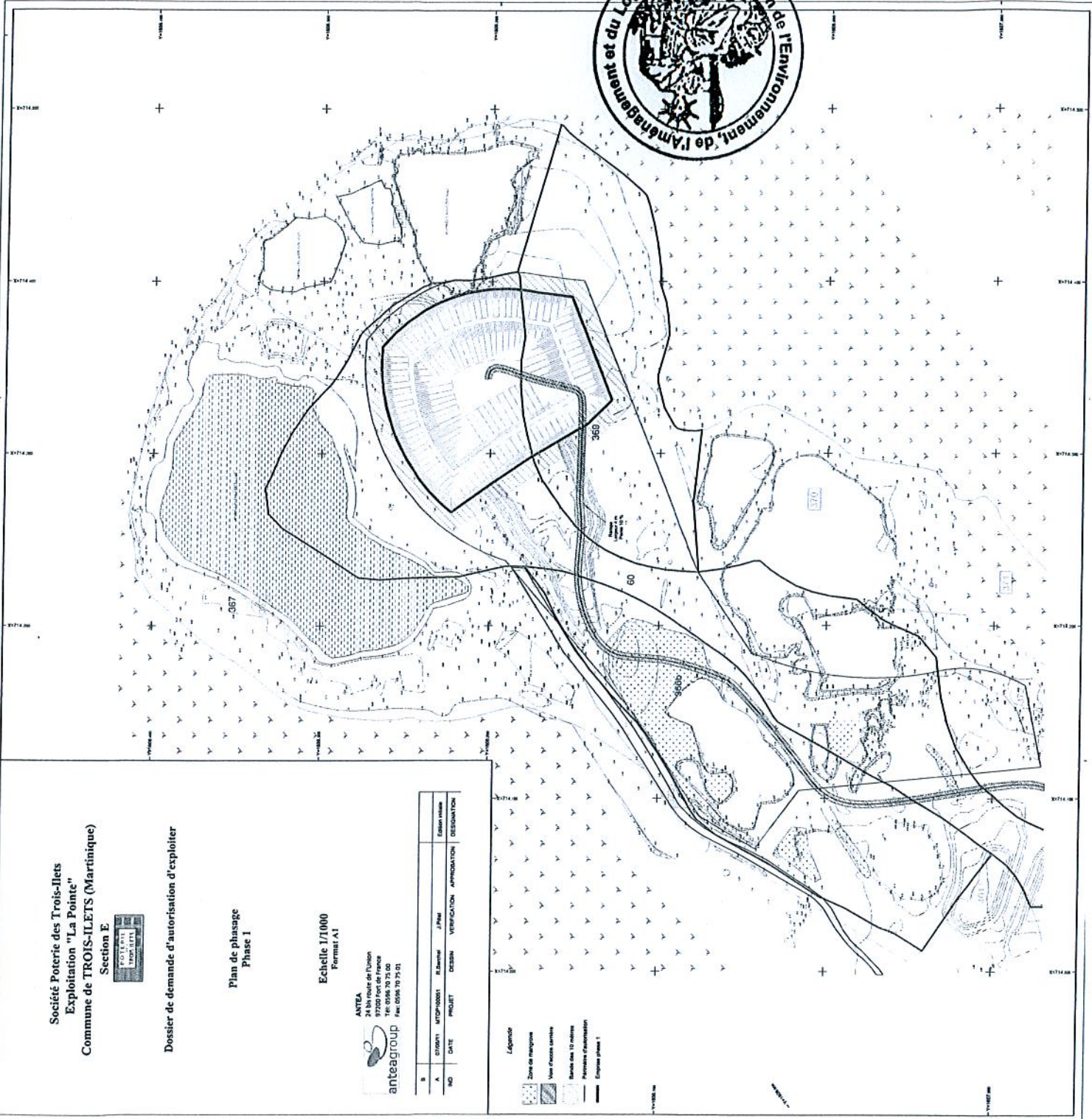
LE PRÉFET

Fort de France, le

25 JUIL. 2013

Laurent PREVOST

Vu pour être annexé
 AP n° 2013206-0013



Société Poterie des Trois-Ilets
 Exploitation "La Pointe"
 Commune de TROIS-ILETS (Martinique)

Section E



Dossier de demande d'autorisation d'exploiter

Plan de phasage
 Phase 1

Echelle 1/1000
 Format A1



ANTEA
 24 bis route de l'Union
 97202 Fort de France
 Tél: 0596 70 75 00
 Fax: 0596 70 75 01

NO	DATE	PROJET	DESIGN	VERIFICATION	APPROBATION	DESIGNATION
A	07/03/11	MTCP/10201	R. BARRON	J. P. M.		

Légende

- Zone de mangrove
- Vieux closiers cultivés
- Sables fins 10 mètres
- Périmètre d'autorisation
- Entrepas phase 1

Vu pour être
annexe
AP n° 2013206_2013

Société Poterie des Trois-Ilets
Exploitation "La Pointe"
Commune de TROIS-ILETS (Martinique)
Section E

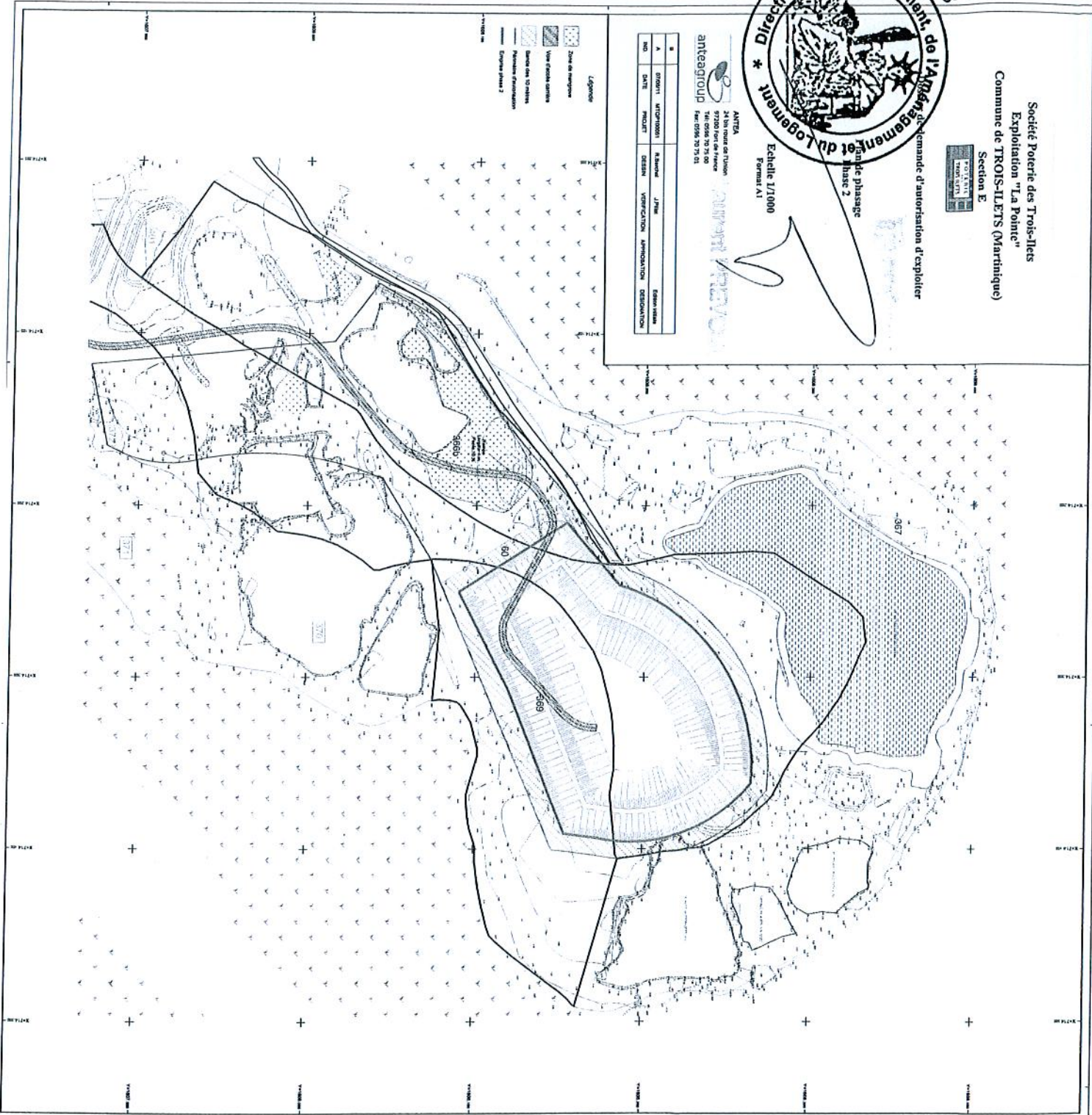


Plan de phasage
Phase 2
Echelle 1/1000
Format A1

ANTEA
24 bis route de Tunes
97200 Fort de France
Tel: 0596 32 75 01

NO	DATE	PROJET	REVISION	J/N	DESCRIPTION
1	01/01/2013	PROJET	REVISION	J/N	DESCRIPTION

- Legende
- Zone de servitude
 - Non érodable nature
 - Parcelles des 10 villages
 - Parcelles Privatées
 - Parcelles Phase 2



Vu pour être annexé
 AP n: 2013206-0013

Société Poterie des Trois-Ilets
 Exploitation "La Pointe"
 Commune de TROIS-ILETS (Martinique)
 Section E



Dossier de demande d'autorisation d'exploiter



Plan de phasage
 Phase 3

Echelle 1/1000
 Format A1

24 bis route de l'Union
 97200 Fort de France
 Tél. 0596 70 75 00
 Fax. 0596 70 75 01

anteagroup

LAURENCE PREVOST

IND.	DATE	PROJET	DESSIN	VERIFICATION	APPROBATION	DESIGNATION
B						
A	07/06/11	MTP/20051	R Rendel	J Piaz		Editor-village

Légende

- Zone de mangrove
- Voie d'accès carrière
- Bande des 10 mètres
- Périmètre d'autorisation
- Empreinte phase 3



Vu pour être annexé
AP n° 2013206-2013

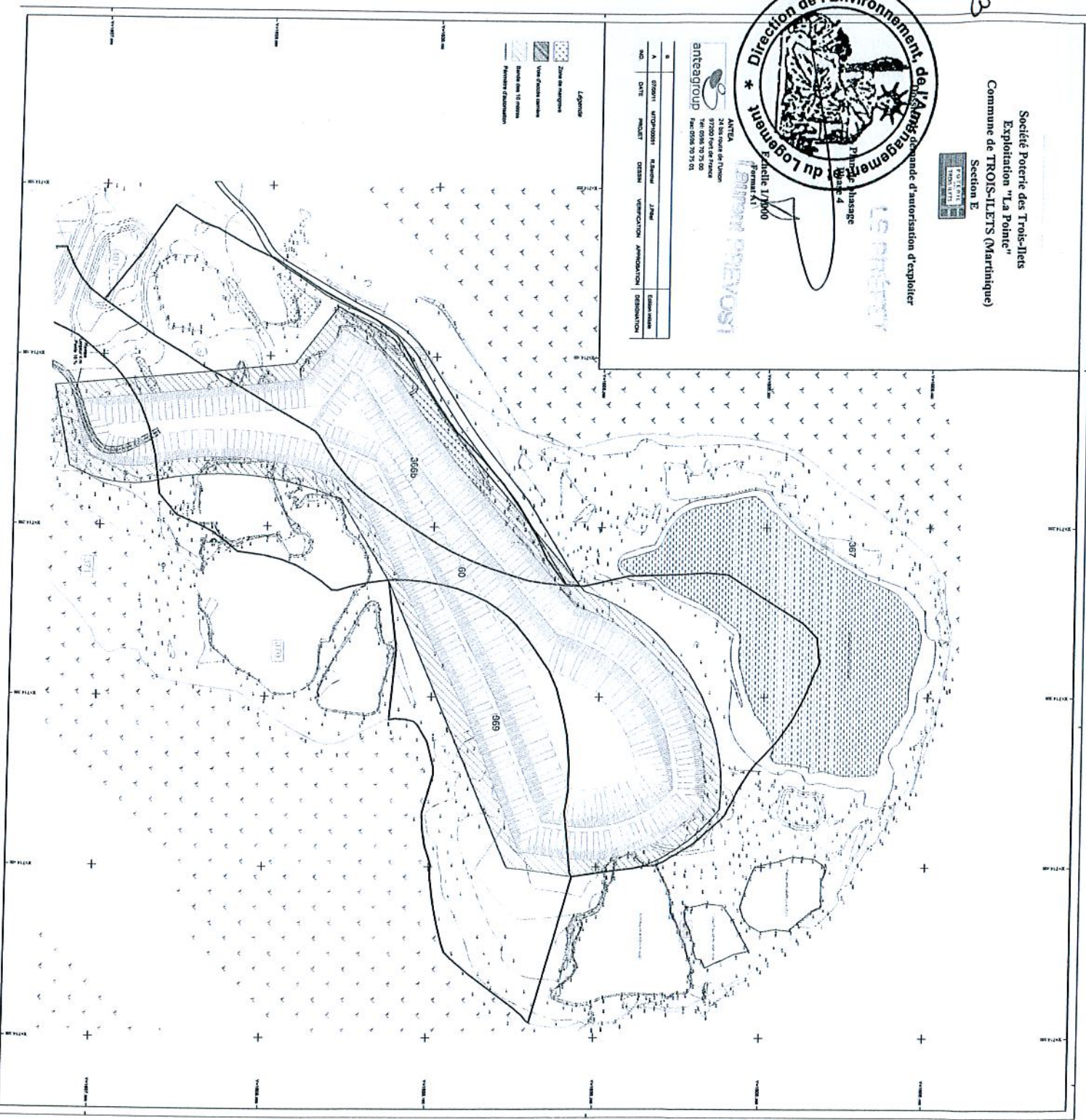
Société Poterie des Trois-Ilets
 Exploitation "La Pointe"
 Commune de TROIS-ILETS (Martinique)
 Section E



ANTEA
 24 bis route de Turco
 97200 Le Port de France
 Tél: 0596 75 75 00
 Fax: 0596 75 75 01

N°	PROJET	PROJET	PROJET	PROJET	PROJET	PROJET	PROJET
1	PROJET	PROJET	PROJET	PROJET	PROJET	PROJET	PROJET

- Légende**
- Zone de servitude
 - Zone d'habitat collectif
 - Zone d'habitat individuel
 - Zone d'habitat individuel avec jardin
 - Zone d'habitat individuel sans jardin
 - Zone d'habitat individuel avec piscine
 - Zone d'habitat individuel sans piscine
 - Zone d'habitat individuel avec piscine et jardin
 - Zone d'habitat individuel sans piscine et jardin



Vu pour être
annexé
AP n° 2013/206-0013



Société Poterie des Trois-Ilets
Exploitation "La Pointe"
Commune de TROIS-ILETS (Martinique)
Section E

Dossier de demande d'autorisation d'exploiter



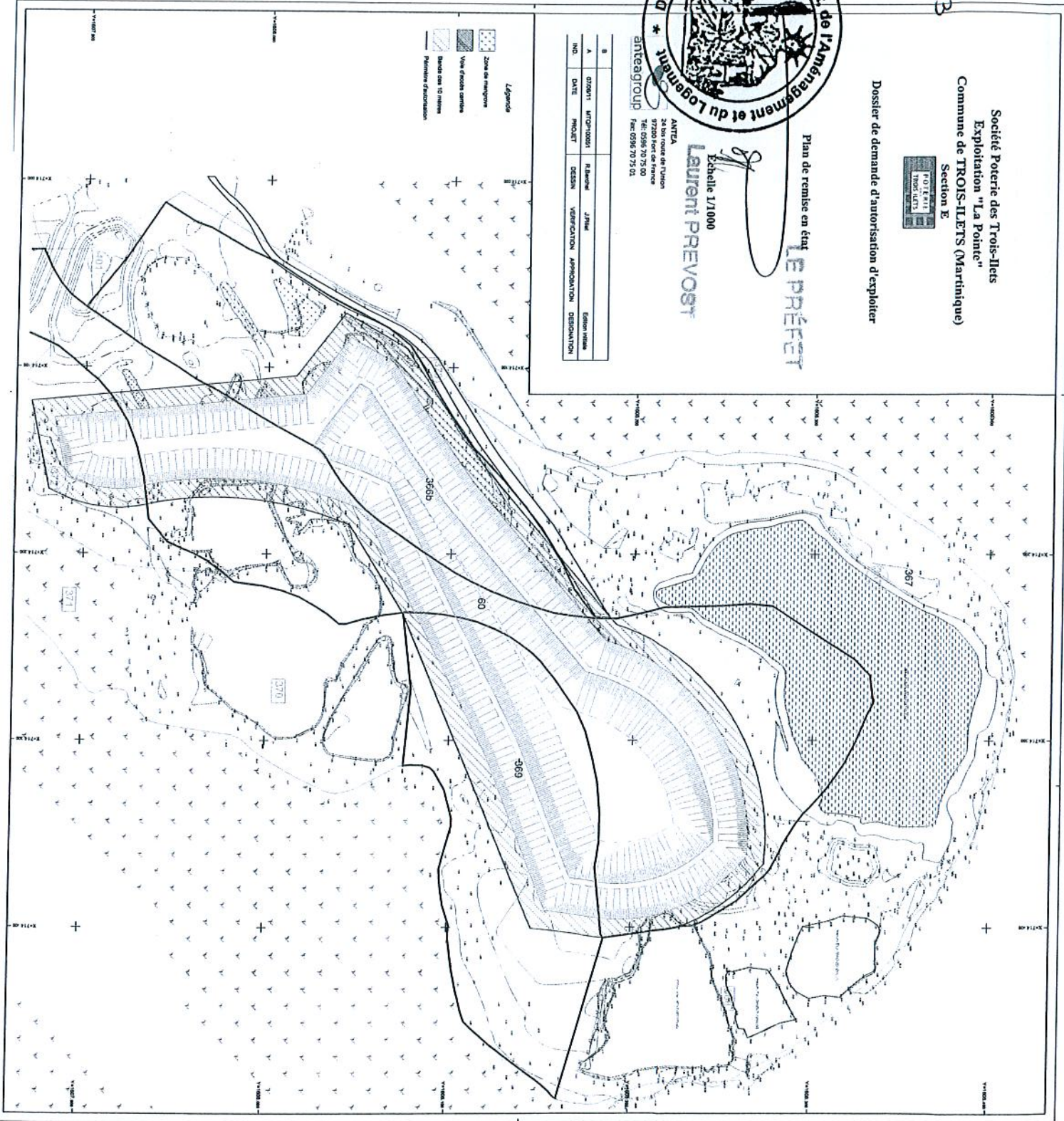
Plan de remise en état
LE PRÉFET

Echelle 1/1000
Laurent PREVOST

ANTEA
24 bis route de l'Union
97200 Le Fort de France
Tél: 0596 70 75 00
Fax: 0596 70 75 01

N°	DATE	PROJET	DESIGN	VERIFICATION	APPROBATION	DESIGNATION
A	07/09/11	UR/03/0001	Régular	J.P.M.		Edouard HENNA

- Légende**
- Zone de mangrove
 - Vase et/ou sables continus
 - Bords des 10 mètres
 - Première délimitation





Vu pour être annexé
 AP n° 2013206.00.13

Société Poterie des Trois-Ilets
 Exploitation "La Pointe"
 Commune de TROIS-ILETS (Martinique)
 Section E.

N° cadastre	Surface	Propriétaire	Mairie foncière	Règlement urbain	Règlement urbain	Surface dans le périmètre
E36	11 999 m ²	La Poterie	Océ	Zone N1	Urbanisme et aménagement	11 141 m ²
E37	11 843 m ²			Zone N1	Urbanisme et aménagement	11 843 m ²

Dossier de demande d'autorisation d'exploiter

Plan parcellaire
 Echelle 1/1000
 Formas A1



LIBRI PREVOST
 24 bis rue de France
 97300 Fort de France
 Tél. 0596 76 76 80
 Fax 0596 76 76 81

N°	OBJET	DATE	STATUT	REMARQUES
1	RELEVÉ	02/01/2011	à l'étude	
2	PROJET	02/01/2011	à l'étude	

Plan établi à partir du plan topographique réalisé par le cabinet FERCOM REF. 046.2010

- Limites des parcelles
- Périmètre d'autorisation
- ▨ Mangrove
- ▨ Servitude de 3m : parcelles E366, E367
- ▨ E371, E370, E369 et E368 droit de passage à pied et en véhicule

