










Remise en état finale

Date : 03/08/2016	Classement : H21	Géologue: Anne Laure Raimbourg
Chemins: phases 3 ree garanties financières		Echelle : 1/3000



LEGENDE :

-  Surface agricole
-  Prairie naturelle (zone1)
-  Talus calcaires et sableux (zone2)
-  Pelouse calcicole (zone3b)
-  Talus engazonnés
-  Boisements sylvicoles (zone3a)
-  Carreau sableux (zone4)
-  Chemins
-  Boisements naturels

