

Liste des articles

TITRE 1 PORTÉE DE L'AUTORISATION ET CONDITIONS GÉNÉRALES.....	5
CHAPITRE 1.1 BÉNÉFICIAIRE ET PORTÉE DE L'AUTORISATION.....	5
CHAPITRE 1.2 NATURE DES INSTALLATIONS.....	5
CHAPITRE 1.3 CONFORMITÉ AU DOSSIER DE DEMANDE D'AUTORISATION.....	8
CHAPITRE 1.4 DURÉE DE L'AUTORISATION.....	9
CHAPITRE 1.5 PÉRIODE D'ÉLOIGNEMENT.....	9
CHAPITRE 1.6 GARANTIES FINANCIÈRES.....	9
CHAPITRE 1.7 MODIFICATIONS ET CESSATION D'ACTIVITÉ.....	10
CHAPITRE 1.8 DÉLAIS ET VOIES DE RECOURS.....	11
CHAPITRE 1.9 ARRÊTÉS, CIRCULAIRES, INSTRUCTIONS APPLICABLES.....	11
CHAPITRE 1.10 RESPECT DES AUTRES LÉGISLATIONS ET RÉGLEMENTATIONS.....	12
TITRE 2 – GESTION DE L'ÉTABLISSEMENT.....	13
CHAPITRE 2.1 EXPLOITATION DES INSTALLATIONS.....	13
CHAPITRE 2.2 AMÉNAGEMENTS PRÉLIMINAIRES.....	13
CHAPITRE 2.3 CONDUITE DE L'EXTRACTION.....	14
CHAPITRE 2.4 REMISE EN ÉTAT DE MIE.....	15
CHAPITRE 2.5 RÉSERVES DE PRODUITS OU MATIÈRES CONSOMMABLES.....	17
CHAPITRE 2.6 INTÉGRATION DANS LE PAYSAGE.....	18
CHAPITRE 2.7 DANGER OU NUISANCES NON PRÉVENUS.....	18
CHAPITRE 2.8 INCIDENTS OU ACCIDENTS.....	18
CHAPITRE 2.9 COMITÉ DE SUIVI DE L'ENVIRONNEMENT.....	18
CHAPITRE 2.10 RÉCAPITULAITRE DES DOCUMENTS TENDUS À LA DISPOSITION DE L'INSPECTION.....	18
CHAPITRE 2.11 RÉCAPITULAITRE DES DOCUMENTS À TRANSMETTRE À L'INSPECTION.....	19
TITRE 3 - PRÉVENTION DE LA POLLUTION ATMOSPHÉRIQUE.....	19
CHAPITRE 3.1 CONCEPTION DES INSTALLATIONS.....	19
TITRE 4 - PROTECTION DES RESSOURCES EN EAUX ET DES MILIEUX AQUATIQUES.....	20
CHAPITRE 4.1 PRÉLÈVEMENTS ET CONSOMMATIONS D'EAU.....	20
CHAPITRE 4.2 COLLECTE DES ÉLÉMENTS LIQUIDES.....	21
CHAPITRE 4.3 Types d'ÉTUENTS, LEURS OUVRAGES D'ÉPURATION ET LEURS CARACTÉRISTIQUES DE REJET AU MILIEU.....	21
CHAPITRE 4.4 MESURES DE PRÉVENTION EN CAS D'INONDATION.....	23
TITRE 5 - DÉCHETS.....	23
CHAPITRE 5.1 PRINCIPES DE GESTION DES DÉCHETS INERTES ET TERRES NON POLLUÉES RÉSULTANT DU FONCTIONNEMENT DE LA CARRIÈRE ET DES INSTALLATIONS DE TRAITEMENT.....	23
CHAPITRE 5.2 PRINCIPES DE GESTION DES DÉCHETS AUTRES QUE LES DÉCHETS INERTES ET TERRES NON POLLUÉES RÉSULTANT DU FONCTIONNEMENT DE LA CARRIÈRE.....	24
TITRE 6 PRÉVENTION DES NUISANCES SONORES ET DES VIBRATIONS.....	26
CHAPITRE 6.1 DISPOSITIONS GÉNÉRALES.....	26
CHAPITRE 6.2 NIVEAUX ACOUSTIQUES.....	26
CHAPITRE 6.3 VIBRATIONS.....	26
TITRE 7 - PRÉVENTION DES RISQUES TECHNOLOGIQUES.....	27
CHAPITRE 7.1 PRINCIPES DIRECTEURS.....	27
CHAPITRE 7.2 CARACTÉRISATION DES RISQUES.....	27
CHAPITRE 7.3 INFRASTRUCTURES ET INSTALLATIONS.....	27
CHAPITRE 7.4 PRÉVENTION DES POLLUTIONS ACCIDENTELLES.....	28
CHAPITRE 7.5 MOYENS D'INTERVENTION EN CAS D'ACCIDENT ET ORGANISATION DES SECOURS.....	29
TITRE 8 - CONDITIONS PARTICULIÈRES APPLICABLES À CERTAINES INSTALLATIONS DE L'ÉTABLISSEMENT.....	30
CHAPITRE 8.1 INSTALLATION DE BRŪYAGE, CONSASSAGE ET CRIBAGE DE PRODUITS MINÉRAUX MATURES.....	30
CHAPITRE 8.2 INSTALLATION DE LAVAGE.....	30
CHAPITRE 8.3 SÉCHONS DE TRANSIT DE PRODUITS MINÉRAUX.....	31

TITRE 9. SURVEILLANCE DES ÉMISSIONS ET DE LEURS EFFETS.....	31
CHAPITRE 9.1 PROGRAMME D'AUTO-SURVEILLANCE.....	31
CHAPITRE 9.2 MODALITÉS D'EXERCICE ET CONTENU DE L'AUTO-SURVEILLANCE.....	31
CHAPITRE 9.3 SUIVI, INTERPRÉTATION ET DIFFUSION DES RÉSULTATS.....	34
CHAPITRE 9.4 BILANS PÉRIODIQUES.....	35
TITRE 10. ÉCHÉANCES.....	35
TITRE 11. ARTICLES D'EXÉCUTION.....	35
CHAPITRE 11.1. SANCTIONS.....	36
CHAPITRE 11.2. EXÉCUTIONS.....	36
ANNEXES.....	37

ARRÊTE PREFECTORAL N° 2012 355 0003

Objet : Autorisation de poursuivre et d'étendre l'exploitation d'une carrière à ciel ouvert de sables et graviers dans le lit majeur du Cher, sur le territoire de la commune d'ANGE, aux lieux-dits « Les Potences », « Les Prateaux », « les Marchaiseaux », « Les Iles », « Les Versées » et « Le Petit Marchais »

LE PREFET du département de Loir-et-Cher,

Vu le code de l'environnement et notamment son titre 1^{er} du livre V,

Vu le code minier,

Vu la nomenclature des installations classées,

Vu le titre II du livre V du code du patrimoine relatif à l'archéologie préventive,

Vu l'arrêté modifié du 22 septembre 1994 relatif aux exploitations de carrières et aux installations de premier traitement des matériaux de carrières,

Vu l'arrêté du 19 avril 2010 relatif à la gestion des déchets des industries extractives,

Vu l'arrêté modifié du 9 février 2004 relatif à la détermination du montant des garanties financières de remise en état des carrières prévues par la législation des installations classées,

Vu l'arrêté du 31 juillet 2012 relatif aux modalités de constitution de garanties financières prévues aux articles R.516-1 et suivants du code de l'environnement,

Vu l'arrêté inter-préfectoral n°00-3383 du 3 octobre 2000 portant approbation du plan de prévention des risques d'inondation du Cher pour la section comprise dans le département de Loir-et-Cher,

Vu le Schéma Directeur d'Aménagement et de Gestion des Eaux du bassin Loire Bretagne, 2010-2015, approuvé par la préfet de la région Centre le 18 novembre 2009,

Vu l'arrêté préfectoral n°00-3955 du 16 novembre 2000 autorisant la société SA.CA.TRA à exploiter une carrière de sables et graviers sur le territoire de la commune d'Angé au lieu-dit « Les Potences »,

Vu l'arrêté préfectoral n°2007-334-27 du 30 novembre 2007 modifiant l'arrêté préfectoral n°00,3955 du 20 novembre 2000, relatif à la position en zone inondable de la carrière de la société SACATRA à Angé au lieu-dit « Les Potences », et aux mesures de prévention et de protection qui en résultent,

Vu l'arrêté préfectoral complémentaire n°2011-143-0010 du 23 mai 2011 portant modification des conditions d'exploitation de la carrière exploitée par la société SA.CA.TRA sur le territoire de la commune d'Angé aux lieux-dits « Les Potences » définies par l'arrêté préfectoral n°00-3955 du 16 novembre 2000,

Vu l'arrêté préfectoral complémentaire n°2011-210-0004 du 29 juillet 2011 portant mutation de l'autorisation d'exploiter une carrière de sables et graviers de la société SA.CA.TRA à la société Ligérienne Granulats sur le territoire de la commune d'Angé aux lieux-dits « Les Potences »,

Vu la demande présentée le 26 mai 2011, par la société LIGERIENNE GRANULATS dont le siège social est situé à « La Ballastière » - 37700 SAINT PIERRE DES CORPS en vue d'obtenir le renouvellement, l'extension et la modification des conditions d'exploitation d'une carrière de sables et graviers située sur le territoire de la commune d'Angé aux lieux-dits « Les Potences », « Les Prateaux », « les Marchaiseaux », « Les Iles », « Les Versées » et « Le Petit Marchais »

Vu le dossier déposé à l'appui de sa demande,

Vu l'avis de l'autorité environnementale sur le dossier en date du 21 juin 2012,

Vu l'ordonnance n°E12000143/45 du 14 mai 2012 du président du tribunal administratif d'Orléans portant désignation du commissaire-enquêteur,

Vu l'arrêté préfectoral n° 2012-227-0010 du 14 août 2012 ordonnant l'organisation d'une enquête publique pour une durée de un mois du 10 septembre au 11 octobre 2012 inclus sur le territoire des communes de ANGE, BOURRE, FAVEROLLES SUR CHER, MONTHOU SUR CHER, MONTRICHARD, PONTLEVOY, POUILLE et SAINT JULIEN DE CHÉDON,

Vu l'accomplissement des formalités d'affichage réalisé dans ces communes de l'avis au public,

Vu les publications des 4 septembre et 14 septembre 2012 de cet avis dans deux journaux locaux,

Vu l'arrêté préfectoral n°12/0536 du 10 août 2012 du préfet de la région centre définissant, dans le cadre du projet de carrière présenté par la société Ligérienne Granulats, les modalités de sa saisine au titre de l'archéologie préventive,

Vu le registre d'enquête et l'avis du commissaire enquêteur,

Vu le mémoire en réponse de l'exploitant aux observations formulées au cours de l'enquête publique du 09/11/12,

Vu les avis émis par les conseils municipaux des communes de Bourré, Monthou sur Cher, Faverolles sur Cher, Saint Julien de Chédon, d'Angé, de Pontlevooy et Montrichard,

Vu les avis exprimés par les différents services et organismes consultés,

Vu le rapport et les propositions du 3 décembre 2012 de l'inspection des installations classées,

Vu l'avis de la commission départementale de la nature, des paysages et des sites - formation carrières émis lors de sa réunion du 14 décembre 2012 au cours duquel le demandeur a été entendu,

Vu le projet d'arrêté porté le 17 décembre 2012 à la connaissance du demandeur, qui a répondu le 18 décembre 2012 n'avoir aucune remarque à formuler,

Considérant que l'activité projetée relève du régime de l'autorisation au titre de la législation des installations classées et est répertoriée à la rubrique 2510 de la nomenclature des installations classées,

Considérant que la demande d'autorisation a été instruite suivant les dispositions du titre 1^{er} du livre V de la partie réglementaire du code de l'environnement,

Considérant les mesures proposées par le pétitionnaire pour réduire les effets du bruit, des émissions de poussières, de la circulation, ainsi que le risque de pollution des eaux,

Considérant les conclusions de l'étude hydraulique annexée au dossier de demande d'autorisation,

Considérant que le projet est situé en lit majeur de la rivière Le Cher,

Considérant que des garanties financières doivent être constituées afin de permettre le réaménagement de la carrière en cas de défaillance de l'exploitant,

Considérant qu'en application des dispositions de l'article L.512-1 du code de l'environnement, l'autorisation ne peut être accordée que si les dangers ou inconvénients peuvent être prévenus par des mesures que spécifie l'arrêté préfectoral,

Considérant que les conditions d'aménagement et d'exploitation fixées par l'arrêté préfectoral d'autorisation doivent tenir compte, d'une part, de l'efficacité des techniques disponibles et de leur économie, d'autre part de la qualité, de la vocation et de l'utilisation des milieux environnants, ainsi que de la gestion équilibrée de la ressource en eau,

Considérant que le projet d'arrêté a été soumis à l'exploitant et que celui-ci a répondu le 18 décembre 2012 n'avoir aucune observation à formuler,

Considérant que les conditions légales de délivrance de l'autorisation sont réunies,

Sur proposition du Secrétaire Général de la préfecture

ARRÊTE

TITRE 1 PORTÉE DE L'AUTORISATION ET CONDITIONS GÉNÉRALES

CHAPITRE 1.1 BÉNÉFICIAIRE ET PORTÉE DE L'AUTORISATION

ARTICLE 1.1.1. EXPLOITANT TITULAIRE DE L'AUTORISATION

La société Ligerienne Granulats dont le siège social est situé à « La Ballastière » - 37700 SAINT PIERRE DES CORPS, est autorisée, sous réserve du respect des prescriptions annexées au présent arrêté et du PPRi du Cher pour le département de Loir-et-Cher, à exploiter sur le territoire de la commune d'Angé aux lieux-dits « Les Potoncs », « Les Plateaux », « les Marchaiseaux », « Les Iles », « Les Vorsées » et « Le Petit Marchais », les installations détaillées dans les articles suivants.

ARTICLE 1.1.2. MODIFICATIONS ET COMPLÉMENTS APPORTÉS AUX PRÉSCRIPTIONS DES ACTES ANTÉRIEURS

Les prescriptions du présent arrêté annulent et remplacent les prescriptions de l'arrêté préfectoral d'autorisation n°00-3955 du 16 novembre 2000, ainsi que les prescriptions des arrêtés préfectoraux de prescriptions complémentaires suivants : n°2007-334-27 du 30 novembre 2007, n°2011-143-0010 du 23 mai 2011 et n°2011-210-0004 du 29 juillet 2011.

ARTICLE 1.1.3. INSTALLATIONS NON VISÉES PAR LA NOMENCLATURE OU SOUMISES À DÉCLARATION

Les prescriptions du présent arrêté s'appliquent également aux autres installations ou équipements exploités dans l'établissement, qui, mentionnés ou non dans la nomenclature, sont de nature par leur proximité ou leur connexité avec une installation soumise à autorisation à modifier les dangers ou inconvénients de cette installation.

Les dispositions des arrêtés ministériels existants relatifs aux prescriptions générales applicables aux installations classées soumises à déclaration sont applicables aux installations classées soumises à déclaration incluses dans l'établissement dès lors que ces installations ne sont pas régies par le présent arrêté préfectoral d'autorisation.

CHAPITRE 1.2 NATURE DES INSTALLATIONS

ARTICLE 1.2.1. LISTE DES INSTALLATIONS CONCERNÉES PAR UNE RUBRIQUE DE LA NOMENCLATURE DES INSTALLATIONS CLASSÉES

Rubrique	Alinéa	Régime	Libellé de la rubrique (activité)	Nature de l'installation	Volume autorisé	Redevance
2510	1	A	Exploitation de carrières, à l'exception de celles visées aux points 5 et 6	Carrière de sables et graviers en lit majeur du Cher	120 000 tonnes/an au maximum 80 000 tonnes/an en moyenne	2 ^{de}
2515	1b	E	Broyage, concassage, criblage, ensachage, pulvérisation, nettoyage, tamisage, mélange de pierres, cailloux, minéraux et autres produits minéraux naturels ou artificiels ou de déchets non dangereux. La puissance installée de l'ensemble des machines fixes concourant au fonctionnement de l'installation étant supérieure à 200 kW mais inférieure ou égale à 550 kW.	Installation de concassage, criblage, lavage de matériaux de carrière.	Puissance maximale des machines fixes de 396 kW	1
2517	3	D	Station de transit de produits minéraux solides ou de déchets non dangereux inertes autres que ceux visés par d'autres rubriques, la superficie de l'aire de transit étant supérieure à 5 000 m ² mais inférieure ou égale à 10 000 m ² .	Stockage de matériaux extraits sur d'autres carrières et traités sur l'installation.	Superficie de l'aire de transit = 10 000 m ² Capacité maximale de stockage de 40 000 m ³	/
1430 et 1432	2b	NC	Stockage en réservoirs manufacturés de liquides inflammables représentant une capacité équivalente totale inférieure à 10 m ³ .	Stockage de carburant pour les engins.	4 m ³ de FOD + 2,5 m ³ d'huiles soit 1 m ³ équivalent de LI de la 1 ^{ère} catégorie.	/
1435	3	NC	Stations service	Stations service	Volume annuel distribué d'environ 20 m ³ soit un V _{éq} = 4 m ³	/

Redevance :

(1) La capacité nominale de production des activités est supérieure ou égale à 50 000 tonnes/an mais inférieure à 150 000 tonnes/an : 2

A (Autorisation) ou E (Enregistrement) ou DC (soumis au contrôle périodique) ou D (Déclaration) ou NC (Non Classé)

Volume autorisé : éléments caractérisant la consistance, le rythme de fonctionnement, le volume des installations ou les capacités maximales autorisées

ARTICLE 1.2.2. SITUATION DE L'ÉTABLISSEMENT

L'emprise autorisée est d'une superficie totale de 50 ha 90 a 70 ca correspondant à une superficie restant à extraire est de 29 ha 60 a 00.

L'emprise autorisée concerne les parcelles suivantes de la commune d'ANGE par référence au plan cadastral annexé au présent arrêté (toute modification de dénomination des parcelles concernées devra être déclarée à l'inspection des installations classées).

Désignation cadastrale		Lieux-dits	Surface concernée par la demande (m ²)	
SECTION	n°		Superficie autorisée (m ²)	Superficie exploitable (m ²)
ZA	4p	Les Prateaux	23502	21009
	5		464	207
	6p		182	72
	7		2127	2052
	8		4985	4828
	9		1570	1497
	10		4302	4158
	11		12631	12631
	12		682	682
	13		2790	2790
	14		12576	12576
	15p		4701	4317
	16p		18377	17404
	31		20035	/
	32		252	/
	33	402	/	
	34	2542	/	
	35	1352	/	
	36	1521	/	
	37	719	/	
	38	689	/	
	39	1029	/	
	40	2032	/	
	41	557	/	
	42	1101	/	
	43	572	/	
	44	806	/	
	45	700	/	
	46	933	/	
	47	401	/	
	48	200	/	
	49	1806	/	
	50	10984	/	
57	19831	/		
58	4806	/		
62p	5193	Los Ilos	4740	
63p	4785		3262	
64p	1544		382	
65	1688		/	
66	6667		/	
67	2825	/		

Désignation cadastrale		Lieux-dits	Surface concernée par la demande (m ²)	
	68		650	/
	69		1458	/
	70		4197	/
	71		2025	/
	72		1102	/
	73		2173	/
	74		1108	/
	75		1183	/
	76		12041	/
	77		14068	/
	78		13634	/
	79	Les Potences	3934	/
	80		2285	/
	81		1825	/
	82		1461	/
	83		888	/
	84		891	/
	85		2607	/
	86		2995	/
	87		7615	/
	88	Les Potences	14540	/
	89		3874	/
	90		4588	/
	91		3047	/
	92		2749	/
	93		2911	/
	94	Les Versées	3173	3173
	95		2435	2435
	96		4807	4807
	97		1995	1822
	98		1668	1588
	99		1784	1686
	100		1733	1647
	101		1700	1611
	102		3003	2824
	103		2310	2139
	104		2470	2294
	105		4092	4092
	106		1206	1206
	107		3799	3799
	108		3103	3103
	109		1940	1940
	110		1883	1732
	111		4193	2644
	112		947	947
	113		1833	1580
	114		9359	9359
	115		7560	7560
	116		6046	6046
	117		3260	3260
	118		3243	3243
	119		3243	3243
	120		5598	5598
	121		3710	3710
	122		3213	3213
	123		1910	1910
	124		1787	1787
	125		1448	1448

Désignation cadastrale		Lieux-dits	Surface concernée par la demande (m ²)	
	126		4552	4552
	127		1344	1090
	128		1443	1116
	129		3276	1887
	130		5893	5893
	131		4455	4455
	132		2377	2377
	133		4536	4536
	134		3195	3195
	135		2155	2155
	136		3542	2213
	137p		2793	2879
	138p		4537	4439
	139p		6744	6046
	140		4762	4762
	141		4555	4555
	142p		1476	1280
	143		1300	1300
	144	Les Marchaiseaux	2330	2330
	145p		2855	2740
	146p		4226	4047
	147p		3914	3754
	148p		9094	8697
	149		4038	4038
	150		4688	4688
	151		1012	1012
	152		1333	1220
	153	Le Petit Marchais	15901	13335
	CR n°5	-	1583	1559
Totaux :			509070	296000

NB : Les parcelles précédemment autorisées sont dans les cases grisées.

La parcelle non exploitée ZA64pp est exclue du périmètre autorisé de la carrière.

Le centre de la carrière a pour coordonnées (système Lambert II étendu) X= 517 097 m et Y= 2 260 511 m.

La carrière est située en lit majeur du CHER.

ARTICLE 1.2.3. MATÉRIAUX EXTRAITS ET QUANTITÉS AUTORISÉES

Les matériaux extraits sont des matériaux alluvionnaires (sables et graviers « lit majeur »).

La quantité maximale de matériaux extraits de la carrière est de 120 000 tonnes/an (avec une moyenne de 80 000 tonnes/an appréciée sur chacune des 3 périodes quinquennales d'exploitation).

La quantité maximale traitée dans l'installation de traitement est de 120 000 tonnes/an.

CHAPITRE 1.3 CONFORMITÉ AU DOSSIER DE DEMANDE D'AUTORISATION

Les installations et leurs annexes, objet du présent arrêté, sont disposées, aménagées et exploitées conformément aux plans et données techniques contenus dans les différents dossiers déposés par l'exploitant. En tout état de cause, elles respectent par ailleurs les dispositions du présent arrêté, des arrêtés complémentaires et les réglementations autres en vigueur.

CHAPITRE 1.4 DURÉE DE L'AUTORISATION

ARTICLE 1.4.1. DURÉE DE L'AUTORISATION

La présente autorisation cesse de produire effet si l'installation n'a pas été mise en service dans un délai de trois ans ou n'a pas été exploitée durant deux années consécutives, sauf cas de force majeure.

L'autorisation d'exploiter est accordée pour une durée de 15 années à compter de la date de notification du présent arrêté. Cette durée inclut la phase finale de remise en état du site.

Le cas échéant, la durée de validité de l'autorisation peut être prolongée à concurrence du délai d'exécution des prescriptions archéologiques édictées par le préfet de région en application du titre II du livre V du code du patrimoine relatif à l'archéologie préventive.

L'extraction de matériaux commercialisables ne doit plus être réalisée 9 mois avant l'échéance de l'autorisation.

La remise en état du site doit être achevée 6 mois avant l'échéance de l'autorisation.

CHAPITRE 1.5 PÉRIMÈTRE D'ÉLOIGNEMENT

Les bords des excavations des carrières à ciel ouvert sont tenus à une distance horizontale d'au moins 10 m des limites du périmètre autorisé ainsi que de l'emprise des éléments de la surface dont l'intégrité conditionne le respect de la sécurité et de la salubrité publiques.

De plus, l'exploitation du gisement à son niveau le plus bas est arrêté, à compter du bord supérieur de la fouille, à une distance horizontale telle que la stabilité des terrains voisins ne soit pas compromise. Cette distance prend en compte la hauteur totale de l'excavation, la nature et l'épaisseur des différentes couches présentes sur toute la hauteur.

La distance minimale séparant les limites de l'extraction des limites du lit mineur du CHER s'établit à 50 mètres.

CHAPITRE 1.6 GARANTIES FINANCIÈRES

ARTICLE 1.6.1. OBJET DES GARANTIES FINANCIÈRES

Les garanties financières définies dans le présent arrêté s'appliquent pour les activités d'extraction de matériaux (carrière) visées à l'article 1.2.1 de manière à permettre, en cas de défaillance de l'exploitant, la prise en charge des frais occasionnés par les travaux permettant la remise en état du site après exploitation.

ARTICLE 1.6.2. MONTANT DES GARANTIES FINANCIÈRES

Le montant de référence des garanties financières est établi conformément aux dispositions de l'annexe de l'arrêté ministériel du 9 février 2004 modifié relatif à la détermination du montant des garanties financières de remise en état des carrières prévues par la législation sur les installations classées.

L'exploitation est menée en 3 périodes quinquennales.

A chaque période correspond un montant de référence de garanties financières permettant la remise en état maximale au sein de cette période (ce montant inclus la TVA).

Périodes	S1 (C1 = 15,555 k€/ ha)	S2 (C2 = 34,070 k€/ ha)	L (C3 = 47 €/m)	TOTAL en k€ TTC ($\alpha = 1,1304$)
1	7,7718	2,2319	563	252 526 €
2	7,8118	2,2465	536	252 357 €
3	6,0273	2,3545	411	218 497 €

S1 (on ha) : Somme de la surface de l'emprise des infrastructures au sein de la surface autorisée et de la valeur maximale atteinte au cours de la période considérée par les surfaces défrichées diminuées de la valeur maximale des surfaces en chantier (découvertes et en exploitation) soumises à défrichage.

S2 (on ha) : Valeur maximale atteinte au cours de la période considérée par la somme des surfaces en chantier (découvertes et en exploitation) diminuée de la surface en eau et des surfaces remises en état.

L (on m) : Valeur maximale atteinte au cours de la période considérée par la somme des linéaires de berges diminuée des linéaires de berges remis en état.

L'indice TP01 utilisé pour le calcul du montant de référence est celui en vigueur en juillet 2012 (JO du 31/10/2012), soit 696,90. Les superficies indiquées correspondent aux valeurs maximales atteintes au cours de la période considérée.

ARTICLE 1.6.3. ÉTABLISSEMENT DES GARANTIES FINANCIÈRES

Avant le début de l'exploitation, dans les conditions prévues par le présent arrêté, l'exploitant adresse au Préfet :

- le document attestant la constitution des garanties financières établie dans les formes prévues par l'arrêté ministériel du 31 juillet 2012 ;
- la valeur datée du dernier Indice public TP01.

ARTICLE 1.6.4. RENOUELEMENT DES GARANTIES FINANCIÈRES

Le renouvellement des garanties financières doit intervenir au moins trois mois avant la date d'échéance du document prévue à l'article 1.6.3

Pour attester du renouvellement des garanties financières, l'exploitant adresse au Préfet, au moins trois mois avant la date d'échéance, un nouveau document dans les formes prévues par l'arrêté ministériel du 31 juillet 2012.

ARTICLE 1.6.5. ACTUALISATION DES GARANTIES FINANCIÈRES

L'exploitant est tenu d'actualiser le montant des garanties financières et en atteste auprès du Préfet dans les cas suivants :

- tous les cinq ans au prorata de la variation de l'indice public TP 01 ;
- sur une période au plus égale à cinq ans, lorsqu'il y a une augmentation supérieure à 15 (quinze)% de l'indice TP01, et ce dans les six mois qui suivent ces variations.

ARTICLE 1.6.6. RÉVISION DU MONTANT DES GARANTIES FINANCIÈRES

Le montant des garanties financières pourra être révisé lors de toute modification des conditions d'exploitation telles que définies au 1.7 du présent arrêté.

ARTICLE 1.6.7. ABSENCE DE GARANTIES FINANCIÈRES

Outre les sanctions rappelées à l'article L.516-1 du code de l'environnement, l'absence de garanties financières peut entraîner la suspension du fonctionnement des installations classées visées au présent arrêté, après mise en œuvre des modalités prévues à l'article L. 514-1 de ce code. Conformément à l'article L. 514-3 du même code, pendant la durée de la suspension, l'exploitant est tenu d'assurer à son personnel le paiement des salaires indemnités et rémunérations de toute nature auxquels il avait droit jusqu'alors.

ARTICLE 1.6.8. APPEL DES GARANTIES FINANCIÈRES

En cas de défaillance de l'exploitant, le préfet peut faire appel aux garanties financières :

- après intervention des mesures prévues à l'article L. 514-1 du code de l'environnement, lorsque la remise en état, ne serait-ce que d'une partie du site, n'est pas réalisée selon les prescriptions prévues par l'arrêté d'autorisation ou le plan prévisionnel d'exploitation auquel il se réfère,
- en cas de disparition juridique de l'exploitant.

ARTICLE 1.6.9. LEVÉE DE L'OBLIGATION DE GARANTIES FINANCIÈRES

L'obligation de garanties financières est levée à la cessation d'exploitation des installations nécessitant la mise en place des garanties financières, et après que les travaux couverts par les garanties financières ont été normalement réalisés.

Ce retour à une situation normale est constaté, dans le cadre de la procédure de cessation d'activité prévue à l'article R. 512-74 du code de l'environnement, par l'inspecteur des installations classées qui établit un procès-verbal de recotement.

CHAPITRE 1.7 MODIFICATIONS ET CESSATION D'ACTIVITÉ

ARTICLE 1.7.1. PORTER À CONNAISSANCE

Toute modification apportée par le demandeur aux installations, à leur mode d'utilisation ou à leur voisinage, et de nature à entraîner un changement notable des éléments du dossier de demande d'autorisation, est portée avant sa réalisation à la connaissance du Préfet avec tous les éléments d'appréciation.

ARTICLE 1.7.2. MISE À JOUR DES ÉTUDES D'IMPACT ET DE DANGERS

Les études d'impact et de dangers sont actualisées à l'occasion de toute modification importante soumise ou non à une procédure d'autorisation. Ces compléments sont systématiquement communiqués au Préfet qui pourra demander une analyse critique d'éléments du dossier justifiant des vérifications particulières, effectuée par un organisme extérieur expert dont le choix est soumis à son approbation. Tous les frais engagés à cette occasion sont supportés par l'exploitant.

ARTICLE 1.7.3. ÉQUIPEMENTS ABANDONNÉS

Les équipements abandonnés ne doivent pas être maintenus dans les installations. Toutefois, lorsque leur enlèvement est incompatible avec les conditions immédiates d'exploitation, des dispositions matérielles interdiront leur réutilisation afin de garantir leur mise en sécurité et la prévention des accidents.

ARTICLE 1.7.4. TRANSFERT SUR UN AUTRE EMPLACEMENT

Tout transfert sur un autre emplacement des installations visées sous l'article 1.2.1 du présent arrêté nécessite une nouvelle demande d'autorisation ou déclaration.

ARTICLE 1.7.5. CHANGEMENT D'EXPLOITANT

Le changement d'exploitant des installations visées au présent arrêté est soumis à autorisation préfectorale préalable.

La demande d'autorisation de changement d'exploitant adressée au préfet comporte :

- les documents établissant les capacités techniques et financières du nouvel exploitant,
- les documents attestant du fait que le nouvel exploitant est propriétaire des terrains sur lequel se situe l'installation ou qu'il a obtenu l'accord du ou des propriétaires de ceux-ci,
- les modalités envisagées pour la constitution des garanties financières (pour la remise en état du site après exploitation), notamment leur nature, leur montant et les délais de leur constitution.

Les garanties financières délivrées au profit du nouvel exploitant doivent alors être effectives à la date de l'autorisation de changement d'exploitant.

L'autorisation est instruite selon les formes prévues à l'article R. 512-31 du code de l'environnement, dans les trois mois suivant sa réception. Il n'existe pas dans le cas contraire d'autorisation implicite.

ARTICLE 1.7.6. CESSATION D'ACTIVITÉ

Sans préjudice des dispositions de l'article R. 512-39-1 du code de l'environnement, et pour l'application de l'article R. 512-39-3, l'état dans lequel doit être remis le site est détaillé au chapitre 2.4 et l'usage à prendre en compte est le suivant :

Réaménagement à vocation de loisirs (canotage, pêche, promenade, etc...) à l'exclusion de tout sport mécanique bruyant ou polluant.

Lorsqu'une installation classée est mise à l'arrêt définitif, l'exploitant notifie au préfet la date de cet arrêt six mois au moins avant celui-ci.

La notification prévue ci-dessus indique les mesures prises ou prévues pour assurer, dès l'arrêt de l'exploitation, la mise en sécurité du site. Ces mesures comportent notamment :

- l'évacuation ou l'élimination des produits dangereux, et, pour les installations autres que les installations de stockage de déchets, celle des déchets présents sur le site ;
- des interdictions ou limitations d'accès au site ;
- la suppression des risques d'incendie et d'explosion ;
- la surveillance des effets de l'installation sur son environnement.

En outre, l'exploitant doit placer le site de l'installation dans un état tel qu'il ne puisse porter atteinte aux intérêts mentionnés à l'article L. 511-1.

CHAPITRE 1.8 DÉLAIS ET VOIES DE RECOURS

Le présent arrêté est soumis à un contentieux de pleine juridiction.

Il peut être déféré à la juridiction administrative :

1. Par les demandeurs ou exploitants, dans un délai de deux mois à compter de la date à laquelle cette décision leur a été notifiée ;
2. Par les tiers, personnes physiques ou morales, les communes intéressées ou leurs groupements, en raison des inconvénients ou des dangers que le fonctionnement de l'installation présente pour les intérêts visés aux articles L.211-1 et L.511-1, dans un délai d'un an à compter de la publication ou de l'affichage de cette décision. Toutefois, si la mise en service de l'installation n'est pas intervenue six mois après la publication ou l'affichage de cette décision, le délai de recours continue à courir jusqu'à l'expiration d'une période de six mois après cette mise en service.

Les tiers qui n'ont acquis ou pris à bail des immeubles ou n'ont élevé des constructions dans le voisinage d'une installation classée que postérieurement à l'affichage ou à la publication de l'arrêté autorisant l'ouverture de cette installation ou atténuant les prescriptions primitives ne sont pas recevables à déférer ledit arrêté à la juridiction administrative.

CHAPITRE 1.9 ARRÊTÉS, CIRCULAIRES, INSTRUCTIONS APPLICABLES

Sans préjudice de la réglementation en vigueur, sont notamment applicables à l'établissement les prescriptions qui le concernent des textes cités ci-dessous :

Dates	Textes
31/07/2012	Arrêté du 31 juillet 2012 relatif aux modalités de constitution de garanties financières prévues aux articles R. 516 -1 et suivants du code de l'environnement
28/10/2010	Arrêté ministériel du 28 octobre 2010 relatif aux installations de stockage de déchets inertes
04/10/2010	Arrêté modifié du 4 octobre 2010 relatif à la prévention des risques accidentels au sein des installations classées pour la protection de l'environnement soumises à autorisation
07/07/2009	Arrêté du 7 juillet 2009 relatif aux modalités d'analyse dans l'air et dans l'eau dans les ICPE et aux normes de référence
29/07/2005	Arrêté du 29 juillet 2005 fixant le formulaire du bordereau de suivi des déchets dangereux mentionné à l'article R. 541-45 du code de l'environnement
09/02/2004	Arrêté modifié du 9 février 2004 relatif à la détermination du montant des garanties financières de remise en état des carrières prévues par la législation des installations classées
23/01/1997	Arrêté modifié du 23 janvier 1997 relatif à la limitation des bruits émis dans l'environnement par les installations classées pour la protection de l'environnement
09/11/1994	Arrêté du 9 novembre 1994 relatif aux modalités du prélèvement des poussières dans les travaux à ciel ouvert, les installations de surface et les dépendances légales des mines et des carrières
22/09/1994	Arrêté modifié du 22 septembre 1994 relatif aux exploitations de carrières et aux installations de premier traitement des matériaux de carrières
	Titre 1 ^{er} du livre V de la partie législative et de la partie réglementaire du code de l'environnement

CHAPITRE 1.10 RESPECT DES AUTRES LÉGISLATIONS ET RÉGLEMENTATIONS

Les dispositions de cet arrêté préfectoral sont prises sans préjudice des autres législations et réglementations applicables, et notamment le code minier, le code civil, le code de l'urbanisme, le code du travail et le code général des collectivités territoriales, la réglementation sur les équipements sous pression et le plan de prévention des risques d'inondation du Cher pour la section comprise dans le département de Loir-et-Cher.

Les droits des tiers sont et demeurent expressément réservés.

La présente autorisation ne vaut pas permis de construire.

L'autorisation d'exploiter la carrière n'a d'effet utile que dans la limite des droits de propriété de l'exploitant et des contrats de forage dont il est titulaire.

TITRE 2 – GESTION DE L'ÉTABLISSEMENT

CHAPITRE 2.1 EXPLOITATION DES INSTALLATIONS

ARTICLE 2.1.1. OBJECTIFS GÉNÉRAUX

L'exploitant prend toutes les dispositions nécessaires dans la conception, l'aménagement, l'entretien et l'exploitation des installations pour :

- limiter la consommation d'eau, et limiter les émissions de polluants dans l'environnement ;
- la gestion des effluents et déchets en fonction de leurs caractéristiques, ainsi que la réduction des quantités rejetées ;
- prévenir en toutes circonstances, l'émission, la dissémination ou le déversement, chroniques ou accidentels, directs ou indirects, de matières ou substances qui peuvent présenter des dangers ou inconvénients soit pour la commodité du voisinage, soit pour la santé, la sécurité, la salubrité publique, soit pour l'agriculture, soit pour la protection de la nature, de l'environnement et des paysages, soit pour l'utilisation rationnelle de l'énergie, soit pour la conservation des sites et des monuments ainsi que des éléments du patrimoine archéologique.

L'extraction des matériaux et les opérations de remise en état du site doivent, à tout moment :

- garantir la sécurité du public et du personnel et la salubrité des lieux,
- préserver la qualité des eaux superficielles et souterraines, ainsi que limiter les incidences de l'activité sur leur écoulement,
- respecter les éventuelles servitudes existantes.

L'exploitant prend toutes les dispositions nécessaires dans la conduite de l'exploitation pour limiter les risques de pollution des eaux, de l'air ou des sols et de nuisance par le bruit et les vibrations et l'impact visuel.

ARTICLE 2.1.2. CONSIGNES D'EXPLOITATION

L'exploitant établit des consignes d'exploitation pour l'ensemble des installations comportant explicitement les vérifications à effectuer, en conditions d'exploitation normale, en périodes de démarrage, de dysfonctionnement ou d'arrêt momentané de façon à permettre en toute circonstance le respect des dispositions du présent arrêté.

ARTICLE 2.1.3. SURVEILLANCE

L'exploitation de chaque installation doit se faire sous la surveillance d'une personne nommément désignée par l'exploitant et formée en conséquence.

CHAPITRE 2.2 AMÉNAGEMENTS PRÉLIMINAIRES

ARTICLE 2.2.1. INFORMATION DES TIERS

Avant le début de l'exploitation, l'exploitant est tenu de mettre en place sur chacune des voies d'accès au chantier, des panneaux indiquant, en caractères apparents, son identité, la référence de l'autorisation préfectorale, l'objet des travaux et l'adresse de la mairie où le plan de remise en état du site peut être consulté.

ARTICLE 2.2.2. BORNAGE

Préalablement à la mise en exploitation, l'exploitant est tenu de placer :

- des bornes en tous les points nécessaires pour déterminer le périmètre de l'autorisation,
- le cas échéant, des bornes de nivellement,

Ces bornes devront toujours être dégagées et demeurer en place jusqu'à l'achèvement des travaux d'exploitation et de remise en état du site.

ARTICLE 2.2.3. EAU DE RUISSELLEMENT

Lorsqu'il existe un risque pour les intérêts visés à l'article L. 211-1 du Titre 1^{er}, Livre II du code de l'environnement, un réseau de dérivation empêchant les eaux de ruissellement d'atteindre la zone en exploitation sera mis en place à la périphérie de cette zone.

CHAPITRE 2.3 CONDUITE DE L'EXTRACTION

ARTICLE 2.3.1. DÉBOISEMENT, DÉFRICHAGE ET PLANTATIONS COMPENSATOIRES

Sans préjudice de la législation en vigueur, le déboisement et le défrichage éventuels des terrains sont réalisés progressivement, par phases quinquennales correspondant aux besoins de l'exploitation.

ARTICLE 2.3.2. DÉCAPAGE DES TERRAINS

Aucune extraction ne doit avoir lieu sans décapage préalable de la zone concernée.

Le décapage des terrains est limité aux besoins des travaux d'exploitation.

Le décapage est effectué de manière sélective, de façon à ne pas mêler les terres végétales constituant l'horizon humifère aux stériles.

Le dépôt des horizons humifères ne doit pas avoir une hauteur supérieure à 2 m afin de lui conserver ses qualités agronomiques et 4 m pour les stériles.

Les matériaux de découverte seront stockés de façon à ne pas faire obstacle à l'écoulement des eaux.

ARTICLE 2.3.3. PATRIMOINE ARCHÉOLOGIQUE

La réalisation des travaux est subordonnée à l'accomplissement préalable des prescriptions archéologiques définies dans l'arrêté susvisé du préfet de la région Centre en date du 10 août 2012 relatif aux modalités de sa saisine (direction régionale des affaires culturelles du Centre, service régional de l'archéologie) au titre de l'archéologie préventive pour chaque tranche de travaux de la carrière objet de la présente autorisation.

Pour rappel les prescriptions de l'arrêté du 10 août 2012 sont les suivantes :

« *Article 2 : La société Ligérienne Granulats saisira le préfet de la région (direction régionale des affaires culturelles du Centre, service régional de l'archéologie), en fonction de l'avancement de chaque tranche de travaux à venir.*

Article 3 : Pour chaque tranche, le préfet de région (direction régionale des affaires culturelles du Centre, service régional de l'archéologie) devra être saisi au minimum six mois avant le début des travaux. Les modifications éventuelles des délais de réalisation des tranches devront être notifiées au préfet de région (direction régionale des affaires culturelles du Centre, service régional de l'archéologie).

Article 4 : A cette fin, la société Ligérienne Granulats produira un dossier comportant le descriptif du projet faisant apparaître la superficie de chaque tranche et l'échéancier, ainsi que les documents permettant de définir l'incidence des travaux sur les vestiges archéologiques, tels que le plan parcellaire, les références cadastrales et l'emplacement exact sur le terrain d'assiette.

Article 5 : Suite à sa saisine, le préfet de région (direction régionale des affaires culturelles du Centre, service régional de l'archéologie) pourra prescrire, dans le délai de 2 mois, la réalisation des mesures prévues à l'article 18 du décret n° 2004-490, s'il constate que les travaux sont susceptibles d'affecter des éléments du patrimoine archéologique ».

Les courriers de saisine du préfet de la région centre (direction régionale des affaires culturelles du Centre, service régional de l'archéologie) sont adressés en copie à l'inspection des Installations classées.

En cas de découverte fortuite de vestiges archéologiques, l'exploitant doit prendre toute disposition pour empêcher la destruction, la dégradation ou la détérioration de ces vestiges. Ces découvertes doivent être déclarées dans les meilleurs délais au service régional de l'archéologie et à l'inspection des Installations classées.

ARTICLE 2.3.4. EXTRACTION

L'exploitation de la carrière est conduite conformément aux plans de phasage des travaux et de remise en état du site annexés au présent arrêté. Toute modification du phasage ou du mode d'exploitation doit faire l'objet d'une demande préalable adressée au préfet avec tous les éléments d'appréciation.

Les extractions ne doivent pas faire obstacle à l'écoulement des eaux superficielles.

Le pompage de la nappe phréatique est interdit sauf dans le plan d'eau pour les besoins liés à l'installation de traitement de matériaux.

L'extraction a lieu à une profondeur maximale de 5 mètres par rapport au niveau du terrain naturel et la cote minimale du fond de fouille est fixée à 56 m NGF, ce qui permet l'exploitation du gisement sur une hauteur moyenne de 4 mètres (cote du terrain naturel comprise entre 61 et 65 m NGF).

L'extraction est réalisée en eau à l'aide d'une pelle hydraulique. Les matériaux ainsi extraits sont mis à égoutter puis convoyés par bandes transportuses pour alimenter l'installation de traitement des matériaux.

ARTICLE 2.3.5. TRANSPORT DES MATÉRIAUX

Les prescriptions du présent arrêté s'appliquent sans préjudice des articles L 131-8 et L 141-9 du code de la voirie routière.

ARTICLE 2.3.6. ÉTAT DES STOCKS DE PRODUITS – REGISTRE DES SORTIES

L'exploitant est en mesure de fournir un état des stocks indiquant le nom du destinataire, la date du prélèvement, le type et la quantité de matériaux extraits, le mode de transport utilisé pour l'acheminement des matériaux et s'il y a lieu, le nom de la société extérieure réalisant le transport. Un bon de sortie est dûment complété et signé à chaque entèvement de matériaux.

ARTICLE 2.3.7. PRÉVENTION DES CRUES

Les terrains pouvant être en partie submergés en période de forte crue, les stockages de matériaux doivent être disposés de façon à ne pas gêner l'écoulement des eaux.

Les produits susceptibles de polluer les eaux superficielles doivent pouvoir être retirés du site dans des délais compatibles avec l'annonce de crue.

ARTICLE 2.3.8. CONTRÔLES PAR DES ORGANISMES EXTÉRIEURS

L'entreprise doit disposer sur le site de la carrière, d'une bascule et d'une comptabilité précise des quantités extraites et vendues.

Des organismes agréés doivent procéder à des contrôles réguliers portant notamment sur :

- les appareils de pesage,
- les installations électriques,
- les poussières.

Les rapports de contrôle sont tenus à la disposition de l'inspection des installations classées, sur le site.

CHAPITRE 2.4 REMISE EN ÉTAT DU SITE

ARTICLE 2.4.1. GÉNÉRALITÉS

L'exploitant est tenu de nettoyer et remettre en état l'ensemble des lieux affectés par les travaux et les installations de toute nature inhérents à l'exploitation, compte tenu des caractéristiques essentielles du milieu environnant.

Le site doit être libéré, en fin d'exploitation, de tous les matériels, stockages et installations fixes ou mobiles, mis en place durant les travaux d'extraction.

Aucun dépôt ou épave ne doit subsister sur le site.

La remise en état du site doit être achevée au plus tard six mois avant l'échéance de l'autorisation. Elle est réalisée en conformité au dossier de demande d'autorisation.

Elle comporte au minimum les dispositions suivantes :

- la mise en sécurité des fronts de taille,
- le nettoyage de l'ensemble des terrains et, d'une manière générale, la suppression de toutes les structures n'ayant pas d'utilité après la remise en état du site,
- l'insertion satisfaisante de l'espace affecté par l'exploitation dans le paysage, compte tenu de la vocation ultérieure du site.

ARTICLE 2.4.2. REMISE EN ETAT COORDONNEE A L'EXPLOITATION

La remise en état doit être réalisée conformément au dossier de demande d'autorisation et aux plans et coupes annexés au présent arrêté.

Globalement, la remise en état du site consiste en la création d'un plan d'eau de 9 ha, d'une zone rendue à la sylviculture (22 ha) et d'une zone à vocation naturelle sur le secteur nord.

En particulier elle comprend :

- des lignes de rivage qui évitent les lignes droites au profit de larges courbes,
- la réalisation de roselières, de zones de hauts fonds et de zone humide,
- la création de landes (favorables à la nidification de l'œdicnème criard)
- la création de mares (favorables pour la reproduction des batraciens),
- la plantation d'arbres.

La remise en état doit être coordonnée à l'exploitation conformément aux plans de phasage des travaux et de remise en état du site annexés au présent arrêté. L'extraction de la phase (n + 2) ne peut débuter que si la phase (n) est remise en état, hormis pour les phases 1 et 2 qui constitueront dès la fin de leur exploitation la nouvelle zone de décantation des eaux de process.

L'exploitant notifie chaque phase quinquennale de remise en état au préfet.

La surface dérangée (égale à la somme des surfaces en cours d'extraction, des surfaces décapées et des surfaces non remises en état) de la carrière est inférieure à 6 ha.

ARTICLE 2.4.3. DISPOSITIONS DE REMISE EN ÉTAT

Article 2.4.3.1. Aires de traitement des matériaux et de circulation

Les aires de circulation provisoires et les aires de travail doivent être décapées des matériaux stabilisés qui auraient été régalez.

Article 2.4.3.2. Remblayage

Le remblayage de la carrière ne doit pas nuire à la qualité du sol, compte-tenu du contexte géochimique local, ainsi qu'à la qualité et au bon écoulement des eaux. Le remblayage de la carrière est géré de manière à assurer la stabilité physique des terrains remblayés.

La remise en état du site consiste en un remblayage partiel de l'excavation pour retour à la cote 60,5 m NGF. Une couche de terre végétale et de terres de découvertes de 30 cm, épierrée des plus gros blocs, recouvrira au final l'ensemble du site.

Les apports de matériaux extérieurs (déblais de terrassements, matériaux de démolition...) doivent être préalablement triés de manière à garantir l'utilisation des seuls matériaux inertes. Les apports extérieurs sont limités à 20 000 m³/an.

Sous les déchets inertes suivants peuvent être utilisés pour le remblayage de la carrière :

Code	Description
17 01 01	Bétons
17 01 02	Briques
17 01 03	Tuiles et céramiques
17 01 07	Mélange, de béton, briques, tuiles et céramiques
17 05 04	Terres et pierres (y compris déblais)
20 02 02	Terres et pierres

Sont interdits :

- les déchets liquides ou dont la siccité est inférieure à 30 % ;
- les déchets dont la température est supérieure à 60 °C ;
- les déchets non pelletables ;
- les déchets pulvérisants, à l'exception de ceux préalablement conditionnés ou traités en vue de prévenir une dispersion sous l'effet du vent ;
- les matériaux contenant de l'amiante liée.

Bordereau de suivi des déchets

Chaque apport extérieur est accompagné d'un bordereau de suivi des déchets indiquant :

- le nom et les coordonnées du producteur des déchets et, le cas échéant, son numéro SIRET ;
- l'origine des déchets ;
- les moyens de transport utilisés ;
- le libellé ainsi que le code à six chiffres des déchets, en référence à la liste des déchets figurant à l'annexe II de l'article R. 541-8 du code de l'environnement ;
- les quantités de déchets concernés
- attestation de la conformité des déchets à leur destination.

Avant d'être admis, tout chargement de déchets fait l'objet d'une vérification des documents d'accompagnement par l'exploitant.

Les matériaux extérieurs au site sont déposés sur une aire de réception qui permet de contrôler visuellement la nature des matériaux. Un contrôle visuel des déchets est réalisé par l'exploitant à l'entrée de l'installation, lors du déchargement et lors du régalez des déchets afin de vérifier l'absence de déchet non autorisé.

Dans le cas où des déchets non autorisés (plastiques, métaux, bois...) sont détectés, ceux-ci sont triés et disposés dans des bennes prévus à cet effet. Ils sont éliminés vers des filières autorisées.

En cas d'acceptation des déchets, l'exploitant délivre un accusé de réception au producteur des déchets sur lequel sont mentionnés a minima :

- le nom et les coordonnées du producteur des déchets et, le cas échéant, son numéro SIRET ;
- le nom et l'adresse du transporteur et, le cas échéant, son numéro SIREN ;
- le libellé ainsi que le code à six chiffres des déchets, en référence à la liste des déchets figurant à l'annexe II de l'article R. 541-0 du code de l'environnement ;
- la quantité de déchets admise ;
- la date et l'heure de l'accusé de réception.

L'exploitant tient à jour un registre d'admission, éventuellement sous format électronique, dans lequel il consigne pour chaque chargement de déchets présenté :

- la date de réception, la date de délivrance au producteur de l'accusé de réception des déchets, et la date de leur stockage ;
- l'origine des déchets ;
- les moyens de transport utilisés ;
- le libellé ainsi que le code à six chiffres des déchets, en référence à la liste des déchets figurant à l'annexe II de l'article R. 541-8 du code de l'environnement ;
- la masse des déchets, mesurée à l'entrée de l'installation ou, à défaut, estimée à partir du volume du chargement en retenant une masse volumique de 1,6 tonne par mètre cube de déchets ;
- le résultat du contrôle visuel et, le cas échéant, celui de la vérification des documents d'accompagnement ;
- le cas échéant, le motif de refus d'admission.

L'exploitant tient à jour un plan de remblayage. Ce plan coté en plan et en altitude permet de localiser les zones de remblais correspondant aux données figurant sur le registre.

Les documents, registres et plans cités ci-dessus sont conservés pendant toute la durée de l'exploitation et sont tenus à la disposition de l'inspection des installations classées. La quantité de matériaux mise en remblai est communiquée annuellement à l'inspection des installations classées.

Le remblayage de la carrière avec les déchets inertes extérieurs est organisée de manière à assurer la stabilité de la masse des déchets, en particulier à éviter les glissements. Elle est également réalisée par zone peu étendue et en hauteur pour limiter, en cours d'exploitation, la superficie soumise aux intempéries.

Des mesures sont prises afin de réduire les nuisances pouvant résulter des opérations de remblayage, notamment les émissions de poussières et la dispersion de déchets par envol.

Article 2.4.3.3. Réalisation du plan d'eau

Le tracé des rives ne présente pas de formes linéaires. Les berges présentent une pente de 30°.

Les pentes des berges sont conformes aux indications des plans et coupes de remise en état annexés au présent arrêté (pente au plus égale à 30°).

Les berges du plan d'eau restantes à remettre en état le seront à l'aide des terres de découvertes et les horizons humifères.

Les plantations terrestres et aquatiques sont réalisées conformément au dossier annexé à la demande d'autorisation.

Article 2.4.3.4. Reboisement

Conformément au dossier, des espèces variées et adaptées seront plantées : pin sylvestre, chênes (pédonculé et sessile), frêne, aune glutineux, bouleau blanc, prunellier, noisetier, aubépine, saule marsault et troène.

CHAPITRE 2.5 RÉSERVES DE PRODUITS OU MATIÈRES CONSOMMABLES

ARTICLE 2.5.1. RÉSERVES DE PRODUITS

L'établissement dispose de réserves suffisantes de produits ou matières consommables utilisés de manière courante ou occasionnelle pour assurer la protection de l'environnement tels que manches de filtre, produits de neutralisation, liquides inhibiteurs, produits absorbants...

CHAPITRE 2.6 INTÉGRATION DANS LE PAYSAGE

ARTICLE 2.6.1. PROPRETÉ

L'exploitant prend les dispositions appropriées qui permettent d'intégrer les installations dans le paysage. L'ensemble du site et ses abords placés sous le contrôle de l'exploitant sont maintenus en bon état de propreté. Les bâtiments et installations sont entretenus en permanence.

L'exploitant prend également les mesures nécessaires afin d'éviter la dispersion sur les voies publiques et les zones environnantes de poussières, boues.... Des dispositifs d'arrosage et de lavage de roues sont mis en place en tant que de besoin.

ARTICLE 2.6.2. ESTHÉTIQUE

Les abords de l'installation, placés sous le contrôle de l'exploitant sont aménagés et maintenus en bon état de propreté (peinture,...). Les émissaires de rejet et leur périphérie font l'objet d'un soin particulier (plantations, engazonnement...).

L'exploitant met en place tout aménagement paysager, notamment sous forme de haie végétale, permettant de diminuer les impacts visuels sur les habitations riveraines conformément à son dossier de demande d'autorisation.

CHAPITRE 2.7 DANGER OU NUISANCES NON PRÉVENUS

Tout danger ou nuisance non susceptible d'être prévenus par les prescriptions du présent arrêté est immédiatement porté à la connaissance du Préfet par l'exploitant.

CHAPITRE 2.8 INCIDENTS OU ACCIDENTS

ARTICLE 2.8.1. DÉCLARATION ET RAPPORT

L'exploitant est tenu à déclarer dans les meilleurs délais à l'inspection des installations classées les accidents ou incidents survenus du fait du fonctionnement de son installation qui sont de nature à porter atteinte aux intérêts mentionnés à l'article L. 511-1 du code de l'environnement.

Un rapport d'accident ou, sur demande de l'inspection des installations classées, un rapport d'incident est transmis par l'exploitant à l'inspection des installations classées. Il précise notamment les circonstances et les causes de l'accident ou de l'incident, les effets sur les personnes et l'environnement, les mesures prises ou envisagées pour éviter un accident ou un incident similaire et pour en pallier les effets à moyen ou long terme.

Ce rapport est transmis sous 15 jours à l'inspection des installations classées.

CHAPITRE 2.9 COMITE DE SUIVI DE L'ENVIRONNEMENT

Sans objet.

CHAPITRE 2.10 RÉCAPITULATIF DES DOCUMENTS TENUS À LA DISPOSITION DE L'INSPECTION

L'exploitant doit établir et tenir à jour un dossier comportant les documents suivants :

- le dossier de demande d'autorisation initial,
- les plans tenus à jour,
- les récépissés de déclaration et les prescriptions générales, en cas d'installations soumises à déclaration non couvertes par un arrêté d'autorisation,
- les arrêtés préfectoraux relatifs aux installations soumises à autorisation, pris en application de la législation relative aux installations classées pour la protection de l'environnement,
- tous les documents, enregistrements, résultats de vérification et registres répertoriés dans le présent arrêté.

Ces documents peuvent être informatisés, mais dans ce cas des dispositions doivent être prises pour la sauvegarde des données.

Ce dossier doit être tenu à la disposition de l'inspection des installations classées sur le site.

CHAPITRE 2.11 RÉCAPITULATIF DES DOCUMENTS À TRANSMETTRE À L'INSPECTION

L'exploitant doit transmettre à l'inspection les documents suivants :

Article	Document (se référer à l'article correspondant)	Périodicité / Échéance
1.6.3	Établissement des Garanties financières	Début de l'exploitation
1.6.4	Renouvellement des garanties financières	Trois mois avant la date d'échéance des garanties en cours
1.6.5	Actualisation des garanties financières	Tous les cinq ans ou dès que l'indice TP 01 augmente de plus de 15 %
1.7.1	Modification des installations	Avant la modification
1.7.2	Mise à jour des études d'impact et de dangers	
1.7.5	Changement d'exploitant	Avant le changement d'exploitant
1.7.6	Cessation d'activité	6 mois avant l'arrêt définitif
	Déclaration de début d'exploitation	Après la mise en place des aménagements préliminaires et avant le début de l'exploitation
2.3.3	Patrimoine archéologique	Cf arrêté du 10 août 2012
2.4.3.2	Déclaration annuelle de la quantité de matériaux mise ou remplai	Annuellement
2.8.1	Déclaration des accidents et incidents	De suite après un accident ou incident
9.3.3	Première mesure de bruit	Dès réception du rapport de la mesure
9.4.1	Suivi annuel d'exploitation	Avant le 1 ^{er} février de chaque année

TITRE 3 - PRÉVENTION DE LA POLLUTION ATMOSPHÉRIQUE

CHAPITRE 3.1 CONCEPTION DES INSTALLATIONS

ARTICLE 3.1.1. DISPOSITIONS GÉNÉRALES

L'exploitant prend toutes les dispositions nécessaires dans la conception, l'exploitation et l'entretien des installations de manière à limiter les émissions à l'atmosphère, y compris diffusés, notamment par la mise en œuvre de technologies propres, le développement de techniques de valorisation, la collecte sélective et le traitement des effluents en fonction de leurs caractéristiques et la réduction des quantités rejetées en optimisant notamment l'efficacité énergétique.

Les installations de traitement devront être conçues, exploitées et entretenues de manière à réduire à leur minimum les durées d'indisponibilité pendant lesquelles elles ne pourront assurer pleinement leur fonction.

Les installations de traitement d'effluents gazeux doivent être conçues, exploitées et entretenues de manière :

- à faire face aux variations de débit, température et composition des effluents,
- à réduire au minimum leur durée de dysfonctionnement et d'indisponibilité.

Si une indisponibilité est susceptible de conduire à un dépassement des valeurs limites imposées, l'exploitant devra prendre les dispositions nécessaires pour réduire la pollution émise en réduisant ou en arrêtant les installations concernées. L'inspection des installations classées en sera informée.

Les consignes d'exploitation de l'ensemble des installations comportent explicitement les contrôles à effectuer, en marche normale et à la suite d'un arrêt pour travaux de modification ou d'entretien, de façon à permettre en toute circonstance le respect des dispositions du présent arrêté.

Le brûlage à l'air libre est interdit.

ARTICLE 3.1.2. POLLUTIONS ACCIDENTELLES

Les dispositions appropriées sont prises pour réduire la probabilité des émissions accidentelles et pour que les rejets correspondants ne présentent pas de dangers pour la santé et la sécurité publique. La conception et l'emplacement des dispositifs de sécurité destinés à protéger les appareillages contre une surpression interne doivent être tels que cet objectif soit satisfait, sans pour cela diminuer leur efficacité ou leur fiabilité.

ARTICLE 3.1.3. ODEURS

Les dispositions nécessaires sont prises pour que l'établissement ne soit pas à l'origine de gaz odorants, susceptibles d'incommoder le voisinage, de nuire à la santé ou à la sécurité publique.

ARTICLE 3.1.4. VOIES DE CIRCULATION

Sans préjudice des règlements d'urbanisme, l'exploitant doit prendre les dispositions nécessaires pour prévenir les envols de poussières et de matières diverses :

- les voies de circulation et aires de stationnement des véhicules sont aménagées (formes de pente, revêtement, etc.), et convenablement nettoyées,
- la vitesse de circulation des camions et engins est limitée,
- les véhicules sont conformes aux normes réglementaires de construction,
- les chemins et voies d'accès sont régulièrement entretenus,
- un système d'arrosage des pistes est mise en place en période sèche, sauf si la commune est couverte par un arrêté préfectoral relatif à la sécheresse,
- les véhicules sortant de l'installation n'entraînent pas de dépôt de poussière ou de boue sur les voies de circulation ; pour cela des dispositions telles que le lavage des roues des véhicules doivent être prévues en cas de besoin,
- un quai de bûchage des camions est mis à la disposition des chauffeurs par l'exploitant,
- les surfaces où cela est possible sont engazonnées,
- des écrans de végétation sont mis en place le cas échéant.

ARTICLE 3.1.5. ÉMISSIONS DIFFUSES ET ENVOLS DE POUSSIÈRES

L'exploitant doit prendre des dispositions pour éviter l'émission et la propagation des poussières, notamment :

- les stockages de produits pulvérulents sont confinés (récipients, silos, bâtiment fermé),
- les installations de manipulation, transvasement, transport de produits pulvérulents sont munies de dispositifs de capotage et d'aspiration permettant de réduire les envols de poussières.

TITRE 4 - PROTECTION DES RESSOURCES EN EAUX ET DES MILIEUX AQUATIQUES

CHAPITRE 4.1 PRÉLÈVEMENTS ET CONSOMMATIONS D'EAU

ARTICLE 4.1.1. ORIGINE DES APPROVISIONNEMENTS EN EAU

Le site est raccordé au réseau public d'alimentation en eau potable.

Les prélèvements d'eau dans le milieu qui ne s'avèrent pas liés à la lutte contre un incendie ou aux exercices de secours, sont limités à ceux nécessaires aux lavages des matériaux et issus du plan d'eau du site. Le débit maximum ne devra pas dépasser 300 m³/h.

L'exploitant prend toutes les dispositions nécessaires dans la conception et l'exploitation de ses installations, le remplacement du matériel, pour limiter la consommation d'eau de l'établissement.

ARTICLE 4.1.2. PRESCRIPTIONS SUR LES PRÉLÈVEMENTS D'EAU ET LES REJETS AQUEUX EN CAS DE SÉCHERESSE

En période de sécheresse, l'exploitant doit prendre des mesures de restriction d'usage permettant :

- de limiter les prélèvements aux strictes nécessités des processus industriels,
- d'informer le personnel de la nécessité de préserver au mieux la ressource en eau par toute mesure d'économie,
- d'exercer une vigilance accrue sur les rejets que l'établissement génère vers le milieu naturel, avec notamment des observations journalières et éventuellement une augmentation de la périodicité des analyses d'auto surveillance,
- de signaler toute anomalie qui entraînerait une pollution du cours d'eau ou de la nappe d'eau souterraine.

Si, à quelque échéance que ce soit, l'administration décidait dans un but d'intérêt général, notamment du point de vue de la lutte contre la pollution des eaux et leur régénération, dans le but de satisfaire ou de concilier les intérêts mentionnés à l'article L. 211-1 du code de l'environnement, de la salubrité publique, de la police et de la répartition des eaux, de modifier d'une manière temporaire ou définitive l'usage des avantages concédés par le présent arrêté, le permissionnaire ne pourrait réclamer aucune indemnité.

ARTICLE 4.1.3. CONCEPTION ET EXPLOITATION DES INSTALLATIONS DE PRÉLÈVEMENT D'EAUX

La mise en place de l'ouvrage de prélèvement d'eau est compatible avec les dispositions du schéma directeur d'aménagement et de gestion des eaux et du schéma d'aménagement et de gestion des eaux.

ARTICLE 4.1.4. PROTECTION DES MILIEUX DE PRÉLÈVEMENT

Article 4.1.4.1. Prélèvement d'eau dans le plan d'eau

L'eau prélevée dans le plan d'eau de la carrière n'est pas destinée directement ou indirectement à la consommation humaine mais sera uniquement utilisée dans le process (arrosage des pistes, humectation des matériaux). Ces eaux de procédé sont gérées en circuit fermé.

CHAPITRE 4.2 COLLECTE DES EFFLUENTS LIQUIDES

ARTICLE 4.2.1. DISPOSITIONS GÉNÉRALES

Tous les effluents aqueux sont canalisés. Tout rejet d'effluent liquide non prévu au présent chapitre et au chapitre 4.3 ou non conforme à leurs dispositions est interdit.

A l'exception des cas accidentels où la sécurité des personnes ou des installations serait compromise, il est interdit d'établir des liaisons directes entre les réseaux de collecte des effluents devant subir un traitement ou être détruits et le milieu récepteur.

ARTICLE 4.2.2. PLAN DES RÉSEAUX

Un schéma de tous les réseaux et un plan des égouts sont établis par l'exploitant, régulièrement mis à jour, notamment après chaque modification notable, et datés. Ils sont tenus à la disposition de l'inspection des installations classées ainsi que des services d'incendie et de secours.

Le plan des réseaux d'alimentation et de collecte doit notamment faire apparaître :

- l'origine et la distribution de l'eau d'alimentation,
- les dispositifs de protection de l'alimentation (bac de disconnexion, implantation des disconnecteurs ou tout autre dispositif permettant un isolement avec la distribution alimentaire...),
- les secteurs collectés et les réseaux associés,
- les ouvrages de toutes sortes (vannes, compteurs...),
- les ouvrages d'épuration interne avec leurs points de contrôle et les points de rejet de toute nature (interne ou au milieu).

ARTICLE 4.2.3. ENTRETIEN ET SURVEILLANCE

Les réseaux de collecte des effluents sont conçus et aménagés de manière à être curables, étanches et résister dans le temps aux actions physiques et chimiques des effluents ou produits susceptibles d'y transiter.

L'exploitant s'assure par des contrôles appropriés et préventifs de leur bon état et de leur étanchéité.

CHAPITRE 4.3 TYPES D'EFFLUENTS, LEURS OUVRAGES D'ÉPURATION ET LEURS CARACTÉRISTIQUES DE REJET AU MILIEU

ARTICLE 4.3.1. IDENTIFICATION DES EFFLUENTS

L'exploitant est en mesure de distinguer les différentes catégories d'effluents suivants :

- eaux de lavage des matériaux extraits,
- eaux pluviales,
- eaux sanitaires (WC, Lavabo)
- effluents collectés depuis le cariveau équipant l'aire étanche de ravitaillement et d'entretien des engins.

ARTICLE 4.3.2. COLLECTE DES EFFLUENTS

Les effluents pollués ne contiennent pas de substances de nature à gêner le bon fonctionnement des ouvrages de traitement.

La dilution des effluents est interdite. En aucun cas elle ne doit constituer un moyen de respecter les valeurs seuils de rejets fixées par le présent arrêté. Il est interdit d'abaisser les concentrations en substances polluantes des rejets par simples dilutions autres que celles résultant du rassemblement des effluents normaux de l'établissement ou celles nécessaires à la bonne marche des installations de traitement.

Les rejets directs ou indirects d'effluents dans la (les) nappe(s) d'eaux souterraines ou vers les milieux de surface non visés par le présent arrêté sont interdits.

ARTICLE 4.3.3. GESTION DES OUVRAGES : CONCEPTION, DYSFONCTIONNEMENT

Les installations de traitement des effluents sont entretenues, exploitées et surveillées de manière à réduire au minimum les durées d'indisponibilité ou à faire face aux variations des caractéristiques des effluents bruts (débit, température, composition...) y compris à l'occasion du démarrage ou d'arrêt des installations.

Si une indisponibilité ou un dysfonctionnement des installations de traitement est susceptible de conduire à un dépassement des valeurs limites imposées par le présent arrêté, l'exploitant prend les dispositions nécessaires pour réduire la pollution émise en limitant ou en arrêtant si besoin les fabrications concernées.

Les dispositions nécessaires doivent être prises pour limiter les odeurs provenant du traitement des effluents ou dans les canaux à ciel ouvert (conditions anaérobies notamment).

ARTICLE 4.3.4. ENTRETIEN ET CONDUITE DES INSTALLATIONS DE TRAITEMENT

Les principaux paramètres permettant de s'assurer de la bonne marche des installations de traitement des eaux polluées sont mesurés périodiquement et portés sur un registre.

La conduite des installations est confiée à un personnel compétent disposant d'une formation initiale et continue.

Un registre spécial est tenu sur lequel sont notés les incidents de fonctionnement des dispositifs de collecte, de traitement, de recyclage ou de rejet des eaux, les dispositions prises pour y remédier et les résultats des mesures et contrôles de la qualité des rejets auxquels il a été procédé.

ARTICLE 4.3.5. LOCALISATION DES POINTS DE REJET

Les eaux de lavage des matériaux sont entièrement recyclées. Elles sont acheminées vers la zone de décantation avant de rejoindre le plan d'eau de la carrière.

Le rejet des eaux pluviales se fait soit par infiltration soit par retour vers le plan d'eau de la carrière.

Les eaux sanitaires (WC, lavabo) sont acheminées dans une fosse toutes eaux et traitées conformément à la réglementation en vigueur.

Les eaux de ruissellement de l'aire étanche d'entretien et de ravitaillement des engins sont dirigées vers un séparateur d'hydrocarbures à obturation automatique (à déclenchement manuel) avant de rejoindre le plan d'eau de la carrière.

ARTICLE 4.3.6. CONCEPTION, AMÉNAGEMENT ET ÉQUIPEMENT DES OUVRAGES DE REJET

Sans objet

ARTICLE 4.3.7. CARACTÉRISTIQUES GÉNÉRALES DE L'ENSEMBLE DES REJETS

Les effluents rejetés doivent être exempts :

- de matières flottantes,
- de produits susceptibles de dégager, en égout ou dans le milieu naturel, directement ou indirectement, des gaz ou vapeurs toxiques, inflammables ou odorantes,
- de tout produit susceptible de nuire à la conservation des ouvrages, ainsi que des matières déposables ou précipitables qui, directement ou indirectement, sont susceptibles d'entraver le bon fonctionnement des ouvrages.

Les effluents doivent également respecter les caractéristiques suivantes :

- Température : < 30°C,
- pH : compris entre 5,5 et 8,5,
- Couleur : modification de coloration du milieu récepteur mesurée en un point représentatif de la zone de mélange inférieure à 10 mg Pt/l,
- Hydrocarbures totaux < 5mg/l.

ARTICLE 4.3.8. GESTION DES EAUX POLLUÉES ET DES EAUX RÉSIDUAIRES INTERNES À L'ÉTABLISSEMENT

Les réseaux de collecte sont conçus pour évacuer séparément chacune des diverses catégories d'eaux polluées issues des activités ou sortant des ouvrages d'épuration interne vers les traitements appropriés avant d'être évacuées vers le milieu récepteur autorisé à les recevoir.

ARTICLE 4.3.9. VALEURS LIMITES D'ÉMISSION DES EAUX REJETÉES

Article 4.3.9.1. Eaux de procédé des installations et eaux de ruissellement de l'aire étanche de ravitaillement

Les rejets d'eau de procédé des installations de traitement des matériaux à l'extérieur du site autorisé sont interdits.

Ces eaux sont intégralement recyclées. Le circuit de recyclage est conçu de telle manière qu'il ne puisse donner lieu à des pollutions accidentelles. Un dispositif d'arrêt d'alimentation en eau de procédé de l'installation, en cas de rejet accidentel de ces eaux est prévu.

L'exploitant est tenu de respecter, avant rejet des eaux de lavage, des eaux de ruissellement de l'aire étanche et des eaux pluviales dans le milieu récepteur considéré et après leur épuration éventuelle, les valeurs limites en concentration et flux ci-dessous définies.

Rejet vers le plan d'eau de la carrière :

Débit de référence	Maximal : 300 m ³ /h
--------------------	---------------------------------

Paramètres	Concentration maximale sur une période de 24 heures (mg/l)	Flux maximal journalier (kg/j)
MEST (1) (matières en suspension totale)	35	84
DCO (demande chimique en oxygène)	125	300
Hydrocarbures totaux	5	12

ARTICLE 4.3.10. EAUX PLUVIALES SUSCEPTIBLES D'ÊTRE POLLUÉES

Les eaux pluviales polluées et collectées dans les installations sont éliminées vers les filières de traitement des déchets appropriées. En l'absence de pollution préalablement caractérisée, elles pourront être évacuées vers le milieu récepteur dans les limites autorisées par le présent arrêté.

ARTICLE 4.3.11. EAUX USÉES DOMESTIQUES

Les eaux usées domestiques doivent être évacuées ou traitées conformément au Code de la santé publique.

Les prescriptions du présent arrêté s'appliquent sans préjudice de l'autorisation de raccordement délivrée en application de l'article L. 1331-10 du code de la Santé Publique.

Lorsqu'il n'est pas possible de raccorder l'évacuation des eaux usées à un réseau d'assainissement, leur épuration et leur évacuation doivent faire appel aux techniques de l'assainissement autonome et répondre aux dispositions de l'arrêté du 6 mai 1998 fixant les prescriptions techniques applicables aux systèmes d'assainissement non collectifs.

CHAPITRE 4.4 MESURES DE PREVENTION EN CAS D'INONDATION

ARTICLE 4.4.1. MESURES D'AMÉNAGEMENT

Pour limiter les effets en cas d'inondation il est prévu que :

- placer la citerne de carburant de 4 m³ dans une cuvette de rétention étanche et fermée,
- disposer les stocks de matériaux de manière à ne pas créer d'obstacle à l'écoulement des eaux,
- le stockage des produits dangereux ou susceptibles de générer une pollution soit réalisé au dessus de la cote de référence de 64 m NGF,
- les orifices de remplissage des cuves de produits dangereux ou susceptibles de générer une pollution soient étanches et débouchent 50 cm au dessus de la crue de référence, soit à 64,5 m NGF.

TITRE 5 - DÉCHETS

CHAPITRE 5.1 PRINCIPES DE GESTION DES DÉCHETS INERTES ET TERRES NON POLLUÉES RÉSULTANT DE DU FONCTIONNEMENT DE LA CARRIÈRE ET DES INSTALLATIONS DE TRAITEMENT

Les principaux déchets inertes et terres non polluées issues de l'exploitation de la carrière proviennent : du décapage des terrains, des stériles d'exploitation et des fines résultant du lavage des matériaux.

La quantité de stockage maximale de déchets inertes et de terres non polluées issues de l'exploitation de la carrière est limitée à 110 000 m³ (dont 85 000 m³ de fines issues de la décantation).

L'exploitant s'assure, au cours de l'exploitation de la carrière, que les déchets inertes et les terres non polluées issues de l'activité de la carrière, utilisés pour le remblayage et la remise en état de la carrière ou pour la réalisation et l'entretien des pistes de circulation ne sont pas en mesure de dégrader les eaux superficielles et les eaux souterraines. L'exploitant étudie et veille au maintien de la stabilité de ces dépôts.

Les installations de stockage de déchets inertes et de terres non polluées sont construites, gérées et entretenues de manière à assurer leur stabilité physique et à prévenir toute pollution.

L'exploitant assure un suivi des quantités et des caractéristiques des matériaux stockés, et établit un plan topographique permettant de localiser les zones de stockage temporaires correspondantes.

L'exploitant dispose d'un plan de gestion des déchets inertes et des terres non polluées résultant du fonctionnement de la carrière. Ce plan est établi avant le début de l'exploitation.

Le plan de gestion contient au moins les éléments suivants :

- la caractérisation des déchets et une estimation des quantités totales de déchets d'extraction qui seront stockés durant la période d'exploitation ;
- la description de l'exploitation générant ces déchets et des traitements ultérieurs auxquels ils sont soumis ;
- en tant que de besoin, la description de la manière dont le dépôt des déchets peut affecter l'environnement et la santé humaine, ainsi que les mesures préventives qu'il convient de prendre pour réduire au minimum les incidences sur l'environnement ;
- la description des modalités d'élimination ou de valorisation de ces déchets ;
- le plan proposé en ce qui concerne la remise en état de l'installation de stockage de déchets ;
- les procédures de contrôle et de surveillance proposées ;
- en tant que de besoin, les mesures de prévention de la détérioration de la qualité de l'eau et en vue de prévenir ou de réduire au minimum la pollution de l'air et du sol ;
- une étude de l'état du terrain de la zone de stockage susceptible de subir des dommages dus à l'installation de stockage de déchets ;
- les éléments issus de l'étude de danger propres à prévenir les risques d'accident majeur en conformité avec les dispositions prévues par l'arrêté du 19 avril 2010 relatif à la gestion des déchets des industries extractives et applicable aux installations classées pour la protection de l'environnement soumises à autorisation et aux installations de gestion de déchets provenant des mines ou carrières.

Le plan de gestion est révisé par l'exploitant tous les cinq ans et dans le cas d'une modification apportée aux installations, à leur mode d'utilisation ou d'exploitation et de nature à entraîner une modification substantielle des éléments du plan. Il est transmis au préfet.

CHAPITRE 5.2 PRINCIPES DE GESTION DES DÉCHETS AUTRES QUE LES DÉCHETS INERTES ET TERRES NON POLLUÉES RÉSULTANT DU FONCTIONNEMENT DE LA CARRIÈRE

ARTICLE 5.2.1.

L'exploitant prend toutes les dispositions nécessaires dans la conception, l'aménagement, et l'exploitation de ses installations pour assurer une bonne gestion des déchets de son entreprise et en limiter la production.

A cette fin, il doit :

- .. limiter à la source la quantité et la toxicité de ses déchets en adoptant des technologies propres,
- trier, recycler, valoriser ses sous-produits de fabrication,
- .. s'assurer du traitement ou du pré-traitement de ses déchets, notamment par voie physico-chimique, biologique ou thermique,
- s'assurer, pour les déchets ultimes dont le volume doit être strictement limité, d'un stockage dans les meilleures conditions possibles.

ARTICLE 5.2.2. SÉPARATION DES DÉCHETS

L'exploitant effectue à l'intérieur de son établissement la séparation des déchets (dangereux ou non) de façon à faciliter leur traitement ou leur élimination dans des filières spécifiques.

Les déchets dangereux sont définis par l'article R. 541-8 du code de l'environnement

Les déchets d'emballage visés par les articles R. 543-66 à R. 543-72 du code de l'environnement sont valorisés par réemploi, recyclage ou toute autre action visant à obtenir des déchets valorisables ou de l'énergie.

Les huiles usagées doivent être éliminées conformément aux articles R. 543-3 à R. 543-15 du code de l'environnement et R. 543-40 du code de l'environnement portant réglementation de la récupération des huiles usagées et ses textes d'application (arrêté ministériel du 28 janvier 1999). Elles sont stockées dans des réservoirs étanches et dans des conditions de séparation satisfaisantes, évitant notamment les mélanges avec de l'eau ou tout autre déchet non huileux ou contaminé par des PCB.

Les piles et accumulateurs usagés doivent être éliminés conformément aux dispositions des articles R. 543-127 à R. 543-135 du code de l'environnement relatifs à l'élimination des piles et accumulateurs usagés.

Les pneumatiques usagés doivent être éliminés conformément aux dispositions des articles R. 543-137 à R. 543-151 du code de l'environnement; ils sont remis à des opérateurs agréés (collecteurs ou exploitants d'installations d'élimination) ou aux professionnels qui utilisent ces déchets pour des travaux publics, de ravalement, de génie civil ou pour l'ensilage.

Les déchets d'équipements électriques et électroniques sont enlevés et traités selon les dispositions des articles R. 543-196 à R. 543-201 du code de l'environnement

Les huiles usagées doivent être remises à des opérateurs agréés (ramasseurs ou exploitants d'installations d'élimination).

ARTICLE 5.2.3. CONCEPTION ET EXPLOITATION DES INSTALLATIONS INTERNES DE TRANSIT DES DÉCHETS

Les déchets et résidus produits, entreposés dans l'établissement, avant leur traitement ou leur élimination, doivent l'être dans des conditions ne présentant pas de risques de pollution (prévention d'un lessivage par des eaux météoriques, d'une pollution des eaux superficielles et souterraines, des envois et des odeurs) pour les populations avoisinantes et l'environnement.

En particulier, les aires de transit de déchets susceptibles de contenir des produits polluants sont réalisées sur des aires échantées et aménagées pour la récupération des éventuels liquides répandus et des eaux météoriques souillées.

L'élimination des déchets entreposés doit être faite régulièrement et aussi souvent que nécessaire, de façon à limiter l'importance et la durée des stockages temporaires. La quantité de déchets entreposés sur le site ne doit pas dépasser la quantité mensuelle produite ou la quantité d'un lot normal d'expédition vers l'installation de traitement. En tout état de cause, le stockage temporaire ne dépasse pas un an.

ARTICLE 5.2.4. DÉCHETS TRAITÉS OU ÉLIMINÉS À L'EXTÉRIEUR DE L'ÉTABLISSEMENT

L'exploitant traite ou fait éliminer les déchets produits dans des conditions propres à garantir les intérêts visés à l'article L. 511-1 du code de l'environnement. Il s'assure que les installations destinataires (installations de traitement ou intermédiaires) sont régulièrement autorisées ou déclarées à cet effet au titre de la législation sur les installations classées.

ARTICLE 5.2.5. DÉCHETS TRAITÉS OU ÉLIMINÉS À L'INTÉRIEUR DE L'ÉTABLISSEMENT

Toute élimination de déchets dans l'enceinte de l'établissement est interdite.

ARTICLE 5.2.6. TRANSPORT

Chaque lot de déchets dangereux expédié vers l'extérieur doit être accompagné du bordereau de suivi établi en application de l'arrêté ministériel du 29 juillet 2005 relatif au bordereau de suivi des déchets dangereux mentionné à l'article R. 541-45 du code de l'environnement.

Les opérations de transport de déchets doivent respecter les dispositions des articles R. 541-49 à R. 541-61 du code de l'environnement relatifs au transport par route au négoce et au courtage de déchets. La liste mise à jour des transporteurs utilisés par l'exploitant, est tenue à la disposition de l'inspection des installations classées.

ARTICLE 5.2.7. DÉCHETS PRODUITS PAR L'ÉTABLISSEMENT

Les principaux déchets générés par le fonctionnement normal des installations sont limités aux quantités suivantes :

Type de déchets	Élimination maximale annuelle en tonnes	
	A l'intérieur de l'établissement	A l'extérieur de l'établissement
Huiles	-	3 m ³
Emballages, absorbants souillés	-	1 tonne

ARTICLE 5.2.8. EMBALLAGES INDUSTRIELS

Les déchets d'emballages industriels doivent être éliminés dans les conditions des articles R. 543-66 à R. 543-72 du code de l'environnement relatifs à l'élimination des déchets et à la récupération des matériaux et relatif, notamment, aux déchets d'emballage dont les détenteurs ne sont pas des ménages.

TITRE 6 PRÉVENTION DES NUISANCES SONORES ET DES VIBRATIONS

CHAPITRE 6.1 DISPOSITIONS GÉNÉRALES

ARTICLE 6.1.1. AMÉNAGEMENTS

L'installation est construite, équipée et exploitée de façon que son fonctionnement ne puisse être à l'origine de bruits transmis par voie aérienne ou solide, de vibrations mécaniques susceptibles de compromettre la santé ou la sécurité du voisinage ou de constituer une nuisance pour celle-ci.

Les prescriptions de l'arrêté ministériel du 23 janvier 1997 relatif à la limitation des bruits émis dans l'environnement par les installations relevant du livre V – titre I du Code de l'Environnement, ainsi que les règles techniques annexées à la circulaire du 23 juillet 1986 relative aux vibrations mécaniques émises dans l'environnement par les installations classées sont applicables.

ARTICLE 6.1.2. VÉHICULES ET ENJINS

Les véhicules de transport, les matériels de manutention et les engins de chantier utilisés à l'intérieur de l'établissement, et susceptibles de constituer une gêne pour le voisinage, sont conformes à la réglementation en vigueur (les engins de chantier doivent répondre aux dispositions des articles R. 517-1 à R. 571-24 du code de l'environnement).

ARTICLE 6.1.3. APPAREILS DE COMMUNICATION

L'usage de tout appareil de communication par voie acoustique (sirènes, avertisseurs, haut-parleurs ...) gênant pour le voisinage est interdit sauf si leur emploi est exceptionnel et réservé à la prévention ou au signalement d'incidents graves ou d'accidents.

CHAPITRE 6.2 NIVEAUX ACOUSTIQUES

ARTICLE 6.2.1. HORAIRES DE FONCTIONNEMENT DE L'INSTALLATION

L'installation fonctionne de 7h00 à 19h00 du lundi au vendredi.

ARTICLE 6.2.2. VALEURS LIMITES D'ÉMERGENCE

Niveau de bruit ambiant existant dans les zones à émergence réglementée (incluant le bruit de l'établissement)	Émergence admissible pour la période allant de 7h à 22h, sauf dimanches et jours fériés	Émergence admissible pour la période allant de 22h à 7h, ainsi que les dimanches et jours fériés
Supérieur à 35 dB(A) et inférieur ou égal à 45 dB(A)	6dB(A)	4dB(A)
Supérieur à 45 dB(A)	5 dB(A)	3 dB(A)

Les émissions sonores dues aux activités des installations ne doivent pas engendrer une émergence supérieure aux valeurs admissibles fixées dans le tableau ci-dessus, dans les zones à émergence réglementée.

Les zones à émergence réglementée sont définies sur le plan annexé au présent arrêté.

ARTICLE 6.2.3. NIVEAUX LIMITES DE BRUIT

Les niveaux limites de bruit ne doivent pas dépasser en limite de propriété de l'établissement les valeurs suivantes pour les différentes périodes de la journée :

PERIODES	PERIODE DE JOUR Allant de 7h à 22h, (sauf dimanches et jours fériés)
Niveau sonore limite admissible	70 dB(A)

CHAPITRE 6.3 VIBRATIONS

ARTICLE 6.3.1. CAS GÉNÉRAL

Les prescriptions de la circulaire du 23 juillet 1986 relative aux vibrations mécaniques émises dans l'environnement par les installations classées pour la protection de l'environnement sont applicables.

TITRE 7 - PRÉVENTION DES RISQUES TECHNOLOGIQUES

CHAPITRE 7.1 PRINCIPES DIRECTEURS

L'exploitant prend toutes les dispositions nécessaires pour prévenir les incidents et accidents susceptibles de concerner les installations et pour en limiter les conséquences. Il organise sous sa responsabilité les mesures appropriées, pour obtenir et maintenir cette prévention des risques, dans les conditions normales d'exploitation, les situations transitoires et dégradées, depuis la construction jusqu'à la remise en état du site après l'exploitation.

Il met en place le dispositif nécessaire pour en obtenir l'application et le maintien ainsi que pour détecter et corriger les écarts éventuels.

CHAPITRE 7.2 CARACTÉRISATION DES RISQUES

ARTICLE 7.2.1. INVENTAIRE DES SUBSTANCES OU PRÉPARATIONS DANGEREUSES PRÉSENTES DANS L'ÉTABLISSEMENT

L'exploitant doit avoir à sa disposition des documents lui permettant de connaître la nature et les risques des substances et préparations dangereuses présentes dans les installations, en particulier les fiches de données de sécurité prévues par l'article R. 231-53 du code du travail. Les incompatibilités entre les substances et préparations, ainsi que les risques particuliers pouvant découler de leur mise en œuvre dans les installations considérées sont précisés dans ces documents. La conception et l'exploitation des installations en tiennent compte.

CHAPITRE 7.3 INFRASTRUCTURES ET INSTALLATIONS

ARTICLE 7.3.1. ACCÈS ET CIRCULATION DANS L'ÉTABLISSEMENT

L'exploitant fixe les règles de circulation applicables à l'intérieur de l'établissement. Les règles sont portées à la connaissance des intéressés par une signalisation adaptée et une information appropriée.

Les voies de circulation et d'accès sont notamment délimitées, maintenues en constant état de propreté et dégagées de tout objet susceptible de gêner le passage. Ces voies sont aménagées pour que les engins des services d'incendie puissent évoluer sans difficulté.

L'ensemble des installations est efficacement clôturé sur la totalité de sa périphérie. La clôture se situe au minimum à 10 m des bords de l'excavation.

Article 7.3.1.1. Contrôle des accès

Durant les heures d'activité, l'accès à la carrière est contrôlé. En dehors des heures ouvrées, cet accès est interdit.

Article 7.3.1.2. Zone dangereuse

L'accès de toute zone dangereuse des travaux d'exploitation à ciel ouvert est interdit par une clôture efficace ou tout autre dispositif équivalent. Le danger est signalé par des pancartes placées, d'une part, sur le ou les chemins d'accès aux abords des travaux, d'autre part, à proximité des zones clôturées.

Des bouées et des gilets de sauvetage sont positionnés à proximité du plan d'eau.

Article 7.3.1.3. Accès à la voirie publique

L'accès à la voirie publique doit être aménagé de telle sorte qu'il ne crée pas de risque pour la sécurité publique.

Article 7.3.1.4. Caractéristiques minimales des voies

Les voies permettant l'accès à l'installation de broyage, concassage et criblage de produits minéraux naturels et à l'installation de lavage ont les caractéristiques minimales suivantes :

- largeur de la bande de roulement : 3,50 m
- rayon intérieur de girallon : 11 m
- hauteur libre : 3,50 m
- résistance à la charge : 13 tonnes par essieu.

ARTICLE 7.3.2. INSTALLATIONS ÉLECTRIQUES – MISE À LA TERRE

Les installations électriques (de l'installation de broyage, concassage et criblage de produits minéraux naturels et l'installation de lavage) doivent être conçues, réalisées et entretenues conformément aux normes en vigueur.

La mise à la terre est effectuée suivant les règles de l'art.

Le matériel électrique est entretenu en bon état et reste en permanence conforme en tout point à ses spécifications techniques d'origine.

Les conducteurs sont mis en place de manière à éviter tout court-circuit.

Une vérification de l'ensemble de l'installation électrique est effectuée au minimum une fois par an par un organisme compétent qui mentionnera très explicitement les déficiences relevées dans son rapport. L'exploitant conservera une trace écrite des éventuelles mesures correctives prises.

CHAPITRE 7.4 PRÉVENTION DES POLLUTIONS ACCIDENTELLES

ARTICLE 7.4.1. ORGANISATION DE L'ÉTABLISSEMENT

Une consigne écrite doit préciser les vérifications à effectuer, en particulier pour s'assurer périodiquement de l'étanchéité des dispositifs de rétention, préalablement à toute remise en service après arrêt d'exploitation, et plus généralement aussi souvent que le justifieront les conditions d'exploitation.

Dans la mesure des faisabilités techniques les huiles et les lubrifiants utilisés sur le site sont de type biodégradables.

ARTICLE 7.4.2. ÉTIQUETAGE DES SUBSTANCES ET PRÉPARATIONS DANGEREUSES

Les fûts, réservoirs et autres emballages, les récipients fixes de stockage de produits dangereux d'un volume supérieur à 800 l portent de manière très lisible la dénomination exacte de leur contenu, le numéro et le symbole de danger défini dans la réglementation relative à l'étiquetage des substances et préparations chimiques dangereuses.

A proximité des aires permanentes de stockage de produits dangereux en récipients mobiles, les symboles de danger ou les codes correspondant aux produits doivent être indiqués de façon très lisible.

ARTICLE 7.4.3. RÉTENTIONS

Tout stockage fixe ou temporaire d'un liquide susceptible de créer une pollution des eaux ou des sols est associé à une capacité de rétention dont le volume est au moins égal à la plus grande des deux valeurs suivantes :

- 100 % de la capacité du plus grand réservoir,
- 50 % de la capacité des réservoirs associés.

Cette disposition n'est pas applicable aux bassins de traitement des eaux résiduaires.

Pour les stockages de récipients mobiles de capacité unitaire inférieure ou égale à 250 litres, la capacité de rétention est au moins égale à :

- dans le cas de liquides inflammables, 50 % de la capacité totale des fûts ;
- dans les autres cas, 20 % de la capacité totale des fûts
- dans tous les cas, 1000 litres au minimum ou égale à la capacité totale lorsque celle-ci est inférieure à 1000 litres.

La cuve de carburant de 4000 litres destiné au ravitaillement des engins sera placée dans une cuvette étanche et fermée, suffisamment ventilée.

La capacité de rétention est étanche aux produits qu'elle pourrait contenir. Elle résiste à la pression statique du produit éventuellement répandu et à l'action physico-chimique des produits pouvant être recueillis. Il en est de même pour son dispositif d'obturation qui est maintenu fermé.

L'étanchéité du (ou des) réservoir (s) associé (s) est conçue pour pouvoir être contrôlée à tout moment, sauf impossibilité technique justifiée par l'exploitant.

Les stockages de liquides inflammables, toxiques, corrosifs ou dangereux pour l'environnement sous le niveau du sol est interdit.

ARTICLE 7.4.4. RÈGLES DE GESTION DES STOCKAGES EN RÉTENTION

Les réservoirs ou récipients contenant des produits incompatibles ne sont pas associés à une même rétention.

L'exploitant veille à ce que les volumes potentiels de rétention restent disponibles en permanence. A cet effet, l'évacuation des eaux pluviales respecte les dispositions du présent arrêté.

ARTICLE 7.4.5. RAVITAILLEMENT ET ENTRETIEN

Le ravitaillement et l'entretien des engins de chantier sont réalisés sur une aire étanche entourée par un caniveau et reliée à un point bas étanche permettant la récupération totale des eaux ou des liquides résiduels.

ARTICLE 7.4.6. ÉLIMINATION DES SUBSTANCES OU PRÉPARATIONS DANGEREUSES

L'élimination des substances ou préparations dangereuses récupérées en cas d'accident suit prioritairement la filière déchets la plus appropriée. En tout état de cause, leur éventuelle évacuation vers le milieu naturel s'exécute dans des conditions conformes au présent arrêté.

CHAPITRE 7.5 MOYENS D'INTERVENTION EN CAS D'ACCIDENT ET ORGANISATION DES SECOURS

ARTICLE 7.5.1. DÉFINITION GÉNÉRALE DES MOYENS

L'établissement est doté de moyens adaptés aux risques à défendre et répartis en fonction de la localisation de ceux-ci conformément à l'étude de dangers.

ARTICLE 7.5.2. ENTRETIEN DES MOYENS D'INTERVENTION

Les équipements sont maintenus en bon état, repérés et facilement accessibles.

L'exploitant doit pouvoir justifier, auprès de l'inspection des installations classées, de l'exécution de ces dispositions. Il doit fixer les conditions de maintenance et les conditions d'essais périodiques de ces matériels.

Les dates, les modalités de ces contrôles et les observations constatées doivent être inscrites sur un registre tenu à la disposition des services de la protection civile, d'incendie et de secours et de l'inspection des installations classées.

ARTICLE 7.5.3. RESSOURCES EN EAU ET MOUSSE

L'exploitant doit disposer de ses propres moyens de lutte contre l'incendie adaptés aux risques à défendre, et au minimum les moyens définis ci-après :

- des extincteurs en nombre et en qualité adaptés aux risques, doivent être judicieusement répartis dans l'établissement et notamment à proximité des dépôts de matières combustibles, des installations de broyage, concassage et criblage, et dans chacun des engins.
- des réserves de sable mouillé et sec convenablement réparties, en quantité adaptée au risque, sans être inférieure à 100 litres et des pelles.

ARTICLE 7.5.4. CONSIGNES DE SÉCURITÉ

Sans préjudice des dispositions du code du travail, les modalités d'application des dispositions du présent arrêté sont établies, intégrées dans des procédures générales spécifiques et/ou dans les procédures et instructions de travail, tenues à jour et affichées dans les lieux fréquentés par le personnel.

Ces consignes diffusées à tous les membres du personnel doivent notamment indiquer :

- l'organisation de l'établissement en cas de sinistre,
- les procédures d'arrêt d'urgence, de mise en sécurité de l'installation (électricité, réseaux de fluides) et d'alerte avec les numéros de téléphone du responsable d'intervention de l'établissement, des services d'incendie et de secours, etc.,
- les moyens d'extinction à utiliser en cas d'incendie ainsi que leur entretien,
- le fonctionnement des différents dispositifs de sécurité et la périodicité des vérifications de ces dispositifs,
- l'emplacement des matériels d'extinction et de secours disponibles et des coups de poing et câble d'urgence des installations.

ARTICLE 7.5.5. CONSIGNES GÉNÉRALES D'INTERVENTION

Des consignes écrites sont établies pour la mise en œuvre des moyens d'intervention, d'évacuation du personnel et d'appel des secours extérieurs auxquels l'exploitant aura communiqué un exemplaire. Le personnel est entraîné à l'application de ces consignes.

Le site dispose d'un moyen de liaison permettant d'alerter les secours (tel « 18 » ou « 112 ») dans les plus brefs délais.

ARTICLE 7.5.6. PROTECTION DES MILIEUX RÉCEPTEURS

Article 7.5.6.1. Bassin de confinement et bassin d'orage

Sans objet.

TITRE 8 - CONDITIONS PARTICULIÈRES APPLICABLES À CERTAINES INSTALLATIONS DE L'ÉTABLISSEMENT

CHAPITRE 8.1 INSTALLATION DE BROYAGE, CONCASSAGE ET CRIBLAGE DE PRODUITS MINÉRAUX NATURELS

ARTICLE 8.1.1. INTÉGRATION DANS LE PAYSAGE

Les stocks de matériaux sont disposés afin de ne pas perturber l'écoulement des eaux en cas de crue.

Les quantités de matériaux stockées doivent être réduites aux stricts besoins de l'exploitation et la hauteur des tas est compatible avec l'écran végétal créé en périphérie du site en limite nord. En tout état de cause cette hauteur ne peut dépasser 6 mètres.

Une haie arbustive devra être plantée, dès le début de l'exploitation, le long de la RD 158. Un muret de 3 mètres minimum devra être mis en place au niveau de l'aire d'accueil des gens du voyage (sur les parcelles 31 et 51 section ZA).

ARTICLE 8.1.2. RÉTENTION DES AIRES ET LOCAUX DE TRAVAIL

Le sol des aires et des locaux de stockage ou de manipulation des produits dangereux pour l'homme ou susceptibles de créer une pollution de l'eau ou du sol doit être étanche, incombustible et équipé de façon à pouvoir recueillir les eaux de lavage et les produits répandus accidentellement; pour cela un seuil surélevé par rapport au niveau du sol ou tout dispositif équivalent les sépare de l'extérieur ou d'autres aires ou locaux. Les produits recueillis sont de préférence récupérés et recyclés, ou en cas d'impossibilité traités conformément à l'article 4.3.10 du présent arrêté.

Les niveaux des réservoirs fixes de stockage sus-nommés doivent pouvoir être visualisés par des jauges de niveau ou dispositifs équivalents et pour les stockages enterrés par des limiteurs de remplissage. Le stockage sous le niveau du sol n'est autorisé que dans des réservoirs en fosse maçonnée ou assimilée. L'étanchéité des réservoirs doit être contrôlable.

Les capacités de rétention doivent être étanches aux produits qu'elles pourraient contenir et résister à l'action physique et chimique des fluides. Il en est de même pour les dispositifs d'obturation qui doivent être maintenus fermés en conditions normales.

Des réservoirs ou récipients contenant des produits susceptibles de réagir dangereusement ensemble ne doivent pas être associés à la même cuvette de rétention.

ARTICLE 8.1.3. POUSSIÈRES

L'installation de lavage et de criblage des matériaux est équipée d'un système d'abatage des poussières. A défaut ces opérations de traitement des matériaux sont effectuées sous eau.

Pour limiter les envois de poussières le concasseur est équipé d'un asperseur.

CHAPITRE 8.2 INSTALLATION DE LAVAGE

ARTICLE 8.2.1. RECYCLAGE DES EAUX

L'installation de lavage doit permettre le recyclage intégral des eaux utilisées.

ARTICLE 8.2.2. UTILISATION DES FINES

Les fines issues de la décantation sont utilisées pour la remise en état du site. En aucun cas, leur régalage dans l'excavation ne doit compromettre l'écoulement des eaux météoriques en modifiant la perméabilité des sols.

ARTICLE 8.2.3. BASSIN DE DÉCANTATION

Article 8.2.3.1. Caractéristiques des bassins

Lors des deux premières années d'exploitation, le traitement des eaux sera réalisé via le bassin de décantation existant situé au sud-est du site. La superficie de ce bassin est de 6000 m².

Dès le début de la phase 3, les bassins de décantation utilisés seront ceux créés lors de l'exploitation des deux premières années. La zone de décantation présente les caractéristiques suivantes :

- localisation en partie Nord de la carrière,
- longueur = 335 mètres, largeur = 110 mètres,
- profondeur 3 mètres,

Article 8.2.3.2. Remise en état

La remise en état des bassins de décantation consiste en un comblement naturel par les fines issues de la décantation des eaux de lavage des matériaux pour former à terme de roselières.

CHAPITRE 8.3 STATION DE TRANSIT DE PRODUITS MINÉRAUX

ARTICLE 8.3.1. INTÉGRATION DANS LE PAYSAGE

Les quantités de matériaux stockés doivent être réduites aux stricts besoins de l'exploitation. La hauteur des tas ne peut dépasser 6 mètres.

ARTICLE 8.3.2. POUSSIÈRES

Les stockages extérieurs doivent être protégés des vents en mettant en place des écrans, chaque fois que nécessaire, ou être stabilisés pour éviter les émissions et les envois de poussières. En cas d'impossibilité de les stabiliser, ils doivent être réalisés sous abri ou en silos.

Les surfaces libres doivent être engazonnées et arborées.

TITRE 9 SURVEILLANCE DES ÉMISSIONS ET DE LEURS EFFETS

CHAPITRE 9.1 PROGRAMME D'AUTO SURVEILLANCE

ARTICLE 9.1.1. PRINCIPE ET OBJECTIFS DU PROGRAMME D'AUTO SURVEILLANCE

Afin de maîtriser les émissions de ses installations et de suivre leurs effets sur l'environnement, l'exploitant définit et met en œuvre sous sa responsabilité un programme de surveillance de ses émissions et de leurs effets dit programme d'auto surveillance. L'exploitant adapte et actualise la nature et la fréquence de cette surveillance pour tenir compte des évolutions de ses installations, de leurs performances par rapport aux obligations réglementaires, et de leurs effets sur l'environnement. L'exploitant décrit dans un document tenu à la disposition de l'inspection des installations classées les modalités de mesures et de mise en œuvre de son programme de surveillance, y compris les modalités de transmission à l'inspection des installations classées.

Les articles suivants définissent le contenu minimum de ce programme en terme de nature de mesure, de paramètres et de fréquence pour les différentes émissions et pour la surveillance des effets sur l'environnement, ainsi que de fréquence de transmission des données d'auto surveillance.

ARTICLE 9.1.2. REPRÉSENTATIVITÉ ET CONTRÔLE

Les mesures effectuées sous la responsabilité de l'exploitant doivent être représentatives du fonctionnement des installations surveillées.

Ces mesures sont réalisées sans préjudice des mesures de contrôle réalisées par l'inspection des installations classées en application des dispositions des articles L. 514-5 et L. 514-8 du code de l'environnement. Les dépenses correspondant à l'exécution des analyses, expertises ou contrôles nécessaires sont à la charge de l'exploitant.

CHAPITRE 9.2 MODALITÉS D'EXERCICE ET CONTENU DE L'AUTO SURVEILLANCE

ARTICLE 9.2.1. PRÉLÈVEMENTS D'EAU**Article 9.2.1.1. Relevé des prélèvements d'eau**

Les installations de prélèvement d'eau dans le plan d'eau de la carrière sont munies de dispositifs de mesure totalisateurs de la quantité d'eau prélevée.

Ces dispositifs sont relevés mensuellement. Le relevé précise également le nombre d'heures de fonctionnement de l'installation de pompage correspondant au relevé volumétrique.

Le résultat de ces mesures est enregistré et tenu à la disposition de l'inspection des installations classées pendant une durée minimale de 5 ans.

ARTICLE 9.2.2. AUTO SURVEILLANCE DES REJETS AQUEUX

Les dispositions minimales suivantes sont mises en œuvre :

Mesure de la concentration moyenne mesurée sur 24 heures des eaux rejetées dans le plan d'eau :

Paramètres	Fréquence	Méthodes de référence
Débit	annuelle	
Température	annuelle	
pH	annuelle	NF T 90008
MEST (matières en suspension totale)	annuelle	NF EN 872
DCO (demande chimique en oxygène)	annuelle	NF T 90101 ou ISO 15705 (utilisable si la concentration est inférieure à 30 mg/l)
Hydrocarbures totaux	annuelle	NF EN ISO 9377-2 + NF EN ISO 11423-1 (à remplacer par la norme XP T 90124 dès sa parution) ou NF M 07-203

Les mesures sont réalisées par un organisme extérieur accrédité ou agréé par le ministère en charge de l'inspection des installations classées pour les paramètres considérés.

ARTICLE 9.2.3. AUTO SURVEILLANCE DES EAUX SUPERFICIELLES

SANS OBJET

ARTICLE 9.2.4. AUTO SURVEILLANCE DES EAUX SOUTERRAINES

Article 9.2.4.1. Réseau de surveillance

L'exploitant dispose d'un réseau de surveillance de la qualité des eaux souterraines constitué de 3 piézomètres. Les emplacements des piézomètres sont repérés sur un plan en annexe au présent arrêté.

Article 9.2.4.2. Règles générales de réalisation et de surveillance des piézomètres

9.2.4.2.1 Conditions de réalisation de l'ouvrage

Lors de la réalisation de forages en nappe, toutes les dispositions sont prises pour éviter de mettre en communication des nappes d'eau distinctes, et pour prévenir toute introduction de pollution de surface, notamment par un aménagement approprié vis-à-vis des installations de stockage ou d'utilisation de substances dangereuses. Un rapport de fin de travaux est établi par l'exploitant et transmis au Préfet. Il synthétise le déroulement des travaux de forage et expose les mesures de prévention de la pollution mises en œuvre.

Toute modification apportée à l'ouvrage entraînant un changement des éléments du dossier initial (localisation y compris dans la parcelle, nappe captée, profondeur totale, hauteur de crépine, hauteur de cimentation, niveau de la pompe) doit faire l'objet d'une déclaration préalable à l'inspection des installations classées.

L'espace annulaire compris entre le trou de forage et les tubes doit être supérieur à 4 cm. Il est obturé au moyen d'un laitier de ciment.

La cimentation atteint le niveau suivant :

- le niveau statique de la nappe, si le forage exploite la première nappe rencontrée.
- la base de la couche imperméable intercalaire, si le forage exploite une autre nappe.

L'équipement doit être adapté au contexte hydrogéologique et hydrochimique.

La tête de puits est protégée de la circulation sur le site.

En tête du puits, le tube de soutènement doit dépasser du sol d'au moins 50 cm. Cette hauteur minimale est ramenée à 20 cm lorsque la tête débouche à l'intérieur d'un local. Elle est cimentée sur 1 m de profondeur compté à partir du niveau du terrain naturel. En zone inondable, la tête est rendue étanche ou est située dans un local lui-même étanche.

Le tube doit disposer d'un couvercle à bord recouvrant, cadonnassé, d'un socle de forme conique entourant le tube et dont la pente est dirigée vers l'extérieur. Le socle doit être réalisé en ciment et présenter une surface de 3 m² au minimum et d'au moins 30 cm au-dessus du niveau du terrain naturel pour éviter toute infiltration le long de la colonne. Lorsque la tête de l'ouvrage débouche dans un local, le socle n'est pas obligatoire mais dans ce cas le plafond du local ou de la chambre de comptage doit dépasser d'au moins 50 cm le niveau du terrain naturel.

Un capot de fermeture ou tout autre dispositif approprié de fermeture équivalent est installé sur la tête du sondage, forage, puits ou ouvrage souterrain conservé pour prélever à filtre temporaire ou permanent des eaux souterraines ou pour effectuer leur surveillance. Il doit permettre un parfait isolement du sondage, forage, puits ou ouvrage souterrain des inondations et de toute pollution par les eaux superficielles. En dehors des périodes d'exploitation ou d'intervention, l'accès à l'intérieur du sondage, forage, puits, ouvrage souterrain est interdit par un dispositif de sécurité.

Les conditions de réalisation et d'équipement de l'ouvrage doivent permettre de relever le niveau statique de la nappe au minimum par sonde électrique.

Le tubage est muni d'un bouchon de fond.

Chaque piézomètre est muni d'une plaque portant son numéro, la cote NGF de la tête de l'ouvrage et le numéro attribué par la Banque de Données du Sous-Sol (BRGM).

9.2.4.2.2 Rapport de fin de travaux

A l'issue des travaux, l'exploitant adresse au préfet et à l'inspection des installations classées un rapport complet comprenant :

- la localisation précise de l'ouvrage réalisé (carte IGN au 1/25 000) avec les coordonnées en Lambert II étendu (X, Y et Z), en indiquant s'il est ou non conservé pour la surveillance ou le prélèvement d'eaux souterraines, la référence cadastrale de la parcelle sur laquelle il est implanté,
- le code national BSS (Banque du sous-sol) attribué par le service géologique régional du Bureau de Recherche Géologique et Minière (BRGM),
- le nom du foreur,
- la coupe technique précisant les caractéristiques des équipements, notamment les diamètres et la nature des tubages et les conditions de réalisation (méthode et matériaux utilisés lors du forage, volume des cimentations, développements effectués), la cote de la tête du puits,
- les modalités d'équipement des ouvrages conservés pour la surveillance ou le prélèvement,
- la coupe géologique avec indication du ou des niveaux de nappes rencontrées et de leur productivité,
- les documents relatifs au déroulement du chantier : dates des différentes opérations et difficultés et anomalies éventuellement rencontrées, date de fin de chantier,
- le résultat des pompages d'essais avec :
 - ✓ le niveau statique à une date déterminée,
 - ✓ les courbes rabattement/débit,
 - ✓ le débit d'essai,
- le diamètre de l'ouvrage de pompage et sa profondeur,
- l'aquifère capté,
- les résultats des analyses d'eau effectuées le cas échéant.

9.2.4.2.3 Conditions de surveillance de l'ouvrage

L'ouvrage est régulièrement entretenu de manière à garantir la protection de la ressource en eau souterraine, notamment vis-à-vis du risque de pollution par les eaux de surface et du mélange des eaux issues de différents systèmes aquifères, et à éviter tout gaspillage d'eau.

L'ouvrage doit faire l'objet d'une inspection périodique, au minimum tous les dix ans, en vue de vérifier l'étanchéité de l'installation concernée et l'absence de communication entre les eaux prélevées ou surveillées et les eaux de surface ou celles d'autres formations aquifères interceptées par l'ouvrage. Cette inspection porte en particulier sur l'état et la corrosion des matériaux tubulaires (cuvrages, tubages...). L'exploitant adresse au préfet, dans les trois mois suivant l'inspection, le compte rendu de cette inspection.

Article 9.2.4.3. Fréquences et modalités de l'auto surveillance

En chaque point du réseau de surveillance, des échantillons sont prélevés tous les semestres (un prélèvement en période de hautes eaux et un en période de basses eaux).

Les mesures sont réalisées par un organisme extérieur accrédité ou agréé par le ministère en charge de l'inspection des installations classées pour les paramètres considérés.

Le niveau piézométrique est relevé à l'occasion de chaque prélèvement.

A l'échéance de la première période quinquennale d'exploitation, à la demande de l'exploitant et après la production de l'avis motivé d'un hydrogéologue compétent, s'appuyant notamment sur les résultats de mesures disponibles, la fréquence de 15 jours précitée pourra être réexaminée.

Les analyses des eaux prélevées portent sur les polluants suivants :

Paramètres	Fréquence	Méthodes de référence
Niveau piézométrique	Mensuelle	Sonde piézométrique
Température	Semestrielle	
pH	Semestrielle	NF T 90008
Conductivité	Semestrielle	
Matières en suspension totales (MEST)	Semestrielle	NF EN 872
Demande chimique en oxygène (DCO)	Semestrielle	NF T 90101 ou ISO 15705 (utilisable si la concentration est inférieure à 30 mg/l)
Hydrocarbures (HCT)	Semestrielle	NF EN ISO 9377-2 + NF EN ISO 11423-1 (à remplacer par la norme XP T 90124 dès sa parution) ou NF M 07-203

Une carte indiquant les niveaux iso-plèzes et le(s) sens d'écoulement de la nappe est réalisée à l'occasion de chaque prélèvement.

Pour chaque puits, les résultats d'analyse doivent être consignés dans des tableaux de contrôle comportant les éléments nécessaires à leur évaluation (niveau d'eau, paramètres suivis, analyses de référence...).

Les résultats des mesures relatives aux eaux souterraines sont archivés par l'exploitant pendant au moins toute la durée de l'exploitation.

Article 9.2.4.4. Cessation d'utilisation d'un puits de contrôle

La mise hors service d'un piézomètre ou d'un puits doit être portée à la connaissance de l'inspection des installations classées.

L'exploitant prend toutes les mesures appropriées pour l'oblation ou le comblement de cet ouvrage afin d'empêcher la pollution de l'aquifère. Ces mesures doivent être soumises à l'approbation de l'inspection des Installations classées.

ARTICLE 9.2.5. AUTO SURVEILLANCE DES DÉCHETS PRODUITS

Article 9.2.5.1. Registre des déchets

La production de déchets par l'établissement fait l'objet d'un suivi, présenté selon un registre ou un modèle établi en accord avec l'inspection des installations classées ou conformément aux dispositions nationales lorsque le format est prédéfini. Ce suivi prend en compte les types de déchets produits, leur codification réglementaire en vigueur, les quantités et les filières d'élimination retenues.

Les bordereaux de suivi des déchets dangereux prévus à l'article 5.2.6 sont annexés à ce registre.

Ce registre et les documents sont tenus à la disposition de l'inspection des installations classées et doivent être conservés pendant 5 ans.

ARTICLE 9.2.6. AUTO SURVEILLANCE DES NIVEAUX SONORES

Article 9.2.6.1. Mesures périodiques

Une mesure de la situation acoustique est effectuée dès l'ouverture de la carrière puis périodiquement (au minimum tous les 5 ans), et dès lors que les circonstances l'exigent.

Ces mesures sont effectuées par un organisme ou une personne qualifiée dont le choix sera communiqué préalablement à l'inspection des installations classées. Ces contrôles sont effectués par référence au plan annexé au présent arrêté, indépendamment des contrôles ultérieurs que l'inspecteur des installations classées pourra demander.

CHAPITRE 9.3 SUIVI, INTERPRÉTATION ET DIFFUSION DES RÉSULTATS

ARTICLE 9.3.1. ACTIONS CORRECTIVES

L'exploitant suit les résultats des mesures qu'il réalise en application du 9.2, notamment celles de son programme d'auto surveillance, les analyse et les interprète. Il prend le cas échéant les actions correctives appropriées lorsque des résultats font présager des risques ou inconvénients pour l'environnement ou d'écart par rapport au respect des valeurs réglementaires relatives aux émissions de ses installations ou de leurs effets sur l'environnement.

En particulier, lorsque la surveillance environnementale sur les eaux souterraines fait apparaître une dérive par rapport à l'état initial de l'environnement, soit réalisé en application de l'article R. 512-6 du code de l'environnement, soit reconstitué aux fins d'interprétation des résultats de surveillance, l'exploitant met en œuvre les actions de réduction complémentaires des émissions appropriées et met en œuvre, le cas échéant, un plan de gestion visant à rétablir la compatibilité entre les milieux impactés et leurs usages.

ARTICLE 9.3.2. ANALYSE ET TRANSMISSION DES RÉSULTATS DE L'AUTO SURVEILLANCE

Sans préjudice des dispositions de l'article R. 512-69 du code de l'environnement, l'exploitant établit tous les ans un rapport de synthèse relatif aux résultats des mesures et analyses imposées au chapitre 9.2. Ce rapport, traite au minimum de l'interprétation des résultats de la période considérée (en particulier cause et ampleur des écarts), des modifications éventuelles du programme d'auto surveillance et des actions correctives mises en œuvre ou prévues (sur l'outil de production, de traitement des effluents, la maintenance...) ainsi que de leur efficacité. La partie du rapport traitant des eaux superficielles et souterraines est soumise à l'avis d'un hydrogéologue qualifié.

Le rapport est tenu à la disposition permanente de l'inspection des installations classées pendant une durée de 10 ans et lui est adressé sur simple demande de sa part.

ARTICLE 9.3.3. ANALYSE ET TRANSMISSION DES RÉSULTATS DES MESURES DE NIVEAUX SONORES

Les résultats des mesures réalisées en application de l'article 9.2.6 sont tenus à la disposition permanente de l'inspection des installations classées pendant une durée de 10 ans et lui sont adressés sur simple demande de sa part.

Les résultats de la première mesure sont transmis à l'inspection des installations classées dès réception du rapport de contrôle par l'exploitant.

CHAPITRE 9.4 BILANS PÉRIODIQUES

ARTICLE 9.4.1. SUIVI ANNUEL D'EXPLOITATION

Un plan orienté et réalisé à une échelle adaptée à sa superficie doit être dressé chaque année. Il est versé au registre d'exploitation de la carrière et fait apparaître notamment :

- les limites du périmètre sur lequel porte le droit d'exploitation, ses abords dans un rayon de 50 mètres, les noms des parcelles cadastrales concernées ainsi que le bornage,
- les bords de la fouille,
- les surfaces défrichées, décapées, en cours d'exploitation, en cours de remise en état et remises en état,
- l'emprise des infrastructures (installations de traitement et de lavage des matériaux, voies d'accès, ouvrages et équipements connexes...), des stocks de matériaux et des terres de découvertes,
- les éventuels piézomètres, cours d'eau et fossés limitrophes de la carrière,
- les courbes de niveau ou cotes d'altitude des points significatifs,
- la position des fronts,
- la position des ouvrages dont l'intégrité conditionne le respect de la sécurité et de la salubrité publiques.

Les surfaces S1, S2 et I. des différentes zones (exploitées, en cours d'exploitation, remise en état, en eau...) sont consignées dans une annexe à ce plan. Les écarts par rapport au schéma prévisionnel d'exploitation et de remise en état produit en vue de la détermination des garanties financières sont mentionnés et explicités.

Un rapport annuel d'exploitation présentant les quantités extraites, les volumes d'eau prélevés, la synthèse des contrôles périodiques effectués dans l'année (bruit, poussières, eau...), les accidents et tous les faits marquants de l'exploitation est annexé au plan sus-nommé.

Ce plan et ses annexes sont transmis chaque année avant le 1^{er} février à l'inspection des installations classées.

Un exemplaire de ce plan est conservé sur l'emprise de la carrière et tenu à la disposition de l'inspection des installations classées.

ARTICLE 9.4.2. DÉCLARATION ANNUELLE DES ÉMISSIONS POLLUANTES ET DES DÉCHETS

L'exploitant est tenu de se conformer aux prescriptions de l'arrêté du 31 janvier 2008 relatif au registre et à la déclaration annuelle des émissions polluantes et des déchets.

ARTICLE 9.4.3. SUIVI FAUNE-FLORE

Sans objet.

TITRE 10 ÉCHÉANCES

Sans objet.

TITRE 11 ARTICLES D'EXÉCUTION

Notification

Le présent arrêté sera notifié au pétitionnaire par voie postale avec accusé de réception.

Copies seront adressées à M. le Maire d'Angé, à M. le Directeur Régional de l'Environnement et de l'Aménagement et du Logement de la région Centre et aux mairies et services de l'état consultés lors de la procédure d'instruction.

Le présent arrêté sera affiché à la mairie d'Angé pendant une durée d'un mois. Le procès-verbal de l'accomplissement de cette formalité sera dressé par les soins du Maire et transmis au Préfet de Loir-et-Cher.

Il sera également affiché en permanence de façon visible dans l'établissement par le bénéficiaire de la présente autorisation.

Un avis sera inséré, par les soins du Préfet de Loir-et-Cher et aux frais de l'exploitant, dans deux journaux locaux ou régionaux diffusés dans tout le département.

CHAPITRE 11.1 Sanctions

Les infractions ou l'inobservation des conditions légales fixées par le présent arrêté entraîneront l'application des sanctions pénales et administratives prévues par le titre 1^{er} du livre V du Code de l'Environnement.

CHAPITRE 11.2 Exécution

Madame la Secrétaire Générale de la Préfecture de Loir-et-Cher, M. le Maire d'Angé, M. le Directeur Régional de l'Environnement et de l'Aménagement et du Logement de la région Centre, et tout agent de la force publique sont chargés, chacun en ce qui le concerne, de l'exécution du présent arrêté.

Blois, le 20 DEC 2012

Pour le Préfet et par délégation,
La Secrétaire Générale,

Maryse MORACCHINI



ANNEXES

Annexe 1 : Plan cadastral / parcellaire


Annexe 2 : Plan de phasage

Annexe 3 : Plan de remise en état

Annexe 4 : Plan de localisation des points de surveillance des eaux souterraines (piézomètres).

Annexe 5 : Plan de localisation des mesures des niveaux sonores

Le Préfet,
Pour le Préfet et par délégation
La Secrétaire Générale,



ANNEXE 1

Maryse MORACCHINI

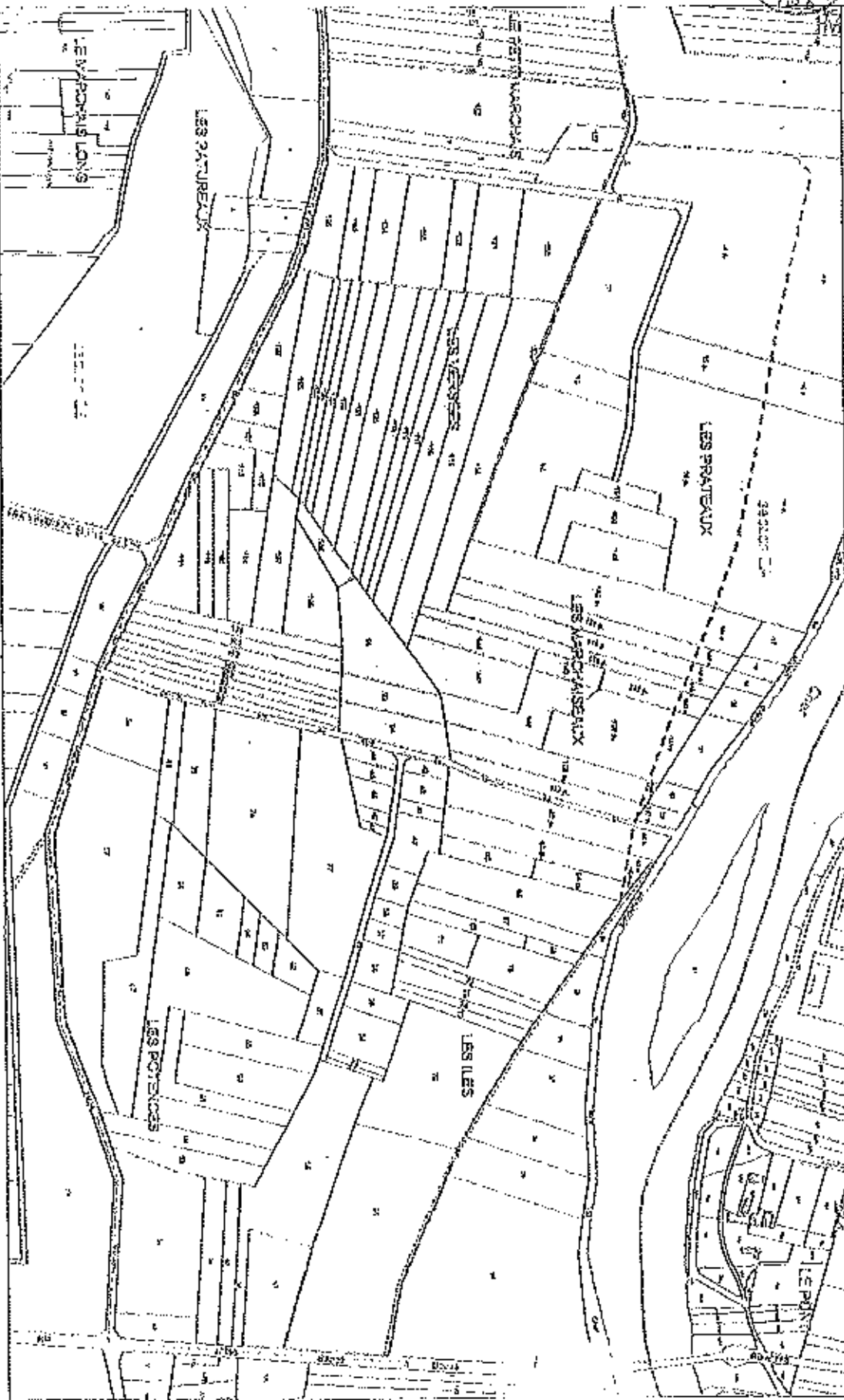
Ingénierie
grammiers



5, Boulevard de la République - 30000 Nîmes
Tél : 04 67 22 22 42 - Fax : 04 67 44 57 41

Commune d'ANGÉ (41)
Carrère "Les Potences"
Projet de renouvellement et d'extension de carrère

Plan parcellaire



LEGENDE :

- Plot de la carrère après extension
- Carrère existante en renouvellement
- Carrère existante
- Parcelles existantes
- Parcelles de réserve
- Parcelles à l'usage de la commune
- Parcelles de réserve
- Parcelles de réserve

GEORGES

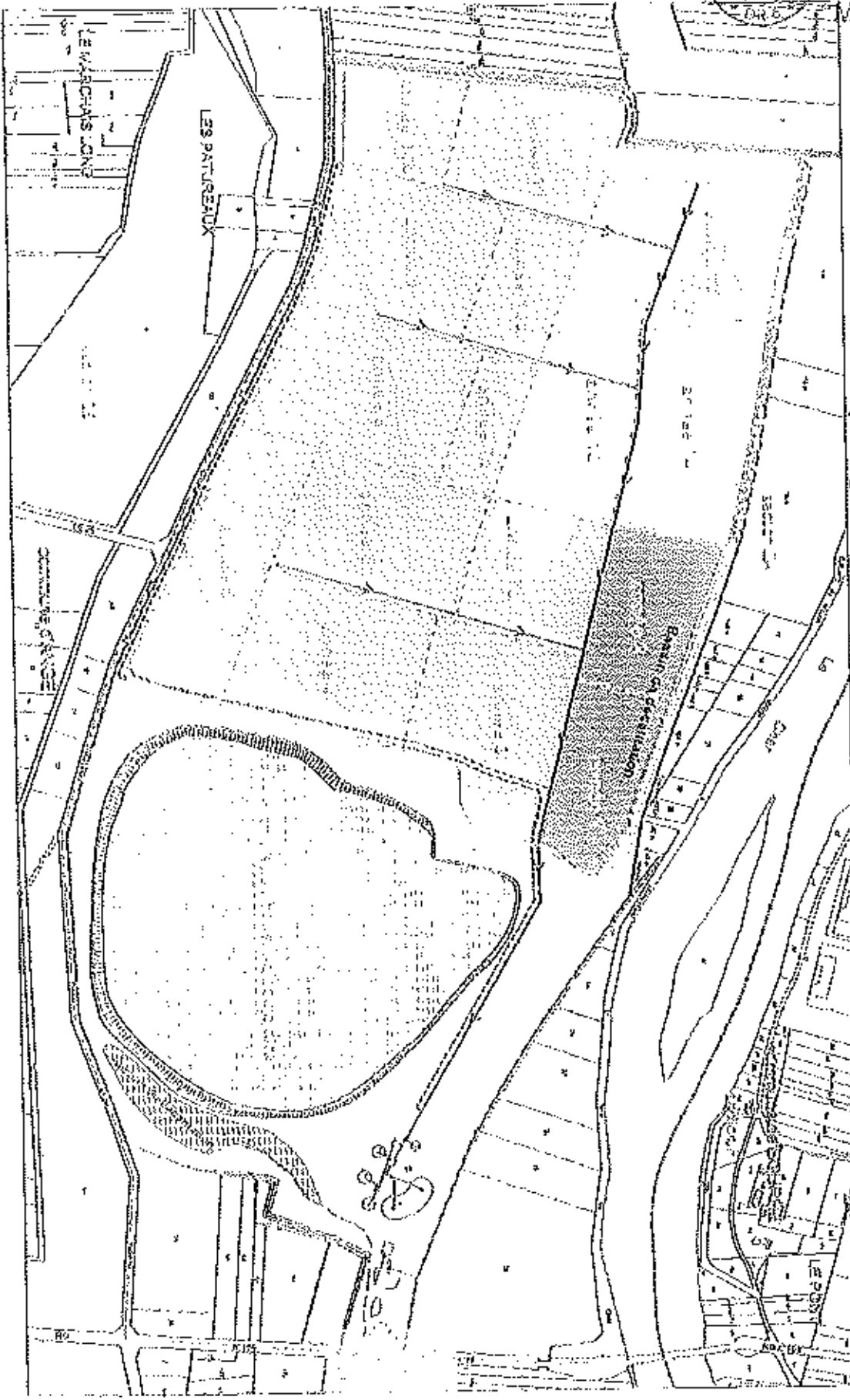
0 m échelle : 1/5 000



Vu pour être annexé à mon arrêté
 du : **20 DEC 2012**
 Pour le Préfet délégué à la délégation,
 Le Secrétaire Générale,
 [Signature]

ANNEXE 2

Maryse MORACCHINI



**Société Générale
 Granitiers**
 Le Granitier - 87 rue Saint-Genès - 63000 Clermont-Ferrand
 Tél : 04 77 23 23 40 - Fax : 04 77 23 23 41

**Commune d'ANGE (41)
 Carrière "Les Potences"**
 Projet de renouvellement et d'extension de carrières
 Plan de passage

LEGENDE :

- limite de commune
- limite de section
- emplacement de la carrière après extension
- zone exploitée
- zone bâties existantes

SYMBOLIQUE :

- Carrière
- Assis sur l'ancien
- Zone à créer

0 m Echelle : 1/5 000 200 m



Figérienne granulats
La Ballastière - 37 100 Saint-Pierre des Corps
Tél : 02 47 32 23 40 - Fax : 02 47 41 87 41

Situation des points de mesures de bruit

- L1 Point de mesure en limite de site
- B1 Point de mesure en ZER
- ▭ Emprise de la carrière

Ech. 1/12 500

Fond de plan IGN (2022 O4E - 2023 O4E)

0 50 100 200 300 m

IGN 2022 O4E - 2023 O4E