



## PRÉFÈTE DU CHER

**DIRECTION DÉPARTEMENTALE  
DE LA COHESION SOCIALE  
ET DE LA PROTECTION DES POPULATIONS  
PÔLE DE LA PROTECTION DES POPULATIONS**

Service de la Santé, de la Protection Animale  
et de l'Environnement  
Unité Protection de l'Environnement  
Installation classée soumise à autorisation n° 20140069

Pétitionnaire :

**EURL ENTREPRISE YVES BOUDOT**

### **Arrêté préfectoral n°2015-DDCSPP-215**

**autorisant l'EURL ENTREPRISE YVES BOUDOT à exploiter une carrière de calcaire et deux unités de traitement - concassage-criblage - située aux lieux-dits « La Grande Pièce » et Chanterenne », sur le territoire des communes de VORNAY et de DUN SUR AURON.**

La Préfète du Cher,

Chevalier de la Légion d'Honneur,

Vu le code de l'environnement ;

Vu le code minier ;

Vu la nomenclature des installations classées ;

Vu le titre II du livre V du code du patrimoine relatif à l'archéologie préventive ;

Vu l'arrêté modifié du 22 septembre 1994 relatif aux exploitations de carrières et aux installations de premier traitement des matériaux de carrières ;

Vu l'arrêté du 19 avril 2010 relatif à la gestion des déchets des industries extractives ;

Vu l'arrêté ministériel du 31 juillet 2012 relatif aux modalités de constitutions de garanties financières prévues aux articles R.516-1 et suivants du code de l'environnement ;

Vu l'arrêté du 9 février 2004 relatif à la détermination du montant des garanties financières de remise en état des carrières prévues par la législation des installations classées ;

Vu l'arrêté préfectoral n° 200.1.0199 du 7 mars 2000 approuvant le schéma départemental des carrières ;

Vu la demande en date du 29 mai 2012, jugée recevable le 23 septembre 2013, présentée par la l'EURL ENTREPRISE YVES BOUDOT dont le siège social est situé ZA des Grivelles 18600 SANCOINS en vue d'obtenir l'autorisation d'exploiter une carrière d'une capacité maximale de 300 000t/an, une installation de transit de matériaux minéraux d'une superficie de 18 700 m<sup>2</sup> et une installation de traitement de matériaux d'une capacité maximale de 624,40 kW/h sur le territoire des communes de VORNAY et DUN SUR AURON au lieudits « La Grande Pièce » et « Chanterenne » ;

Vu le dossier déposé à l'appui de sa demande ;

Vu l'avis de l'autorité environnementale sur le dossier en date du 18 décembre 2013 ;

Vu la décision n° E13000393/45 du 18 novembre 2013 du président du tribunal administratif d'Orléans portant désignation du commissaire-enquêteur ;

Vu l'arrêté préfectoral n° 2013.DDCSPP.195 du 4 décembre 2013 ordonnant l'organisation d'une enquête publique pour une durée d'un mois du 15 janvier 2014 inclus au 15 février 2014 inclus sur le territoire des communes de VORNAY, DUN SUR AURON, ANNOIX, SAINT DENIS DE PALIN, BUSSY, OSMERY et JUSSY CHAMPAGNE ;  
Vu l'accomplissement des formalités d'affichage de l'avis au public réalisé dans ces communes ;

Vu la publication des 11/12/2013, 12/12/2013, 16/12/2013 et 15/01/2014 de cet avis dans deux journaux locaux ;

Vu le registre d'enquête et l'avis du commissaire enquêteur ;

Vu le mémoire en réponse de l'exploitant aux observations formulées au cours de l'enquête publique du 3 mars 2014 ;

Vu les avis émis par les conseils municipaux des communes de VORNAY, DUN SUR AURON, SAINT DENIS DE PALIN, BUSSY, OSMERY et JUSSY CHAMPAGNE ;

Vu le dossier complémentaire de demande de modification des conditions d'exploitation du 11 mai 2015 ;

Vu l'avis de l'autorité environnementale sur le dossier en date du 16 juillet 2015 ;

Vu la décision n° E15000090/45 du 9 juillet 2015 du président du tribunal administratif d'Orléans portant désignation du commissaire-enquêteur ;

Vu l'arrêté préfectoral n° 2015.DDCSPP.127 du 30 juin 2015 ordonnant l'organisation d'une enquête publique complémentaire pour une durée d'un mois du 1<sup>er</sup> septembre 2015 inclus au 1<sup>er</sup> octobre 2015 inclus sur le territoire des communes de VORNAY, DUN SUR AURON, ANNOIX, SAINT DENIS DE PALIN, BUSSY, OSMERY et JUSSY CHAMPAGNE ;

Vu l'accomplissement des formalités d'affichage réalisé dans ces communes de l'avis au public ;

Vu la publication des 14/08/2015, 07/09/2015, 06/08/2015, 03/09/2015 de cet avis dans deux journaux locaux ;

Vu le registre d'enquête et l'avis du commissaire enquêteur ;

Vu le mémoire en réponse de l'exploitant aux observations formulées au cours de l'enquête publique du 22 octobre 2015 ;

Vu les avis émis par les conseils municipaux des communes de VORNAY, DUN SUR AURON, SAINT DENIS DE PALIN, BUSSY, OSMERY, ANNOIX et JUSSY CHAMPAGNE ;

Vu les avis exprimés par les différents services et organismes consultés ;

Vu l'arrêté de prescriptions archéologiques pris par le préfet de région en date du 24 juillet 2015 ;

Vu le rapport et les propositions du 30 novembre 2015 de l'inspection des installations classées ;

Vu l'avis du conseil départemental de la nature, des paysages et des sites - formation carrières émis lors de sa réunion du 18 décembre 2015 au cours de laquelle le demandeur a été entendu ;

Vu le projet d'arrêté porté le 18 décembre 2015 à la connaissance du demandeur qui n'a formulé aucune remarque dans le délai imparti ;

Considérant que l'activité projetée relève du régime de l'autorisation au titre de la législation des installations classées et est répertoriée aux rubriques 2510 et 2515 de la nomenclature des installations classées ;

Considérant que la demande d'autorisation a été instruite suivant les dispositions du titre 1<sup>er</sup> du livre V de la partie réglementaire du code de l'environnement ;

Considérant que le projet est compatible avec le schéma départemental des carrières du département du Cher ;

Considérant les craintes relatives aux effets de l'augmentation de la circulation routière exprimées par le voisinage, au cours de la première enquête publique ;

Considérant les aménagements routiers proposés par l'exploitant dans son dossier complémentaire ;

Considérant les mesures périodiques de taux d'empoussièrement et de bruit prescrites dans le présent arrêté ;

Considérant que des garanties financières doivent être constituées afin de permettre le réaménagement de la carrière en cas de défaillance ou disparition juridique de l'exploitant ;

Considérant qu'en application des dispositions de l'article L. 512-1 du code de l'environnement, l'autorisation ne peut être accordée que si les dangers ou inconvénients peuvent être prévenus par des mesures que spécifie l'arrêté préfectoral ;

Considérant que les conditions d'aménagement et d'exploitation fixées par l'arrêté préfectoral d'autorisation doivent tenir compte, d'une part, de l'efficacité des techniques disponibles et de leur économie, d'autre part de la qualité, de la vocation et de l'utilisation des milieux environnants, ainsi que de la gestion équilibrée de la ressource en eau ;

Considérant que le projet d'arrêté a été soumis à l'exploitant et que celui-ci n'a formulé aucune observation dans le délai imparti ;

Considérant que les conditions légales de délivrance de l'autorisation sont réunies ;

Sur proposition du Directeur départemental de la Cohésion sociale et de la Protection des Populations,

#### ARRÊTE :

---

### TITRE 1 - PORTEE DE L'AUTORISATION ET CONDITIONS GENERALES

---

#### CHAPITRE 1.1 BENEFICIAIRE ET PORTEE DE L'AUTORISATION

##### ARTICLE 1.1.1. EXPLOITANT TITULAIRE DE L'AUTORISATION

L'EURL ENTREPRISE YVES BOUDOT dont le siège social est situé ZA des Grivelles à SANCOINS 18600 est autorisée, sous réserve du respect des prescriptions annexées au présent arrêté, à exploiter sur le territoire des communes de VORNAY et DUN SUR AURON, aux lieux-dits « La Grande Pièce » et « Chanterenne », les installations détaillées dans les articles suivants.

Des prescriptions archéologiques ont été édictées par le préfet de région en application du titre II du livre V du code du patrimoine relatif à l'archéologie, la réalisation des travaux est subordonnée à l'accomplissement préalable de ces prescriptions.

#### CHAPITRE 1.2 NATURE DES INSTALLATIONS

##### ARTICLE 1.2.1. LISTE DES INSTALLATIONS CONCERNEES PAR UNE RUBRIQUE DE LA NOMENCLATURE DES INSTALLATIONS CLASSEES

Rubrique	Alinéa	Régime	Libellé de la rubrique (activité)	Nature de l'installation	Volume autorisé	Redevance
2510	1	A	Exploitation de carrières, à l'exception de celles visées aux points 5 et 6		300 000 tonnes/an	4

Rubrique	Alinéa	Régime	Libellé de la rubrique (activité)	Nature de l'installation	Volume autorisé	Redevance
2515	1a	A	Installations de broyage, concassage, criblage, ensachage, pulvérisation, nettoyage, tamisage, mélange de pierres, cailloux, minerais et autres produits minéraux naturels ou artificiels ou de déchets non dangereux inertes, autres que celles visées par d'autres rubriques et par la sous-rubrique 2515-2. La puissance installée des installations, étant : supérieure à 550 kW ;	1 installation fixe et 1 installation mobile	624,40 kW	1

A (Autorisation)

Volume autorisé : éléments caractérisant la consistance, le rythme de fonctionnement, le volume des installations ou les capacités maximales autorisées

#### ARTICLE 1.2.2. SITUATION DE L'ETABLISSEMENT

L'emprise autorisée est d'une superficie totale de 439 304 m<sup>2</sup> pour une surface exploitable de 359 000 m<sup>2</sup> et concerne les parcelles suivantes par référence au plan cadastral annexé au présent arrêté (Annexe 1) (toute modification de dénomination des parcelles concernées devra être déclarée à l'inspection des installations classées).

Communes	Lieux dits	Section	Parcelles	Situation administrative	Superficie autorisée	Superficie exploitée
VORNAY	La Grande Pièce et Chanterenne	ZO	5 pp	Autorisée par le présent arrêté préfectoral	86 659 m <sup>2</sup>	
		ZO	6 en totalité		264 483 m <sup>2</sup>	
		ZO	7 pp		13 674 m <sup>2</sup>	
		ZP	7 pp		37 889 m <sup>2</sup>	
Chemin rural n° 15	pp	1 771 m <sup>2</sup>				
DUN SUR AURON	La Grande Pièce et Chanterenne	ZW	7 en totalité		34 828 m <sup>2</sup>	
<b>Superficie totale de la demande</b>					<b>439 304 m<sup>2</sup></b>	<b>359 000 m<sup>2</sup></b>

pp : pour partie

Le centre de la carrière a pour coordonnées (système Lambert II étendu) X= 620 124m et Y= 2 216 593 m

#### ARTICLE 1.2.3. MATERIAUX EXTRAITS ET QUANTITES AUTORISEES

Le matériau extrait est du calcaire.

La quantité maximale de matériaux extraits de la carrière est de 300 000 tonnes/an avec une moyenne de 250 000 tonnes/an.

La quantité maximale traitée dans les installations de traitement est de 300 000 tonnes/an.

#### ARTICLE 1.2.4. NOMENCLATURE LOI SUR L'EAU

Pour mémoire, l'installation est visée par les rubriques suivantes de la nomenclature eau suivantes:

Rubrique	Régime	Libellé de la rubrique (opération)	Nature de l'installation	Critère de classement
----------	--------	------------------------------------	--------------------------	-----------------------

1.1.1.0	D	Sondage, forage, y compris les essais de pompage, création de puits ou d'ouvrage souterrain, non destiné à un usage domestique, exécuté en vue de la recherche ou de la surveillance d'eaux souterraines ou en vue d'effectuer un prélèvement temporaire ou permanent dans les eaux souterraines, y compris dans les nappes d'accompagnement de cours d'eau	PIEZOMETRE	Sans seuil
---------	---	---	------------	------------

D : Déclaration

### CHAPITRE 1.3 CONFORMITE AU DOSSIER DE DEMANDE D'AUTORISATION

Les installations et leurs annexes, objet du présent arrêté, sont disposées, aménagées et exploitées conformément aux plans et données techniques contenus dans les différents dossiers déposés par l'exploitant. En tout état de cause, elles respectent par ailleurs les dispositions du présent arrêté, des arrêtés complémentaires et les réglementations autres en vigueur.

### CHAPITRE 1.4 DUREE DE L'AUTORISATION

#### ARTICLE 1.4.1. DUREE DE L'AUTORISATION

La présente autorisation cesse de produire effet si l'installation n'a pas été mise en service dans un délai de trois ans ou n'a pas été exploitée durant deux années consécutives, sauf cas de force majeure.

L'autorisation d'exploiter est accordée pour une durée de 30 années à compter de la date de notification du présent arrêté. Cette durée inclut la phase finale de remise en état du site.

Le cas échéant, la durée de validité de l'autorisation peut être prolongée à concurrence du délai d'exécution des prescriptions archéologiques édictées par le préfet de région en application du titre II du livre V du code du patrimoine relatif à l'archéologie préventive.

### CHAPITRE 1.5 DISTANCES DE SECURITE

Les bords des excavations des carrières à ciel ouvert sont tenus à une distance horizontale d'au moins 10 m des limites du périmètre autorisé ainsi que de l'emprise des éléments de la surface dont l'intégrité conditionne le respect de la sécurité et de la salubrité publiques.

De plus, l'exploitation du gisement à son niveau le plus bas est arrêté, à compter du bord supérieur de la fouille, à une distance horizontale telle que la stabilité des terrains voisins ne soit pas compromise. Cette distance prend en compte la hauteur totale de l'excavation, la nature et l'épaisseur des différentes couches présentes sur toute la hauteur.

### CHAPITRE 1.6 GARANTIES FINANCIERES

#### ARTICLE 1.6.1. OBJET DES GARANTIES FINANCIERES

Les garanties financières définies dans le présent arrêté s'appliquent pour les activités d'extraction de matériaux (carrière) visées à l'Article 1.2.1. de manière à permettre, en cas de défaillance ou de disparition juridique de l'exploitant, la prise en charge des frais occasionnés par les travaux permettant la remise en état du site après exploitation.

#### ARTICLE 1.6.2. MONTANT DES GARANTIES FINANCIERES

Le montant de référence des garanties financières est établi conformément aux dispositions de l'annexe de l'arrêté ministériel du 9 février 2004 relatif à la détermination du montant des garanties financières de remise en état des carrières prévues par la législation sur les installations classées.

L'exploitation est menée en 6 périodes quinquennales.

A chaque période correspond un montant de référence de garanties financières permettant la remise en état maximale au sein de cette période (ce montant inclus la TVA).

Périodes	S1 (C1 = 15 555 €/ ha)	S2 (C2 = 34 070 €/ ha)	S3 (C3 = 17 775 €/m)	TOTAL en € TTC
1	3,120	2,870	0,950	178 418,26
2	3,220	4,755	0,713	245 724,41
3	3,220	4,990	0,713	254 477,52
4	3,220	4,990	0,713	254 477,52
5	3,110	4,990	0,690	252 159,95
6	3,100	4,520	0,450	229 819,83

S1 (en ha) : Somme de la surface de l'emprise des infrastructures au sein de la surface autorisée et de la valeur maximale atteinte au cours de la période considérée par les surfaces défrichées diminuées de la valeur maximale des surfaces en chantier (découvertes et en exploitation) soumises à défrichement.

S2 (en ha) : Valeur maximale atteinte au cours de la période considérée par la somme des surfaces découvertes et des surfaces en exploitation diminuée des surfaces remises en état

S3 (en ha) : Valeur maximale atteinte au cours de la période considérée par la surface résultant du produit du linéaire du périmètre d'extraction par la profondeur moyenne diminuée des surfaces remises en état

L'indice TP01 utilisé pour le calcul du montant de référence est celui en vigueur au 01/04/2015, soit 102,80.

Les superficies indiquées correspondent aux valeurs maximales atteintes au cours de la période considérée.

#### ARTICLE 1.6.3. ETABLISSEMENT DES GARANTIES FINANCIERES

Avant la mise en activité de l'installation, dans les conditions prévues par le présent arrêté, l'exploitant adresse au Préfet :

- le document attestant la constitution des garanties financières établie dans les formes prévues par l'arrêté ministériel du 31 juillet 2012, relatif aux modalités de constitution de garanties financières prévues aux articles R. 516-1 et suivants du code de l'environnement ;
- la valeur datée du dernier indice public TP01.

#### ARTICLE 1.6.4. RENOUVELLEMENT DES GARANTIES FINANCIERES

Le renouvellement des garanties financières doit intervenir au moins six mois avant la date d'échéance du document prévu à l'article 1.6.3.

Pour attester du renouvellement des garanties financières, l'exploitant adresse au Préfet, au moins trois mois avant la date d'échéance, un nouveau document dans les formes prévues par l'arrêté ministériel du 31 juillet 2012, relatif aux modalités de constitution de garanties financières prévues aux articles R. 516-1 et suivants du code de l'environnement .

La date d'expiration de la garantie ne peut pas être fixée moins de deux années après la date d'effet de cette garantie.

#### ARTICLE 1.6.5. ACTUALISATION DES GARANTIES FINANCIERES

L'exploitant est tenu d'actualiser le montant des garanties financières et en atteste auprès du Préfet dans les cas suivants :

- tous les cinq ans au prorata de la variation de l'indice publié TP 01 ;
- sur une période au plus égale à cinq ans, lorsqu'il y a une augmentation supérieure à 15 (quinze)% de l'indice TP01, et ce dans les six mois qui suivent ces variations.

#### **ARTICLE 1.6.6. REVISION DU MONTANT DES GARANTIES FINANCIERES**

Le montant des garanties financières pourra être révisé lors de toute modification des conditions d'exploitation telles que définies au du présent arrêté.

De plus, toute modification de l'exploitation conduisant à une augmentation du coût de remise en état de la carrière, nécessite une augmentation du montant des garanties financières

#### **ARTICLE 1.6.7. ABSENCE DE GARANTIES FINANCIERES**

Outre les sanctions rappelées à l'article L. 516-1 du code de l'environnement, l'absence de garanties financières peut entraîner la suspension du fonctionnement des installations classées visées au présent arrêté, après mise en œuvre des modalités prévues à l'article L. 514-1 de ce code. Conformément à l'article L. 514-3 du même code, pendant la durée de la suspension, l'exploitant est tenu d'assurer à son personnel le paiement des salaires indemnités et rémunérations de toute nature auxquels il avait droit jusqu'alors.

#### **ARTICLE 1.6.8. APPEL DES GARANTIES FINANCIERES**

Le préfet peut faire appel aux garanties financières :

- soit en cas de non exécution par l'exploitant des opérations mentionnées au IV de l'article R512-6 et après intervention des mesures prévues au I de l'article L171-8 ;
- soit en cas d'ouverture ou de prononcé d'une procédure de liquidation judiciaire à l'égard de l'exploitant ;
- soit en cas de disparition de l'exploitant personne morale par suite de sa liquidation amiable ou de décès de l'exploitant personne physique.

#### **ARTICLE 1.6.9. LEVEE DE L'OBLIGATION DE GARANTIES FINANCIERES**

L'obligation de garanties financières est levée à la cessation d'exploitation des installations nécessitant la mise en place des garanties financières, et après que les travaux couverts par les garanties financières aient été normalement réalisés.

Ce retour à une situation normale est constaté, dans le cadre de la procédure de cessation d'activité prévue à l'article R. 512-39-1 du code de l'environnement, par l'inspecteur des installations classées qui établit un procès-verbal de récolement.

L'obligation de garanties financières est levée par arrêté préfectoral.

### **CHAPITRE 1.7 MODIFICATIONS - CESSATION D'ACTIVITE -RENOUVELLEMENT**

#### **ARTICLE 1.7.1. PORTER A CONNAISSANCE**

Toute modification apportée par le demandeur aux installations, à leur mode d'utilisation ou à leur voisinage, et de nature à entraîner un changement notable des éléments du dossier de demande d'autorisation, est portée avant sa réalisation à la connaissance du Préfet avec tous les éléments d'appréciation.

#### **ARTICLE 1.7.2. MISE A JOUR DES ETUDES D'IMPACT ET DE DANGERS**

Les études d'impact et de dangers sont actualisées à l'occasion de toute modification importante soumise ou non à une procédure d'autorisation. Ces compléments sont systématiquement communiqués au Préfet qui pourra demander une analyse critique d'éléments du dossier justifiant des vérifications particulières, effectuée par un organisme extérieur expert dont le choix est soumis à son approbation. Tous les frais engagés à cette occasion sont supportés par l'exploitant.

#### **ARTICLE 1.7.3. EQUIPEMENTS ABANDONNES**

Les équipements abandonnés ne doivent pas être maintenus dans les installations. Toutefois, lorsque leur enlèvement est incompatible avec les conditions immédiates d'exploitation, des dispositions matérielles interdiront leur réutilisation afin de garantir leur mise en sécurité et la prévention des accidents.

#### **ARTICLE 1.7.4. TRANSFERT SUR UN AUTRE EMPLACEMENT**

Tout transfert sur un autre emplacement des installations visées sous l'Article 1.2.1. du présent arrêté nécessite une nouvelle demande d'autorisation ou déclaration.

#### **ARTICLE 1.7.5. CHANGEMENT D'EXPLOITANT**

Le changement d'exploitant des installations visées au présent arrêté est soumis à autorisation préfectorale préalable.

La demande d'autorisation de changement d'exploitant adressée au préfet comporte :

- les documents établissant les capacités techniques et financières du nouvel exploitant,
- les documents attestant du fait que le nouvel exploitant est propriétaire des terrains sur lequel se situe l'installation ou qu'il a obtenu l'accord du ou des propriétaires de ceux-ci,
- les modalités envisagées pour la constitution des garanties financières, notamment leur nature, leur montant et les délais de leur constitution ainsi que l'engagement de constituer ces garanties dès la notification de l'arrêté de changement d'exploitant.

Les garanties financières délivrées au profit du nouvel exploitant doivent alors être transmises sans délai dès la notification de l'arrêté de changement d'exploitant. .

La demande d'autorisation est instruite selon les formes prévues à l'article R. 512-31 du code de l'environnement, dans les trois mois suivant sa réception. Il n'existe pas d'autorisation implicite.

#### **ARTICLE 1.7.6. CESSATION D'ACTIVITE – RENOUELEMENT - EXTENSION**

L'extraction de matériaux commercialisables ne doit plus être réalisée un an avant l'échéance de l'autorisation.

La remise en état du site doit être achevée six mois avant l'échéance de l'autorisation.

En cas de demande de renouvellement et/ou extension, le dossier complet et recevable doit être déposé en Préfecture 18 mois, avant l'échéance de l'autorisation.

Sans préjudice des dispositions de l'article R. 512-39-1 du code de l'environnement, et pour l'application de l'article R. 512-39-3, l'état dans lequel doit être remis le site est détaillé au CHAPITRE 2.4 et l'usage à prendre en compte est le suivant :

- réhabilitation en vue de permettre l'implantation d'activités agricoles.

Lorsqu'une installation classée est mise à l'arrêt définitif, l'exploitant notifie au préfet la date de cet arrêt six mois au moins avant celui-ci.

La notification prévue ci-dessus indique les mesures prises ou prévues pour assurer, dès l'arrêt de l'exploitation, la mise en sécurité du site. Ces mesures comportent notamment :

- l'évacuation ou l'élimination des produits dangereux, et, pour les installations autres que les installations de stockage de déchets, celle des déchets présents sur le site ;
- des interdictions ou limitations d'accès au site ;
- la suppression des risques d'incendie et d'explosion ;
- la surveillance des effets de l'installation sur son environnement.

En outre, l'exploitant doit placer le site de l'installation dans un état tel qu'il ne puisse porter atteinte aux intérêts mentionnés à l'article L. 511-1.

### **CHAPITRE 1.8 RESPECT DES AUTRES LEGISLATIONS ET REGLEMENTATIONS**

Les dispositions de cet arrêté préfectoral sont prises sans préjudice des autres législations et réglementations applicables, et notamment le code minier, le code civil, le code de l'urbanisme, le code du travail, le code du patrimoine et le code général des collectivités territoriales, la réglementation sur les équipements sous pression.

Les droits des tiers sont et demeurent expressément réservés.

La présente autorisation ne vaut pas permis de construire.

L'autorisation d'exploiter la carrière n'a d'effet utile que dans la limite des droits de propriété de l'exploitant et des contrats de forage dont il est titulaire.



---

## TITRE 2 – GESTION DE L'ETABLISSEMENT

---

### CHAPITRE 2.1 EXPLOITATION DES INSTALLATIONS

#### ARTICLE 2.1.1. OBJECTIFS GENERAUX

L'exploitant prend toutes les dispositions nécessaires dans la conception, l'aménagement, l'entretien et l'exploitation des installations pour :

- limiter la consommation d'eau et limiter les émissions de polluants dans l'environnement ;
- la gestion des effluents et déchets en fonction de leurs caractéristiques, ainsi que la réduction des quantités rejetées ;
- prévenir en toutes circonstances, l'émission, la dissémination ou le déversement, chroniques ou accidentels, directs ou indirects, de matières ou substances qui peuvent présenter des dangers ou inconvénients soit pour la commodité du voisinage, soit pour la santé, la sécurité, la salubrité publique, soit pour l'agriculture, soit pour la protection de la nature de l'environnement et des paysages, soit pour l'utilisation rationnelle de l'énergie, soit pour la conservation des sites et des monuments ainsi que des éléments du patrimoine archéologique.

L'extraction des matériaux et les opérations de remise en état du site doivent, à tout moment :

- garantir la sécurité du public et du personnel et la salubrité des lieux,
- préserver la qualité des eaux superficielles et souterraines, ainsi que limiter les incidences de l'activité sur leur écoulement,
- respecter les éventuelles servitudes existantes.

L'exploitant prend toutes les dispositions nécessaires dans la conduite de l'exploitation pour limiter les risques de pollution des eaux, de l'air ou des sols et de nuisance par le bruit et les vibrations et l'impact visuel.

#### ARTICLE 2.1.2. CONSIGNES D'EXPLOITATION

L'exploitant établit des consignes d'exploitation pour l'ensemble des installations comportant explicitement les vérifications à effectuer, en conditions d'exploitation normale, en périodes de démarrage, de dysfonctionnement ou d'arrêt momentané de façon à permettre en toute circonstance le respect des dispositions du présent arrêté.

#### ARTICLE 2.1.3. SURVEILLANCE

L'exploitation de chaque installation doit se faire sous la surveillance d'une personne nommément désignée par l'exploitant et formée en conséquence.

### CHAPITRE 2.2 AMENAGEMENTS PRELIMINAIRES

#### ARTICLE 2.2.1. INFORMATION DES TIERS

Avant le début de l'exploitation, l'exploitant est tenu de mettre en place sur chacune des voies d'accès au chantier, des panneaux indiquant, en caractères apparents, son identité, la référence de l'autorisation préfectorale, l'objet des travaux et l'adresse de la mairie où le plan de remise en état du site peut être consulté.

#### ARTICLE 2.2.2. BORNAGE

Préalablement à la mise en exploitation, l'exploitant est tenu de placer :

- des bornes en tous les points nécessaires pour déterminer le périmètre de l'autorisation,
- le cas échéant, des bornes de nivellement.

Ces bornes devront toujours être dégagées et demeurer en place jusqu'à l'achèvement des travaux d'exploitation et de remise en état du site.

#### ARTICLE 2.2.3. AMENAGEMENTS ROUTIERS.

Les accès à la carrière sont réalisés préalablement au début d'exploitation en particulier :

- La voie privée de Chanterenne dont la réalisation ne constitue pas un obstacle au libre écoulement des eaux,
- Les travaux de mise en conformité du chemin départemental de Chanterenne et de la RD 2076 conformément aux demandes du conseil départemental et aux schémas joints au dossier de l'exploitant,
- Un aménagement sécuritaire (tourne à gauche borduré) pour les véhicules en provenance de la direction de Bourges et se dirigeant vers la carrière.

La réalisation de ces travaux est préalable à toute évacuation de matériaux de la carrière hormis l'évacuation de ceux nécessaires à la réalisation de ces aménagements, sous réserve des termes de la convention entre le conseil départemental du Cher et l'adjudicataire des travaux.

Une convention tripartite fixant les modalités de financement, de réalisation et d'entretien ultérieur des aménagements projetés est établie entre le pétitionnaire, la commune de Dun sur Auron et le conseil départemental du Cher.

#### **ARTICLE 2.2.4. EAU DE RUISSELLEMENT**

Lorsqu'il existe un risque pour les intérêts visés à l'article L. 211-1 du Titre 1<sup>er</sup>, Livre II du code de l'environnement, un réseau de dérivation empêchant les eaux de ruissellement d'atteindre la zone en exploitation est mis en place à la périphérie de cette zone.

L'exploitation est protégée par un fossé latéral qui se déverse dans l'Airain. Ce fossé recueille les eaux du bassin versant, susceptibles de recueillir les épandages d'engrais et de produits phytosanitaires indépendants de l'exploitation, afin de ne pas altérer la nappe sous jacente.

Les autres eaux de ruissellement sont collectées et s'infiltrent au niveau du fond de fouille.

### **CHAPITRE 2.3 CONDUITE DE L'EXTRACTION**

#### **ARTICLE 2.3.1. DEBOISEMENT, DEFRICHAGE ET PLANTATIONS COMPENSATOIRES**

Sans préjudice de la législation en vigueur, le déboisement et le défrichage éventuels des terrains sont réalisés progressivement, par phases correspondant aux besoins de l'exploitation.

#### **ARTICLE 2.3.2. DECAPAGE DES TERRAINS**

Aucune extraction ne doit avoir lieu sans décapage préalable de la zone concernée.

Le décapage des terrains est limité aux besoins des travaux d'exploitation soit au maximum 82 500 m<sup>2</sup>.

Le décapage est effectué de manière sélective, de façon à ne pas mêler les terres végétales constituant l'horizon humifère aux stériles.

Le dépôt des horizons humifères ne doit pas avoir une hauteur supérieure à 2 m afin de lui conserver ses qualités agronomiques.

Les terres décapées au fur à mesure de l'exploitation sont :

- soit mises en merlon,
- soit stockées sur le carreau,
- soit réutilisées directement pour la remise en état des secteurs régalez de stériles et décompactés et sur les fronts talutés.

#### **ARTICLE 2.3.3. PATRIMOINE ARCHEOLOGIQUE**

Préalablement au début d'exploitation, l'exploitant met en place les prescriptions édictées par l'arrêté préfectoral portant prescription de diagnostic archéologique du 24 juillet 2015.

En cas de découverte fortuite de vestiges archéologiques, l'exploitant doit prendre toute disposition pour empêcher la destruction, la dégradation ou la détérioration de ces vestiges. Ces découvertes doivent être déclarées dans les meilleurs délais au service régional de l'archéologie et à l'inspection des installations classées.

#### **ARTICLE 2.3.4. EXTRACTION**

L'exploitation de la carrière est conduite conformément aux plans de phasage des travaux et de remise en état du site annexés au présent arrêté (Annexe 2). Toute modification du phasage ou du mode d'exploitation doit faire l'objet d'une demande préalable adressée au préfet avec tous les éléments d'appréciation.

##### **Article 2.3.4.1. Extraction à sec**

Le carreau de la carrière a pour cote minimale 161 m au nord, de 163 m NGF au sud, 162 m à l'est et 160 m à l'ouest. Le fond de fouille doit toujours se situer à au moins 2 m NGF au-dessus de la cote des plus hautes eaux décennales. En cas de remontée importante de la nappe, l'extraction est interdite durant la période où la zone est inondée.

##### **Article 2.3.4.2. Extraction en gradins**

La hauteur de chaque gradin n'excède pas 15 m.

La progression des niveaux d'extraction est réalisée de manière à maintenir en permanence l'accès à toutes les banquettes.

#### **ARTICLE 2.3.5. TRANSPORT DES MATERIAUX**

Les prescriptions du présent arrêté s'appliquent sans préjudice des articles L 131-8 et L 141-9 du code de la voirie routière.

Une convention tripartite fixant les modalités de financement, de réalisation et d'entretien ultérieur des aménagements projetés est établie entre le pétitionnaire, la commune de Dun sur Auron et le Conseil Départemental du Cher.

#### **ARTICLE 2.3.6. ETAT DES STOCKS DE PRODUITS – REGISTRE DES SORTIES**

L'exploitant tient à jour un registre indiquant le nom du destinataire, la date du prélèvement, le type et la quantité de matériaux extraite, le mode de transport utilisé pour l'acheminement des matériaux et s'il y a lieu, le nom de la société extérieure réalisant le transport. Ce registre est tenu à disposition de l'inspection des installations classées. Un bon de sortie dûment complété et signé par la personne en charge du registre est joint au registre.

#### **ARTICLE 2.3.7. CONTROLES PAR DES ORGANISMES EXTERIEURS**

L'entreprise doit disposer sur le site de la carrière d'une bascule et d'une comptabilité précise des quantités extraites et vendues.

Des organismes agréés doivent procéder à des contrôles réguliers portant notamment sur :

- les appareils de pesage,
- les installations électriques,
- les installations de lutte contre l'incendie.

Les rapports de contrôle sont tenus à la disposition de l'inspection des installations classées sur le site.

### **CHAPITRE 2.4 REMISE EN ETAT DU SITE**

#### **ARTICLE 2.4.1. GENERALITES**

L'exploitant est tenu de nettoyer et remettre en état l'ensemble des lieux affectés par les travaux et les installations de toute nature inhérentes à l'exploitation, compte tenu des caractéristiques essentielles du milieu environnant.

Le site doit être libéré, en fin d'exploitation, de tous les matériels, stockages et installations fixes ou mobiles, mis en place durant les travaux d'extraction.

Aucun dépôt ou épave ne doit subsister sur le site.

La remise en état du site est réalisée en conformité au dossier de demande d'autorisation.

Elle comporte au minimum les dispositions suivantes :

- la mise en sécurité des fronts de taille,
- le nettoyage de l'ensemble des terrains et, d'une manière générale, la suppression de toutes les structures n'ayant pas d'utilité après la remise en état du site,
- l'insertion satisfaisante de l'espace affecté par l'exploitation dans le paysage, compte tenu de la vocation ultérieure du site.

#### **ARTICLE 2.4.2. REMISE EN ETAT COORDONNEE A L'EXPLOITATION**

La remise en état doit être réalisée conformément au dossier de demande d'autorisation et au plan annexé au présent arrêté (Annexe 3).

Globalement, la remise en état du site consiste en la création d'une dépression.

En particulier elle comprend :

- le talutage de fronts en un talus à 20° à l'aide des stériles, puis régalage de 0,30m de terre,
- le régalage de stériles sur le carreau (épaisseur 1m) puis régalage de 0,30m de terre,
- la remise en culture de l'ensemble des terrains en continuité avec les parcelles alentours sans démarcation résiduelle.

La remise en état doit être coordonnée à l'exploitation conformément aux plans de phasage des travaux et de remise en état du site annexés au présent arrêté. L'exploitation de la phase (n + 2) ne peut débuter que si la phase (n) est remise en état.

L'exploitant notifie chaque phase de remise en état au préfet.

La surface dérangée (égale à la somme des surfaces en cours d'extraction, des surfaces décapées et des surfaces non remises en état) de la carrière est inférieure à 7 ha.

En tout état de cause, la remise en état est réalisée conformément au dossier de demande d'autorisation du 29 mai 2012 complété les 11 décembre 2012 et 1<sup>er</sup> août 2013 et du dossier complémentaire du 11 mai 2015.

#### **ARTICLE 2.4.3. DISPOSITIONS DE REMISE EN ETAT**

##### **Article 2.4.3.1. Aires de circulation**

Les aires de circulation provisoires et les aires de travail doivent être décapées des matériaux stabilisés qui auraient été régalez puis recouvertes de terre végétale en vue de leur mise en culture.

##### **Article 2.4.3.2. Remblayage**

Aucun apport de matériaux extérieur n'est autorisé.

### **CHAPITRE 2.5 RESERVES DE PRODUITS OU MATIERES CONSOMMABLES**

#### **ARTICLE 2.5.1. RESERVES DE PRODUITS**

L'établissement dispose de réserves suffisantes de produits ou matières consommables utilisés de manière courante ou occasionnelle pour assurer la protection de l'environnement tels que manches de filtre, produits de neutralisation, liquides inhibiteurs, produits absorbants...

### **CHAPITRE 2.6 INTEGRATION DANS LE PAYSAGE**

#### **ARTICLE 2.6.1. PROPETE**

L'exploitant prend les dispositions appropriées qui permettent d'intégrer les installations dans le paysage. L'ensemble du site et ses abords placés sous le contrôle de l'exploitant sont maintenus en bon état de propreté. Les bâtiments et installations sont entretenus en permanence.

L'exploitant prend également les mesures nécessaires afin d'éviter la dispersion sur les voies publiques et les zones environnantes de poussières, boues.... Des dispositifs d'arrosage et de lavage de roues sont mis en place en tant que de besoin.

#### **ARTICLE 2.6.2. ESTHETIQUE**

Les abords de l'installation, placés sous le contrôle de l'exploitant sont aménagés et maintenus en bon état de propreté (peinture,...).

L'exploitant met en place tout aménagement paysager, notamment sous forme de haie végétale, permettant de diminuer les impacts visuels sur les habitations riveraines.

### **CHAPITRE 2.7 DANGER OU NUISANCES NON PREVENUS**

Tout danger ou nuisance non susceptibles d'être prévenus par les prescriptions du présent arrêté est immédiatement porté à la connaissance du Préfet par l'exploitant.

### **CHAPITRE 2.8 INCIDENTS OU ACCIDENTS**

#### **ARTICLE 2.8.1. DECLARATION ET RAPPORT**

L'exploitant est tenu à déclarer dans les meilleurs délais à l'inspection des installations classées les accidents ou incidents survenus du fait du fonctionnement de son installation qui sont de nature à porter atteinte aux intérêts mentionnés à l'article L. 511-1 du code de l'environnement.

Un rapport d'accident ou, sur demande de l'inspection des installations classées, un rapport d'incident est transmis par l'exploitant à l'inspection des installations classées. Il précise notamment les circonstances et les causes de l'accident ou de l'incident, les effets sur les personnes et l'environnement, les mesures prises ou envisagées pour éviter un accident ou un incident similaire et pour en pallier les effets à moyen ou long terme.

Ce rapport est transmis sous 15 jours à l'inspection des installations classées.

## CHAPITRE 2.9 COMITE DE SUIVI DE L'ENVIRONNEMENT

Un comité consultatif de suivi de l'environnement est mis en place par l'exploitant qui en assure la gestion et le secrétariat. Il est composé du Préfet du CHER ou son représentant, des Maires de Vornay, Dun sur Auron, Annoix, Saint Denis de Palin, Bussy, Osmeroy et Jussy Champagne ou leurs représentants, de l'exploitant, de Monsieur le Directeur Départemental des Territoires ou son représentant, de Monsieur le Directeur Départemental de la Cohésion Sociale et de la Protection des Populations ou son représentant, de Monsieur le Directeur Régional de l'Environnement de l'Aménagement et du Logement ou son représentant, de Monsieur le Délégué Territorial du Cher de l'Agence Régionale de Santé ou son représentant, des riverains ou d'une association de riverains, d'un représentant de chaque association de protection de l'environnement locale ou départementale concernée appartenant à une fédération départementale ou nationale et d'un représentant de la fédération départementale des associations agréées de pêche et de protection des milieux aquatiques.

Ce comité se réunit en tant que de besoin à la demande de l'administration.

L'exploitant établit, préalablement à la réunion, un dossier qui comprend, parmi les documents mentionnés au chapitre 2.10 du présent arrêté, ceux qui représentent un intérêt pertinent pour ce comité.

Le dossier précité est remis et présenté au comité de suivi.

## CHAPITRE 2.10 RECAPITULATIF DES DOCUMENTS TENUS A LA DISPOSITION DE L'INSPECTION

L'exploitant doit établir et tenir à jour un dossier comportant les documents suivants :

- le dossier de demande d'autorisation initial,
- les plans tenus à jour,
- les récépissés de déclaration et les prescriptions générales, en cas d'installations soumises à déclaration non couvertes par un arrêté d'autorisation,
- les arrêtés préfectoraux relatifs aux installations soumises à autorisation, pris en application de la législation relative aux installations classées pour la protection de l'environnement,
- tous les documents, enregistrements, résultats de vérification et registres répertoriés dans le présent arrêté.

Ces documents peuvent être informatisés, mais dans ce cas des dispositions doivent être prises pour la sauvegarde des données.

Ce dossier doit être tenu à la disposition de l'inspection des installations classées sur le site.

## CHAPITRE 2.11 RECAPITULATIF DES DOCUMENTS A TRANSMETTRE A L'INSPECTION

L'exploitant doit transmettre à l'inspection les documents suivants :

Article	Document (se référer à l'article correspondant)	Périodicité / Echéance
Article 1.6.3.	Etablissement des Garanties financières	Dès la mise en activité
Article 1.6.4.	Renouvellement des garanties financières	Trois mois avant la date d'échéance des garanties en cours
Article 1.6.5.	Actualisation des garanties financières	Tous les cinq ans ou dès que l'indice TP 01 augmente de plus de 15 %
Article 1.7.1.	Modification des installations	Avant la modification
Article 1.7.2.	Mise à jour des études d'impact et de dangers	A l'occasion de toute modification importante
Article 1.7.5.	Changement d'exploitant	Avant le changement d'exploitant
Article 1.7.6.	Cessation d'activité	6 mois avant l'arrêt définitif
Article 1.7.6.	Dossier de renouvellement et/ou extension	18 mois avant l'échéance de l'autorisation

Article	Document (se référer à l'article correspondant)	Périodicité / Echéance
Article 2.3.3.	Patrimoine archéologique	Un mois avant la date prévue pour les travaux de décapage En cas de découverte fortuite de vestiges archéologiques
Article 5.1	Plan de gestion des déchets	Avant le début de l'exploitation puis révision tous les cinq ans
Article 2.8.1	Déclaration des accidents et incidents	De suite après un accident ou incident
Article 9.2.4.2.1	Modification d'un piézomètre	Avant le début des travaux
Article 9.2.4.2.4	Rapport de fin de travaux	2 mois après la fin des travaux
Article 9.2.4.2.5	Rapport de surveillance de l'ouvrage	Au minimum tous les 10 ans : dans les 3 mois qui suivent l'inspection
Article 9.2.4.4	Rapport des travaux de comblement	2 mois après la fin des travaux
Article 9.2.6.1	Résultats des mesures de niveaux sonores	Tous les ans ou tous les 3 ans dans le mois qui suit leur réception
Article 9.3.2.	Résultats d'auto-surveillance	Tous les ans avant le 1 <sup>er</sup> février de chaque année
Article 9.3.3	Résultats des niveaux sonores	Dans le mois qui suit la réception du rapport
Article 9.4.1.	Suivi annuel d'exploitation	Avant le 1 <sup>er</sup> février de chaque année

## TITRE 3 - PREVENTION DE LA POLLUTION ATMOSPHERIQUE

### CHAPITRE 3.1 CONCEPTION DES INSTALLATIONS

#### ARTICLE 3.1.1. DISPOSITIONS GENERALES

L'exploitant prend toutes les dispositions nécessaires dans la conception, l'exploitation et l'entretien des installations de manière à limiter les émissions à l'atmosphère, y compris diffuses, notamment par la mise en œuvre de technologies propres, le développement de techniques de valorisation, la collecte sélective et le traitement des effluents en fonction de leurs caractéristiques et la réduction des quantités rejetées en optimisant notamment l'efficacité énergétique.

Les installations de traitement devront être conçues, exploitées et entretenues de manière à réduire à leur minimum les durées d'indisponibilité pendant lesquelles elles ne pourront assurer pleinement leur fonction.

Les installations de traitement d'effluents gazeux sont conçues, exploitées et entretenues de manière :

- à faire face aux variations de débit, température et composition des effluents,
- à réduire au minimum leur durée de dysfonctionnement et d'indisponibilité.

Si une indisponibilité est susceptible de conduire à un dépassement des valeurs limites imposées, l'exploitant prend les dispositions nécessaires pour réduire la pollution émise en réduisant ou en arrêtant les installations concernées. L'inspection des installations classées est alors informée.

Les consignes d'exploitation de l'ensemble des installations comportent explicitement les contrôles à effectuer, en marche normale et à la suite d'un arrêt pour travaux de modification ou d'entretien, de façon à permettre en toute circonstance le respect des dispositions du présent arrêté.

Le brûlage à l'air libre est interdit.

#### ARTICLE 3.1.2. POLLUTIONS ACCIDENTELLES

Les dispositions appropriées sont prises pour réduire la probabilité des émissions accidentelles et pour que les rejets correspondants ne présentent pas de dangers pour la santé et la sécurité publique. La conception et l'emplacement des dispositifs de sécurité destinés à protéger les appareillages contre une surpression interne doivent être tels que cet objectif soit satisfait, sans pour cela diminuer leur efficacité ou leur fiabilité.

### **ARTICLE 3.1.3. ODEURS**

Les dispositions nécessaires sont prises pour que l'établissement ne soit pas à l'origine de gaz odorants, susceptibles d'incommoder le voisinage, de nuire à la santé ou à la sécurité publique.

### **ARTICLE 3.1.4. VOIES DE CIRCULATION**

Sans préjudice des règlements d'urbanisme, l'exploitant doit prendre les dispositions nécessaires pour prévenir les envols de poussières et de matières diverses :

- les voies de circulation et aires de stationnement des véhicules sont aménagées (formes de pente, revêtement, etc.), et convenablement nettoyées,
- la vitesse de circulation des camions et engins est limitée,
- les véhicules sont conformes aux normes réglementaires de construction,
- les chemins et voies d'accès sont régulièrement entretenus,
- un système d'arrosage des pistes est mise en place en période sèche, sauf si la commune est couverte par un arrêté préfectoral relatif à la sécheresse,
- les véhicules sortant de l'installation n'entraînent pas de dépôt de poussière ou de boue sur les voies de circulation publiques ; pour cela des dispositions telles que le lavage des roues des véhicules doivent être prévues en cas de besoin,
- un quai de bâchage des camions est mis à la disposition des chauffeurs par l'exploitant,
- les surfaces où cela est possible sont engazonnées,
- Une haie sera plantée en limite sud est du site.

Des dispositions équivalentes peuvent être prises en lieu et place de celles-ci.

### **ARTICLE 3.1.5. EMISSIONS DIFFUSES ET ENVOLS DE POUSSIÈRES**

L'exploitant doit prendre des dispositions pour éviter l'émission et la propagation des poussières, notamment :

- les émissions de poussière sur les installations de traitement des matériaux sont abattues par pulvérisation d'un brouillard d'eau en cas de besoin,
- un capotage est mis en place au niveau de certains postes tels que les entrées et sorties des concasseurs, des cribles, les jetées de tapis,
- la hauteur de chute des matériaux sur les tapis et les tas de stockage ne doit pas être supérieure à 7 m,

Si nécessaire, les dispositifs d'aspiration sont raccordés à une installation de dépoussiérage en vue de respecter les dispositions du présent arrêté. Les équipements et aménagements correspondants satisfont par ailleurs la prévention des risques d'incendie et d'explosion (dépoussiéreurs...).

Une haie sera plantée en limite sud est du site.

---

## **TITRE 4 - PROTECTION DES RESSOURCES EN EAUX ET DES MILIEUX AQUATIQUES**

---

### **CHAPITRE 4.1 PRELEVEMENTS ET CONSOMMATIONS D'EAU**

#### **ARTICLE 4.1.1. ORIGINE DES APPROVISIONNEMENTS EN EAU**

Seules les installations sanitaires sont raccordées au réseau communal.

#### **ARTICLE 4.1.2. PROTECTION DES RESEAUX D'EAU POTABLE ET DES MILIEUX DE PRELEVEMENT**

##### **Article 4.1.2.1. Réseau d'alimentation en eau potable**

Les installations sanitaires sont conçues pour éviter des retours de substances dans les réseaux d'adduction d'eau publique.

### **CHAPITRE 4.2 COLLECTE DES EFFLUENTS LIQUIDES**

#### **ARTICLE 4.2.1. ENTRETIEN ET SURVEILLANCE**

Les installations sanitaires sont conçues et aménagées et adaptées de manière à être curables, étanches et résister dans le temps aux actions physiques et chimiques des effluents ou produits susceptibles d'y transiter.

L'exploitant s'assure par une maintenance préventive, des contrôles appropriés et préventifs de leur bon état et de leur étanchéité.

## **CHAPITRE 4.3 TYPES D'EFFLUENTS, LEURS OUVRAGES D'EPURATION ET LEURS CARACTERISTIQUES DE REJET AU MILIEU**

### **ARTICLE 4.3.1. IDENTIFICATION DES EFFLUENTS**

Les seuls effluents produits sur le site sont les eaux usées domestiques.

### **ARTICLE 4.3.2. COLLECTE DES EFFLUENTS**

Les installations sanitaires sont de type « chantier » et autonomes.

### **ARTICLE 4.3.3. GESTION DES OUVRAGES : CONCEPTION, DYSFONCTIONNEMENT**

Les dispositions nécessaires doivent être prises pour limiter les odeurs provenant du traitement des installations sanitaires.

### **ARTICLE 4.3.4. CARACTERISTIQUES GENERALES DE L'ENSEMBLE DES REJETS**

L'exploitant assure la vidange et l'enlèvement des eaux usées domestiques par une entreprise spécialisée.

### **ARTICLE 4.3.5. GESTION DES EAUX POLLUEES INTERNES A L'ETABLISSEMENT**

Les réseaux de collecte sont conçus pour évacuer séparément chacune des diverses catégories d'eaux polluées issues des activités ou sortant des ouvrages d'épuration interne vers les traitements appropriés avant d'être évacuées vers le milieu récepteur autorisé à les recevoir.

### **ARTICLE 4.3.6. EAUX PLUVIALES SUSCEPTIBLES D'ETRE POLLUEES**

Les eaux pluviales polluées et collectées dans les installations sont éliminées vers les filières de traitement des déchets appropriées. En l'absence de pollution préalablement caractérisée, elles pourront être évacuées vers le milieu récepteur dans les limites autorisées par le présent arrêté.

### **ARTICLE 4.3.7. EAUX USEES DOMESTIQUES**

Les eaux usées domestiques doivent être évacuées ou traitées conformément au Code de la santé publique.

Les eaux usées n'étant pas raccordées à un réseau d'assainissement, leur épuration et leur évacuation doivent faire appel aux techniques de l'assainissement autonome et répondre aux dispositions de l'arrêté ministériel du 7 septembre 2009 fixant les prescriptions techniques applicables aux systèmes d'assainissement non collectifs.

---

## **TITRE 5 - DECHETS**

---

### **CHAPITRE 5.1 PRINCIPES DE GESTION DES DECHETS INERTES ET TERRES NON POLLUEES RESULTANT DU FONCTIONNEMENT DE LA CARRIERE ET DES INSTALLATIONS DE TRAITEMENT**

Les principaux déchets inertes et terres non polluées issues de l'exploitation de la carrière proviennent du décapage des terrains et des stériles d'exploitation.

La quantité de stockage maximale de déchets inertes et de terres non polluées issues de l'exploitation de la carrière est limitée à 100 000 m<sup>3</sup>.

Les zones prévues pour le stockage déchets inertes et terres non polluées issues de l'exploitation de la carrière sont celles mentionnées au dossier de demande d'autorisation.

L'exploitant s'assure, au cours de l'exploitation de la carrière, que les déchets inertes et les terres non polluées issues de l'activité de la carrière, utilisés pour le remblayage et la remise en état de la carrière ou pour la réalisation et l'entretien des pistes de circulation ne sont pas en mesure de dégrader les eaux superficielles et les eaux souterraines. L'exploitant étudie et veille au maintien de la stabilité de ces dépôts.



Les installations de stockage de déchets inertes et de terres non polluées sont construites, gérées et entretenues de manière à assurer leur stabilité physique et à prévenir toute pollution. L'exploitant assure un suivi des quantités et des caractéristiques des matériaux stockés, et établit un plan topographique permettant de localiser les zones de stockage temporaire correspondantes.

L'exploitant doit établir un plan de gestion des déchets inertes et des terres non polluées résultant du fonctionnement de la carrière. Ce plan est établi avant le début de l'exploitation.

Le plan de gestion contient au moins les éléments suivants :

- la caractérisation des déchets et une estimation des quantités totales de déchets d'extraction qui seront stockés durant la période d'exploitation ;
- la description de l'exploitation générant ces déchets et des traitements ultérieurs auxquels ils sont soumis ;
- en tant que de besoin, la description de la manière dont le dépôt des déchets peut affecter l'environnement et la santé humaine, ainsi que les mesures préventives qu'il convient de prendre pour réduire au minimum les incidences sur l'environnement ;
- la description des modalités d'élimination ou de valorisation de ces déchets ;
- le plan proposé en ce qui concerne la remise en état de l'installation de stockage de déchets ;
- les procédures de contrôle et de surveillance proposées ;
- en tant que de besoin, les mesures de prévention de la détérioration de la qualité de l'eau et en vue de prévenir ou de réduire au minimum la pollution de l'air et du sol ;
- une étude de l'état du terrain de la zone de stockage susceptible de subir des dommages dus à l'installation de stockage de déchets ;
- les éléments issus de l'étude de danger propres à prévenir les risques d'accident majeur en conformité avec les dispositions prévues par l'arrêté du 19 avril 2010 relatif à la gestion des déchets des industries extractives et applicable aux installations classées pour la protection de l'environnement soumises à autorisation et aux installations de gestion de déchets provenant des mines ou carrières.

Le plan de gestion est révisé par l'exploitant tous les cinq ans et dans le cas d'une modification apportée aux installations, à leur mode d'utilisation ou d'exploitation et de nature à entraîner une modification substantielle des éléments du plan. Il est transmis au préfet.

## **CHAPITRE 5.2 PRINCIPES DE GESTION DES DECHETS AUTRES QUE LES DECHETS INERTES ET TERRES NON POLLUEES RESULTANT DU FONCTIONNEMENT DE LA CARRIERE**

### **ARTICLE 5.2.1. LIMITATION DE LA PRODUCTION DE DECHETS**

L'exploitant prend toutes les dispositions nécessaires dans la conception, l'aménagement, et l'exploitation de ses installations pour assurer une bonne gestion des déchets de son entreprise et en limiter la production.

A cette fin, il doit :

- limiter à la source la quantité et la toxicité de ses déchets en adoptant des technologies propres,
- trier, recycler, valoriser ses sous-produits de fabrication,
- s'assurer du traitement ou du pré-traitement de ses déchets, notamment par voie physico-chimique, biologique ou thermique,
- s'assurer, pour les déchets ultimes dont le volume doit être strictement limité, d'un stockage dans les meilleures conditions possibles.

### **ARTICLE 5.2.2. SEPARATION DES DECHETS**

L'exploitant effectue à l'intérieur de son établissement la séparation des déchets (dangereux ou non) de façon à faciliter leur traitement ou leur élimination dans des filières spécifiques.

Les déchets dangereux sont définis par l'article R. 541-8 du code de l'environnement

Les déchets d'emballage visés par les articles R. 543-66 à R. 543-72 du code de l'environnement sont valorisés par réemploi, recyclage ou toute autre action visant à obtenir des déchets valorisables ou de l'énergie.

Les huiles usagées doivent être éliminées conformément aux articles R. 543-3 à R. 543-15 du code de l'environnement et R 543-40 du code de l'environnement portant réglementation de la récupération des huiles usagées et ses textes d'application (arrêté ministériel du 28 janvier 1999). Elles sont stockées dans des réservoirs étanches et dans des conditions de séparation satisfaisantes, évitant notamment les mélanges avec de l'eau ou tout autre déchet non huileux ou contaminé par des PCB.

Les huiles usagées doivent être remises à des opérateurs agréés (ramasseurs ou exploitants d'installations d'élimination).

Les piles et accumulateurs usagés doivent être éliminés conformément aux dispositions des articles R. 543-127 à R. 543-135 du code de l'environnement relatifs à l'élimination des piles et accumulateurs usagés.

Les pneumatiques usagés doivent être éliminés conformément aux dispositions des articles R. 543-137 à R. 543-151 du code de l'environnement; ils sont remis à des opérateurs agréés (collecteurs ou exploitants d'installations d'élimination) ou aux professionnels qui utilisent ces déchets pour des travaux publics, de remblaiement, de génie civil ou pour l'ensilage.

Les déchets d'équipements électriques et électroniques sont enlevés et traités selon les dispositions des articles R. 543-196 à R. 543-201 du code de l'environnement.

### **ARTICLE 5.2.3. CONCEPTION ET EXPLOITATION DES INSTALLATIONS INTERNES DE TRANSIT DES DECHETS**

Les déchets et résidus produits, entreposés dans l'établissement, avant leur traitement ou leur élimination, doivent l'être dans des conditions ne présentant pas de risques de pollution (prévention d'un lessivage par des eaux météoriques, d'une pollution des eaux superficielles et souterraines, des envols et des odeurs) pour les populations avoisinantes et l'environnement.

En particulier, les aires de transit de déchets susceptibles de contenir des produits polluants sont réalisées sur des aires étanches et aménagées pour la récupération des éventuels liquides épandus et des eaux météoriques souillées.

L'élimination des déchets entreposés doit être faite régulièrement et aussi souvent que nécessaire, de façon à limiter l'importance et la durée des stockages temporaires. La quantité de déchets entreposés sur le site ne doit pas dépasser la quantité mensuelle produite ou la quantité d'un lot normal d'expédition vers l'installation de traitement. En tout état de cause, le stockage temporaire ne dépasse pas un an.

Type de déchets	Quantité maximale de déchets stockés sur le site en tonnes
Déchets non dangereux	1
Déchets dangereux	0,500

### **ARTICLE 5.2.4. DECHETS TRAITES OU ELIMINES A L'EXTERIEUR DE L'ETABLISSEMENT**

L'exploitant traite ou fait éliminer les déchets produits dans des conditions propres à garantir les intérêts visés à l'article L. 511-1 du code de l'environnement. Il s'assure que les installations destinataires (installations de traitement ou intermédiaires) sont régulièrement autorisées ou déclarées à cet effet au titre de la législation sur les installations classées.

### **ARTICLE 5.2.5. DECHETS TRAITES OU ELIMINES A L'INTERIEUR DE L'ETABLISSEMENT**

Toute élimination de déchets dans l'enceinte de l'établissement est interdite.

### **ARTICLE 5.2.6. TRANSPORT**

Chaque lot de déchets dangereux expédié vers l'extérieur doit être accompagné du bordereau de suivi établi en application de l'arrêté ministériel du 29 juillet 2005 relatif au bordereau de suivi des déchets dangereux mentionné à l'article R. 541-45 du code de l'environnement.

Les opérations de transport de déchets doivent respecter les dispositions des articles R. 541-49 à R. 541-61 du code de l'environnement relatifs au transport par route au négoce et au courtage de déchets. La liste mise à jour des transporteurs utilisés par l'exploitant, est tenue à la disposition de l'inspection des installations classées.

### **ARTICLE 5.2.7. EMBALLAGES INDUSTRIELS**

Les déchets d'emballages industriels doivent être éliminés dans les conditions des articles R. 543-66 à R. 543-72 du code de l'environnement relatifs à l'élimination des déchets et à la récupération des matériaux et relatif, notamment, aux déchets d'emballage dont les détenteurs ne sont pas des ménages.

## TITRE 6 PREVENTION DES NUISANCES SONORES ET DES VIBRATIONS

### CHAPITRE 6.1 DISPOSITIONS GENERALES

#### ARTICLE 6.1.1. AMENAGEMENTS

L'installation est construite, équipée et exploitée de façon que son fonctionnement ne puisse être à l'origine de bruits transmis par voie aérienne ou solidienne, de vibrations mécaniques susceptibles de compromettre la santé ou la sécurité du voisinage ou de constituer une nuisance pour celle-ci.

Les prescriptions de l'arrêté ministériel du 23 janvier 1997 relatif à la limitation des bruits émis dans l'environnement par les installations relevant du livre V – titre I du Code de l'Environnement, ainsi que les règles techniques annexées à la circulaire du 23 juillet 1986 relative aux vibrations mécaniques émises dans l'environnement par les installations classées sont applicables.

#### ARTICLE 6.1.2. VEHICULES ET ENGINES

Les véhicules de transport, les matériels de manutention et les engins de chantier utilisés à l'intérieur de l'établissement, et susceptibles de constituer une gêne pour le voisinage, sont conformes à la réglementation en vigueur (les engins de chantier doivent répondre aux dispositions des articles R. 571-1 à R. 571-24 du code de l'environnement).

#### ARTICLE 6.1.3. APPAREILS DE COMMUNICATION

L'usage de tout appareil de communication par voie acoustique (sirènes, avertisseurs, haut-parleurs ...) gênant pour le voisinage est interdit sauf si leur emploi est exceptionnel et réservé à la prévention ou au signalement d'incidents graves ou d'accidents.

### CHAPITRE 6.2 NIVEAUX ACOUSTIQUES

#### ARTICLE 6.2.1. HORAIRES DE FONCTIONNEMENT DE L'INSTALLATION

L'installation fonctionne de 7h30 à 12h et de 13h30 à 17h (jours ouvrés seulement).

#### ARTICLE 6.2.2. VALEURS LIMITES D'EMERGENCE

Niveau de bruit ambiant existant dans les zones à émergence réglementée (incluant le bruit de l'établissement)	Emergence admissible pour la période allant de 7h à 22h, sauf dimanches et jours fériés
Supérieur à 35 dB(A) et inférieur ou égal à 45 dB(A)	6dB(A)
Supérieur à 45 dB(A)	5 dB(A)

Les émissions sonores dues aux activités des installations ne doivent pas engendrer une émergence supérieure aux valeurs admissibles fixées dans le tableau ci-dessus, dans les zones à émergence réglementée.

Les zones à émergence réglementée sont définies sur le plan annexé au présent arrêté (Annexe 4).

#### ARTICLE 6.2.3. NIVEAUX LIMITES DE BRUIT

Les niveaux limites de bruit ne doivent pas dépasser en limite de propriété de l'établissement les valeurs suivantes pour les différentes périodes de la journée :

PERIODES	PERIODE DE JOUR Allant de 7h à 22h (sauf dimanches et jours fériés)
Niveau sonore limite admissible	70 dB(A)

---

## TITRE 7 - PREVENTION DES RISQUES

---

### CHAPITRE 7.1 PRINCIPES DIRECTEURS

L'exploitant prend toutes les dispositions nécessaires pour prévenir les incidents et accidents susceptibles de concerner les installations et pour en limiter les conséquences. Il organise sous sa responsabilité les mesures appropriées, pour obtenir et maintenir cette prévention des risques, dans les conditions normales d'exploitation, les situations transitoires et dégradées, depuis la construction jusqu'à la remise en état du site après l'exploitation.

Il met en place le dispositif nécessaire pour en obtenir l'application et le maintien ainsi que pour détecter et corriger les écarts éventuels.

### CHAPITRE 7.2 CARACTERISATION DES RISQUES

#### ARTICLE 7.2.1. INVENTAIRE DES SUBSTANCES OU PREPARATIONS DANGEREUSES PRESENTES DANS L'ETABLISSEMENT

L'exploitant doit avoir à sa disposition des documents lui permettant de connaître la nature et les risques des substances et préparations dangereuses présentes dans les installations, en particulier les fiches de données de sécurité prévues par l'article R. 231-53 du code du travail. Les incompatibilités entre les substances et préparations, ainsi que les risques particuliers pouvant découler de leur mise en œuvre dans les installations considérées sont précisés dans ces documents. La conception et l'exploitation des installations en tiennent compte.

### CHAPITRE 7.3 INFRASTRUCTURES ET INSTALLATIONS

#### ARTICLE 7.3.1. ACCES ET CIRCULATION DANS L'ETABLISSEMENT

L'exploitant fixe les règles de circulation applicables à l'intérieur de l'établissement. Les règles sont portées à la connaissance des intéressés par une signalisation adaptée et une information appropriée.

Les voies de circulation et d'accès sont notamment délimitées, maintenues en constant état de propreté et dégagées de tout objet susceptible de gêner le passage. Ces voies sont aménagées pour que les engins des services d'incendie puissent évoluer sans difficulté.

L'ensemble des installations est efficacement clôturé sur la totalité de sa périphérie. La clôture se situe au minimum à 10 m des bords de l'excavation.

##### **Article 7.3.1.1. Contrôle des accès**

Durant les heures d'activité, l'accès à la carrière est contrôlé. En dehors des heures ouvrées, cet accès est interdit.

##### **Article 7.3.1.2. Zone dangereuse**

L'accès de toute zone dangereuse des travaux d'exploitation à ciel ouvert est interdit par une clôture efficace ou tout autre dispositif équivalent (ex : merlon de deux mètres ne débouchant pas directement sur les bords de l'excavation).

Le danger est signalé par des pancartes placées, d'une part, sur le ou les chemins d'accès aux abords des travaux et des installations de stockages des déchets inertes et des terres non polluées résultant du fonctionnement de la carrière, d'autre part, à proximité des zones clôturées.

##### **Article 7.3.1.3. Accès à la voirie publique**

L'accès à la voirie publique doit être aménagé de telle sorte qu'il ne crée pas de risque pour la sécurité publique.

##### **Article 7.3.1.4. Caractéristiques minimales des voies**

Les voies permettant l'accès à l'installation de broyage, concassage et criblage de produits minéraux naturels et à l'installation de lavage ont les caractéristiques minimales suivantes :

- largeur de la bande de roulement : 3,50 m
- rayon intérieur de giration : 11 m
- hauteur libre : 3,50 m
- résistance à la charge : 13 tonnes par essieu.
-

### **ARTICLE 7.3.2. INSTALLATIONS ELECTRIQUES – MISE A LA TERRE**

Les installations électriques ( bureaux et installation de broyage, concassage et criblage de produits minéraux naturels) doivent être conçues, réalisées et entretenues conformément aux normes en vigueur.

La mise à la terre est effectuée suivant les règles de l'art.

Le matériel électrique est entretenu en bon état et reste en permanence conforme en tout point à ses spécifications techniques d'origine.

Les conducteurs sont mis en place de manière à éviter tout court-circuit.

Une vérification de l'ensemble de l'installation électrique est effectuée au minimum une fois par an par un organisme compétent qui mentionnera très explicitement les défauts relevés dans son rapport. L'exploitant conservera une trace écrite des éventuelles mesures correctives prises.

## **CHAPITRE 7.4 PREVENTION DES POLLUTIONS ACCIDENTELLES**

### **ARTICLE 7.4.1. ORGANISATION DE L'ETABLISSEMENT**

Une consigne écrite doit préciser les vérifications à effectuer, en particulier pour s'assurer périodiquement de l'étanchéité des dispositifs de rétention, préalablement à toute remise en service après arrêt d'exploitation, et plus généralement aussi souvent que le justifieront les conditions d'exploitation.

### **ARTICLE 7.4.2. ETIQUETAGE DES SUBSTANCES ET PREPARATIONS DANGEREUSES**

Les fûts, réservoirs et autres emballages, les récipients fixes de stockage de produits dangereux d'un volume supérieur à 800 l portent de manière très lisible la dénomination exacte de leur contenu, le numéro et le symbole de danger défini dans la réglementation relative à l'étiquetage des substances et préparations chimiques dangereuses.

A proximité des aires permanentes de stockage de produits dangereux en récipients mobiles, les symboles de danger ou les codes correspondant aux produits doivent être indiqués de façon très lisible.

### **ARTICLE 7.4.3. RETENTIONS**

Tout stockage d'un liquide susceptible de créer une pollution des eaux ou des sols est associé à une capacité de rétention dont le volume est au moins égal à la plus grande des deux valeurs suivantes :

- 100 % de la capacité du plus grand réservoir ;
- « 50 % de la capacité totale des réservoirs associés.

Cette disposition n'est pas applicable aux bassins de traitement des eaux résiduaires.

Pour les stockages de récipients mobiles de capacité unitaire inférieure ou égale à 250 litres, la capacité de rétention est au moins égale à :

- dans le cas de liquides inflammables, 50 % de la capacité totale des fûts ;
- dans les autres cas, 20 % de la capacité totale des fûts ;

- dans tous les cas, 1000 litres au minimum ou égale à la capacité totale lorsque celle-ci est inférieure à 1000 litres.

La capacité de rétention est étanche aux produits qu'elle pourrait contenir. Elle résiste à la pression statique du produit éventuellement répandu et à l'action physico-chimique des produits pouvant être recueillis. Il en est de même pour son dispositif d'obturation qui est maintenu fermé.

L'étanchéité du (ou des) réservoir(s) associé(s) est conçue pour pouvoir être contrôlée à tout moment, sauf impossibilité technique justifiée par l'exploitant.

Le stockage des liquides inflammables, toxiques, corrosifs ou dangereux pour l'environnement, n'est autorisé sous le niveau du sol environnant que dans des réservoirs en fosse maçonnée ou assimilés.

#### **ARTICLE 7.4.4. REGLES DE GESTION DES STOCKAGES EN RETENTION**

Les réservoirs ou récipients contenant des produits incompatibles ne sont pas associés à une même rétention.

L'exploitant veille à ce que les volumes potentiels de rétention restent disponibles en permanence. A cet effet, l'évacuation des eaux pluviales respecte les dispositions du présent arrêté.

#### **ARTICLE 7.4.5. RAVITAILLEMENT ET ENTRETIEN**

Le ravitaillement, l'entretien et le lavage des engins est réalisé hors du périmètre d'exploitation de la carrière.

#### **ARTICLE 7.4.6. ELIMINATION DES SUBSTANCES OU PREPARATIONS DANGEREUSES**

L'élimination des substances ou préparations dangereuses récupérées en cas d'accident suit prioritairement la filière déchets la plus appropriée. En tout état de cause, leur éventuelle évacuation vers le milieu naturel s'exécute dans des conditions conformes au présent arrêté.

### **CHAPITRE 7.5 MOYENS D'INTERVENTION EN CAS D'ACCIDENT ET ORGANISATION DES SECOURS**

#### **ARTICLE 7.5.1. DEFINITION GENERALE DES MOYENS**

L'établissement est doté de moyens adaptés aux risques à défendre et répartis en fonction de la localisation de ceux-ci conformément à l'étude de dangers.

#### **ARTICLE 7.5.2. ENTRETIEN DES MOYENS D'INTERVENTION**

Les équipements sont maintenus en bon état, repérés et facilement accessibles et vérifiés au moins une fois par an.

L'exploitant doit pouvoir justifier, auprès de l'inspection des installations classées, de l'exécution de ces dispositions. Il doit fixer les conditions de maintenance et les conditions d'essais périodiques de ces matériels.

Les dates, les modalités de ces contrôles et les observations constatées doivent être inscrites sur un registre tenu à la disposition des services de la protection civile, d'incendie et de secours et de l'inspection des installations classées.

#### **ARTICLE 7.5.3. RESSOURCES EN EAU ET MOUSSE**

L'exploitant doit disposer de ses propres moyens de lutte contre l'incendie adaptés aux risques à défendre, et au minimum les moyens définis ci-après :

- une réserve d'eau constituée au minimum de 60 m<sup>3</sup> garantie pour une période de 2 heures en toute circonstance,
- des extincteurs en nombre et en qualité adaptés aux risques, doivent être judicieusement répartis dans l'établissement et notamment à proximité des dépôts de matières combustibles et des installations de broyage, concassage et criblage,
- des réserves de sable meuble et sec convenablement réparties, en quantité adaptée au risque, sans être inférieure à 100 litres et des pelles.

#### **ARTICLE 7.5.4. CONSIGNES DE SECURITE**

Sans préjudice des dispositions du code du travail, les modalités d'application des dispositions du présent arrêté sont établies, intégrées dans des procédures générales spécifiques et/ou dans les procédures et instructions de travail, tenues à jour et affichées dans les lieux fréquentés par le personnel.

Ces consignes doivent notamment indiquer :

- l'organisation de l'établissement en cas de sinistre,
- les procédures d'arrêt d'urgence, de mise en sécurité de l'installation (électricité, réseaux de fluides) et d'alerte avec les numéros de téléphone du responsable d'intervention de l'établissement, des services d'incendie et de secours, etc.,
- les moyens d'extinction à utiliser en cas d'incendie ainsi que leur l'entretien,
- le fonctionnement des différents dispositifs de sécurité et la périodicité des vérifications de ces dispositifs,

- l'emplacement des matériels d'extinction et de secours disponibles et des coups de poing et câble d'urgence des installations.

#### **ARTICLE 7.5.5. CONSIGNES GENERALES D'INTERVENTION**

Des consignes écrites sont établies pour la mise en œuvre des moyens d'intervention, d'évacuation du personnel et d'appel des secours extérieurs auxquels l'exploitant aura communiqué un exemplaire. Le personnel est entraîné à l'application de ces consignes.

#### **ARTICLE 7.5.6. PROTECTION DES MILIEUX RECEPTEURS**

##### **Article 7.5.6.1. Bassin de confinement**

Les réseaux d'assainissement susceptibles de recueillir l'ensemble des eaux polluées lors d'un accident ou d'un incendie (y compris les eaux d'extinction) sont raccordés à un bassin de confinement étanche aux produits collectés et d'une capacité minimum de 60 m<sup>3</sup> avant rejet vers le milieu naturel. La vidange suivra les principes imposés par l'Article 4.3.6. traitant des eaux pluviales susceptibles d'être polluées.

Le bassin est maintenu en temps normal au niveau permettant une pleine capacité d'utilisation. Les organes de commande nécessaires à leur mise en service doivent pouvoir être actionnés en toute circonstance.

---

### **TITRE 8 - CONDITIONS PARTICULIERES APPLICABLES A CERTAINES INSTALLATIONS DE L'ETABLISSEMENT**

---

#### **CHAPITRE 8.1 INSTALLATION DE BROYAGE, CONCASSAGE ET CRIBLAGE DE PRODUITS MINERAUX NATURELS**

##### **ARTICLE 8.1.1. INTÉGRATION DANS LE PAYSAGE**

Les quantités de matériaux stockées commercialisables doivent être inférieure à 20 000 m<sup>3</sup> et la hauteur des tas est limitée à 7 m.

##### **ARTICLE 8.1.2. RÉTENTION DES AIRES ET LOCAUX DE TRAVAIL**

Le sol des aires et des locaux de stockage ou de manipulation des produits dangereux pour l'homme ou susceptibles de créer une pollution de l'eau ou du sol doit être étanche, incombustible et équipé de façon à pouvoir recueillir les eaux de lavage et les produits répandus accidentellement; pour cela un seuil surélevé par rapport au niveau du sol ou tout dispositif équivalent les sépare de l'extérieur ou d'autres aires ou locaux. Les produits recueillis sont de préférence récupérés et recyclés, ou en cas d'impossibilité traités conformément à l'Article 4.3.6. du présent arrêté.

Les capacités de rétention doivent être étanches aux produits qu'elles pourraient contenir et résister à l'action physique et chimique des fluides

Des réservoirs ou récipients contenant des produits susceptibles de réagir dangereusement ensemble ne doivent pas être associés à la même cuvette de rétention.

##### **ARTICLE 8.1.3. POUSSIÈRES**

Les dispositifs de limitation de poussières résultant du fonctionnement des installations de traitement des matériaux garantissent le respect des prescriptions du présent arrêté.

L'installation est équipée si nécessaire d'un système d'abattage des poussières, notamment à la jetée des matériaux et aux sorties des concasseurs et des cribles.

##### **ARTICLE 8.1.4. BRUIT**

Les installations fixes de traitement des matériaux sont exploitées sur une plate-forme aménagée au point le plus bas de la carrière, les installations mobiles de traitement des matériaux suivent l'extraction en fond de fouille.

## CHAPITRE 8.2 STATION DE TRANSIT DE PRODUITS MINERAUX

### ARTICLE 8.2.1. POUSSIÈRES

Les installations de manipulation, transvasement, transport de produits minéraux sont munies si nécessaire de dispositifs de capotage et d'aspiration permettant de réduire autant que possible les envols de poussières. Le cas échéant, les dispositifs d'aspiration sont raccordés à une installation de dépoussiérage.

Les stockages extérieurs doivent être protégés des vents en mettant en place des écrans, chaque fois que nécessaire, ou être stabilisés pour éviter les émissions et les envols de poussières. En cas d'impossibilité de les stabiliser, ils doivent être réalisés sous abri ou en silos.

Les surfaces libres doivent être engazonnées et arborées.

---

## TITRE 9 - SURVEILLANCE DES EMISSIONS ET DE LEURS EFFETS

---

### CHAPITRE 9.1 PROGRAMME D'AUTO SURVEILLANCE

#### ARTICLE 9.1.1. PRINCIPE ET OBJECTIFS DU PROGRAMME D'AUTO SURVEILLANCE

Afin de maîtriser les émissions de ses installations et de suivre leurs effets sur l'environnement, l'exploitant définit et met en œuvre sous sa responsabilité un programme de surveillance de ses émissions et de leurs effets dit programme d'auto surveillance. L'exploitant adapte et actualise la nature et la fréquence de cette surveillance pour tenir compte des évolutions de ses installations, de leurs performances par rapport aux obligations réglementaires, et de leurs effets sur l'environnement. L'exploitant décrit dans un document tenu à la disposition de l'inspection des installations classées les modalités de mesures et de mise en œuvre de son programme de surveillance, y compris les modalités de transmission à l'inspection des installations classées.

Les articles suivants définissent le contenu minimum de ce programme en terme de nature de mesure, de paramètres et de fréquence pour les différentes émissions et pour la surveillance des effets sur l'environnement, ainsi que de fréquence de transmission des données d'auto surveillance.

#### ARTICLE 9.1.2. REPRESENTATIVITE ET CONTROLE

Les mesures effectuées sous la responsabilité de l'exploitant doivent être représentatives du fonctionnement des installations surveillées.

Ces mesures sont réalisées sans préjudice des mesures de contrôle réalisées par l'inspection des installations classées en application des dispositions des articles L. 514-5 et L. 514-8 du code de l'environnement. Les dépenses correspondant à l'exécution des analyses, expertises ou contrôles nécessaires sont à la charge de l'exploitant.

### CHAPITRE 9.2 MODALITES D'EXERCICE ET CONTENU DE L'AUTO SURVEILLANCE

#### ARTICLE 9.2.1. AUTO SURVEILLANCE DES EMISSIONS ATMOSPHERIQUES

##### *Article 9.2.1.1. Réseau de retombées de poussières*

Un réseau de mesures des retombées de poussières dans l'environnement est mis en place dans les 6 mois suivant la notification du présent arrêté préfectoral. Durant cette échéance, l'exploitant soumettra, à l'inspection des installations classées, le plan d'implantation d'un minimum de 4 plaquettes de dépôt (ou jauge Owen) autour du périmètre d'autorisation. Ce plan sera joint au présent arrêté préfectoral. Cette implantation tient compte des vents dominants. L'implantation de ces plaquettes est conforme à la norme NFX 43-007, version décembre 2008.

Une campagne de mesure est à effectuer dans les 6 mois qui suivent le début d'exploitation puis annuellement, en période sèche et d'activité représentative.



## **ARTICLE 9.2.2. PRELEVEMENTS D'EAU**

### **Article 9.2.2.1. Relevé des prélèvements d'eau**

Les installations de prélèvement d'eau dans le réseau public sont munies de dispositifs de mesure totalisateurs de la quantité d'eau prélevée.

Ces dispositifs sont relevés mensuellement .

Le résultat de ces mesures est enregistré et tenu à la disposition de l'inspection des installations classées pendant une durée minimale de 5 ans.

## **ARTICLE 9.2.3. AUTO SURVEILLANCE DES EAUX SOUTERRAINES**

### **Article 9.2.3.1. Réseau de surveillance**

L'exploitant dispose d'un réseau de surveillance de la qualité des eaux souterraines constitué des 4 piézomètres installés (Annexe 5).

### **Article 9.2.3.2. Réalisation des piézomètres**

#### **9.2.3.2.1 Dispositions générales**

Lors de la réalisation de forages en nappe, toutes les dispositions sont prises pour éviter de mettre en communication des nappes d'eau distinctes, et pour prévenir toute introduction de pollution de surface, notamment par un aménagement approprié vis-à-vis des installations de stockage ou d'utilisation de substances dangereuses. Un rapport de fin de travaux est établi par l'exploitant et transmis au Préfet. Il synthétise le déroulement des travaux de forage et expose les mesures de prévention de la pollution mises en œuvre.

Toute modification apportée à l'ouvrage entraînant un changement des éléments du dossier initial (localisation y compris dans la parcelle, nappe captée, profondeur totale, hauteur de crépine, hauteur de cimentation, niveau de la pompe) doit faire l'objet d'une déclaration préalable à l'inspection des installations classées.

#### **9.2.3.2.2 Critères d'implantation et protection de l'ouvrage**

Le site d'implantation des sondages, forages, puits, ouvrages souterrains est choisi en vue de maîtriser l'évacuation des eaux de ruissellement et éviter toute accumulation de celles-ci dans un périmètre de 35 mètres autour des têtes des sondages, forages, puits et ouvrages souterrains.

Sauf dispositions spécifiques satisfaisantes, l'ouvrage ne devra pas être implanté à moins de 35 m d'une source de pollution potentielle (dispositifs d'assainissement collectif ou autonome, parcelle recevant des épandages, bâtiments d'élevage, cuves de stockage...).

Des mesures particulières devront être prises en phase chantier pour éviter le ruissellement d'eaux souillées ou de carburant vers le milieu naturel.

Après le chantier, une surface de 5 m x 5 m sera neutralisée de toutes activités ou stockages, et exempte de toute source de pollution.

#### **9.2.3.2.3 Réalisation et équipement de l'ouvrage**

Le soutènement, la stabilité et la sécurité des sondages, forages, puits et ouvrages souterrains, l'isolation des différentes ressources d'eau, doivent être obligatoirement assurés au moyen de cuvelages, tubages, crépines, drains et autres équipements appropriés. Les caractéristiques des matériaux tubulaires (épaisseur, résistance à la pression, à la corrosion) doivent être appropriées à l'ouvrage, aux milieux traversés et à la qualité des eaux souterraines afin de garantir de façon durable la qualité de l'ouvrage.

Un même ouvrage ne peut en aucun cas permettre le prélèvement simultané dans plusieurs aquifères distincts superposés.

Lors des travaux de sondage, forage et d'affouillement, le déclarant fait établir la coupe géologique de l'ouvrage.

La cimentation annulaire est obligatoire, elle se fera sur toute la partie supérieure du forage, jusqu'au niveau du terrain naturel. Elle se fera par injection par le fond, sur au moins 5 cm d'épaisseur, sur une hauteur de 10 m minimum, voire plus, pour permettre d'isoler les venues d'eau de mauvaise qualité. La cimentation devra être réalisée entre le tube et les terrains forés pour colmater les fissures du sol sans que le pré-tubage ne gêne cette action et devra être réalisée de façon homogène sur toute la hauteur.

La cimentation atteint le niveau suivant :

- le niveau statique de la nappe, si le forage exploite la première nappe rencontrée.
- la base de la couche imperméable intercalaire, si le forage exploite une autre nappe.

Un contrôle de qualité de la cimentation doit être effectué ; il comporte a minima la vérification du volume du ciment injecté.

En tête du puits, le tube de soutènement doit dépasser du sol d'au moins 50 cm. Cette hauteur minimale est ramenée à 20 cm lorsque la tête débouche à l'intérieur d'un local. Elle est cimentée sur 1 m de profondeur compté à partir du niveau du terrain naturel. En zone inondable, la tête est rendue étanche ou est située dans un local lui-même étanche.

Le tube doit disposer d'un couvercle à bord recouvrant, cadencé, d'un socle de forme conique entourant le tube et dont la pente est dirigée vers l'extérieur. Le socle doit être réalisé en ciment et présenter une surface de 3 m<sup>2</sup> au minimum et d'au moins 30 cm au-dessus du niveau du terrain naturel pour éviter toute infiltration le long de la colonne. Lorsque la tête de l'ouvrage débouche dans un local, le socle n'est pas obligatoire mais dans ce cas le plafond du local ou de la chambre de comptage doit dépasser d'au moins 50 cm le niveau du terrain naturel.

Le tubage est muni d'un bouchon de fond.

La tête de puits est protégée de la circulation sur le site.

Un capot de fermeture ou tout autre dispositif approprié de fermeture équivalent est installé sur la tête du sondage, forage, puits ou ouvrage souterrain conservé pour prélever à titre temporaire ou permanent des eaux souterraines ou pour effectuer leur surveillance. Il doit permettre un parfait isolement du sondage, forage, puits ou ouvrage souterrain des inondations et de toute pollution par les eaux superficielles. En dehors des périodes d'exploitation ou d'intervention, l'accès à l'intérieur du sondage, forage, puits, ouvrage souterrain est interdit par un dispositif de sécurité.

Les conditions de réalisation et d'équipement de l'ouvrage doivent permettre de relever le niveau statique de la nappe au minimum par sonde électrique.

Chaque ouvrage est muni d'une plaque portant la cote NGF de la tête de l'ouvrage et le numéro attribué par la Banque de Données du Sous-Sol (BRGM).

#### 9.2.3.2.4 Rapport de fin de travaux

A l'issue des travaux, l'exploitant adresse au préfet et à l'inspection des installations classées, dans un délai de deux mois, un rapport complet comprenant :

- le nombre des sondages, forages, puits, ouvrages souterrains effectivement réalisés, en indiquant pour chacun d'eux s'ils sont ou non conservés pour la surveillance des eaux souterraines, leur localisation précise sur un fond de carte IGN au 1/25 000, les références cadastrales de la ou les parcelles sur lesquelles ils sont implantés et, pour ceux conservés pour la surveillance des eaux souterraines leurs coordonnées géographiques (en Lambert II étendu), la cote de la tête de l'ouvrage par référence au nivellement de la France et le code national BSS (Banque du sous-sol) attribué par le service géologique régional du Bureau de recherche géologique et minière (BRGM) ;
- pour chaque ouvrage, la coupe géologique avec indication du ou des niveaux de nappes rencontrées et la coupe technique de l'installation précisant les caractéristiques des équipements, notamment les diamètres et la nature des tubages et les conditions de réalisation (méthode et matériaux utilisés lors du forage, volume des cimentations, profondeur atteinte, développements effectués),
- les modalités d'équipement des ouvrages conservés pour la surveillance, et le compte rendu des travaux de comblement pour ceux qui sont abandonnés ;
- les documents relatifs au déroulement du chantier : nom du foreur, dates des différentes opérations et difficultés et anomalies éventuellement rencontrées, date de fin de chantier,
- les résultats des analyses d'eau effectuées le cas échéant

#### 9.2.3.2.5 Conditions de surveillance de l'ouvrage

L'ouvrage est régulièrement entretenu de manière à garantir la protection de la ressource en eau souterraine, notamment vis-à-vis du risque de pollution par les eaux de surface et du mélange des eaux issues de différents systèmes aquifères, et à éviter tout gaspillage d'eau.

L'ouvrage doit faire l'objet d'une inspection périodique, au minimum tous les dix ans, en vue de vérifier l'étanchéité de l'installation concernée et l'absence de communication entre les eaux prélevées ou surveillées et

les eaux de surface ou celles d'autres formations aquifères interceptées par l'ouvrage. Cette inspection porte en particulier sur l'état et la corrosion des matériaux tubulaires (cuvrages, tubages...). L'exploitant adresse au préfet, dans les trois mois suivant l'inspection, le compte rendu de cette inspection.

#### **Article 9.2.3.3. Fréquences et modalités de l'auto surveillance**

En chaque point du réseau de surveillance, des échantillons sont prélevés tous les semestres (un prélèvement en période de hautes eaux et un en période de basses eaux).

Un premier prélèvement est réalisé avant le début de l'exploitation de la carrière.

Les mesures sont réalisées par un organisme extérieur accrédité ou agréé par le ministère en charge de l'inspection des installations classées pour les paramètres considérés.

Le niveau piézométrique est relevé à chaque prélèvement.

Les analyses des eaux prélevées portent sur les polluants suivants :

Paramètres	Fréquence	Méthodes de référence
Niveau piézométrique	Semestrielle	
Température	Semestrielle	
pH	Semestrielle	NF T 90008
Conductivité	Semestrielle	
Matières en suspension totales (MEST)	Semestrielle	NF EN 872
Demande chimique en oxygène (DCO)	Semestrielle	NF T 90101 ou ISO 15705 (utilisable si la concentration est inférieure à 30 mg/l)
Hydrocarbures (HCT)	Semestrielle	NF EN ISO 9377-2 + NF EN ISO 11423-1 (à remplacer par la norme XP T 90124 dès sa parution) ou NF M 07-203

Une carte indiquant les niveaux iso-pièzes et le sens d'écoulement de la nappe est réalisée à l'occasion de chaque prélèvement.

Pour chaque piézomètre, les résultats d'analyse doivent être consignés dans des tableaux de contrôle comportant les éléments nécessaires à leur évaluation (niveau d'eau, paramètres suivis, analyses de référence...).

Les résultats des mesures relatives aux eaux souterraines sont archivés par l'exploitant pendant au moins toute la durée de l'exploitation.

#### **Article 9.2.3.4. Cessation d'utilisation d'un puits de contrôle**

L'abandon de l'ouvrage doit être porté à la connaissance de l'inspection des installations classées

En cas de cessation d'utilisation d'un forage, l'exploitant prend les mesures appropriées pour l'obturation ou le comblement de cet ouvrage permettant de garantir l'absence de circulation d'eau entre les différentes nappes d'eau souterraine contenues dans les formations géologiques aquifères traversées et l'absence de transfert de pollution.

L'exploitant communique au préfet dans les deux mois qui suivent le comblement, un rapport de travaux précisant les références de l'ouvrage comblé, l'aquifère précédemment surveillé ou exploité à partir de cet ouvrage, les travaux de comblement effectués.

### **ARTICLE 9.2.4. AUTO SURVEILLANCE DES DECHETS PRODUITS**

#### **Article 9.2.4.1. Registre des déchets**

La production de déchets, autres que les déchets inertes et terres non polluées résultant du fonctionnement de la carrière, par l'établissement fait l'objet d'un suivi, présenté selon un registre ou un modèle établi en accord avec l'inspection des installations classées ou conformément aux dispositions nationales lorsque le format est prédéfini. Ce suivi prend en compte les types de déchets produits, leur codification réglementaire en vigueur, les quantités et les filières d'élimination retenues.

Les bordereaux de suivi des déchets dangereux prévus à l'Article 5.2.6. sont annexés à ce registre.

Ce registre et les documents sont tenus à la disposition de l'inspection des installations classées et doivent être conservés pendant 5 ans.

## **ARTICLE 9.2.5. AUTO SURVEILLANCE DES NIVEAUX SONORES**

### **Article 9.2.5.1. Mesures périodiques**

Les premières mesures sont réalisées au cours des six premiers mois suivant la mise en fonctionnement de l'installation puis, la fréquence des mesures est annuelle.

Si, à l'issue de deux campagnes de mesures successives, les résultats des mesures de niveaux de bruit et de niveaux d'émergence sont conformes aux dispositions du présent arrêté, la fréquence des mesures peut être trisannuelle.

Si le résultat d'une mesure dépasse une valeur limite (niveau de bruit ou émergence), la fréquence des mesures redevient annuelle. Le contrôle redevient trisannuel dans les mêmes conditions que celles indiquées à l'alinéa précédent.

De nouvelles mesures sont également réalisées dès lors que les circonstances l'exigent (notamment lorsque les fronts de taille se rapprochent des zones habitées).

Ces mesures sont effectuées par un organisme ou une personne qualifiée dont le choix sera communiqué préalablement à l'inspection des installations classées. Ces contrôles sont effectués par référence au plan annexé au présent arrêté, indépendamment des contrôles ultérieurs que l'inspecteur des installations classées pourra demander.

## **CHAPITRE 9.3 SUIVI, INTERPRETATION ET DIFFUSION DES RESULTATS**

### **ARTICLE 9.3.1. ACTIONS CORRECTIVES**

L'exploitant suit les résultats des mesures qu'il réalise en application du CHAPITRE 9.2, notamment celles de son programme d'auto surveillance, les analyse et les interprète. Il prend le cas échéant les actions correctives appropriées lorsque des résultats font présager des risques ou inconvénients pour l'environnement ou d'écart par rapport au respect des valeurs réglementaires relatives aux émissions de ses installations ou de leurs effets sur l'environnement.

En particulier, lorsque la surveillance environnementale sur les eaux souterraines fait apparaître une dérive par rapport à l'état initial de l'environnement, l'exploitant met en œuvre les actions de réduction complémentaires des émissions appropriées et met en œuvre, le cas échéant, un plan de gestion visant à rétablir la compatibilité entre les milieux impactés et leurs usages.

### **ARTICLE 9.3.2. ANALYSE ET TRANSMISSION DES RESULTATS DE L'AUTO SURVEILLANCE**

Sans préjudice des dispositions de l'article R. 512-69 du code de l'environnement, l'exploitant établit avant la fin de chaque année un rapport de synthèse relatif aux résultats des mesures et analyses imposées au CHAPITRE 9.2. Ce rapport, traite au minimum de l'interprétation des résultats de la période considérée (en particulier cause et ampleur des écarts), des modifications éventuelles du programme d'auto surveillance et des actions correctives mises en œuvre ou prévues (sur l'outil de production, de traitement des effluents, la maintenance...) ainsi que de leur efficacité.

Il est tenu à la disposition permanente de l'inspection des installations classées pendant une durée de 10 ans.

Il est adressé avant le 1<sup>er</sup> février de chaque année à l'inspection des installations classées.

### **ARTICLE 9.3.3. ANALYSE ET TRANSMISSION DES RESULTATS DES MESURES DE NIVEAUX SONORES**

Les résultats des mesures réalisées en application de l'Article 9.2.5. sont transmis au Préfet dans le mois qui suit leur réception avec les commentaires et propositions éventuelles d'amélioration.

Ils sont également tenus à la disposition permanente de l'inspection des installations classées pendant une durée de 10 ans.

## CHAPITRE 9.4 BILANS PERIODIQUES

### ARTICLE 9.4.1. SUIVI ANNUEL D'EXPLOITATION

Un plan orienté et réalisé à une échelle adapté à sa superficie doit être dressé chaque année. Il est versé au registre d'exploitation de la carrière et fait apparaître notamment :

- les limites du périmètre sur lequel porte le droit d'exploitation, ses abords dans un rayon de 50 mètres, les noms des parcelles cadastrales concernées ainsi que le bornage,
- les bords de la fouille et les cotes de fond de fouille,
- les surfaces défrichées, décapées, en cours d'exploitation, en cours de remise en état et remises en état,
- l'emprise des infrastructures (installations de traitement et de lavage des matériaux, voies d'accès, ouvrages et équipements connexes...), des stocks de matériaux et des terres de découvertes,
- les éventuels piézomètres, cours d'eau et fossés limitrophes de la carrière,
- les courbes de niveau ou cotes d'altitude des points significatifs,
- le positionnement des fronts,
- la position des ouvrages dont l'intégrité conditionne le respect de la sécurité et de la salubrité publiques ainsi que leur périmètre de protection.

Les surfaces S1, S2 et S3 des différentes zones (exploitées, en cours d'exploitation, remise en état, en eau...) sont consignées dans une annexe à ce plan. Les écarts par rapport au schéma prévisionnel d'exploitation et de remise en état produit en vue de la détermination des garanties financières sont mentionnés et explicités.

Un rapport annuel d'exploitation présentant les quantités extraites, la synthèse des contrôles périodiques effectués dans l'année (bruit, poussières, eau..), les accidents et tous les faits marquants de l'exploitation est annexé au plan sus-nommé.

Ce plan et ses annexes sont transmis chaque année avant le 1<sup>er</sup> février à l'inspection des installations classées.

Un exemplaire de ce plan est conservé sur l'emprise de la carrière et tenu à la disposition de l'inspection des installations classées.

Ce plan doit être réalisé par un géomètre expert, notamment pour vérifier l'état d'avancement des travaux de remise en état.

### ARTICLE 9.4.2. SUIVI FAUNE-FLORE

Sur la parcelle de 2,5ha située au sud est de la ferme de Gouron, il est mis en place un conservatoire de plantes messicoles.

Les travaux et constatations qui sont réalisés, conformément au « Document E » du dossier de demande d'autorisation d'exploiter, au cours de ce suivi et tout document relatif à ce suivi sont tenus à disposition de l'inspection des installations classées.

Les recommandations pour la protection des espèces potentielles présentes formulées par la structure retenue sont suivies par l'exploitant durant toute la durée de la présente autorisation.

---

## TITRE 10 – DISPOSITIONS DIVERSES

---

### ARTICLE 10.1. NOTIFICATION ET PUBLICITE

Conformément aux dispositions de l'article R.512-39 du code de l'environnement, un extrait du présent arrêté mentionnant qu'une copie du texte intégral est déposée aux archives des mairies et mise à la disposition de toute personne intéressée, sera affiché en mairies de VORNAY et de DUN SUR AURON pendant une durée minimum d'un mois. Le même extrait est publié sur le site Internet des services de l'Etat dans le Cher pour une durée identique.

Les maires de VORNAY et de DUN SUR AURON feront connaître par procès-verbal, adressé à la préfecture du Cher (DDCSPP-UPE), l'accomplissement de cette formalité.

Le même extrait sera affiché en permanence, de façon visible, sur le site de l'exploitation, à la diligence de l'EURL ENTREPRISE YVES BOUDOT.

Un avis au public sera inséré par les soins de la préfecture et aux frais de l'EURL ENTREPRISE YVES BOUDOT dans deux journaux diffusés dans tout le département.

#### **ARTICLE 10.2. EXECUTION**

Le Secrétaire Général de la Préfecture du Cher, le Directeur départemental de la Cohésion sociale et de la Protection des Populations, les maires de VORNAY et de DUN SUR AURON, la sous-préfète de Saint Amand Montrond, le Directeur régional de l'Environnement, de l'Aménagement et du Logement Centre, l'Inspecteur des installations classées sont chargés, chacun en ce qui le concerne, de l'exécution du présent arrêté dont une copie leur sera adressée ainsi qu'à l'EURL ENTREPRISE YVES BOUDOT.

Bourges, le 23 décembre 2015

La Préfète,  
Pour la Préfète et par délégation,  
Le Directeur départemental de la cohésion sociale  
et de la protection des populations,

Signé

---

#### **ANNEXES**

---

Annexe 1 : Plan cadastral / parcellaire

Annexe 2 : Plan de phasage

Annexe 3 : Plan de remise en état

Annexe 4 : Plan de localisation de mesures de bruits

Annexe 5 : Plan de localisation du réseau de surveillance des eaux souterraines

#### Délais et voies de recours

Le présent arrêté peut faire l'objet d'un recours gracieux, d'un recours hiérarchique ou être déféré à la juridiction administrative auprès du Tribunal administratif d'Orléans :

1 – Par le pétitionnaire ou l'exploitant dans un délai de deux mois à compter de la date de notification.

2 – Par les tiers, les communes intéressées ou leurs groupements, en raison des inconvénients ou des dangers que le fonctionnement de l'installation présente pour les intérêts visés à l'article L511-1 du code de l'environnement, dans un délai de six mois à compter des mesures de publicité.

Les tiers qui n'ont acquis ou pris bail des immeubles ou n'ont élevé des constructions dans le voisinage d'une installation classée que postérieurement aux mesures de publicité de l'arrêté autorisant l'ouverture de cette installation ou atténuant les prescriptions primitives ne sont pas recevables à déférer ledit arrêté devant la juridiction administrative.










Un tel recours ne suspend pas l'exécution du présent arrêté.





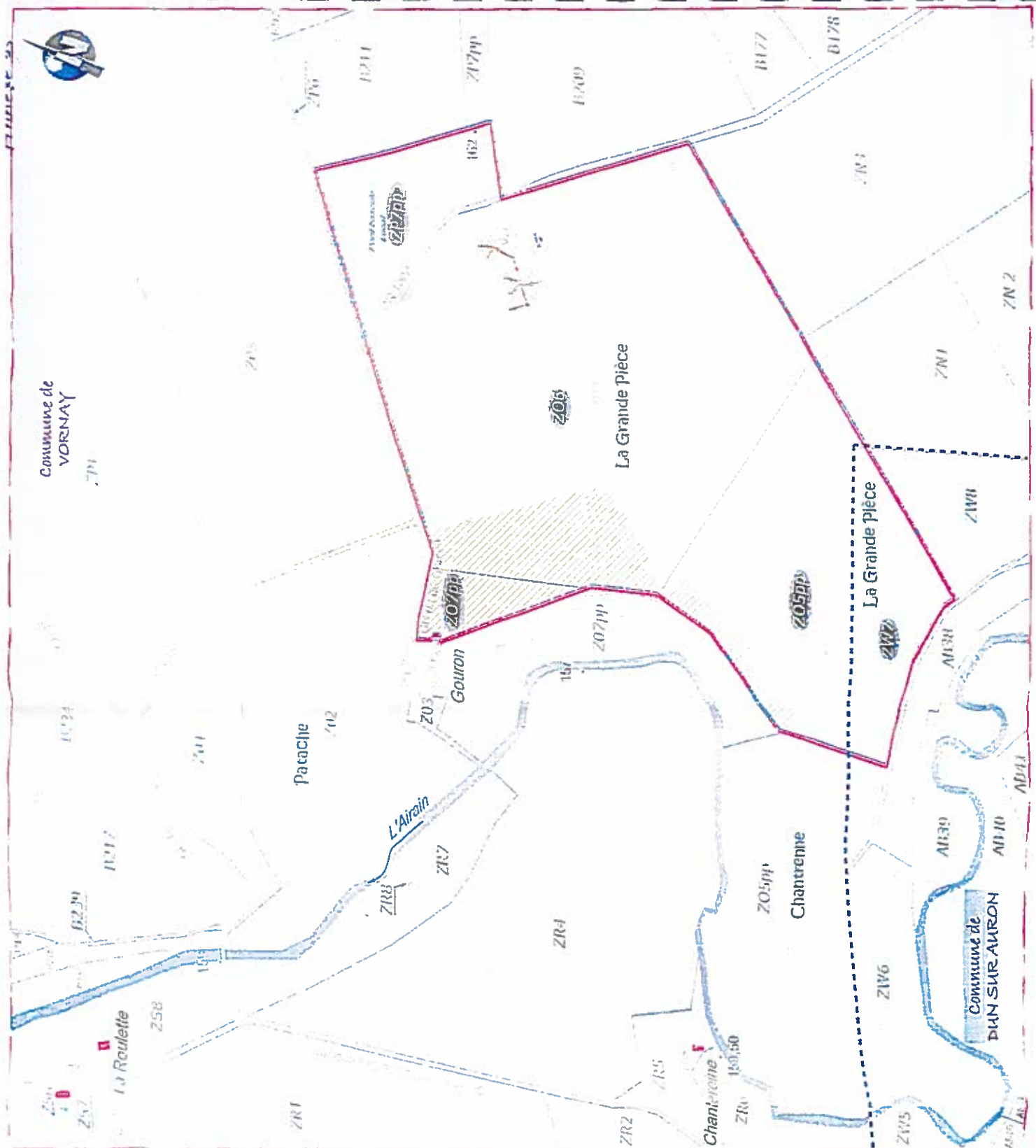
# PLAN PARCELLAIRE

Etabli à la date de réalisation du dossier  
(1<sup>er</sup> trimestre 2012)  
repris en novembre 2012

-  Limite de la zone sollicitée en  
ouverture de carrière  
(rubrique 2510.1 des ICPE)  
soumise à autorisation
-  Aire d'implantation de l'unité de  
conassage-criblage fixe  
(rubrique 2515.1) soumise à  
autorisation
-  Numéro des parcelles sollicitées
-  Limite de commune
-  Habitations
-  Autres bâtiments
-  Courbe de niveau en m NGF
-  Point coté en m NGF
-  Zone protégée pour son intérêt  
écologique

Ce plan a été réalisé à partir des plans  
des abords et d'ensemble réalisés par le  
bureau d'études BOULET.

Echelle : 1/5000



Commune de  
VORNAY

Commune de  
DIN SUR AUARON

La Grande Pièce

La Grande Pièce

Chantremie

Gouron

Pacocelle

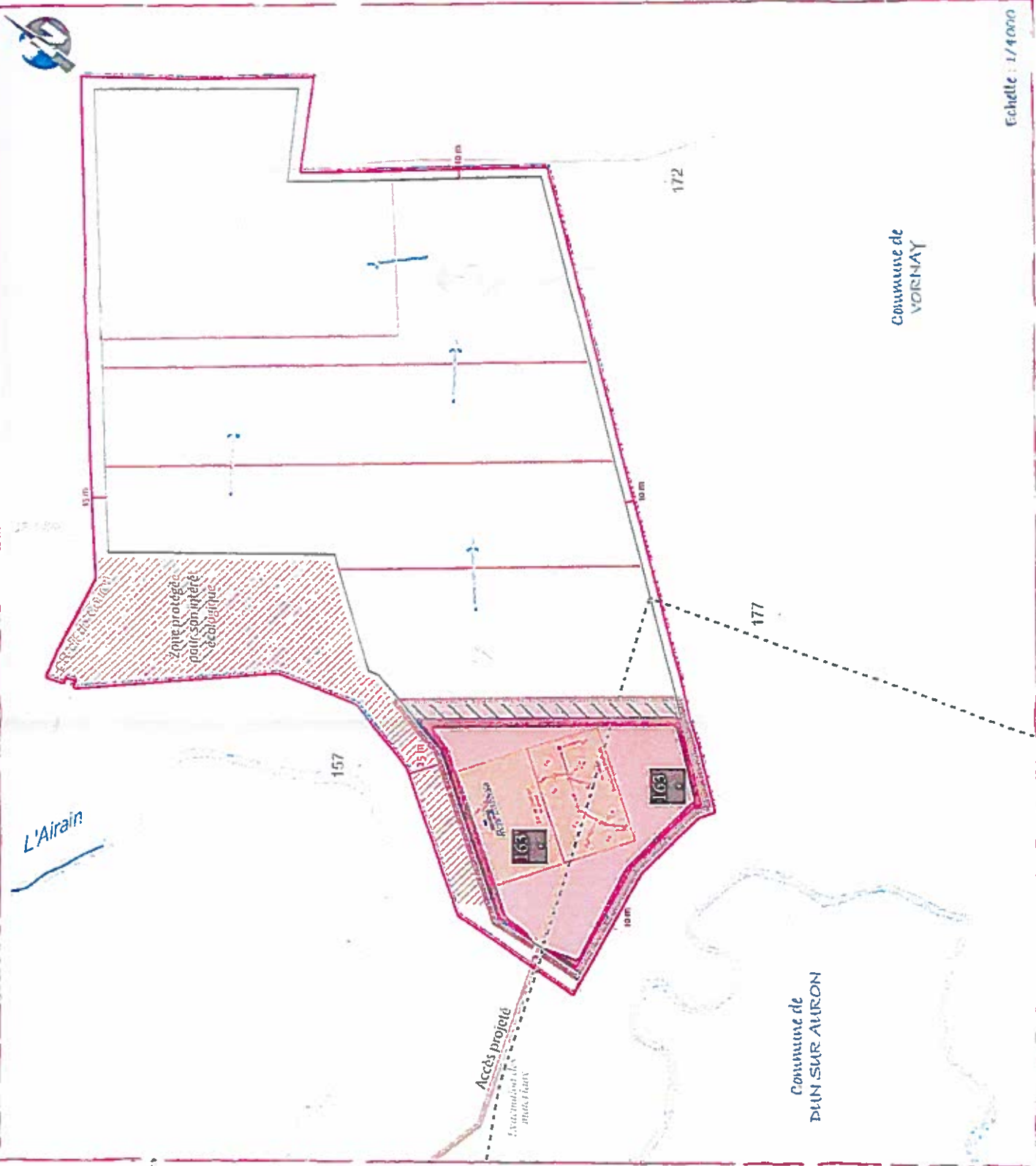
L'Airain

La Routelle



FIGURE 23





**PLAN DE SITUATION PREVISIONNELLE EN FIN DE PREMIERE PHASE QUINQUENNALE (DATE A.P. + 5 ans)**

Projet de plan de situation prévisionnelle en fin de première phase quinquennale (date A.P. + 5 ans)



- Limite de la zone sollicitée en ouverture de carrière (rubrique 2510.1 des ICPE) soumise à autorisation
- Limite de la zone exploitable
- Limite des phases quinquennales
- Numéro des phases quinquennales
- Sens de progression de l'exploitation
- S1 : SURFACE DES INFRASTRUCTURES**
  - Aire de traitement, piste Emplacement des métrons
- S2 : SURFACE EN EXPLOITATION**
  - Zone décapée
  - Zone en exploitation
- S3 : SURFACE EN FRONT**
  - Front en exploitation
  - Cote du carreau en m NGF
  - Courbe de niveau en m NGF
  - Bâtiments
  - Limite de commune

Plan réalisé par le BUREAU D'ETUDES DAT

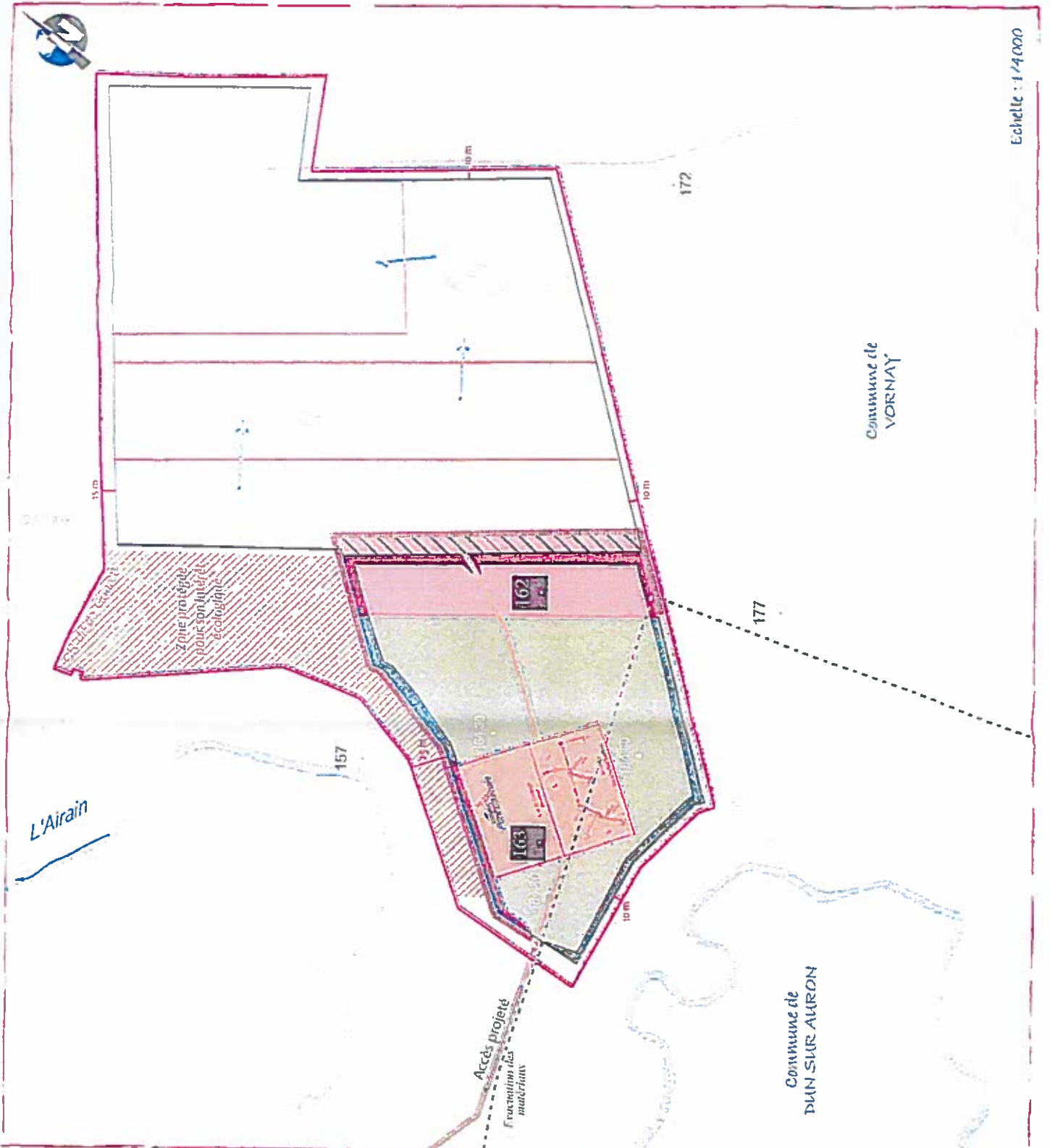


**PLAN DE SITUATION  
PREVISIONNELLE EN  
FIN DE DEUXIEME PHASE  
QUINQUENNALE  
(DATE A.P. + 10 ans)**

PROJET DE PLAN DE SITUATION PREVISIONNELLE EN FIN DE DEUXIEME PHASE QUINQUENNALE (DATE A.P. + 10 ans)

-  Limite de la zone sollicitée en ouverture de carrière (rubrique 2510.1 des ICPE) soumise à autorisation
-  Limite de la zone exploitable
-  Limite des phases quinquennales
-  Numéro des phases quinquennales
-  Sens de progression de l'exploitation
- S1 : SURFACE DES INFRASTRUCTURES**
-  Aire de traitement, piste  
Emplacement des merlons
- S2 : SURFACE EN EXPLOITATION**
-  Zone découpée
-  Zone en exploitation
-  Cote du carreau en m NGF
- S3 : SURFACE EN FRONT**
-  Front en exploitation
-  Front remis en état
-  Zone remise en état
-  Cote en m NGF
-  Courbe de niveau en m NGF
-  Bâtiments
-  Limite de commune

Plan réalisé par le  
**BUREAU D'ETUDES DAT**



Echelle : 1/4000

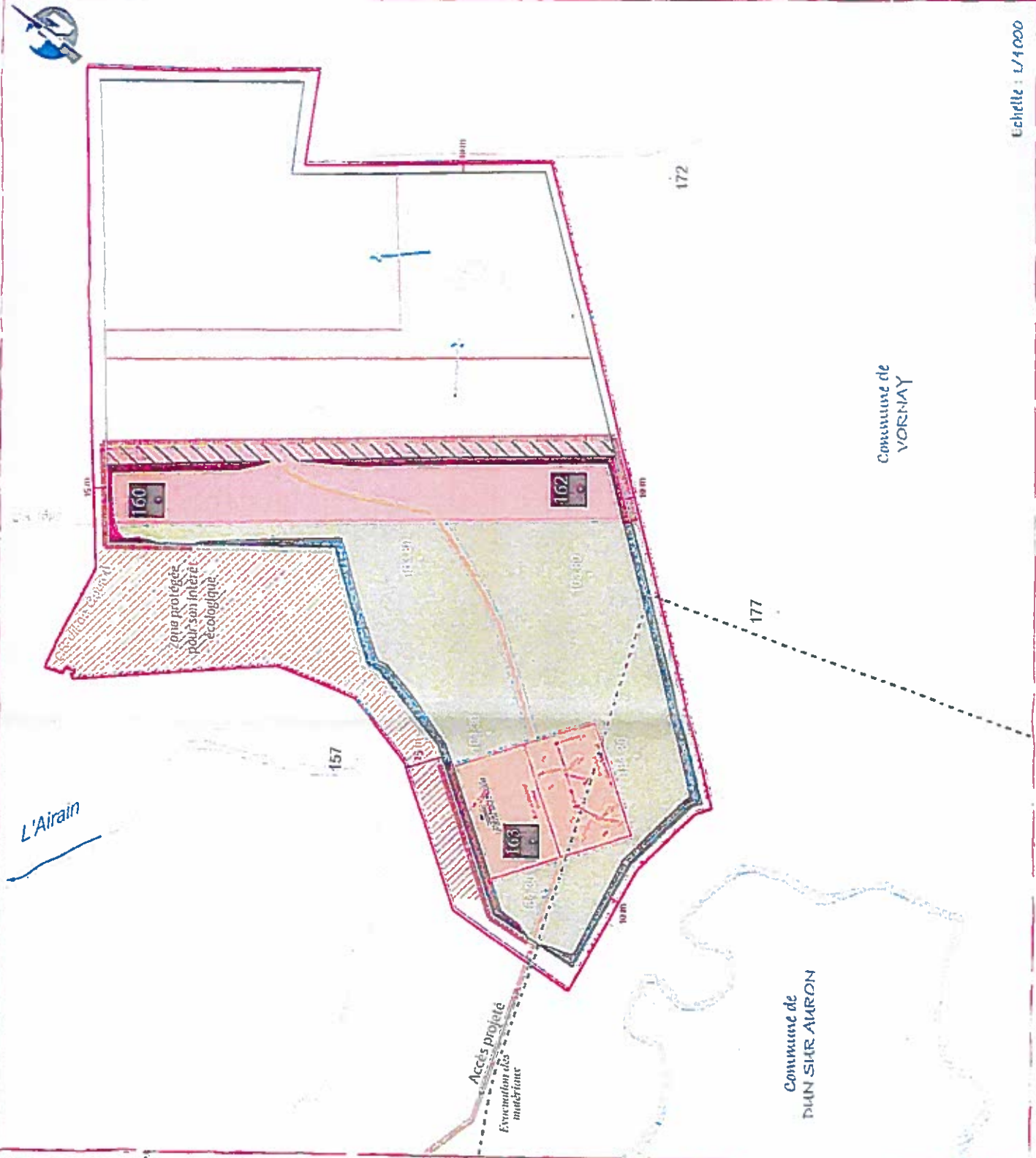


**PLAN DE SITUATION  
PREVISIONNELLE EN  
FIN DE TROISIEME PHASE  
QUINQUENNALE  
(DATE A.P. + 15 ans)**

projet de plan de situation prévisionnelle en fin de troisième phase quinquennale (date A.P. + 15 ans)

-  Limite de la zone sollicitée en ouverture de carrière (rubrique 2530.1 des ICPE) soumise à autorisation
-  Limite de la zone exploitable
-  Limite des phases quinquennales
-  Numéro des phases quinquennales
-  Sens de progression de l'exploitation
- S1 : SURFACE DES INFRASTRUCTURES**
-  Aire de traitement, piste Emplacement des merlons
- S2 : SURFACE EN EXPLOITATION**
-  Zone décapée
-  Zone en exploitation
-  Cote du carreau en m NGF
- S3 : SURFACE EN FRONT**
-  Front en exploitation
-  Front remis en état
-  Zone remise en état
-  Cote en m NGF
-  Courbe de niveau en m NGF
-  Bâtiments
-  Limite de commune

Plan réalisé par le  
**BUREAU D'ETUDES DAT**



















Echelle : 1/1000



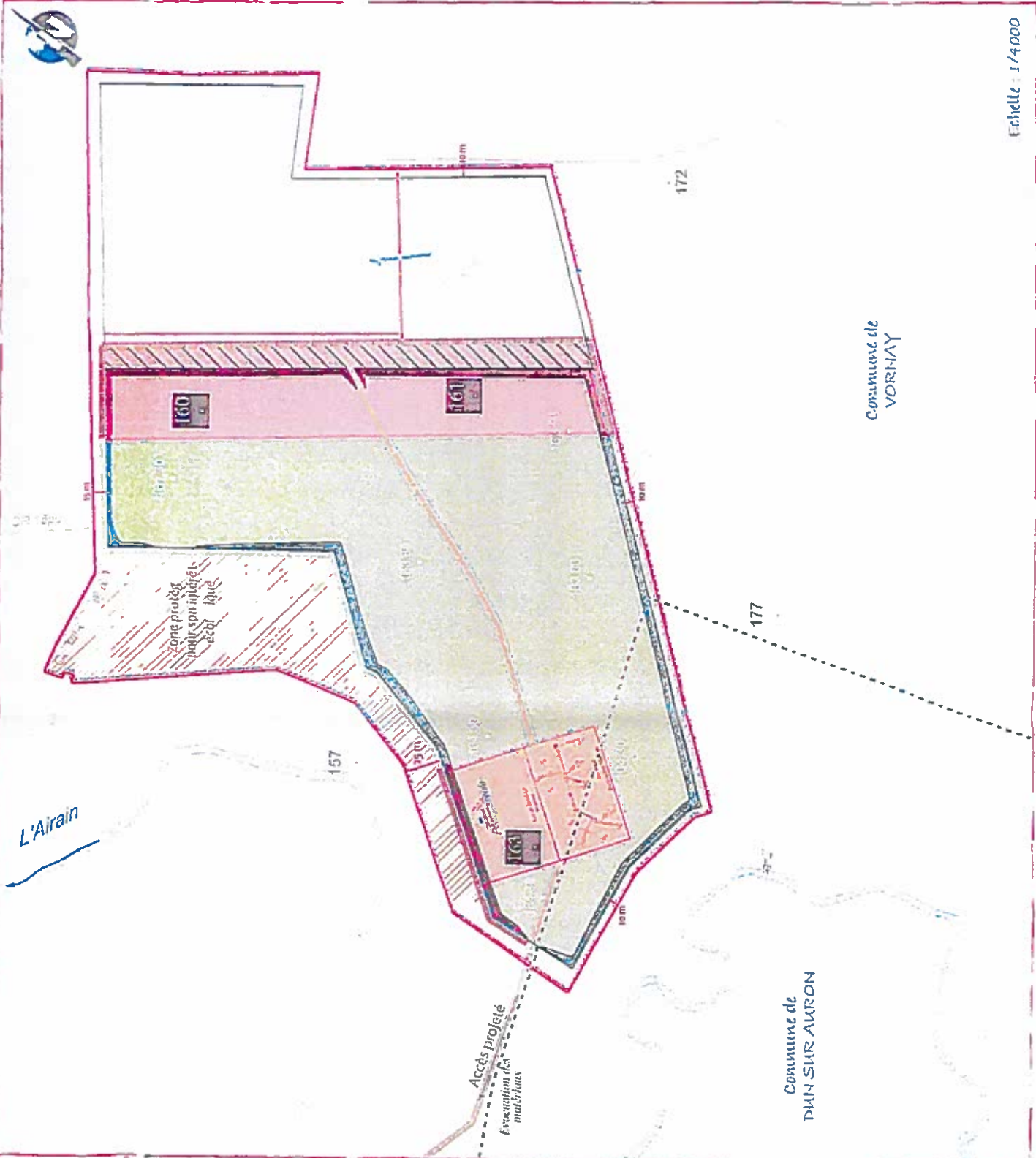


**PLAN DE SITUATION  
PREVISIONNELLE EN  
FIN DE QUATRIEME PHASE  
QUINQUENNALE  
(DATE A.P. + 20 ans)**

PROJET DE PLAN DE SITUATION PREVISIONNELLE EN FIN DE QUATRIEME PHASE QUINQUENNALE (DATE A.P. + 20 ans)

-  Limite de la zone sollicitée en ouverture de carrière (rubrique 3510.1 des ICPE) soumise à autorisation
-  Limite de la zone exploitable
-  Limite des phases quinquennales
-  Numéro des phases quinquennales
-  Sens de progression de l'exploitation
- S1 : SURFACE DES INFRASTRUCTURES**
-  Aire de traitement, piste  
Emplacement des merrons
- S2 : SURFACE EN EXPLOITATION**
-  Zone décapée
-  Zone en exploitation
-  Cote du carreau en m NGF
- S3 : SURFACE EN FRONT**
-  Front en exploitation
-  Front remis en état
-  Zone remise en état
-  Cote en m NGF
-  Courbe de niveau en m NGF
-  Bâtiments
-  Limite de commune

Plan réalisé par le  
**BUREAU D'ETUDES DAT**




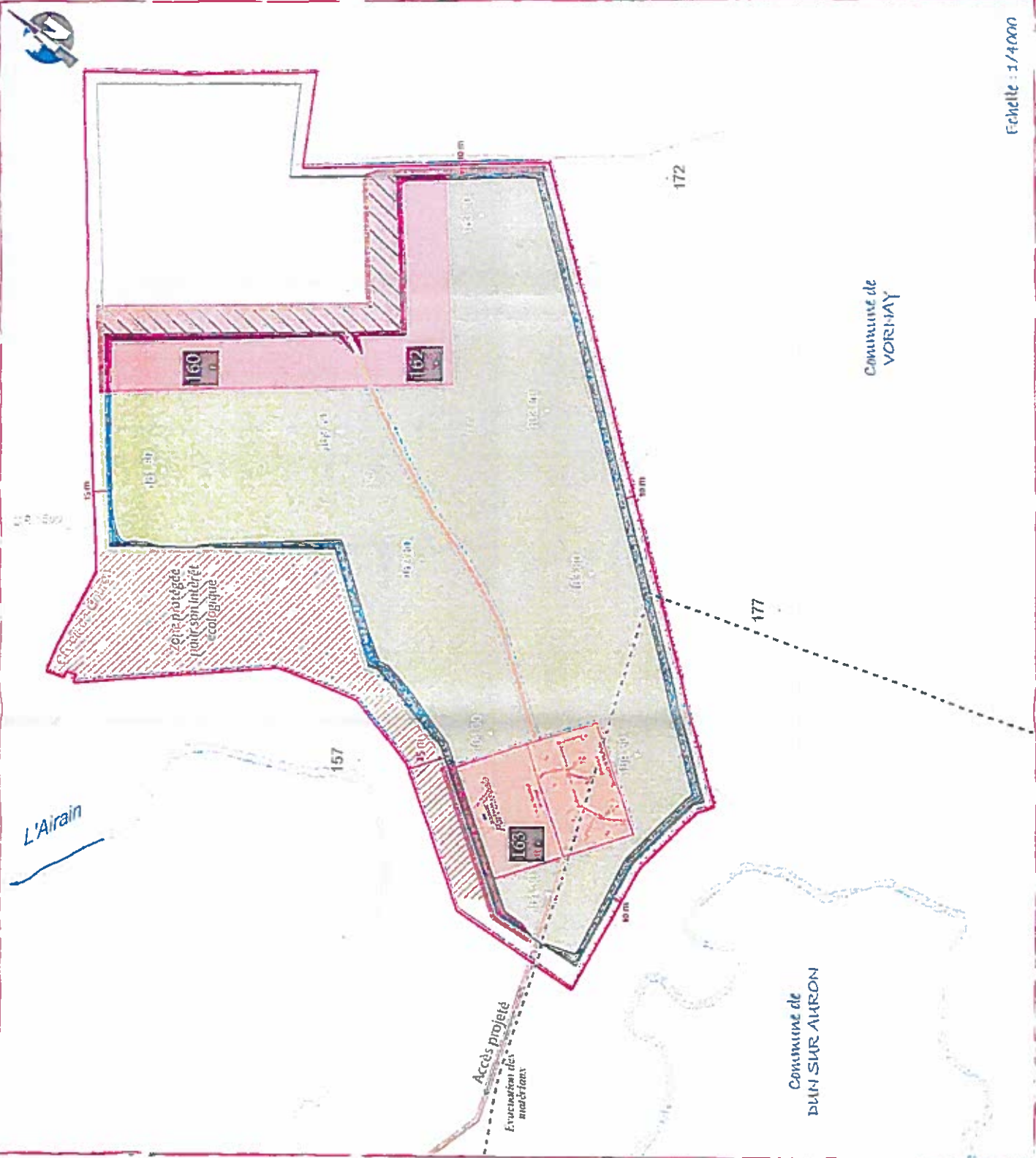
Echelle : 1/4000



# PLAN DE SITUATION PREVISIONNELLE EN FIN DE CINQUIEME PHASE QUINQUENNALE (DATE A.P. + 25 ans)

PROJET DE PLAN DE SITUATION PREVISIONNELLE EN FIN DE CINQUIEME PHASE QUINQUENNALE (DATE A.P. + 25 ans)

-  Limite de la zone sollicitée en ouverture de carrière (rubrique 2510.1 des ICPE) soumise à autorisation
-  Limite de la zone exploitable
-  Limite des phases quinquennales
-  Numéro des phases quinquennales
-  Sens de progression de l'exploitation
- S1 : SURFACE DES INFRASTRUCTURES**
  -  Aire de traitement, piste
  -  Emplacement des merlons
- S2 : SURFACE EN EXPLOITATION**
  -  Zone découpée
  -  Zone en exploitation
-  Cote du carreau en m NGF
- S3 : SURFACE EN FRONT**
  -  Front en exploitation
  -  Front remis en état
  -  Zone remise en état
-  Cote en m NGF
-  Courbe de niveau en m NGF
-  Bâtiments
-  Limite de commune



Plan réalisé par le  
BUREAU D'ETUDES DAT

Echelle : 1/4,000



# PLAN DE SITUATION PREVISIONNELLE EN FIN D'AUTORISATION (DATE A.P. + 30 ans)

Limite de la zone sollicitée en  
ouverture de carrière  
(rubrique 2510.1 des ICPE)  
soumise à autorisation

Limite de la zone exploitable

Front remis en état

Zone remise en état

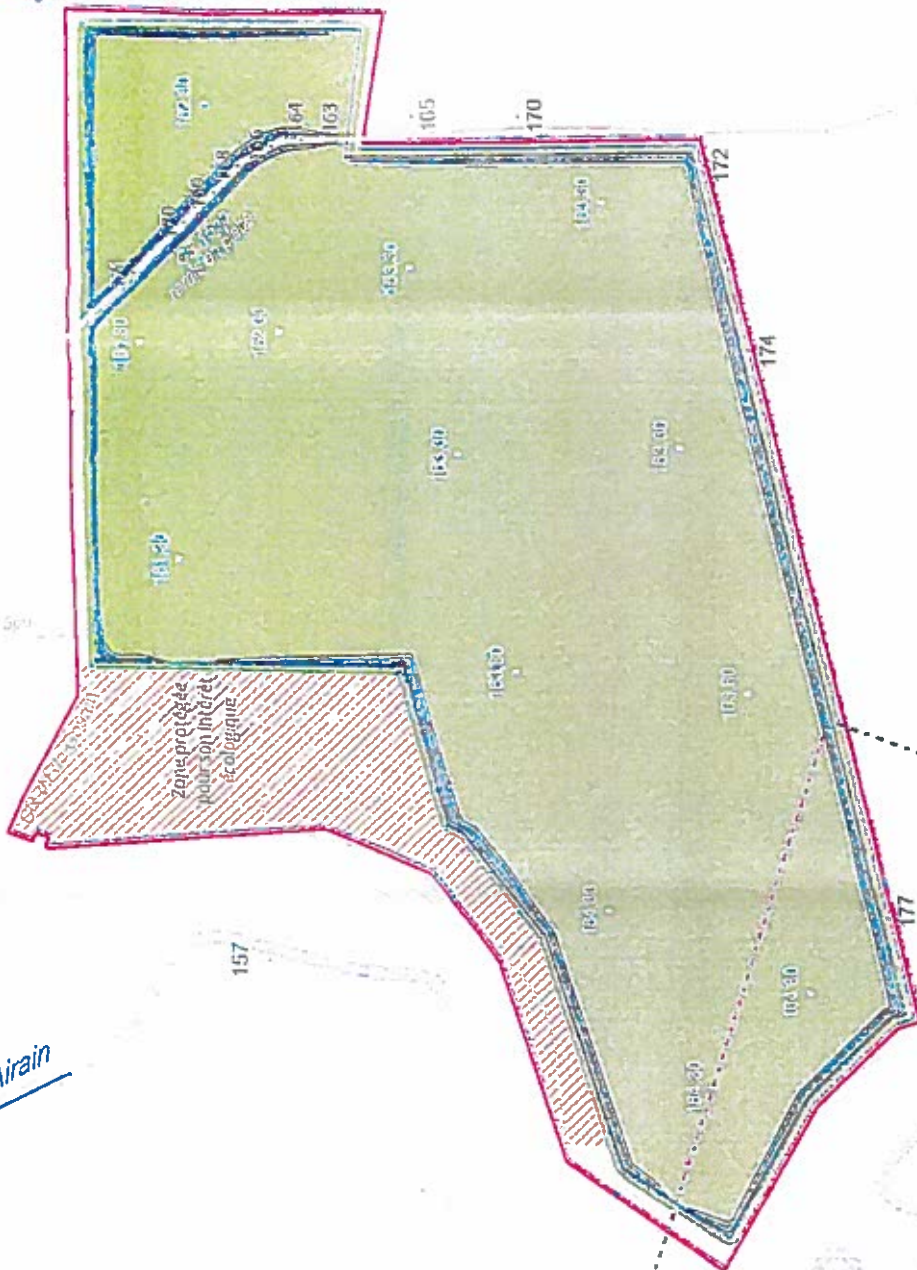
Cote en m NGF

Courbe de niveau en m NGF

Bâtiments

Limite de commune

L'Airain



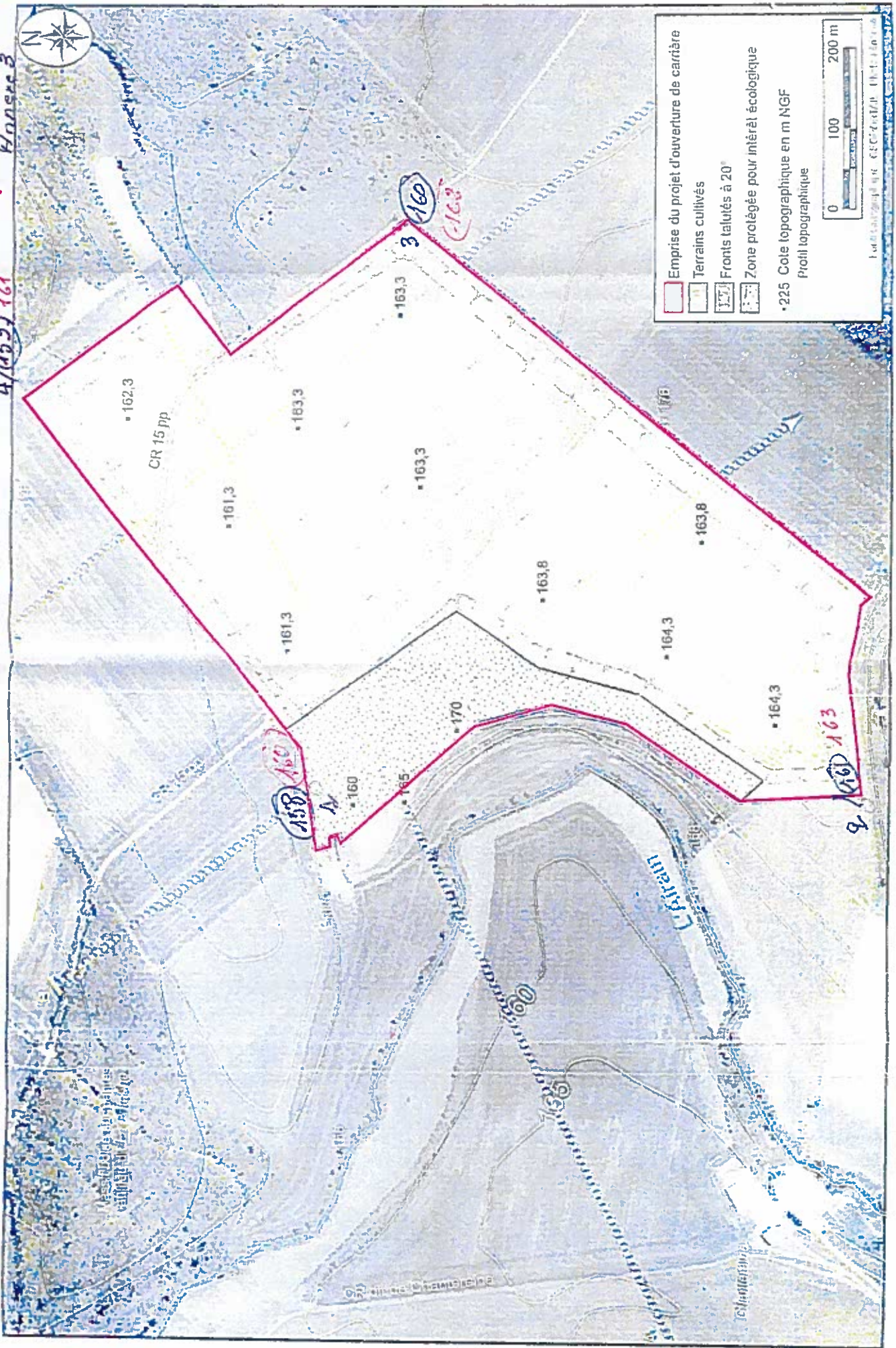
Commune de  
DAM SUR AIRON

Commune de  
VORNAY

Plan réalisé par le  
BUREAU D'ETUDES DAT

Echelle : 1/4 000





**Emprise du projet d'ouverture de carrière**

Terrains cultivés

Fronts talutés à 20°

Zone protégée pour intérêt écologique

• 225 Cote topographique en m NGF  
Profil topographique

0 100 200 m

Échelle 1:5000





# LOCALISATION DES MESURES DE BRUIT

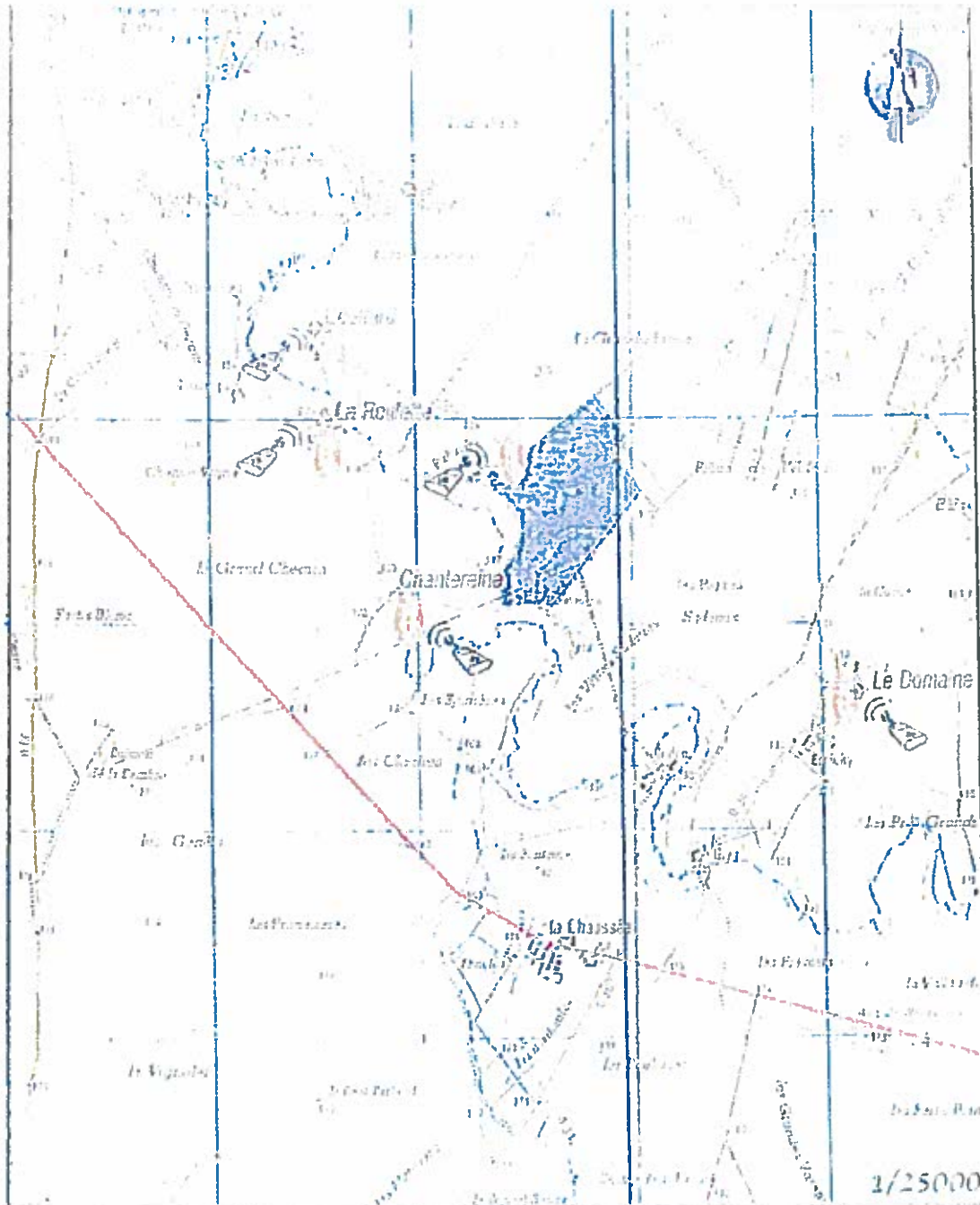



Direction Régionale de l'Environnement  
de la Région Île-de-France  
Département de la Seine-Saint-Denis



Paris Métropole

Etat des lieux au 1/25000  
n° 24250 et 24270





Réseau de surveillance des eaux souterraines