



Direction départementale
de la protection des populations

Service de la sécurité de l'environnement industriel

ARRÊTE
autorisant la société EIFFAGE GENIE CIVIL TERRASSEMENT
à poursuivre l'exploitation de la carrière et des installations associées
situées aux lieux-dits « Le Bonnet Blanc » et « La Range »
sur le territoire des communes de PREFONTAINES et TREILLES-EN-GÂTINAIS

Le Préfet du Loiret
Officier de la Légion d'Honneur
Officier de l'Ordre National du Mérite

VU le code de l'environnement, notamment son titre 1^{er} du livre V et son article L.181-1 ;

VU le code minier ;

VU le code du patrimoine, notamment son titre II du livre V relatif à l'archéologie préventive ;

VU l'arrêté ministériel du 22 septembre 1994 modifié relatif aux exploitations de carrières et aux installations de premier traitement des matériaux de carrières ;

VU l'arrêté ministériel du 23 janvier 1997 relatif à la limitation des bruits émis dans l'environnement par les installations classées pour la protection de l'environnement ;

VU l'arrêté ministériel du 30 juin 1997 relatif aux prescriptions générales applicables aux installations classées pour la protection de l'environnement soumises à déclaration sous la rubrique n° 2515 : « Broyage, concassage, criblage, ensachage, pulvérisation, nettoyage, tamisage, mélange de pierres, cailloux, minerais et autres produits minéraux naturels ou artificiels » ;

VU l'arrêté ministériel du 30 juin 1997 relatif aux prescriptions générales applicables aux installations classées pour la protection de l'environnement soumises à déclaration sous la rubrique n° 2517 : « Station de transit de produits minéraux solides à l'exclusion de ceux visés par d'autres rubriques » ;

VU l'arrêté ministériel du 9 février 2004 relatif à la détermination du montant des garanties financières de remise en état des carrières prévues par la législation des installations classées ;

VU l'arrêté ministériel du 31 janvier 2008 modifié relatif au registre et à la déclaration annuelle des émissions et des transferts de polluants et des déchets ;

VU l'arrêté ministériel du 31 juillet 2012 relatif aux modalités de constitution de garanties financières prévues aux articles R.516-1 et suivants du code de l'environnement ;

VU l'arrêté ministériel du 12 décembre 2014 relatif aux conditions d'admission des déchets inertes dans les installations relevant des rubriques 2515, 2516, 2517 et dans les installations de stockage de déchets inertes relevant de la rubrique 2760 de la nomenclature des installations classées ;

VU l'arrêté préfectoral du 15 septembre 2005 autorisant la SNC ROLAND à poursuivre et à étendre l'exploitation d'une carrière de calcaires, aux lieux-dits « Le Bonnet Blanc » et « La Range », sur les communes de PREFONTAINES et TREILLES-EN-GÂTINAIS, ainsi qu'à exploiter deux installations de traitement de matériaux sur le site de cette carrière ;

VU l'arrêté préfectoral du 31 octobre 2018 autorisant la société ROLAND à poursuivre l'exploitation de la carrière et des installations associées situées aux lieux-dits « le Bonnet Blanc » et « La Range », sur le territoire des communes de PREFONTAINES et TREILLES-EN-GÂTINAIS ;

VU la demande de transfert d'autorisation formulée le 6 décembre 2019 par la société EIFFAGE GENIE CIVIL TERRASSEMENT - Etablissement ROLAND, suite à l'absorption de la S.N.C. ROLAND ;

VU la demande de modification des conditions d'exploitation de la carrière susvisée déposée le 12 décembre 2019 par l'Etablissement ROLAND, en vue d'entreposer des stériles au-dessus de la cote du terrain naturel ;

VU le dossier de porter-à-connaissance présenté à l'appui de sa demande, comportant notamment l'avis favorable du maire de la commune de PREFONTAINES sur le projet ;

VU le rapport et les propositions de l'inspection des installations classées de la Direction Régionale de l'Environnement, de l'Aménagement et du Logement du Centre-Val de Loire en date du 21 février 2020 ;

VU la notification au pétitionnaire du projet d'arrêté statuant sur sa demande ;

VU l'absence d'observation du pétitionnaire ;

CONSIDÉRANT que la mise en place de merlons herbacés au Nord et Nord-est du site permet de limiter la perception du dépôt des stériles depuis les habitations les plus proches ;

CONSIDÉRANT que les stériles qui seront évacués du site le seront en double fret ;

CONSIDÉRANT que le phasage d'exploitation du site a été modifié par la présence du dépôt de stérile ;

CONSIDÉRANT la demande d'autorisation de changement d'exploitant susvisée au profit de la société EIFFAGE GENIE CIVIL TERRASSEMENT, dont le siège social est situé 3/7 place de l'Europe à Vélizy-Villacoublay (78140) ;

CONSIDÉRANT que les garanties financières doivent être actualisées compte tenu d'une part de la présence du dépôt de stériles venant modifier les surfaces utiles pour calculer leur montant et d'autre part du changement d'exploitant ;

CONSIDÉRANT que les mesures de préventions proposées par l'exploitant et reprises dans le présent arrêté préfectoral permettent de limiter l'impact paysager ;

CONSIDÉRANT que la modification des conditions d'exploitation ne modifie pas le classement administratif de l'établissement ;

CONSIDÉRANT que, conformément à l'article R.181-46 du code de l'environnement, l'entreposage des stériles au-dessus de la cote du terrain naturel constitue une modification notable mais non-substantielle des conditions d'exploitation de la carrière au regard des impacts limités qu'elle est susceptible de générer sur l'environnement du site ;

SUR proposition du Secrétaire Général de la préfecture du Loiret ;

ARRÊTE

TITRE 1 - PORTÉE DE L'AUTORISATION ET CONDITIONS GÉNÉRALES

CHAPITRE 1.1. BÉNÉFICIAIRE ET PORTÉE DE L'AUTORISATION

ARTICLE 1.1.1. EXPLOITANT TITULAIRE DE L'AUTORISATION

La société EIFFAGE GENIE CIVIL TERRASSEMENT (siège social : 3/7 Place de l'Europe, 78140 VILLACOUBLAY) est autorisée, sous réserve du respect des prescriptions du présent arrêté, à poursuivre l'exploitation de la carrière et des installations détaillées dans les articles suivants, situées aux lieux-dits « Le Bonnet Blanc » et « La range », sur le territoire des communes de PREFONTAINES et TREILLES-EN-GÂTINAIS.

ARTICLE 1.1.2. MODIFICATIONS ET COMPLÉMENTS APPORTÉS AUX PRESCRIPTIONS DES ACTES ANTÉRIEURS

Les prescriptions de l'arrêté préfectoral du 15 septembre 2005 sont abrogées et remplacées par celles du présent arrêté.

L'arrêté complémentaire du 31 octobre 2018 est abrogé.

ARTICLE 1.1.3. INSTALLATIONS NON VISÉES PAR LA NOMENCLATURE OU SOUMISES À DÉCLARATION

Les prescriptions du présent arrêté s'appliquent également aux autres installations ou équipements exploités dans l'établissement qui, mentionnés ou non dans la nomenclature, sont de nature par leur proximité ou leur connexité avec une installation soumise à autorisation à modifier les dangers ou inconvénients de cette installation.

Les dispositions des arrêtés ministériels existants relatifs aux prescriptions générales applicables aux installations classées soumises à déclaration sont applicables aux installations classées soumises à déclaration incluses dans l'établissement dès lors que ces installations ne sont pas régies par le présent arrêté préfectoral d'autorisation.

CHAPITRE 1.2. NATURE DES INSTALLATIONS

ARTICLE 1.2.1. LISTE DES INSTALLATIONS CONCERNÉES PAR UNE RUBRIQUE DE LA NOMENCLATURE DES INSTALLATIONS CLASSÉES

Rubrique	Régime*	Libellé de la rubrique (activité)	Volume autorisé**
2510-1	A	Exploitation de carrières, à l'exception de celles visées aux points 5 et 6	Production annuelle maximale : 500 000 tonnes Production annuelle moyenne : 350 000 tonnes
2515-1a	A	Installations de broyage, concassage, criblage, ensachage, pulvérisation, nettoyage, tamisage, mélange de pierres, cailloux, minerais et autres produits minéraux naturels ou artificiels ou de déchets non dangereux inertes, autres que celles visées par d'autres rubriques et par la sous-rubrique 2515-2, la puissance installée des installations étant supérieure à 550 kW.	Puissance totale installée est de 630 kW : • 180 kW (installation mobile), • 450 kW (installation semi-mobile).
2517-2	D	Station de transit de produits minéraux ou de déchets non dangereux inertes autres que ceux visés par d'autres rubriques, la superficie de l'aire de transit étant supérieure à 5 000 m ² , mais inférieure ou égale à 10 000 m ²	Superficie de l'aire de transit : 10 000 m ²

* A (Autorisation), D (Déclaration) ou NC (Non Classé)

** Volume autorisé: éléments caractérisant la consistance, le rythme de fonctionnement, le volume des installations ou les capacités maximales autorisées.

ARTICLE 1.2.2. SITUATION DE L'ÉTABLISSEMENT

L'emprise autorisée est d'une superficie totale de 56ha 62a 90ca, dont environ 41ha sont exploitables, et concerne les parcelles suivantes par référence au plan cadastral annexé au présent arrêté. Toute modification de dénomination des parcelles concernées doit être déclarée à l'inspection des installations classées.

Commune	Section	Parcelles	Superficie autorisée
PREFONTAINES	ZT	1	7ha 57a 40ca (75 740 m ²)
		5	20ha 11a 30ca (201 130 m ²)
	ZV	Chemin rural du Bonnet Blanc pp*	11a 50ca (1 150 m ²)
		39	2ha 48a 10ca (24 810 m ²)
		40	2ha 12a 40ca (21 240 m ²)
		41	5ha 89a 30ca (58 930 m ²)
		42	9ha 60a 40ca (96 040 m ²)
		45	5ha 01a 20ca (50 120 m ²)
		Chemin rural 10 pp*	20a 40ca (2 040 m ²)
TREILLES-EN-GÂTINAIS	ZD	317	26a 20ca (2 620 m ²)
		322	3ha 24a 70ca (32 470 m ²)
Superficie totale autorisée			56ha 62a 90ca (566 290 m ²)

* pp : pour partie

Le centre de la carrière a pour coordonnées (système Lambert 93) : X = 675 741 m et Y = 6 777 976 m.

ARTICLE 1.2.3. MATÉRIAUX EXTRAITS ET QUANTITÉS AUTORISÉES

Le matériau extrait est du calcaire.

La quantité maximale de matériaux extraits de la carrière est de 500 000 tonnes/an (avec une moyenne de 350 000 tonnes/an).

La quantité maximale traitée dans l'installation de premier traitement est de 500 000 tonnes/an.

ARTICLE 1.2.4. NOMENCLATURE LOI SUR L'EAU

L'installation est visée par les rubriques de la nomenclature eau suivantes:

Rubrique	Régime	Libellé de la rubrique (opération)	Nature de l'installation et volume autorisé
1.1.1.0	D	Sondage, forage y compris les essais de pompage, création de puits ou d'ouvrage souterrain, non destiné à un usage domestique, exécuté en vue de la recherche ou de la surveillance d'eaux souterraines ou en vue d'effectuer un prélèvement temporaire ou permanent dans les eaux souterraines, y compris dans les nappes d'accompagnement de cours d'eau.	3 piézomètres de surveillance des eaux souterraines, 1 forage.
1.3.1.0	D	À l'exception des prélèvements faisant l'objet d'une convention avec l'attributaire du débit affecté prévu par l'article L. 214-9, ouvrages, installations, travaux permettant un prélèvement total d'eau dans une zone où des mesures permanentes de répartition quantitative instituées, notamment au titre de l'article L. 211-2, ont prévu l'abaissement des seuils : 2° dans les autres cas	Le prélèvement d'eau par le forage est au maximum de 10 000 m ³ par an. Le débit de la pompe est au maximum de 4 m ³ /h.
2.1.5.0	A	Rejet d'eaux pluviales dans les eaux douces superficielles ou sur le sol ou dans le sous-sol, la surface totale du projet, augmentée de la surface correspondant à la partie du bassin naturel dont les écoulements sont interceptés par le projet, étant : 2° Supérieure à 1 ha mais inférieure à 20 ha	Écoulement intercepté sur la surface de la carrière : 56 ha 62a 90ca

CHAPITRE 1.3. CONFORMITÉ AU DOSSIER DE DEMANDE D'AUTORISATION

Les installations et leurs annexes, objet du présent arrêté, sont disposées, aménagées et exploitées conformément aux plans et données techniques contenus dans les différents dossiers déposés par l'exploitant. En tout état de cause, elles respectent par ailleurs les dispositions du présent arrêté, des arrêtés complémentaires et les réglementations autres en vigueur.

CHAPITRE 1.4. DURÉE DE L'AUTORISATION

ARTICLE 1.4.1. DURÉE DE L'AUTORISATION

La présente autorisation cesse de produire effet si l'installation n'a pas été exploitée durant trois années consécutives, sauf cas de force majeure.

L'autorisation d'exploiter est accordée pour une durée de 19 années à compter de la date de notification de l'arrêté préfectoral d'autorisation du 15 septembre 2005. Cette durée inclut la phase finale de remise en état du site.

Le cas échéant, la durée de validité de l'autorisation peut être prolongée à concurrence du délai d'exécution des prescriptions archéologiques édictées par le préfet de région en application du titre II du livre V du code du patrimoine relatif à l'archéologie préventive.

L'exploitation ne peut être poursuivie au-delà que si une nouvelle autorisation est accordée. Il convient donc de déposer une nouvelle demande d'autorisation dans les formes réglementaires et en temps utile.

CHAPITRE 1.5. DISTANCES DE SÉCURITÉ

Les bords des excavations de la carrière à ciel ouvert sont tenus à une distance horizontale d'au moins 10 mètres des limites du périmètre autorisé ainsi que de l'emprise des éléments de la surface dont l'intégrité conditionne le respect de la sécurité et de la salubrité publiques.

De plus, l'exploitation du gisement à son niveau le plus bas est arrêtée, à compter du bord supérieur de la fouille, à une distance horizontale telle que la stabilité des terrains voisins ne soit pas compromise. Cette distance prend en compte la hauteur totale de l'excavation, la nature et l'épaisseur des différentes couches présentes sur toute la hauteur.

Une bande de terrain de 25 mètres est conservée autour du pylône électrique présent sur la parcelle cadastrée section ZV n°39 sur la commune de PREFONTAINES.

En ce qui concerne les lignes électriques, l'exploitant veille au respect de l'article L.554-1 du code de l'environnement et des dispositions du décret n° 2011-1241 du 5 octobre 2011 relatif à l'exécution de travaux à proximité de certains ouvrages souterrains, aériens ou subaquatiques de transport ou de distribution.

CHAPITRE 1.6. GARANTIES FINANCIÈRES

ARTICLE 1.6.1. OBJET DES GARANTIES FINANCIÈRES

Les garanties financières définies dans le présent arrêté s'appliquent pour les activités d'extraction de matériaux (carrière) visées à l'Article 1.2.1. de manière à permettre, en cas de défaillance ou de disparition juridique de l'exploitant, la prise en charge des frais occasionnés par les travaux permettant la remise en état du site après exploitation.

ARTICLE 1.6.2. MONTANT DES GARANTIES FINANCIÈRES

Le montant de référence des garanties financières est établi conformément aux dispositions de l'annexe de l'arrêté ministériel du 9 février 2004 relatif à la détermination du montant des garanties financières de remise en état des carrières prévues par la législation sur les installations classées.

L'exploitation est menée en une période quinquennale.

À chaque période correspond un montant de référence de garanties financières permettant la remise en état maximale au sein de cette période (ce montant inclus la TVA). Le schéma d'exploitation et de remise en état en annexe présente les surfaces à exploiter et les modalités de remise en état pendant ces périodes.

Carrières en fosse ou à flanc de relief :

Périodes	S1 (C1 = 15 555 €/ ha)	S2 (C2 = 36 290 €/ ha) pour les 5 premiers hectares (C2 = 29 625 €/ ha) pour les 5 suivants (C2 = 22 220 €/ ha) au-delà	S3 (C3 = 17 775 €/ha)	TOTAL en € TTC (α = 1,124)
Du 15/09/2005 au 21/10/2019	Période terminée			
Du 21/10/2019 au 15/09/2024	3,87 x 15 555	5 x 36 290 5 x 29 625 5,43 x 22 220	1,86 x 17 775	610 929

S1 (en ha) : Somme de la surface de l'emprise des infrastructures au sein de la surface autorisée et de la valeur maximale atteinte au cours de la période considérée par les surfaces défrichées diminuées de la valeur maximale des surfaces en chantier (découvertes et en exploitation) soumises à défrichement.

S2 (en ha) : Valeur maximale atteinte au cours de la période considérée par la somme des surfaces en chantier (découvertes et en exploitation) diminuée de la surface en eau et des surfaces remises en état.

S3 (en ha) : Valeur maximale atteinte au cours de la période considérée par la surface résultant du produit du linéaire de chaque front par la hauteur moyenne du front hors d'eau diminuée des surfaces remises en état.

L'indice TP01 (base 2010) utilisé pour le calcul du montant de référence est celui en vigueur en octobre 2019 soit 105,7. Le coefficient de raccordement entre les indices TP 01 et TP01 base 2010 est de 6,5345.

Les superficies indiquées correspondent aux valeurs maximales atteintes au cours de la période considérée.

ARTICLE 1.6.3. ÉTABLISSEMENT DES GARANTIES FINANCIÈRES

Le document attestant la constitution des garanties financières établie dans les formes prévues par l'arrêté ministériel du 31 juillet 2012 susvisé, relatif aux modalités de constitution de garanties financières prévues aux articles R.516-1 et suivants du code de l'environnement est transmis au préfet dans un délai d'un mois à compter de la notification du présent arrêté.

ARTICLE 1.6.4. RENOUVELLEMENT DES GARANTIES FINANCIÈRES

Le renouvellement des garanties financières doit intervenir au moins trois mois avant la date d'échéance du document prévue à l'Article 1.6.3.

Pour attester du renouvellement des garanties financières, l'exploitant adresse au préfet, au moins trois mois avant la date d'échéance, un nouveau document dans les formes prévues par l'arrêté ministériel 31 juillet 2012, relatif aux modalités de constitution de garanties financières prévues aux articles R.516-1 et suivants du code de l'environnement.

Les garanties financières sont constituées pour une période minimale de deux ans. Lorsque le respect de la période minimale de deux ans amènerait à dépasser la durée de validité du présent arrêté préfectoral d'autorisation d'exploiter, la période de validité des garanties financières peut être égale à la durée restant à courir de cette autorisation.

Une copie est également transmise à l'inspection des installations classées, pour information, à la même date.

En cas de non-renouvellement des garanties financières, le garant informe le préfet par lettre recommandée avec accusé de réception au moins trois mois avant l'échéance de validité de ces garanties. Cette obligation est sans effet sur la durée de l'engagement du garant.

ARTICLE 1.6.5. ACTUALISATION DES GARANTIES FINANCIÈRES

L'exploitant est tenu d'actualiser le montant des garanties financières et en atteste auprès du préfet dans les cas suivants :

- tous les cinq ans au prorata de la variation de l'indice publié TP01 en base 2010 ;
- sur une période au plus égale à cinq ans, lorsqu'il y a une augmentation supérieure à 15 (quinze) % de l'indice TP01 base 2010, et ce dans les six mois qui suivent ces variations.

L'actualisation du montant des garanties financières relève de l'initiative de l'exploitant.

ARTICLE 1.6.6. RÉVISION DU MONTANT DES GARANTIES FINANCIÈRES

Le montant des garanties financières est révisé lors de toute modification des conditions d'exploitation telles que définies au présent arrêté.

De plus, toute modification de l'exploitation conduisant à une augmentation du coût de remise en état de la carrière, est subordonnée à la constitution de nouvelles garanties financières et doit être portée, avant réalisation, à la connaissance du préfet avec tous les éléments d'appréciation selon l'article R.181-46 du code de l'environnement.

ARTICLE 1.6.7. ABSENCE DE GARANTIES FINANCIÈRES

Outre les sanctions rappelées à l'article L.516-1 du code de l'environnement, l'absence de garanties financières peut entraîner la suspension du fonctionnement des installations classées visées au présent arrêté, après mise en œuvre des modalités prévues à l'article L.171-8 de ce code.

Conformément à l'article L.171-9 du même code, pendant la durée de la suspension, l'exploitant est tenu d'assurer à son personnel le paiement des salaires indemnités et rémunérations de toute nature auxquels il avait droit jusqu'alors.

ARTICLE 1.6.8. APPEL DES GARANTIES FINANCIÈRES

Le préfet peut faire appel aux garanties financières dans les conditions fixées par l'article R.516-3 du code de l'environnement :

- soit après intervention des mesures prévues au I de l'article L.171-8, en cas de non-exécution par l'exploitant des opérations mentionnées au IV de l'article R.516-2, et des prescriptions de l'arrêté préfectoral en matière de remise en état de la carrière ;
- soit en cas d'ouverture ou de prononcé d'une procédure de liquidation judiciaire à l'égard de l'exploitant ;
- soit en cas de disparition de l'exploitant personne morale par suite de sa liquidation amiable ou du décès de l'exploitant personne physique.

Dans le cas où cet appel demeure infructueux, et lorsque les garanties financières sont constituées par l'engagement écrit d'un garant, dans les formes prévues au e) du I de l'article R.516-2, le préfet appelle les garanties financières auprès de l'établissement de crédit, la société de financement, l'entreprise d'assurance, la société de caution mutuelle ou le fonds de garantie ou la Caisse des dépôts et consignations, garant de la personne morale ou physique mentionnée au e) susmentionné :

- soit en cas d'ouverture ou de prononcé d'une procédure de liquidation judiciaire à l'encontre du garant personne physique ou morale mentionné au e) susmentionné ;
- soit en cas de disparition du garant personne morale par suite de sa liquidation amiable ou du décès du garant personne physique mentionné au e) susmentionné ;
- soit en cas de notification de la recevabilité de la saisine de la commission de surendettement par le garant personne physique ;
- soit en cas de défaillance du garant personne physique, ou du garant personne morale résultant d'une sommation de payer suivie de refus ou demeurée sans effet pendant un délai d'un mois à compter de la signification de la sommation faite à celui-ci par le préfet.

Toute mise en demeure de réaliser les travaux couverts par les garanties financières prévus à l'article L.171-8 non suivie d'effet constitue un délit.

ARTICLE 1.6.9. LEVÉE DE L'OBLIGATION DE GARANTIES FINANCIÈRES

L'obligation de garanties financières est levée à la cessation d'exploitation des installations nécessitant la mise en place des garanties financières, et après que les travaux couverts par les garanties financières aient été normalement réalisés.

Ce retour à une situation normale est constaté, dans le cadre de la procédure de cessation d'activité prévue à l'article R.512-39-1 à R.512-39-3 du code de l'environnement, par l'inspection des installations classées qui établit un procès-verbal de récolement.

L'obligation de garanties financières est levée par arrêté préfectoral.

En application de l'article R.516-5 du code de l'environnement, le préfet peut demander la réalisation, aux frais de l'exploitant, d'une évaluation critique par un tiers expert des éléments techniques justifiant la levée de l'obligation de garanties financières.

CHAPITRE 1.7. MODIFICATIONS ET CESSATION D'ACTIVITÉ

ARTICLE 1.7.1. PORTER À CONNAISSANCE

Toute modification apportée par le demandeur aux installations, à leur mode d'utilisation ou à leur voisinage, et de nature à entraîner un changement notable des éléments du dossier de demande d'autorisation, est portée avant sa réalisation à la connaissance du préfet avec tous les éléments d'appréciation.

ARTICLE 1.7.2. MISE À JOUR DES ÉTUDES D'IMPACT ET DE DANGERS

Les études d'impact et de dangers sont actualisées à l'occasion de toute modification notable telle que prévue à l'article R.181-46 du code de l'environnement. Ces compléments sont systématiquement communiqués au préfet qui pourra demander une analyse critique d'éléments du dossier justifiant des vérifications particulières, effectuée par un organisme extérieur expert dont le choix est soumis à son approbation. Tous les frais engagés à cette occasion sont supportés par l'exploitant.

ARTICLE 1.7.3. ÉQUIPEMENTS ABANDONNÉS

Les équipements abandonnés ne doivent pas être maintenus dans les installations. Toutefois, lorsque leur enlèvement est incompatible avec les conditions immédiates d'exploitation, des dispositions matérielles interdiront leur réutilisation afin de garantir leur mise en sécurité et la prévention des accidents.

ARTICLE 1.7.4. TRANSFERT SUR UN AUTRE EMPLACEMENT

Tout transfert sur un autre emplacement des installations visées sous l'Article 1.2.1. du présent arrêté nécessite une nouvelle demande d'autorisation ou déclaration.

ARTICLE 1.7.5. CHANGEMENT D'EXPLOITANT

Le changement d'exploitant des installations visées au présent arrêté est soumis à autorisation préfectorale.

La demande d'autorisation de changement d'exploitant adressée au préfet comporte :

- les documents établissant les capacités techniques et financières du nouvel exploitant,
- les documents attestant du fait que le nouvel exploitant est propriétaire des terrains sur lequel se situe l'installation ou qu'il a obtenu l'accord du ou des propriétaires de ceux-ci,
- la justification de constitution des garanties financières.

La demande d'autorisation est instruite selon les formes prévues à l'article R.181-45 du code de l'environnement, dans les trois mois suivant sa réception.

ARTICLE 1.7.6. CESSATION D'ACTIVITÉ – RENOUVELLEMENT – EXTENSION

L'extraction de matériaux commercialisables ne doit plus être réalisée trois mois avant l'échéance de l'autorisation définie par le présent arrêté.

La remise en état du site doit être achevée au plus tard 3 mois avant l'échéance de l'autorisation.

En cas de demande de renouvellement et/ou extension, un dossier complet et recevable doit être déposé en préfecture deux ans au minimum avant l'échéance fixée par la présente l'autorisation.

Sans préjudice des dispositions de l'article R.512-39-1 du code de l'environnement, et pour l'application des articles R.512-39-2 à R.512-39-5, l'état dans lequel doit être remis le site est détaillé au CHAPITRE 2.4. et l'usage à prendre en compte est le suivant : agricole.

Lorsqu'une installation classée est mise à l'arrêt définitif, et conformément à l'article R.512-39-1, l'exploitant notifie au préfet la date de cet arrêt six mois au moins avant celui-ci. La notification est accompagnée d'un dossier comprenant :

- le plan à jour de l'installation (accompagné de photos) ;
- le plan de remise en état définitif ;
- un mémoire sur l'état du site ;

et indiquant les mesures prises ou prévues pour assurer, dès l'arrêt de l'exploitation, la mise en sécurité du site. Ces mesures comportent notamment :

- l'évacuation ou l'élimination des produits dangereux, et celle des déchets présents sur le site ;
- des limitations ou interdictions concernant l'aménagement ou l'utilisation du sol ou du sous-sol, accompagnées, le cas échéant, des dispositions proposées par l'exploitant pour mettre en œuvre des servitudes ou des restrictions d'usage ;
- la suppression des risques d'incendie et d'explosion ;
- la surveillance des effets de l'installation sur son environnement et, le cas échéant, les mesures de maîtrise des risques associées.

En outre, l'exploitant doit placer le site de l'installation dans un état tel qu'il ne puisse porter atteinte aux intérêts mentionnés à l'article L.511-1 du code de l'environnement, et qu'il permette un usage futur du site déterminé selon l'usage prévu au premier alinéa du présent article.

TITRE 2 – GESTION DE L'ÉTABLISSEMENT

CHAPITRE 2.1. EXPLOITATION DES INSTALLATIONS

ARTICLE 2.1.1. OBJECTIFS GÉNÉRAUX

L'exploitant prend toutes les dispositions nécessaires dans la conception, l'aménagement, l'entretien et l'exploitation des installations pour :

- limiter le prélèvement et la consommation d'eau ;
- limiter les émissions de polluants dans l'environnement ;
- respecter les valeurs limites d'émissions pour les substances polluantes définies ci-après ;
- gérer les effluents et déchets en fonction de leurs caractéristiques, ainsi que réduire les quantités rejetées ;
- prévenir en toutes circonstances, l'émission, la dissémination ou le déversement, chroniques ou accidentels, directs ou indirects, de matières ou substances qui peuvent présenter des dangers ou inconvénients pour la commodité du voisinage, pour la santé, la sécurité, la salubrité publique, pour l'agriculture, pour la protection de la nature, de l'environnement et des paysages, pour l'utilisation rationnelle de l'énergie, pour la conservation des sites et des monuments ainsi que des éléments du patrimoine archéologique.

L'extraction des matériaux, le stockage des déchets inertes d'extraction issus du fonctionnement de la carrière, et les opérations de remise en état du site doivent, à tout moment :

- garantir la sécurité du public et du personnel, et la salubrité des lieux,
- préserver la qualité des eaux superficielles et souterraines, ainsi que limiter les incidences de l'activité sur leur écoulement,
- respecter les éventuelles servitudes existantes.

L'exploitant prend toutes les dispositions nécessaires dans la conduite de l'exploitation pour limiter les risques de pollution des eaux, de l'air ou des sols et de nuisance par le bruit et les vibrations et l'impact visuel.

ARTICLE 2.1.2. ÉMISSIONS LUMINEUSES

De manière à réduire la consommation énergétique et les nuisances pour le voisinage, l'exploitant prend les dispositions suivantes :

- les éclairages intérieurs des locaux sont éteints une heure au plus tard après la fin de l'occupation de ces locaux ;
- les illuminations des façades des bâtiments ne peuvent être allumées avant le coucher du soleil et sont éteintes au plus tard à 1 heure.

Ces dispositions ne sont pas applicables aux installations d'éclairage destinées à assurer la protection des biens lorsqu'elles sont asservies à des dispositifs de détection de mouvement ou d'intrusion.

L'exploitant du bâtiment doit s'assurer que la sensibilité des dispositifs de détection et la temporisation du fonctionnement de l'installation sont conformes aux objectifs de sobriété poursuivis par la réglementation, ceci afin d'éviter que l'éclairage fonctionne toute la nuit.

ARTICLE 2.1.3. CONSIGNES D'EXPLOITATION

L'exploitant établit des consignes d'exploitation pour l'ensemble des installations comportant explicitement les vérifications à effectuer, en conditions d'exploitation normale, en périodes de démarrage, de dysfonctionnement ou d'arrêt momentané de façon à permettre en toute circonstance le respect des dispositions du présent arrêté.

ARTICLE 2.1.4. SURVEILLANCE

L'exploitation de chaque installation doit se faire sous la surveillance d'une personne nommément désignée par l'exploitant et formée en conséquence.

CHAPITRE 2.2. AMÉNAGEMENTS PRÉLIMINAIRES

ARTICLE 2.2.1. INFORMATION DESTIERS

L'exploitant est tenu de mettre en place sur chacune des voies d'accès au chantier, des panneaux indiquant, en caractères apparents, son identité, la référence de l'autorisation préfectorale, l'objet des travaux et l'adresse de la mairie où le plan de remise en état du site peut être consulté.

ARTICLE 2.2.2. BORNAGE

Préalablement à la mise en exploitation, l'exploitant est tenu de placer :

- des bornes en tous les points nécessaires pour déterminer le périmètre de l'autorisation,
- le cas échéant, des bornes de nivellement.

Ces bornes doivent toujours être dégagées et demeurer en place jusqu'à l'achèvement des travaux d'exploitation et de remise en état du site.

CHAPITRE 2.3. CONDUITE DE L'EXTRACTION

ARTICLE 2.3.1. DÉBOISEMENT, DÉFRICHAGE ET PLANTATIONS COMPENSATOIRES

Sans préjudice de la législation en vigueur, le déboisement et le défrichage des terrains concernés sont réalisés progressivement, par phases correspondant aux besoins de l'exploitation et en respect des prescriptions édictées dans l'arrêté préfectoral de l'exploitant portant autorisation de défrichage des terrains.

ARTICLE 2.3.2. DÉCAPAGE DES TERRAINS

Aucune extraction ne doit avoir lieu sans décapage préalable de la zone concernée.

Le décapage des terrains est limité aux besoins des travaux d'exploitation.

Les travaux de décapage sont interdits du 1^{er} mars au 1^{er} août.

Le décapage est effectué de manière sélective, de façon à ne pas mêler les terres végétales constituant l'horizon humifère aux stériles.

Le dépôt des horizons humifères ne doit pas avoir une hauteur supérieure à 2 mètres afin de lui conserver ses qualités agronomiques.

Article 2.3.2.1. Entreposage des stériles

Outre en fond de carrière, l'entreposage des stériles peut être réalisé sur les parcelles suivantes :

Communes	section	parcelles	Surface autorisée
PREFONTAINES	ZT	1	37 688 m ²
TREILLES-EN-GÂTINAIS	ZD	317	701 m ²
Surface totale			38 389 m ²

La hauteur moyenne d'entreposage n'excède pas 4,5 mètres et la hauteur maximale est de 6,5 mètres par rapport au terrain naturel, conformément au plan figurant en annexe 8 du présent arrêté.

Afin d'assurer la stabilité du stock de stériles, les pentes sont réalisées selon un angle de 50°.

ARTICLE 2.3.3. PATRIMOINE ARCHÉOLOGIQUE

Dans le cas où des prescriptions archéologiques ont été édictées par le préfet de région en application du titre II du livre V du code du patrimoine relatif à l'archéologie préventive, la réalisation des travaux est subordonnée à l'accomplissement préalable de ces prescriptions.

Un mois avant au minimum, l'exploitant informe par écrit la Direction Régionale des Affaires Culturelles du Centre (service régional de l'archéologie) de la date prévue pour les travaux de décapage. Une copie de ce courrier est transmise à l'inspection des installations classées.

En cas de découverte fortuite de vestiges archéologiques, l'exploitant doit prendre toute disposition pour empêcher la destruction, la dégradation ou la détérioration de ces vestiges. Ces découvertes doivent être déclarées dans les meilleurs délais au service régional de l'archéologie et à l'inspection des installations classées.

ARTICLE 2.3.4. EXTRACTION

L'exploitation de la carrière est conduite conformément aux plans de phasage des travaux et de remise en état du site annexés au présent arrêté. Toute modification du phasage ou du mode d'exploitation doit faire l'objet d'une demande préalable adressée au préfet avec tous les éléments d'appréciation.

Article 2.3.4.1. Extraction à sec

- 1) Pour la partie déjà exploitée (cas n°1 de l'annexe 6 du présent arrêté), le carreau de la carrière a pour cote minimale 83,5 m NGF rehaussé de 2 mètres de stériles, portant le fond de la carrière à 85,5 m NGF.
- 2) Pour les parties non encore exploitées, le carreau de la carrière a pour cote minimale 86 m NGF rehaussé de 50 cm de stérile, portant ainsi le fond de la carrière à 86,5 m NGF.

L'extraction est effectuée à sec au moyen d'explosifs pour fracturer et ébouler le gisement, puis à l'aide d'une pelle hydraulique.

Les fronts ne dépassent pas 10 mètres de hauteur.

Article 2.3.4.2. Abattage à l'explosif

L'exploitant définit un plan de tir dans le cadre de l'abattage du gisement par des substances explosives.

L'exploitant prend en compte les effets des vibrations émises dans l'environnement et assure la sécurité du public lors des tirs. A ce titre, l'exploitant s'assure d'interdire la circulation sur la RD31 lors des tirs de mines en partie nord de la carrière.

Les tirs de mines ont lieu les jours ouvrables.

Le stockage, même temporaire, de matières dangereuses explosives est interdite sur l'ensemble du site.

ARTICLE 2.3.5. TRANSPORT DES MATÉRIAUX

Les prescriptions du présent arrêté s'appliquent sans préjudice des articles L.131-8 et L.141-9 du code de la voirie routière.

L'accès à la carrière et l'évacuation des matériaux s'effectuent par la RD38, puis un chemin rural qui mènent à l'exploitation.

L'accès à la voirie publique est aménagé de telle sorte qu'il ne crée pas de risque pour la sécurité publique.

ARTICLE 2.3.6. ÉTAT DES STOCKS DE PRODUITS – REGISTRE DES SORTIES

L'exploitant tient à jour un registre indiquant le nom du destinataire, la date du prélèvement, le type et la quantité de matériaux extraite, le mode de transport utilisé pour l'acheminement des matériaux et s'il y a lieu, le nom de la société extérieure réalisant le transport. Ce registre est tenu à disposition de l'inspection des installations classées. Un bon de sortie dûment complété et signé par la personne en charge du registre est joint au registre.

ARTICLE 2.3.7. CONTRÔLES PAR DES ORGANISMES EXTÉRIEURS

L'entreprise doit disposer sur le site de la carrière, d'une bascule et d'une comptabilité précise des quantités extraites et vendues.

Des organismes agréés doivent procéder à des contrôles réguliers portant notamment sur :

- les appareils de pesage,
- les installations électriques.

Les rapports de contrôle sont tenus à la disposition de l'inspection des installations classées, sur le site.

CHAPITRE 2.4. REMISE EN ÉTAT DU SITE

ARTICLE 2.4.1. GÉNÉRALITÉS

L'exploitant est tenu de nettoyer et remettre en état l'ensemble des lieux affectés par les travaux et les installations de toute nature inhérentes à l'exploitation, compte tenu des caractéristiques essentielles du milieu environnant.

Le site doit être libéré, en fin d'exploitation, de tous les matériels, stockages et installations fixes ou mobiles, mis en place durant les travaux d'extraction.

Aucun dépôt ou épave ne doit subsister sur le site.

La remise en état du site est réalisée en conformité au dossier de demande d'autorisation.

Elle comporte au minimum les dispositions suivantes :

- la mise en sécurité des fronts de taille,
- le nettoyage de l'ensemble des terrains et, d'une manière générale, la suppression de toutes les structures n'ayant pas d'utilité après la remise en état du site,
- l'insertion satisfaisante de l'espace affecté par l'exploitation dans le paysage, compte tenu de la vocation ultérieure du site.

ARTICLE 2.4.2. REMISE EN ÉTAT

La remise en état doit être réalisée conformément au dossier déposé par l'exploitant, dont le plan est annexé au présent arrêté.

Globalement, la remise en état du site consiste en un remblaiement partiel de l'excavation sur la partie Nord de la carrière et en un remblaiement total en partie Sud pour un retour à un usage agricole.

Des plantations sont réalisées sur les talus situés en bordure de zone boisée ; une friche herbacée s'installera naturellement sur les talus restant.

Article 2.4.2.1. Remise en état coordonnée à l'exploitation

La remise en état doit être coordonnée à l'exploitation conformément aux plans de phasage des travaux et de remise en état du site annexés au présent arrêté.

L'exploitation de la phase n+2 ne peut être entamée que lorsque la phase n est remise en état.

L'exploitant notifie chaque phase de remise en état au préfet.

La surface dérangée (égale à la somme des surfaces en cours d'extraction, des surfaces décapées et des surfaces non remises en état) de la carrière est inférieure à 12ha.

ARTICLE 2.4.3. DISPOSITIONS DE REMISE EN ÉTAT

La remise en état du site doit être achevée 3 mois avant l'échéance de l'autorisation.

Article 2.4.3.1. Aires de circulation

Les aires de circulation provisoires et les aires de travail doivent être décapées des matériaux stabilisés qui auraient été régalez puis recouvertes de terre végétale en vue de leur mise en culture.

Article 2.4.3.2. Remblayage partiel de l'excavation en partie Nord de la carrière

Sur la partie nord du site, le carreau qui a pour cote minimale 86 m NGF est rehaussé de 50 cm de stérile, portant ainsi le fond de la carrière à 86,5 m NGF. La remise en état de cette partie de la carrière consiste en un remblayage partiel de l'excavation pour retour à la cote minimale de 90 m NGF (Cf. annexe 3 du présent arrêté).

Une couche de terre végétale a minima de 30 cm, épierrée des plus gros blocs, recouvrira au final l'ensemble du site.

Le remblayage de la carrière est géré de manière à assurer la stabilité physique des terrains remblayés.

Le remblayage de la carrière ne doit pas nuire à la qualité du sol, compte tenu du contexte géochimique local, ainsi qu'à la qualité et au bon écoulement des eaux.

Les déchets d'extraction inertes internes au site (résidus, stériles et morts-terrains) sont prioritairement employés pour la remise en état du site lors du remblaiement. Lorsqu'il est réalisé avec apport de matériaux extérieurs, ceux-ci doivent être préalablement triés de manière à garantir l'utilisation des seuls matériaux inertes.

Article 2.4.3.3. Remblayage total de l'excavation en partie Sud de la carrière

La remise en état du site en partie sud de la carrière consiste en un remblayage total de l'excavation pour retour à la cote initiale des terrains, soit à 95 m NGF (Cf. annexe 3 du présent arrêté).

Afin d'accueillir les déchets inertes facteur 3 en partie sud, l'exploitant procède aux aménagements prévus par le plan des mesures de prévention en date du 22 août 2018 (Cf. plan annexe 7 du présent arrêté), pour les deux zones suivantes :

- en fond de carrière de la zone 1 (cas 1 du plan figurant en annexe 6 du présent arrêté), à partir de la cote 83,5 m NGF, une hauteur de 2 mètres de stériles possédant une perméabilité verticale au moins égale à 10^9 m/s est mise en place,
- en fond de carrière de la zone 2 (cas 2 du plan figurant en annexe 6 du présent arrêté), à partir de la cote 86 m NGF, une hauteur de 0,5 mètres de stériles possédant une perméabilité verticale au moins égale à 10^9 m/s est mise en place.

En limite du massif de déchets facteur 3, une digue périphérique jusqu'à la cote des plus hautes eaux connues (PHEC à environ 85 m NGF) + 2 mètres est mise en place. Les digues circonscrivent et quadrillent les deux zones dédiées au stockage (Cf. plan annexe 7 du présent arrêté). Ces digues sont constituées de stériles possédant une perméabilité verticale au moins égale à 10^9 m/s et des pentes à 45°.

Une couche de terre végétale a minima de 30 cm, épierrée des plus gros blocs, recouvrira au final l'ensemble du site.

Le remblayage de la carrière est géré de manière à assurer la stabilité physique des terrains remblayés.

Le remblayage de la carrière ne doit pas nuire à la qualité du sol, compte tenu du contexte géochimique local, ainsi qu'à la qualité et au bon écoulement des eaux.

Les déchets d'extraction inertes internes au site (résidus, stériles et morts-terrains) sont prioritairement employés pour la remise en état du site lors du remblaiement. Lorsqu'il est réalisé avec apport de matériaux extérieurs, ceux-ci doivent être préalablement triés de manière à garantir l'utilisation des seuls matériaux inertes

Article 2.4.3.4. Nature des déchets inertes extérieurs acceptés en remblai en partie nord et partie sud

Seuls les déchets inertes définis l'arrêté ministériel du 12 décembre 2014 relatif aux conditions d'admission des déchets inertes dans les installations relevant des rubriques 2515, 2516, 2517 et dans les installations de stockage de déchets inertes relevant de la rubrique 2760 de la nomenclature des installations classées peuvent être utilisés pour le remblayage de la carrière.

Ainsi, les déchets suivants sont admis,

- selon l'annexe 1 de l'arrêté ministériel du 12 décembre 2014 susvisé :

CODE DÉCHET (*)	DESCRIPTION (b)	RESTRICTIONS
17 01 01	Béton	Uniquement les déchets de production et de commercialisation ainsi que les déchets de construction et de démolition ne provenant pas de sites contaminés, triés
17 01 02	Briques	Uniquement les déchets de production et de commercialisation ainsi que les déchets de construction et de démolition ne provenant pas de sites contaminés, triés
17 01 03	Tuiles et céramiques	Uniquement les déchets de production et de commercialisation ainsi que les déchets de construction et de démolition ne provenant pas de sites contaminés, triés
17 01 07	Mélanges de béton, tuiles et céramiques ne contenant pas de substances dangereuses	Uniquement les déchets de construction et de démolition ne provenant pas de sites contaminés, triés
17 02 02	Verre	Sans cadre ou montant de fenêtres
17 03 02 (1)	Mélanges bitumineux ne contenant pas de goudron	Uniquement les déchets de production et de commercialisation ainsi que les déchets de construction et de démolition ne provenant pas de sites contaminés, triés

17 05 04	Terres et cailloux ne contenant pas de substance dangereuse	À l'exclusion de la terre végétale, de la tourbe et des terres et cailloux provenant de sites contaminés
20 02 02	Terres et pierres	Provenant uniquement de jardins et de parcs et à l'exclusion de la terre végétale et de la tourbe (hors sites contaminés)
10 11 03	Déchets de matériaux à base de fibre de verre	Seulement en l'absence de liant organique
15 01 07	Emballage en verre	Triés
19 12 05	Verre	Triés

(^c) Les codes déchets et leur description sont détaillés en annexe de la Décision n° 2000/532/CE du 03 mai 2000

(1) Les déchets d'enrobés bitumineux ne pourront être acceptés que s'ils font l'objet d'un test de détection pour s'assurer qu'ils ne contiennent pas de goudron. Ces tests doivent faire l'objet d'un enregistrement.

• Selon les articles 3 et 6 et l'annexe 2 de l'arrêté ministériel du 12 décembre 2014 susvisé :

Conformément aux articles 3 et 6 de l'arrêté ministériel du 12 décembre 2014, les déchets non dangereux inertes qui n'entrent pas dans les catégories du tableau ci-dessus peuvent être admis sous réserve qu'ils respectent a minima les valeurs limites des paramètres définis ci-dessous.

La justification du caractère inerte doit être apportée par le fournisseur des déchets et conservée par l'exploitant de la carrière.

Il est interdit de procéder à une dilution ou à un mélange de déchets avec d'autres déchets ou produits dans le but de satisfaire aux critères d'admission énoncés ci-dessous.

Cette adaptation est autorisée pour la totalité du volume à remblayer sur le site.

1° Paramètres à analyser lors du test de lixiviation (NF EN 12457-2) et valeurs limites à respecter, en fonction des parties Nord ou Sud de la carrière :

PARAMÈTRE	VALEUR LIMITE À RESPECTER (exprimée en mg/kg de matière sèche)	
	En partie NORD de la carrière	En partie SUD de la carrière
As	0,5	0,5
Ba	20	20
Cd	0,04	0,04
Cr total	0,5	0,5
Cu	2	2
Hg	0,01	0,01
Mo	0,5	1,5
Ni	0,4	0,4
Pb	0,5	0,5
Sb	0,06	0,18
Se	0,1	0,3
Zn	4	4
Chlorure (2)	800	2400
Fluorure	10	30
Sulfate (2)	1000	3000
Indice phénols	1	1
COT (carbone organique total) sur éluat (1)	500	500
FS (fraction soluble) (2)	4000	12 000

(1) Si le déchet ne satisfait pas à la valeur limite indiquée pour le carbone organique total sur éluat à sa propre valeur de pH, il peut aussi faire l'objet d'un essai de lixiviation NF EN 12457-2 avec un pH compris entre 7,5 et 8,0. Le déchet peut être jugé conforme aux critères d'admission pour le carbone organique total sur éluat si le résultat de cette détermination ne dépasse pas 500 mg/kg de matière sèche.

(2) Si le déchet ne respecte pas au moins une des valeurs fixées pour le chlorure, le sulfate ou la fraction soluble, le déchet peut être encore jugé conforme aux critères d'admission s'il respecte soit les valeurs associées au chlorure et au sulfate, soit celle associée à la fraction soluble. Dans ce cas, l'exploitant justifie à l'inspection par une étude l'absence d'impact sur les milieux et la santé pour une concentration donnée du paramètre en excès.

2° Paramètres à analyser en contenu total et valeurs limites à respecter :

PARAMÈTRE	VALEUR LIMITE À RESPECTER (exprimée en mg/kg de déchet sec)
COT (carbone organique total)	30 000
BTEX (benzène, toluène, éthylbenzène et xylènes)	6
PCB (polychlorobiphényles 7 congénères)	1
Hydrocarbures (C10 à C40)	500
HAP (hydrocarbures Aromatiques polycycliques)	50

Article 2.4.3.5. Déchets interdits

Les déchets suivants sont interdits :

- les déchets liquides ou dont la siccité est inférieure à 30 %;
- les déchets dont la température est supérieure à 60°C ;
- les déchets non pelletables ;
- les déchets pulvérulents, à l'exception de ceux préalablement conditionnés ou traités en vue de prévenir une dispersion sous l'effet du vent ;
- les déchets d'amiante lié et les matériaux en contenant ;
- les déchets présentant au moins une propriété de danger, ou radioactifs ;

Les déchets interdits précités font l'objet d'une procédure de refus systématique à l'entrée de la carrière.

Les apports de matériaux extérieurs sont limités à 240 000 m³ par an.

Le personnel de la carrière affecté à la réception des remblais (responsable de site, personnel de bascule, conducteur du bouteur...) reçoit une formation relative à leur gestion.

Article 2.4.3.6. Procédure d'acceptation préalable

L'exploitant de la carrière met en place une procédure d'acceptation préalable afin de disposer de tous les éléments d'appréciation nécessaires sur la possibilité d'accepter des déchets dans l'installation, a minima :

- le nom et les coordonnées du producteur des déchets et, le cas échéant, son numéro SIRET ;
- le nom et les coordonnées des éventuels intermédiaires et, le cas échéant, leur numéro SIRET ;
- le nom et les coordonnées du ou des transporteurs et, le cas échéant, leur numéro SIRET ;
- l'origine des déchets ;
- le libellé ainsi que le code à six chiffres des déchets (en référence à l'annexe de la Décision n° 2000/532/CE du 03 mai 2000) ;
- la quantité de déchets concernée en tonnes ;
- le traitement et/ou les opérations réalisés sur les déchets ;
- la valeur des paramètres du contenu total et les résultats des tests de lixiviation effectués en application de l'annexe II de l'arrêté du 12 décembre 2014.

L'exploitant s'assure que les déchets sont conformes à l'Article 2.4.3.4. du présent arrêté et qu'ils ont fait l'objet d'un tri préalable selon les meilleures technologies disponibles à un coût économiquement acceptable.

Seuls les déchets remplissant l'ensemble des conditions de cette procédure d'acceptation préalable peuvent être admis sur l'installation.

La durée de validité du document est d'un an au maximum.

Article 2.4.3.7. Procédure d'admission des matériaux extérieurs

Avant d'être admis, tout chargement de déchets fait l'objet d'une vérification des documents d'accompagnement par l'exploitant.

Bordereau de suivi des déchets :

Chaque apport extérieur est accompagné d'un bordereau de suivi des déchets (BSD) attestant de la conformité des déchets à leur destination, et indiquant :

- le nom et les coordonnées du producteur des déchets et, le cas échéant, son numéro SIRET ;
- le nom et les coordonnées des éventuels intermédiaires et, le cas échéant, leur numéro SIRET ;
- le nom et les coordonnées du ou des transporteurs et, le cas échéant, leur numéro SIRET ;
- l'origine des déchets ;
- le libellé ainsi que le code à six chiffres des déchets (en référence à l'annexe de la Décision n° 2000/532/CE du 3 mai 2000) ;
- la quantité de déchets concernée en tonnes ;
- la référence au document d'acceptation préalable.

Le cas échéant, sont annexés à ce document les résultats de l'acceptation préalable mentionnée à l'article 2.4.3.6 du présent arrêté.

Ce document est signé par le producteur des déchets et les différents intermédiaires, le cas échéant.

La durée de validité du document précité est d'un an au maximum.

Un exemplaire original de ce document est conservé par l'exploitant pendant au moins trois ans et est tenu à la disposition de l'inspection des installations classées. Lorsqu'elles existent, les copies des annexes sont conservées pendant la même période.

Procédure d'admission des déchets extérieurs :

L'exploitant met en place une procédure d'admission des déchets extérieurs admis en remblai, dans laquelle est notamment précisée la liste des matériaux conformes, ainsi que la procédure de refus en cas de matériaux non-conformes. Cette procédure est parfaitement connue du personnel chargé de l'accueil et de la gestion des matériaux sur le site jusqu'à leur mise en remblai.

Un contrôle visuel des déchets est réalisé par l'exploitant à l'entrée de l'installation, lors du déchargement et lors du régalaage des déchets afin de vérifier l'absence de déchet non autorisé.

Les matériaux extérieurs au site sont déposés sur une aire de réception qui permet de contrôler visuellement la nature des matériaux. Cette aire peut être déplacée suivant le phasage de l'exploitation du site. Elle fait l'objet d'un affichage particulier et de délimitations permettant de la situer.

Dans le cas où des déchets non autorisés (plastiques, métaux, bois, etc.) sont détectés, ceux-ci sont triés et disposés dans des bennes prévues à cet effet et installées à proximité immédiate. Ils sont éliminés vers des filières autorisées.

En cas d'acceptation des déchets, l'exploitant délivre un accusé de réception au producteur des déchets sur lequel sont mentionnés a minima :

- le nom et les coordonnées du producteur des déchets et, le cas échéant, son numéro SIRET ;
- le nom et l'adresse du transporteur et, le cas échéant, son numéro SIREN ;
- le libellé ainsi que le code à six chiffres des déchets (en référence à l'annexe de la Décision n° 2000/532/CE du 3 mai 2000) ;
- la quantité de déchets admise ;
- la date et l'heure de l'accusé de réception.

Registre d'admission des déchets :

L'exploitant tient à jour un registre d'admission, éventuellement sous format électronique, dans lequel il consigne pour chaque chargement de déchets présenté :

- la date de réception, la date de délivrance au producteur de l'accusé de réception des déchets, et la date de leur stockage ;
- l'origine des déchets ;
- les moyens de transport utilisés ;

- le libellé ainsi que le code à six chiffres des déchets (en référence à l'annexe de la Décision n° 2000/532/CE du 3 mai 2000) ;
- la masse des déchets, mesurée par pesée à l'entrée de l'installation ;
- le résultat du contrôle visuel et, le cas échéant, celui de la vérification des documents d'accompagnement ;
- le cas échéant, le motif de refus d'admission.

Plan de remblayage :

L'exploitant tient à jour un plan topographique. Ce plan coté en plan et en altitude permet de localiser les zones de remblais correspondant aux données figurant sur le registre précité (maillage de 30 mètres sur 30 mètres maximum).

Les documents, registres et plans cités ci-dessus sont conservés pendant toute la durée de l'exploitation et sont tenus à la disposition de l'inspection des installations classées.

Conditions de remblayage :

Le remblayage de la carrière avec les déchets inertes extérieurs est organisé de manière à assurer la stabilité de la masse des déchets, en particulier à éviter les glissements. Il est réalisé de manière à combler les parties en hauteur avant d'étendre la zone de stockage pour limiter, en cours d'exploitation, la superficie soumise aux intempéries.

Des mesures sont prises afin de réduire les nuisances pouvant résulter des opérations de remblayage, notamment :

- les émissions de poussières ;
- la dispersion de déchets par envol.

La quantité de matériaux mise en remblai est communiquée annuellement à l'inspection des installations classées lors de l'enquête annuelle (cf. Article 9.4.2.).

CHAPITRE 2.5. RÉSERVES DE PRODUITS OU MATIÈRES CONSOMMABLES

ARTICLE 2.5.1. RÉSERVES DE PRODUITS

L'établissement dispose de réserves suffisantes de produits ou matières consommables utilisés de manière courante ou occasionnelle pour assurer la protection de l'environnement tels que des produits absorbants, des kits anti-pollution, etc.

CHAPITRE 2.6. INTÉGRATION DANS LE PAYSAGE

ARTICLE 2.6.1. INTÉGRATION DANS LE PAYSAGE

L'exploitant prend les dispositions appropriées qui permettent d'intégrer l'installation dans le paysage. L'ensemble du site et ses abords placés sous le contrôle de l'exploitant sont maintenus en bon état de propreté. Les bâtiments et installations sont entretenus en permanence.

La hauteur des stockages de matériaux en fond de carrière est limitée à 10 mètres sans excéder la cote du terrain naturel (TN).

L'exploitant prend également les mesures nécessaires afin d'éviter la dispersion sur les voies publiques et les zones environnantes de poussières, boues, déchets, etc.

Des dispositifs d'arrosage et de lavage de roues sont mis en place en tant que de besoin.

Pour limiter l'impact visuel, l'installation de traitement de matériaux et les stocks sont implantés sur le carreau inférieur de la carrière.

L'exploitant met en place tout aménagement paysager, notamment sous forme de haie végétale, permettant de diminuer les impacts visuels sur les habitations riveraines.

Des merlons ensemencés avec des semis herbacés sont mis en place en périphérie de la zone d'entreposage des stériles définie à l'article 2.3.2.1 du présent arrêté, notamment au Nord et Nord-est. Les merlons sont constitués de terre végétale dont la hauteur n'excède pas 2 mètres.

ARTICLE 2.6.2. ESTHÉTIQUE

Les abords de l'installation, placés sous le contrôle de l'exploitant sont aménagés et maintenus en bon état de propreté (peinture...). Les émissaires de rejet et leur périphérie font l'objet d'un soin particulier (plantations, engazonnement...).

L'exploitant met en place tout aménagement paysager, notamment sous forme de haie végétale, permettant de diminuer les impacts visuels sur les habitations riveraines.

CHAPITRE 2.7. DANGER OU NUISANCES NON PRÉVENUS

Tout danger ou nuisance non susceptible d'être prévenu par les prescriptions du présent arrêté est immédiatement porté à la connaissance du préfet par l'exploitant.

CHAPITRE 2.8. INCIDENTS OU ACCIDENTS

ARTICLE 2.8.1. DÉCLARATION ET RAPPORT

L'exploitant est tenu à déclarer dans les meilleurs délais à l'inspection des installations classées les accidents ou incidents survenus du fait du fonctionnement de son installation qui sont de nature à porter atteinte aux intérêts mentionnés à l'article L.511-1 du code de l'environnement.

Un rapport d'accident ou, sur demande de l'inspection des installations classées, un rapport d'incident est transmis par l'exploitant à l'inspection des installations classées. Il précise notamment les circonstances et les causes de l'accident ou de l'incident, les effets sur les personnes et l'environnement, les mesures prises ou envisagées pour éviter un accident ou un incident similaire et pour en pallier les effets à moyen ou long terme.

Ce rapport est transmis sous 15 jours à l'inspection des installations classées.

CHAPITRE 2.9. RÉCAPITULATIF DES DOCUMENTS TENUS À LA DISPOSITION DE L'INSPECTION

L'exploitant doit établir, tenir à jour et tenir à la disposition de l'inspection des installations classées sur le site, un dossier comportant les documents suivants :

- le dossier de demande d'autorisation initial,
- les plans tenus à jour,
- les récépissés de déclaration et les prescriptions générales, en cas d'installations soumises à déclaration non couvertes par un arrêté d'autorisation,
- les arrêtés préfectoraux relatifs aux installations soumises à autorisation, pris en application de la législation relative aux installations classées pour la protection de l'environnement,
- tous les documents, enregistrements, résultats de vérification et registres répertoriés dans le présent arrêté.

Ces documents peuvent être informatisés, mais dans ce cas des dispositions doivent être prises pour la sauvegarde des données.

CHAPITRE 2.10. RÉCAPITULATIF DES DOCUMENTS À TRANSMETTRE À L'INSPECTION

L'exploitant doit transmettre à l'inspection les documents suivants :

Article	Document (se référer à l'article correspondant)	Périodicité / Échéance
Article 1.6.4.	Renouvellement des garanties financières	Trois mois avant la date d'échéance des garanties en cours
Article 1.6.5.	Actualisation des garanties financières	Tous les cinq ans ou dès que l'indice TP 01 augmente de plus de 15 %
Article 1.7.1.	Modification des installations	Avant la modification
Article 1.7.2.	Mise à jour des études d'impact et de dangers	À l'occasion de toute modification notable
Article 1.7.5.	Changement d'exploitant	Avant le changement d'exploitant
Article 1.7.6.	Cessation d'activité	6 mois avant l'arrêt définitif
Article 1.7.6.	Dossier de renouvellement et/ou extension	2 ans avant l'échéance de l'autorisation
Article 2.3.3.	Patrimoine archéologique	Un mois avant la date prévue pour les travaux de décapage En cas de découverte fortuite de vestiges archéologiques
Article 2.8.1.	Déclaration des accidents et incidents	De suite après un accident ou incident

Article	Document (se référer à l'article correspondant)	Périodicité/ Échéance
CHAPITRE 5.1	Plan de gestion des déchets	Avant le début de l'exploitation, puis révision tous les cinq ans
Article 9.3.3.	Résultats des mesures de niveaux sonores	Tous les 3 ans
Article 9.3.4.	Résultats des mesures de niveaux de vibrations	Tous les ans, dans le mois qui suit leur réception
Article 9.4.1.	Suivi annuel d'exploitation	Avant le 1 ^{er} février de chaque année

TITRE 3 - PRÉVENTION DE LA POLLUTION ATMOSPHÉRIQUE

CHAPITRE 3.1. CONCEPTION DES INSTALLATIONS

ARTICLE 3.1.1. DISPOSITIONS GÉNÉRALES

L'exploitant prend toutes les dispositions nécessaires dans l'exploitation des installations de manière à limiter les émissions à l'atmosphère, y compris diffuses.

Le brûlage à l'air libre est interdit à l'exclusion des emballages ayant contenu des explosifs dans les conditions prévues ci-dessous.

Les emballages, en papier ou en carton, ayant contenu des explosifs peuvent être brûlés sur le site de la carrière à condition :

- qu'il s'agisse exclusivement d'emballages d'explosifs ayant été mis en œuvre sur la carrière ;
- que l'exploitant se soit assuré qu'il n'y ait plus de trace visible d'explosifs dans ou sur les emballages ;
- que l'opération soit effectuée, sous la responsabilité de l'exploitant, par la personne ayant mis en œuvre les explosifs, après le tir ayant généré les déchets ;
- que l'opération soit effectuée à une distance d'au moins trente mètres de toute cible (personnes, stockages de produits dangereux, véhicules, etc.) ;
- que ces opérations aient fait l'objet de procédures et de consignes de sécurité sur les modalités de mise en œuvre ;
- que soient enregistrés, dans un registre de suivi, la date, la nature et les quantités des objets brûlés. Ces documents doivent être tenus à la disposition de l'inspection des installations classées.

ARTICLE 3.1.2. VOIES DE CIRCULATION

Sans préjudice des règlements d'urbanisme, l'exploitant doit prendre les dispositions nécessaires pour prévenir les envois de poussières et de matières diverses :

- les voies de circulation et aires de stationnement des véhicules sont aménagées (formes de pente, revêtement, etc.), et convenablement nettoyées,
- la vitesse de circulation des camions et engins est limitée à 20 km/h,
- les véhicules sont conformes aux normes réglementaires de construction,
- les chemins et voies d'accès sont régulièrement entretenus,
- un système d'arrosage des pistes est mis en place en période sèche ; sauf si la commune est couverte par un arrêté préfectoral relatif à la sécheresse,
- les véhicules sortant de l'installation n'entraînent pas de dépôt de poussière ou de boue sur les voies publiques ; pour cela des dispositions telles que le lavage des roues des véhicules doivent être prévues,
- les transports des matériaux de granulométrie inférieure ou égale à 5 mm sortant de l'installation sont assurés par bennes bâchées ou aspergées ou par tout autre dispositif équivalent,
- une aire de bâchage des camions est mise à la disposition des chauffeurs par l'exploitant, le cas échéant ;
- les surfaces où cela est possible sont engazonnées,
- des écrans de végétation sont mis en place le cas échéant.

L'entretien ou l'éventuelle remise en état des voiries locales sont pris en charge par l'exploitant.

ARTICLE 3.1.3. ÉMISSIONS DIFFUSES ET ENVOLS DE POUSSIÈRES

Toutes les dispositions nécessaires sont prises par l'exploitant pour que l'installation ne soit pas à l'origine d'émissions de poussières susceptibles d'incommoder le voisinage et de nuire à la santé et à la sécurité publiques, et ce même en période d'inactivité.

En fonction de la granulométrie des produits minéraux, les postes de chargement et de déchargement sont équipés de dispositifs permettant de réduire les émissions de poussières dans l'atmosphère.

ARTICLE 3.1.4. DISPOSITIONS GÉNÉRALES

En cas d'émission avérée de poussières, l'exploitant met en œuvre des mesures correctives dans les meilleurs délais notamment :

- les émissions de poussières sur les installations de traitement des matériaux sont abattues par pulvérisation d'un brouillard d'eau ;
- un capotage est mis en place, si nécessaire, au niveau de certains postes tels que les entrées et sorties des concasseurs, des cribles, les jetées de tapis ;
- la hauteur de chute des matériaux sur les tapis et les tas de stockage doit être adaptée pour éviter les envols de poussières.

Les stockages de produits pulvérulents sont confinés (récipients, silos, bâtiments fermés) et les installations de manipulation, transvasement, transport de produits pulvérulents sont, sauf impossibilité technique démontrée, munies de dispositifs de capotage et d'aspiration permettant de réduire les envols de poussières.

Les dispositifs de réduction des émissions de poussières sont régulièrement entretenus et les rapports d'entretien tenus à disposition de l'inspection des installations classées.

Si nécessaire, les dispositifs d'aspiration sont raccordés à une installation de dépoussiérage en vue de respecter les dispositions du présent arrêté.

TITRE 4 - PROTECTION DES RESSOURCES EN EAUX ET DES MILIEUX AQUATIQUES

CHAPITRE 4.1. PRÉLÈVEMENTS ET CONSOMMATIONS D'EAU

ARTICLE 4.1.1. ORIGINE DES APPROVISIONNEMENTS EN EAU

Les eaux prélevées dans le forage implanté sur le site sont utilisées pour les locaux sanitaires (pour usage non potable), le réseau d'arrosage anti-poussières (pistes et humidification des matériaux) et le lavage des roues des engins.

L'alimentation en eau potable est assurée par la fourniture d'eau en bouteilles.

L'exploitant prend toutes les dispositions nécessaires dans la conception et l'exploitation de ses installations, le remplacement du matériel, pour limiter la consommation d'eau de l'établissement.

La pompe du forage possède un débit maximal de 4 m³/h. L'exploitant est autorisé à prélever dans la nappe un volume annuel maximal de 10 000 m³.

Le forage est équipé d'un compteur et d'un débitmètre.

Chaque mois, l'exploitant procède au relevé du compteur et du débitmètre. Ce suivi est formalisé sur un registre tenu à disposition de l'inspection des installations classées.

ARTICLE 4.1.2. PRESCRIPTIONS SUR LES PRÉLÈVEMENTS D'EAU ET LES REJETS AQUEUX EN CAS DE SÉCHERESSE

En période de sécheresse, l'exploitant doit prendre des mesures de restriction d'usage permettant :

- de limiter les prélèvements aux strictes nécessités des processus industriels,
- d'informer le personnel de la nécessité de préserver au mieux la ressource en eau par toute mesure d'économie ;
- d'exercer une vigilance accrue sur les rejets que l'établissement génère vers le milieu naturel, avec notamment des observations journalières et éventuellement une augmentation de la périodicité des analyses d'auto surveillance ;
- de signaler toute anomalie qui entraînerait une pollution du cours d'eau ou de la nappe d'eau souterraine.

Si, à quelque échéance que ce soit, l'administration décidait dans un but d'intérêt général, notamment du point de vue de la lutte contre la pollution des eaux et leur régénération, dans le but de satisfaire ou de concilier les intérêts mentionnés à l'article L.211-1 du code de l'environnement, de la salubrité publique, de la police et de la répartition des eaux, de modifier d'une manière temporaire ou définitive l'usage des avantages concédés par le présent arrêté, le permissionnaire ne pourrait réclamer aucune indemnité.

ARTICLE 4.1.3. CONCEPTION ET EXPLOITATION DES INSTALLATIONS DE PRÉLÈVEMENT D'EAU

La mise en place des ouvrages de prélèvement d'eau est compatible avec les dispositions du schéma directeur d'aménagement et de gestion des eaux et du schéma d'aménagement et de gestion des eaux.

Ils respectent les dispositions techniques prévues aux articles L.214-17 et L.214-18 du code de l'environnement.

Article 4.1.3.1. Prélèvement d'eau en nappe par forage

Avant la réalisation de tout nouveau forage ou avant la mise hors service d'un forage, les éléments d'appréciation de l'impact hydrogéologique sont portés à la connaissance du préfet.

Article 4.1.3.2. Critères d'implantation et protection de l'ouvrage

Sauf dispositions spécifiques satisfaisantes, l'ouvrage ne doit pas être implanté à moins de 35 m d'une source de pollution potentielle (dispositifs d'assainissement collectif ou autonome, parcelle recevant des épandages, cuves de stockage...).

Des mesures particulières devront être prises en phase chantier pour éviter le ruissellement d'eaux souillées ou de carburant vers le milieu naturel.

Après le chantier, une surface de 5 m x 5 m sera neutralisée de toutes activités ou stockages, et exempte de toute source de pollution.

Article 4.1.3.3. Réalisation et équipement de l'ouvrage

La cimentation annulaire est obligatoire, elle se fera sur toute la partie supérieure du forage, jusqu'au niveau du terrain naturel. Elle se fera par injection par le fond, sur au moins 5 cm d'épaisseur, sur une hauteur de 10 m minimum, voire plus, pour permettre d'isoler les venues d'eau de mauvaise qualité. La cimentation devra être réalisée entre le tube et les terrains forés pour colmater les fissures du sol sans que le prétubage ne gêne cette action et devra être réalisée de façon homogène sur toute la hauteur.

Les tubages seront en PVC ou tous autres matériaux équivalents, le cas échéant de type alimentaire, d'au moins 125 mm de diamètre extérieur et de 5 mm d'épaisseur au minimum. Ils seront crépinés en usine.

La protection de la tête du forage assurera la continuité avec le milieu extérieur de l'étanchéité garantie par la cimentation annulaire. Elle comprendra une dalle de propreté en béton de 3 m² minimum centrée sur l'ouvrage, de 0,30 m de hauteur au-dessus du terrain naturel, en pente vers l'extérieur du forage. La tête de forage sera fermée par un regard scellé sur la dalle de propreté muni d'un couvercle amovible fermé à clef et s'élèvera d'au moins 0,50 m au-dessus du terrain naturel.

L'ensemble limitera le risque de destruction du tubage par choc accidentel et empêchera les accumulations d'eau stagnante à proximité immédiate de l'ouvrage.

La pompe ne devra pas être fixée sur le tubage mais sur un chevalement spécifique, les tranchées de raccordement ne devront pas jouer le rôle de drain. La pompe utilisée sera munie d'un clapet de pied interdisant tout retour de fluide vers le forage.

En cas de raccordement à une installation alimentée par un réseau public, un disconnecteur sera installé.

Les installations seront munies d'un dispositif de mesures totalisateur de type volumétrique. Les volumes prélevés mensuellement et annuellement ainsi que le relevé de l'index à la fin de chaque année civile seront indiqués sur un registre tenu à disposition des services de contrôle.

Le forage sera équipé d'un tube de mesure crépiné permettant l'utilisation d'une sonde de mesure des niveaux.

Lors de la réalisation de forages en nappe, toutes les dispositions sont prises pour éviter de mettre en communication des nappes d'eau distinctes, et pour prévenir toute introduction de pollution de surface, notamment par un aménagement approprié vis-à-vis des installations de stockage ou d'utilisation de substances dangereuses.

Un rapport de fin de travaux est établi par l'exploitant et transmis au Préfet. Il synthétise le déroulement des travaux de forage et expose les mesures de prévention de la pollution mises en œuvre.

Toute modification apportée à l'ouvrage entraînant un changement des éléments du dossier initial (localisation y compris dans la parcelle, nappe captée, profondeur totale, hauteur de crépine, hauteur de cimentation, niveau de la pompe) doit faire l'objet d'une déclaration préalable à l'inspection des installations classées.

L'espace annulaire compris entre le trou de forage et les tubes doit être supérieur à 4 cm. Il est obturé au moyen d'un laitier de ciment.

La cimentation atteint le niveau suivant :

- le niveau statique de la nappe, si le forage exploite la première nappe rencontrée.
- la base de la couche imperméable intercalaire, si le forage exploite une autre nappe.

L'équipement doit être adapté au contexte hydrogéologique et hydrochimique.

La tête de puits est protégée de la circulation sur le site.

En tête du puits, le tube de soutènement doit dépasser du sol d'au moins 50 cm. Cette hauteur minimale est ramenée à 20 cm lorsque la tête débouche à l'intérieur d'un local. Elle est cimentée sur 1 m de profondeur compté à partir du niveau du terrain naturel. En zone inondable, la tête est rendue étanche ou est située dans un local lui-même étanche.

Le tube doit disposer d'un couvercle à bord recouvrant, cadencé, d'un socle de forme conique entourant le tube et dont la pente est dirigée vers l'extérieur. Le socle doit être réalisé en ciment et présenter une surface de 3 m² au minimum et d'au moins 30 cm au-dessus du niveau du terrain naturel pour éviter toute infiltration le long de la colonne. Lorsque la tête de l'ouvrage débouche dans un local, le socle n'est pas obligatoire mais dans ce cas le plafond du local ou de la chambre de comptage doit dépasser d'au moins 50 cm le niveau du terrain naturel.

Un capot de fermeture ou tout autre dispositif approprié de fermeture équivalent est installé sur la tête du sondage, forage, puits ou ouvrage souterrain conservé pour prélever à titre temporaire ou permanent des eaux souterraines ou pour effectuer leur surveillance. Il doit permettre un parfait isolement du sondage, forage, puits ou ouvrage souterrain des inondations et de toute pollution par les eaux superficielles. En dehors des périodes d'exploitation ou d'intervention, l'accès à l'intérieur du sondage, forage, puits, ouvrage souterrain est interdit par un dispositif de sécurité.

Les conditions de réalisation et d'équipement de l'ouvrage doivent permettre de relever le niveau statique de la nappe au minimum par sonde électrique.

Le tubage est muni d'un bouchon de fond.

La distribution de l'eau issue du forage doit s'effectuer par des canalisations distinctes de celles du réseau d'adduction d'eau potable.

A l'issue des travaux, l'exploitant adresse au préfet un rapport complet comprenant :

- la localisation précise de l'ouvrage réalisé (carte IGN au 1/25 000) avec les coordonnées en Lambert II étendu (X, Y et Z), en indiquant s'il est ou non conservé pour la surveillance ou le prélèvement d'eaux souterraines, la référence cadastrale de la parcelle sur laquelle il est implanté,
- le code national BSS (Banque du sous-sol) attribué par le service géologique régional du Bureau de Recherche Géologique et Minière (BRGM)
- le nom du foreur,
- la coupe technique précisant les caractéristiques des équipements, notamment les diamètres et la nature des tubages et les conditions de réalisation (méthode et matériaux utilisés lors du forage, volume des cimentations, développements effectués), la cote de la tête du puits,
- les modalités d'équipement des ouvrages conservés pour la surveillance ou le prélèvement,
- la coupe géologique avec indication du ou des niveaux de nappes rencontrées et de leur productivité,
- les documents relatifs au déroulement du chantier : dates des différentes opérations et difficultés et anomalies éventuellement rencontrées, date de fin de chantier,
- le résultat des pompages d'essais avec :
 - le niveau statique à une date déterminée,
 - les courbes rabattement/débit,
 - le débit d'essai,
 - le volume annuel (m³/an) de prélèvement prévu et capacité maximale des pompes installées (m³/h),
- le diamètre de l'ouvrage de pompage et sa profondeur,
- l'aquifère capté,
- les résultats des analyses d'eau effectuées le cas échéant.

Article 4.1.3.4. Condition d'exploitation du forage

Le registre des prélèvements doit faire apparaître les changements constatés dans le régime des eaux et les incidents survenus dans l'exploitation de l'ouvrage.

L'ouvrage est régulièrement entretenu de manière à garantir la protection de la ressource en eau souterraine, notamment vis-à-vis du risque de pollution par les eaux de surface et du mélange des eaux issues de différents systèmes aquifères, et à éviter tout gaspillage d'eau.

L'ouvrage doit faire l'objet d'une inspection périodique, au minimum tous les dix ans, en vue de vérifier l'étanchéité de l'installation concernée et l'absence de communication entre les eaux prélevées ou surveillées et les eaux de surface ou celles d'autres formations aquifères interceptées par l'ouvrage. Cette inspection porte en particulier sur l'état et la corrosion des matériaux tubulaires (cuvelages, tubages...). L'exploitant adresse au préfet, dans les trois mois suivant l'inspection, le compte rendu de cette inspection.

Article 4.1.3.5. Abandon provisoire ou définitif de l'ouvrage

L'abandon de l'ouvrage sera signalé au service de contrôle en vue de mesures de comblement.

Tout ouvrage abandonné est comblé par des techniques appropriées permettant de garantir l'absence de transfert de pollution et de circulation d'eau entre les différentes nappes d'eau souterraine contenues dans les formations aquifères.

▪ Abandon provisoire :

En cas d'abandon ou d'un arrêt de longue durée, le forage sera déséquipé (extraction de la pompe). La protection de la tête et l'entretien de la zone neutralisée seront assurés.

▪ Abandon définitif :

Dans ce cas, la protection de tête pourra être enlevée et le forage sera comblé de graviers ou de sables propres jusqu'au plus -7 m du sol, suivi d'un bouchon de sobranite jusqu'à -5 m et le reste sera cimenté (de -5 m jusqu'au sol).

En cas de cessation d'utilisation d'un forage, l'exploitant prend les mesures appropriées pour l'obturation ou le comblement de cet ouvrage afin d'éviter la pollution des nappes d'eau souterraines et la mise en communication de nappes d'eau distinctes. Les mesures prises ainsi que leur efficacité sont consignées dans un document de synthèse qui est transmis au préfet dans le mois qui suit sa réalisation.

L'exploitant communique au préfet au moins un mois avant le début des travaux, les modalités de comblement comprenant :

- la date prévisionnelle des travaux de comblement,
- l'aquifère précédemment surveillé ou exploité,
- une coupe géologique représentant les différents niveaux géologiques et les formations aquifères présentes au droit de l'ouvrage à combler,
- une coupe technique précisant les équipements en place,
- des informations sur l'état des cuvelages ou tubages et de la cimentation de l'ouvrage et les techniques ou méthodes qui seront utilisés pour réaliser le comblement.

Dans les deux mois qui suivent la fin des travaux de comblement, l'exploitant en rend compte au préfet et lui communique, le cas échéant, les éventuelles modifications par rapport au document transmis préalablement aux travaux de comblement.

L'exploitant communique au préfet dans les deux mois qui suivent le comblement, un rapport de travaux précisant les références de l'ouvrage comblé, l'aquifère précédemment surveillé ou exploité à partir de cet ouvrage, les travaux de comblement effectués.

CHAPITRE 4.2. COLLECTE DES EFFLUENTS LIQUIDES

ARTICLE 4.2.1. DISPOSITIONS GÉNÉRALES

Tous les effluents aqueux sont canalisés. Tout rejet d'effluent liquide non prévu au présent chapitre et au CHAPITRE 4.3. ou non conforme à leurs dispositions est interdit.

À l'exception des cas accidentels où la sécurité des personnes ou des installations serait compromise, il est interdit d'établir des liaisons directes entre les réseaux de collecte des effluents devant subir un traitement ou être détruits et le milieu récepteur.

ARTICLE 4.2.2. PLAN DES RÉSEAUX

Un schéma de tous les réseaux est établi par l'exploitant, régulièrement mis à jour, notamment après chaque modification notable, et daté. Il est tenu à la disposition de l'inspection des installations classées ainsi que des services d'incendie et de secours.

Le plan des réseaux d'alimentation et de collecte doit notamment faire apparaître :

- l'origine et la distribution de l'eau d'alimentation ;
- les secteurs collectés et les réseaux associés ;
- les ouvrages de toutes sortes (vannes, compteurs...) ;
- les ouvrages d'épuration interne avec leurs points de contrôle et les points de rejet de toute nature (interne ou au milieu).

ARTICLE 4.2.3. ENTRETIEN ET SURVEILLANCE

Les réseaux de collecte des effluents sont conçus et aménagés de manière à être curables, étanches et résister dans le temps aux actions physiques et chimiques des effluents ou produits susceptibles d'y transiter.

L'exploitant s'assure par des contrôles appropriés et préventifs de leur bon état et de leur étanchéité.

Les différentes canalisations accessibles sont repérées conformément aux règles en vigueur.

CHAPITRE 4.3. TYPES D'EFFLUENTS, LEURS OUVRAGES D'ÉPURATION ET LEURS CARACTÉRISTIQUES DE REJET AU MILIEU

ARTICLE 4.3.1. IDENTIFICATION DES EFFLUENTS

L'exploitant est en mesure de distinguer les différentes catégories d'effluents suivants :

- eaux usées domestiques,
- eaux de procédé,
- eaux pluviales susceptibles d'être polluées,
- eaux pluviales non polluées.

L'exploitant doit s'assurer que les installations de stockage des déchets inertes et des terres non polluées résultant du fonctionnement de la carrière ne génèrent pas de détérioration de la qualité des eaux.

ARTICLE 4.3.2. COLLECTE DES EFFLUENTS

L'aire étanche dédiée au ravitaillement en carburant des engins est équipée d'un séparateur d'hydrocarbures, permettant de traiter les eaux qui y transitent.

Les effluents pollués ne contiennent pas de substances de nature à gêner le bon fonctionnement des ouvrages de traitement.

La dilution des effluents est interdite. En aucun cas elle ne doit constituer un moyen de respecter les valeurs seuils de rejets fixées par le présent arrêté. Il est interdit d'abaisser les concentrations en substances polluantes des rejets par simples dilutions autres que celles résultant du rassemblement des effluents normaux de l'établissement ou celles nécessaires à la bonne marche des installations de traitement.

Les rejets directs ou indirects d'effluents dans la (les) nappe(s) d'eaux souterraines ou vers les milieux de surface non visés par le présent arrêté sont interdits.

Pour limiter tout risque de pollution, le stockage d'hydrocarbures est limité à une cuve d'appoint de 1 m³ placée sur rétention.

ARTICLE 4.3.3. GESTION DES OUVRAGES : CONCEPTION, DYSFONCTIONNEMENT

La conception et la performance des installations de traitement des effluents aqueux permettent de respecter les valeurs limites imposées au rejet par le présent arrêté. Elles sont entretenues, exploitées et surveillées de manière à réduire au minimum les durées d'indisponibilité ou à faire face aux variations des caractéristiques des effluents bruts (débit, température, composition...).

Si une indisponibilité ou un dysfonctionnement des installations de traitement est susceptible de conduire à un dépassement des valeurs limites imposées par le présent arrêté, l'exploitant prend les dispositions nécessaires pour réduire la pollution émise en limitant ou en arrêtant si besoin les fabrications concernées.

Les dispositions nécessaires doivent être prises pour limiter les odeurs provenant du traitement des effluents ou dans les canaux à ciel ouvert (conditions anaérobies notamment).

ARTICLE 4.3.4. ENTRETIEN ET CONDUITE DES INSTALLATIONS DE TRAITEMENT

Les principaux paramètres permettant de s'assurer de la bonne marche des installations de traitement des eaux polluées sont mesurés périodiquement et portés sur un registre.

La conduite des installations est confiée à un personnel compétent disposant d'une formation initiale et continue.

Un registre spécial est tenu sur lequel sont notés les incidents de fonctionnement des dispositifs de collecte, de traitement, de recyclage ou de rejet des eaux, les dispositions prises pour y remédier et les résultats des mesures et contrôles de la qualité des rejets auxquels il a été procédé.

ARTICLE 4.3.5. LOCALISATION DES POINTS DE REJET

Les réseaux de collecte des effluents générés par l'établissement aboutissent aux points de rejet qui présentent les caractéristiques suivantes :

Point de rejet vers le milieu récepteur codifié par le présent arrêté	N°1
Nature des effluents	Eaux pluviales et effluents collectés sur l'aire étanche de ravitaillement en carburant (GNR) et d'entretien des engins.
Exutoire du rejet	Milieu naturel
Traitement avant rejet	Séparateur d'hydrocarbures

ARTICLE 4.3.6. CONCEPTION, AMÉNAGEMENT ET ÉQUIPEMENT DES OUVRAGES DE REJET

Article 4.3.6.1. Conception

Les dispositifs de rejet des effluents liquides sont aménagés de manière à réduire autant que possible la perturbation apportée au milieu récepteur, aux abords du point de rejet, en fonction de l'utilisation de l'eau à proximité immédiate et à l'aval de celui-ci.

Ils doivent, en outre, permettre une bonne diffusion des effluents dans le milieu récepteur.

Article 4.3.6.2. Aménagement des points de prélèvements

Sur chaque ouvrage de rejet d'effluents liquides identifié à l'Article 4.3.5. est prévu un point de prélèvement d'échantillons et des points de mesure (débit, température, concentration en polluant...).

Ces points sont aménagés de manière à être aisément accessibles et permettre des interventions en toute sécurité. Toutes les dispositions doivent également être prises pour faciliter les interventions d'organismes extérieurs à la demande de l'inspection des installations classées.

Les agents des services publics, notamment ceux chargés de la Police des eaux, doivent avoir libre accès aux dispositifs de prélèvement qui équipent les ouvrages de rejet vers le milieu récepteur.

Article 4.3.6.3. Section de mesure

Ces points sont implantés dans une section dont les caractéristiques (rectitude de la conduite à l'amont, qualité des parois, régime d'écoulement) permettent de réaliser des mesures représentatives de manière à ce que la vitesse n'y soit pas sensiblement ralentie par des seuils ou obstacles situés à l'aval et que l'effluent soit suffisamment homogène.

ARTICLE 4.3.7. CARACTÉRISTIQUES GÉNÉRALES DE L'ENSEMBLE DES REJETS

Les effluents rejetés doivent être exempts :

- de matières flottantes,
- de produits susceptibles de dégager, en égout ou dans le milieu naturel, directement ou indirectement, des gaz ou vapeurs toxiques, inflammables ou odorantes,
- de tout produit susceptible de nuire à la conservation des ouvrages, ainsi que des matières déposables ou précipitables qui, directement ou indirectement, sont susceptibles d'entraver le bon fonctionnement des ouvrages.

Les effluents doivent également respecter les caractéristiques suivantes :

- Température : < 30°C,
- pH : compris entre 5,5 et 8,5.

ARTICLE 4.3.8. GESTION DES EAUX POLLUÉES ET DES EAUX RÉSIDUAIRES INTERNES À L'ÉTABLISSEMENT

Les réseaux de collecte sont conçus pour évacuer séparément chacune des diverses catégories d'eaux polluées issues des activités ou sortant des ouvrages d'épuration interne vers les traitements appropriés avant d'être évacuées vers le milieu récepteur autorisé à les recevoir.

ARTICLE 4.3.9. EAUX PLUVIALES

Les eaux pluviales non polluées tombées sur des aires non imperméabilisées, telles que sur des stocks de matériaux ou de déchets non dangereux inertes, sont drainées par des fossés. La circulation des engins ne pollue pas les eaux de ces fossés.

Ces eaux pluviales non polluées peuvent être infiltrées dans le sol.

Les eaux pluviales entrant en contact avec les zones d'alimentation en carburant et d'entretien des véhicules sont considérées comme des eaux pluviales polluées.

Les eaux pluviales polluées suite à un ruissellement sur les voies de circulation, aires de stationnement, de chargement et déchargement, aires de stockages ou autres surfaces imperméables sont collectées spécifiquement et traitées par un ou plusieurs dispositifs adaptés aux polluants en présence.

En l'absence de pollution préalablement caractérisée, elles pourront être évacuées vers le milieu récepteur dans les limites autorisées par le présent arrêté.

ARTICLE 4.3.10. VALEURS LIMITES D'ÉMISSION DES EAUX REJETÉES (EAUX PLUVIALES SUSCEPTIBLES D'ÊTRE POLLUÉES)

L'exploitant est tenu de respecter, avant rejet des eaux pluviales et de nettoyage de l'aire étanche dans le milieu récepteur considéré et après leur épuration éventuelle, les valeurs limites en concentration ci-dessous définies.

Référence du rejet vers le milieu récepteur : N°1 (Cf. repérage du rejet à l'Article 4.3.5.)

Paramètres	Concentration maximale sur une période de 24 heures (mg/l)
MEST ⁽¹⁾ (matières en suspension totale)	35
DCO (demande chimique en oxygène)	125
Hydrocarbures totaux	5

⁽¹⁾ Sur effluent non décanté

En ce qui concerne les matières en suspension, la demande chimique en oxygène et les hydrocarbures, aucun prélèvement instantané ne doit dépasser le double des valeurs limites admissibles sur 24 heures.

ARTICLE 4.3.11. EAUX USÉES DOMESTIQUES

Les eaux usées sanitaires issues des locaux du personnel sont traitées grâce à un réseau d'assainissement étanche vidangé régulièrement par une entreprise spécialisée.

Les eaux usées domestiques doivent être évacuées ou traitées conformément au code de la santé publique.

Les prescriptions du présent arrêté s'appliquent sans préjudice de l'autorisation de raccordement délivrée en application de l'article L.1331-10 du code de la santé publique.

L'évacuation des eaux usées à un réseau d'assainissement, leur épuration et leur évacuation doivent faire appel aux techniques de l'assainissement autonome et répondre aux dispositions de l'arrêté ministériel du 7 septembre 2009 fixant les prescriptions techniques applicables aux systèmes d'assainissement non collectifs.

TITRE 5 - DÉCHETS

CHAPITRE 5.1. PRINCIPES DE GESTION DES DÉCHETS INERTES RÉSULTANT DU FONCTIONNEMENT DE LA CARRIÈRE ET DES INSTALLATIONS DE TRAITEMENT DE MATÉRIAUX

Les principaux déchets inertes et terres non polluées issues de l'exploitation de la carrière proviennent du décapage des terrains, des stériles d'exploitation de la carrière et de l'installation de traitement des matériaux.

L'exploitant s'assure, au cours de l'exploitation de la carrière, que les déchets inertes et les terres non polluées issues de l'activité de la carrière, utilisés pour le remblayage et la remise en état de la carrière ou pour la réalisation et l'entretien des pistes de circulation ne sont pas en mesure de dégrader les eaux superficielles et les eaux souterraines. L'exploitant étudie et veille au maintien de la stabilité de ces dépôts.

Les installations de stockage de déchets issus de l'extraction de matériaux de carrières sont construites, gérées et entretenues de manière à assurer leur stabilité physique et à prévenir toute pollution. L'exploitant assure un suivi des quantités et des caractéristiques des matériaux stockés, et établit un plan topographique permettant de localiser les zones de stockage correspondantes.

L'exploitant doit établir un plan de gestion des déchets inertes et des terres non polluées résultant du fonctionnement de la carrière. Ce plan est établi avant le début de l'exploitation.

Le plan de gestion contient au moins les éléments suivants :

- la caractérisation des déchets et une estimation des quantités totales de déchets d'extraction qui seront stockés durant la période d'exploitation ;
- la description de l'exploitation générant ces déchets et des traitements ultérieurs auxquels ils sont soumis ;
- en tant que de besoin, la description de la manière dont le dépôt des déchets peut affecter l'environnement et la santé humaine, ainsi que les mesures préventives qu'il convient de prendre pour réduire au minimum les incidences sur l'environnement ;
- la description des modalités d'élimination ou de valorisation de ces déchets ;
- le plan proposé en ce qui concerne la remise en état de l'installation de stockage de déchets ;
- les procédures de contrôle et de surveillance proposées ;
- en tant que de besoin, les mesures de prévention de la détérioration de la qualité de l'eau et en vue de prévenir ou de réduire au minimum la pollution de l'air et du sol ;
- une étude de l'état du terrain de la zone de stockage susceptible de subir des dommages dus au stockage des déchets d'extraction ;
- le cas échéant, les éléments issus de l'étude de danger propres à prévenir les risques d'accident majeur en conformité avec les dispositions prévues par l'arrêté ministériel du 19 avril 2010 relatif à la gestion des déchets des industries extractives et applicable aux installations classées pour la protection de l'environnement soumises à autorisation et aux installations de gestion de déchets provenant des mines ou carrières.

Le plan de gestion est révisé par l'exploitant tous les cinq ans et dans le cas d'une modification apportée aux installations, à leur mode d'utilisation ou d'exploitation et de nature à entraîner une modification substantielle des éléments du plan. Il est transmis au préfet.

CHAPITRE 5.2. PRINCIPES DE GESTION DES DÉCHETS AUTRES QUE LES DÉCHETS INERTES RÉSULTANT DU FONCTIONNEMENT DE LA CARRIÈRE

ARTICLE 5.2.1. LIMITATION DE LA PRODUCTION DE DÉCHETS

L'exploitant prend toutes les dispositions nécessaires dans la conception, l'aménagement, et l'exploitation de ses installations pour :

- en priorité, prévenir et réduire la production et la nocivité des déchets, notamment en agissant sur la conception, la fabrication et la distribution des substances et produits et en favorisant le réemploi, diminuer les incidences globales de l'utilisation des ressources et améliorer l'efficacité de leur utilisation ;

- assurer une bonne gestion des déchets de son entreprise en privilégiant, dans l'ordre :
 - a) la préparation en vue de la réutilisation ;
 - b) le recyclage ;
 - c) toute autre valorisation, notamment la valorisation énergétique ;
 - d) l'élimination.

Cet ordre de priorité peut être modifié si cela se justifie compte tenu des effets sur l'environnement et la santé humaine, et des conditions techniques et économiques. L'exploitant tient alors les justifications nécessaires à disposition de l'inspection des installations classées.

ARTICLE 5.2.2. SÉPARATION DES DÉCHETS

L'exploitant effectue à l'intérieur de son établissement la séparation des déchets (dangereux ou non) de façon à faciliter leur traitement ou leur élimination dans des filières spécifiques.

Les déchets dangereux sont définis par l'article R.541-8 du code de l'environnement.

Les déchets d'emballage visés par les articles R.543-66 à R.543-72 du code de l'environnement sont valorisés par réemploi, recyclage ou toute autre action visant à obtenir des déchets valorisables ou de l'énergie.

Les huiles usagées doivent être éliminées conformément aux articles R.543-3 à R.543-15 du code de l'environnement. Dans l'attente de leur ramassage elles sont stockées dans des réservoirs étanches et dans des conditions de séparation satisfaisantes, évitant notamment les mélanges avec de l'eau ou tout autre déchet non huileux ou contaminé par des PCB.

Les huiles usagées doivent être remises à des opérateurs agréés (ramasseurs ou exploitants d'installations d'élimination).

Les piles et accumulateurs usagés doivent être éliminés conformément aux dispositions des articles R.543-128-1 à R.543-131 du code de l'environnement relatifs à l'élimination des piles et accumulateurs usagés.

Les pneumatiques usagés doivent être éliminés conformément aux dispositions des articles R.543-137 à R.543-151 du code de l'environnement; ils sont remis à des opérateurs agréés (collecteurs ou exploitants d'installations d'élimination).

Les déchets d'équipements électriques et électroniques sont enlevés et traités selon les dispositions en vigueur des articles R.543-196 à R.543-200 du code de l'environnement.

Les transformateurs contenant des PCB sont éliminés, ou décontaminés, par des entreprises agréées, conformément aux articles R.543-17 à R.543-41 du code de l'environnement.

Les biodéchets produits font l'objet d'un tri à la source et d'une valorisation organique, conformément aux articles R.541-225 à R.541-227 du code de l'environnement.

ARTICLE 5.2.3. CONCEPTION ET EXPLOITATION DES INSTALLATIONS INTERNES DE TRANSIT DES DÉCHETS

Les déchets produits, entreposés dans l'établissement, avant leur traitement ou leur élimination, le sont dans des conditions ne présentant pas de risques de pollution (prévention d'un lessivage par des eaux météoriques, d'une pollution des eaux superficielles et souterraines, des envols et des odeurs) pour les populations avoisinantes et l'environnement.

En particulier, les aires de transit de déchets susceptibles de contenir des produits polluants sont réalisées sur des aires étanches et aménagées pour la récupération des éventuels liquides épandus et des eaux météoriques souillées.

L'élimination des déchets entreposés doit être faite régulièrement et aussi souvent que nécessaire, de façon à limiter l'importance et la durée des stockages temporaires. La quantité de déchets entreposés sur le site ne doit pas dépasser la quantité mensuelle produite ou la quantité d'un lot normal d'expédition vers l'installation de traitement.

ARTICLE 5.2.4. DÉCHETS GÉRÉS À L'EXTÉRIEUR DE L'ÉTABLISSEMENT

L'exploitant traite ou fait éliminer les déchets produits dans des conditions propres à garantir les intérêts visés à l'article L.511-1 et L.541-1 du code de l'environnement. Il s'assure que les installations destinataires (installations de traitement ou intermédiaires) sont régulièrement autorisées ou déclarées à cet effet au titre de la législation sur les installations classées.

ARTICLE 5.2.5. DÉCHETS TRAITÉS OU ÉLIMINÉS À L'INTÉRIEUR DE L'ÉTABLISSEMENT

Toute élimination de déchets dans l'enceinte de l'établissement est interdite à l'exclusion des emballages ayant contenu des explosifs dans les conditions prévues à l'article 3.1.1 du présent arrêté.

ARTICLE 5.2.6. TRANSPORT

L'exploitant tient un registre chronologique où sont consignés tous les déchets sortants. Le contenu minimal des informations du registre est fixé en référence à l'arrêté ministériel du 29 février 2012 fixant le contenu des registres mentionnés aux articles R.541-43 et R.541-46 du code de l'environnement.

Chaque lot de déchets dangereux expédié vers l'extérieur est accompagné du bordereau de suivi défini à l'article R.541-45 du code de l'environnement.

Les opérations de transport de déchets (dangereux ou non) respectent les dispositions des articles R.541-49 à R.541-63 et R.541-79 du code de l'environnement relatifs à la collecte, au transport, au négoce et au courtage de déchets. La liste mise à jour des transporteurs utilisés par l'exploitant, est tenue à la disposition de l'inspection des installations classées.

L'importation ou l'exportation de déchets (dangereux ou non) est réalisée en application du règlement (CE) n° 1013/2006 du Parlement européen et du Conseil du 14 juin 2006 concernant les transferts de déchets.

L'ensemble des documents démontrant l'accomplissement des formalités du présent article est tenu à la disposition de l'inspection des installations classées.

TITRE 6 - PRÉVENTION DES NUISANCES SONORES ET DES VIBRATIONS

CHAPITRE 6.1. DISPOSITIONS GÉNÉRALES

ARTICLE 6.1.1. AMÉNAGEMENTS

L'installation est construite, équipée et exploitée de façon que son fonctionnement ne puisse être à l'origine de bruits transmis par voie aérienne ou solidoienne, de vibrations mécaniques susceptibles de compromettre la santé ou la sécurité du voisinage ou de constituer une nuisance pour celui-ci.

Les prescriptions de l'arrêté ministériel du 23 janvier 1997 relatif à la limitation des bruits émis dans l'environnement par les installations relevant du livre V – titre I du code de l'environnement, ainsi que les règles techniques annexées à la circulaire ministérielle du 23 juillet 1986 relative aux vibrations mécaniques émises dans l'environnement par les installations classées sont applicables.

ARTICLE 6.1.2. VÉHICULES ET ENGINES

Les véhicules de transport, les matériels de manutention et les engins de chantier utilisés à l'intérieur de l'établissement, et susceptibles de constituer une gêne pour le voisinage, sont conformes à la réglementation en vigueur (les engins de chantier doivent répondre aux dispositions des articles R.571-1 à R.571-24 du code de l'environnement).

ARTICLE 6.1.3. APPAREILS DE COMMUNICATION

L'usage de tout appareil de communication par voie acoustique (sirènes, avertisseurs, haut-parleurs ...) gênant pour le voisinage est interdit sauf si leur emploi est exceptionnel et réservé à la prévention ou au signalement d'incidents graves ou d'accidents.

CHAPITRE 6.2. NIVEAUX ACOUSTIQUES

ARTICLE 6.2.1. HORAIRES DE FONCTIONNEMENT DE L'INSTALLATION

La carrière fonctionne du lundi au vendredi de 7h00 à 17h30 pour l'activité d'extraction et pour l'activité de traitement des matériaux. Ces horaires pourront être étendus jusqu'à 20h00 en période d'exploitation maximale.

ARTICLE 6.2.2. VALEURS LIMITES D'ÉMERGENCE

Les émissions sonores dues aux activités des installations ne doivent pas engendrer une émergence supérieure aux valeurs admissibles fixées dans le tableau ci-dessous, dans les zones à émergence réglementée.

Niveau de bruit ambiant existant dans les zones à émergence réglementée (incluant le bruit de l'établissement)	Émergence admissible pour la période allant de 7h à 22h
Supérieur à 35 dB(A) et inférieur ou égal à 45 dB(A)	6 dB(A)
Supérieur à 45 dB(A)	5 dB(A)

ARTICLE 6.2.3. NIVEAUX LIMITES DE BRUIT

Les niveaux limites de bruit ne doivent pas dépasser en limite de propriété de l'établissement les valeurs suivantes pour les différentes périodes de la journée :

PERIODES	PERIODE DE JOUR Allant de 7h à 22h, (sauf dimanches et jours fériés)	PERIODE DE NUIT Allant de 22h à 7h, (ainsi que dimanches et jours fériés)
Niveau sonore limite admissible	70 dB(A)	60 dB(A)

CHAPITRE 6.3. VIBRATIONS

ARTICLE 6.3.1. TIRS DE MINES

Les tirs de mines ne doivent pas être à l'origine de vibrations susceptibles d'engendrer dans les constructions avoisinantes des vitesses particulières pondérées supérieures à 10 mm/s mesurées suivant les trois axes de la construction.

La fréquence des tirs est de 2 tirs par semaine au maximum. Les tirs sont effectués avec des charges unitaires réduites.

La fonction de pondération du signal mesuré est une courbe continue définie par les points caractéristiques suivants :

Bande de fréquence (en Hertz)	Pondération du signal
1	5
5	1
30	1
80	3/8

On entend par « constructions avoisinantes » les immeubles occupés ou habités par des tiers ou affectés à toute autre activité humaine et les monuments.

Le respect de la valeur limite ci-dessus est assuré dans les constructions existantes à la date de l'arrêté d'autorisation et dans les immeubles construits après cette date et implantés dans les zones autorisées à la construction par des documents d'urbanisme opposables aux tiers publiés à la date de l'arrêté d'autorisation.

L'exploitant tient à jour un registre sur lequel sont notés les informations relatives au tir : dates des tirs, emplacement, charge maximale unitaire, charge totale, vitesses mesurées, etc.

TITRE 7 - PRÉVENTION DES RISQUES TECHNOLOGIQUES

CHAPITRE 7.1. PRINCIPES DIRECTEURS

L'exploitant prend toutes les dispositions nécessaires pour prévenir les incidents et accidents susceptibles de concerner les installations et pour en limiter les conséquences. Il organise sous sa responsabilité les mesures appropriées, pour obtenir et maintenir cette prévention des risques, dans les conditions normales d'exploitation, les situations transitoires et dégradées, depuis la construction jusqu'à la remise en état du site après l'exploitation.

Il met en place le dispositif nécessaire pour en obtenir l'application et le maintien ainsi que pour détecter et corriger les écarts éventuels.

CHAPITRE 7.2. GÉNÉRALITÉS

ARTICLE 7.2.1. INVENTAIRE DES SUBSTANCES OU PRÉPARATIONS DANGEREUSES PRÉSENTES DANS L'ÉTABLISSEMENT

Sans préjudice des dispositions du code du travail, l'exploitant dispose des documents lui permettant de connaître la nature et les risques des substances et mélanges dangereux présents dans les installations, en particulier les fiches de données de sécurité. Les incompatibilités entre les substances et mélanges, ainsi que les risques particuliers pouvant découler de leur mise en œuvre dans les installations considérées sont précisés dans ces documents. La conception et l'exploitation des installations en tiennent compte.

ARTICLE 7.2.2. ZONAGE DES DANGERS INTERNES À L'ÉTABLISSEMENT

L'exploitant identifie les zones de l'établissement susceptibles d'être à l'origine d'incendie, ou d'explosion de par la présence de substances ou mélanges dangereux stockés ou utilisés ou d'atmosphères explosibles pouvant survenir soit de façon permanente ou semi-permanente dans le cadre du fonctionnement normal des installations, soit de manière épisodique avec une faible fréquence et de courte durée.

Pour les zones à risque d'atmosphère explosive dues aux produits inflammables, l'exploitant définit :

- zone 0 : emplacement où une atmosphère explosive consistant en un mélange avec l'air de substances inflammables sous forme de gaz, de vapeur ou de brouillard est présente en permanence, pendant de longues périodes ou fréquemment ;
- zone 1 : emplacement où une atmosphère explosive consistant en un mélange avec l'air de substances inflammables sous forme de gaz, de vapeur ou de brouillard est susceptible de se présenter occasionnellement en fonctionnement normal ;
- zone 2 : emplacement où une atmosphère explosive consistant en un mélange avec l'air de substances inflammables sous forme de gaz, de vapeur ou de brouillard n'est pas susceptible de se présenter ou n'est que de courte durée, s'il advient qu'elle se présente néanmoins.

Ces zones sont matérialisées par des moyens appropriés et reportées sur un plan systématiquement tenu à jour.

La nature exacte du risque (atmosphère potentiellement explosible, etc.) et les consignes à observer sont indiquées à l'entrée de ces zones et en tant que de besoin rappelées à l'intérieur de celles-ci. Ces consignes doivent être incluses dans les plans de secours s'ils existent.

CHAPITRE 7.3. INFRASTRUCTURES ET INSTALLATIONS

ARTICLE 7.3.1. CIRCULATION DANS L'ÉTABLISSEMENT

L'exploitant fixe les règles de circulation applicables à l'intérieur de l'établissement. Les règles sont portées à la connaissance des intéressés par une signalisation adaptée et une information appropriée.

Les voies de circulation et d'accès sont notamment délimitées, maintenues en constant état de propreté et dégagées de tout objet susceptible de gêner le passage. Ces voies sont aménagées pour que les engins des services d'incendie puissent évoluer sans difficulté.

L'ensemble des installations est efficacement clôturé sur la totalité de sa périphérie. La clôture se situe au minimum à 10 m des bords de l'excavation.

Article 7.3.1.1. Contrôle des accès

Durant les heures d'activité, l'accès à la carrière est contrôlé. En dehors des heures ouvrées, cet accès est interdit. Aucune personne étrangère à l'établissement ne doit avoir libre accès aux installations.

Article 7.3.1.2. Zone dangereuse

L'accès à la carrière et à toute zone dangereuse de l'exploitation est interdit par une clôture efficace ou tout autre dispositif équivalent (ex : merlon de deux mètres ne débouchant pas directement sur les bords de l'excavation).

Le danger est signalé par des pancartes placées, d'une part, sur le ou les chemins d'accès aux abords des travaux, et d'autre part, à proximité des zones clôturées.

Article 7.3.1.3. Accès à la voirie publique

L'accès à la voirie publique doit être aménagé de telle sorte qu'il ne crée pas de risque pour la sécurité publique.

ARTICLE 7.3.2. INSTALLATIONS ÉLECTRIQUES – MISE À LA TERRE

Les installations électriques doivent être conçues, réalisées et entretenues conformément aux normes en vigueur.

La mise à la terre est effectuée suivant les règles de l'art.

Le matériel électrique est entretenu en bon état et reste en permanence conforme en tout point à ses spécifications techniques d'origine.

Les conducteurs sont mis en place de manière à éviter tout court-circuit.

Une vérification de l'ensemble de l'installation électrique est effectuée au minimum une fois par an par un organisme compétent qui mentionnera très explicitement les défauts relevés dans son rapport. L'exploitant conservera une trace écrite des éventuelles mesures correctives prises.

Les appareils d'éclairage électrique ne sont pas situés en des points susceptibles d'être heurtés en cours d'exploitation ou sont protégés contre les chocs.

Article 7.3.2.1. Zones à atmosphère explosive

Dans les zones où des atmosphères explosives définies conformément à l'Article 7.2.2. peuvent se présenter, les appareils doivent être réduits au strict minimum.

Les appareils et systèmes de protection destinés à être utilisés dans les emplacements où des atmosphères explosives, définies conformément à l'Article 7.2.2. peuvent se présenter doivent être sélectionnés conformément aux catégories prévues par la directive 2014/34/UE, sauf dispositions contraires prévues dans l'étude de dangers, sur la base d'une évaluation des risques correspondante.

Les masses métalliques contenant et/ou véhiculant des produits inflammables et explosibles susceptibles d'engendrer des charges électrostatiques sont mises à la terre et reliées par des liaisons équipotentielles.

Le plan des zones à risques d'explosion est porté à la connaissance de l'organisme chargé de la vérification des installations électriques.

CHAPITRE 7.4. PRÉVENTION DES POLLUTIONS ACCIDENTELLES

ARTICLE 7.4.1. ORGANISATION DE L'ÉTABLISSEMENT

Une consigne écrite doit préciser les vérifications à effectuer, en particulier pour s'assurer périodiquement de l'étanchéité des dispositifs de rétention, préalablement à toute remise en service après arrêt d'exploitation, et plus généralement aussi souvent que le justifieront les conditions d'exploitation.

Les vérifications, les opérations d'entretien et de vidange des rétentions doivent être notées sur un registre spécial tenu à la disposition de l'inspection des installations classées.

ARTICLE 7.4.2. ÉTIQUETAGE DES SUBSTANCES ET MÉLANGES DANGEREUX

Les fûts, réservoirs et autres emballages, les récipients fixes de stockage de produits dangereux d'un volume supérieur à 800 l portent de manière très lisible la dénomination exacte de leur contenu, le numéro et le symbole de danger défini dans la réglementation relative à l'étiquetage des substances et mélanges chimiques dangereux.

À proximité des aires permanentes de stockage de produits dangereux en récipients mobiles, les symboles de danger ou les codes correspondant aux produits doivent être indiqués de façon très lisible.

ARTICLE 7.4.3. RÉTENTIONS

Tout stockage d'un liquide susceptible de créer une pollution des eaux ou des sols est associé à une capacité de rétention dont le volume est au moins égal à la plus grande des deux valeurs suivantes :

- 100 % de la capacité du plus grand réservoir ;
- 50 % de la capacité totale des réservoirs associés.

Cette disposition n'est pas applicable aux bassins de traitement des eaux résiduaires.

Pour les stockages de récipients mobiles de capacité unitaire inférieure ou égale à 250 litres, la capacité de rétention est au moins égale à :

- dans le cas de liquides inflammables, 50 % de la capacité totale des fûts ;
- dans les autres cas, 20 % de la capacité totale des fûts ;
- dans tous les cas, 800 litres au minimum ou égale à la capacité totale lorsque celle-ci est inférieure à 800 litres.

La capacité de rétention est étanche aux produits qu'elle pourrait contenir, résiste à l'action physique et chimique des fluides et peut être contrôlée à tout moment. Il en est de même pour son éventuel dispositif d'obturation qui est maintenu fermé en permanence.

Les capacités de rétention ou les réseaux de collecte et de stockage des égouttures et effluents accidentels ne comportent aucun moyen de vidange par simple gravité dans le réseau d'assainissement ou le milieu naturel.

L'étanchéité du (ou des) réservoir(s) associé(s) est conçue pour pouvoir être contrôlée à tout moment, sauf impossibilité technique justifiée par l'exploitant.

Le stockage des liquides inflammables, toxiques, corrosifs ou dangereux pour l'environnement, n'est autorisé sous le niveau du sol environnant que dans des réservoirs en fosse maçonnée ou assimilés.

Le stockage de carburant sur le site est réalisé avec 1 cuve aérienne double peau de 1000 litres munie d'une détection de fuite et d'un indicateur de niveau.

Les déchets et résidus produits considérés comme des substances ou mélanges dangereux sont stockés, avant leur revalorisation ou leur élimination, dans des conditions ne présentant pas de risques de pollution (prévention d'un lessivage par les eaux météoriques, d'une pollution des eaux superficielles et souterraines, des envols et des odeurs) pour les populations avoisinantes et l'environnement.

ARTICLE 7.4.4. RÈGLES DE GESTION DES STOCKAGES EN RÉTENTION

Les réservoirs ou récipients contenant des produits incompatibles ne sont pas associés à une même rétention.

L'exploitant veille à ce que les volumes potentiels de rétention restent disponibles en permanence. À cet effet, l'évacuation des eaux pluviales respecte les dispositions du présent arrêté.

ARTICLE 7.4.5. RAVITAILLEMENT, LAVAGE ET ENTRETIEN

Le ravitaillement, l'entretien et le lavage des engins sont réalisés sur des aires étanches reliées à un séparateur d'hydrocarbures permettant la récupération totale et le traitement des eaux ou des liquides résiduels.

Tous les engins sont équipés de kit-antipollution.

ARTICLE 7.4.6. TRANSPORTS – CHARGEMENTS - DÉCHARGEMENTS

Les aires de chargement et de déchargement de véhicules citernes sont étanches et reliées à des rétentions dimensionnées selon les règles de l'art. Des zones adéquates sont aménagées pour le stationnement en sécurité des véhicules de transport de matières dangereuses, en attente de chargement ou de déchargement.

Le transport des produits à l'intérieur de l'établissement est effectué avec les précautions nécessaires pour éviter le renversement accidentel des emballages (arrimage des fûts...).

En particulier, les transferts de produits dangereux à l'aide de réservoirs mobiles s'effectuent suivant des parcours bien déterminés et font l'objet de consignes particulières.

Le stockage et la manipulation de produits dangereux ou polluants, solides ou liquides (ou liquéfiés) sont effectués sur des aires étanches et aménagées pour la récupération des fuites éventuelles.

Les réservoirs sont équipés de manière à pouvoir vérifier leur niveau de remplissage à tout moment et empêcher ainsi leur débordement en cours de remplissage.

Ce dispositif de surveillance est pourvu d'une alarme de niveau haut.

Les dispositions nécessaires doivent être prises pour garantir que les produits utilisés sont conformes aux spécifications techniques que requiert leur mise en œuvre, quand celles-ci conditionnent la sécurité.

ARTICLE 7.4.7. ÉLIMINATION DES SUBSTANCES OU PRÉPARATIONS DANGEREUSES

L'élimination des substances ou préparations dangereuses récupérées en cas d'accident suit prioritairement la filière déchets la plus appropriée. En tout état de cause, leur éventuelle évacuation vers le milieu naturel s'exécute dans des conditions conformes au présent arrêté.

CHAPITRE 7.5. MOYENS D'INTERVENTION EN CAS D'ACCIDENT ET ORGANISATION DES SECOURS

ARTICLE 7.5.1. DÉFINITION GÉNÉRALE DES MOYENS

L'établissement est doté de moyens adaptés aux risques à défendre et répartis en fonction de la localisation de ceux-ci conformément à l'étude de dangers.

ARTICLE 7.5.2. ENTRETIEN DES MOYENS D'INTERVENTION

Les équipements sont maintenus en bon état, repérés, facilement accessibles, et vérifiés au moins une fois par an.

L'exploitant doit pouvoir justifier, auprès de l'inspection des installations classées, de l'exécution de ces dispositions. Il doit fixer les conditions de maintenance et les conditions d'essais périodiques de ces matériels.

Les dates, les modalités de ces contrôles et les observations constatées doivent être inscrites sur un registre tenu à la disposition des services de la protection civile, d'incendie et de secours et de l'inspection des installations classées.

ARTICLE 7.5.3. MOYENS DE LUTTE CONTRE L'INCENDIE

L'exploitant doit disposer de ses propres moyens de lutte contre l'incendie adaptés aux risques à défendre.

À ce titre, il dispose à minima d'extincteurs en nombre et en qualité adaptés aux risques qui sont judicieusement répartis dans l'établissement et notamment à proximité des dépôts de matières combustibles et des installations de concassage/criblage ainsi que dans les engins.

Ces matériels sont maintenus en bon état et vérifiés au moins une fois par an.

ARTICLE 7.5.4. CONSIGNES DE SÉCURITÉ

Sans préjudice des dispositions du code du travail, les modalités d'application des dispositions du présent arrêté sont établies, intégrées dans des procédures générales spécifiques et/ou dans les procédures et instructions de travail, tenues à jour et affichées dans les lieux fréquentés par le personnel.

Ces consignes doivent notamment indiquer :

- l'organisation de l'établissement en cas de sinistre,
- les procédures d'arrêt d'urgence, de mise en sécurité de l'installation (électricité, réseaux de fluides) et d'alerte avec les numéros de téléphone du responsable d'intervention de l'établissement, des services d'incendie et de secours, etc.,
- les moyens d'extinction à utiliser en cas d'incendie ainsi que leur l'entretien,
- le fonctionnement des différents dispositifs de sécurité et la périodicité des vérifications de ces dispositifs,
- l'emplacement des matériels d'extinction et de secours disponibles et des coups de poing et câble d'urgence des installations.

ARTICLE 7.5.5. CONSIGNES GÉNÉRALES D'INTERVENTION

Des consignes écrites sont établies pour la mise en œuvre des moyens d'intervention, d'évacuation du personnel et d'appel des secours extérieurs auxquels l'exploitant aura communiqué un exemplaire. Le personnel est entraîné à l'application de ces consignes.

À ce titre, des formations sont régulièrement dispensées aux personnels et sont formalisées.

TITRE 8 - CONDITIONS PARTICULIÈRES APPLICABLES À CERTAINES INSTALLATIONS DE L'ÉTABLISSEMENT

CHAPITRE 8.1. INSTALLATIONS DE CONCASSAGE - CRIBLAGE DE PRODUITS MINÉRAUX NATURELS

ARTICLE 8.1.1. RÉTENTION DES AIRES ET LOCAUX DE TRAVAIL

Le sol des aires et des locaux de stockage ou de manipulation des produits dangereux pour l'homme ou susceptibles de créer une pollution de l'eau ou du sol doit être étanche, incombustible et équipé de façon à pouvoir recueillir les eaux de lavage et les produits répandus accidentellement ; pour cela un seuil surélevé par rapport au niveau du sol ou tout dispositif équivalent les sépare de l'extérieur ou d'autres aires et locaux. Les produits recueillis sont de préférence récupérés, ou en cas d'impossibilité traités conformément à l'Article 4.3.9. du présent arrêté.

Les niveaux des réservoirs fixes de stockage sus-nommés doivent pouvoir être visualisés par des jauges de niveau ou dispositifs équivalents et pour les stockages enterrés par des limiteurs de remplissage. Le stockage sous le niveau du sol n'est autorisé que dans des réservoirs en fosse maçonnée ou assimilée. L'étanchéité des réservoirs doit être contrôlable.

Les capacités de rétention doivent être étanches aux produits qu'elles pourraient contenir et résister à l'action physique et chimique des fluides. Il en est de même pour les dispositifs d'obturation qui doivent être maintenus fermés en conditions normales.

Des réservoirs ou récipients contenant des produits susceptibles de réagir dangereusement ensemble ne doivent pas être associés à la même cuvette de rétention.

ARTICLE 8.1.2. POUSSIÈRES

Les dispositifs de limitation de poussières résultant du fonctionnement des installations de traitement des matériaux garantissent le respect des prescriptions du présent arrêté et notamment son CHAPITRE 3.1..

Le cas échéant, les concasseurs, les cribles et les tapis de transport sont bâchés et capotés.

Le cas échéant également, l'installation est équipée d'un système d'abattage des poussières, notamment à la jetée des matériaux et aux sorties des concasseurs et des cribles.

CHAPITRE 8.2. STATION DE TRANSIT DE PRODUITS MINÉRAUX

ARTICLE 8.2.1. INTÉGRATION DANS LE PAYSAGE

La station de transit occupe une surface maximale totale de 10 000 m². Les stocks de matériaux en transit sont composés de béton à recycler et de fraisats d'enrobés.

Les matériaux sont stockés sur le carreau inférieur de la carrière sur une hauteur qui n'excède pas la hauteur du terrain naturel. En tout état de cause, leur hauteur d'entreposage est limitée à 10 mètres au maximum.

Le volume de matériaux entreposés n'excède pas 50 000 m³.

ARTICLE 8.2.2. POUSSIÈRES

Les installations de manipulation, transvasement, transport de produits minéraux sont munies si nécessaire de dispositifs de capotage et d'aspiration permettant de réduire autant que possible les envois de poussières. Le cas échéant, les dispositifs d'aspiration sont raccordés à une installation de dépoussiérage.

Les stockages extérieurs doivent être protégés des vents en mettant en place des écrans, chaque fois que nécessaire, ou être stabilisés pour éviter les émissions et les envois de poussières. En cas d'impossibilité de les stabiliser, ils doivent être réalisés sous abri ou en silos.

Les fillers (éléments fins inférieurs à 80 µm) doivent être confinés (sachets, récipients, silos, bâtiments fermés).

TITRE 9 - SURVEILLANCE DES ÉMISSIONS ET DE LEURS EFFETS

CHAPITRE 9.1. PROGRAMME D'AUTO SURVEILLANCE

ARTICLE 9.1.1. PRINCIPE ET OBJECTIFS DU PROGRAMME D'AUTO SURVEILLANCE

Afin de maîtriser les émissions de ses installations et de suivre leurs effets sur l'environnement, l'exploitant définit et met en œuvre sous sa responsabilité un programme de surveillance de ses émissions et de leurs effets dit programme d'auto surveillance. L'exploitant adapte et actualise la nature et la fréquence de cette surveillance pour tenir compte des évolutions de ses installations, de leurs performances par rapport aux obligations réglementaires, et de leurs effets sur l'environnement. L'exploitant décrit dans un document tenu à la disposition de l'inspection des installations classées les modalités de mesures et de mise en œuvre de son programme de surveillance, y compris les modalités de transmission à l'inspection des installations classées.

Les articles suivants définissent le contenu minimum de ce programme en termes de nature de mesure, de paramètres et de fréquence pour les différentes émissions et pour la surveillance des effets sur l'environnement, ainsi que de fréquence de transmission des données d'auto surveillance.

ARTICLE 9.1.2. REPRÉSENTATIVITÉ ET CONTRÔLE

Les mesures effectuées sous la responsabilité de l'exploitant doivent être représentatives du fonctionnement des installations surveillées.

Ces mesures sont réalisées sans préjudice des mesures de contrôle réalisées par l'inspection des installations classées en application des dispositions des articles L.171-1 à L.171-6, et L.514-8 du code de l'environnement. Conformément à ces articles, l'inspection des installations classées peut, à tout moment, réaliser des prélèvements d'effluents liquides ou gazeux, de déchets ou de sol et réaliser des mesures de niveaux sonores. Les frais de prélèvement et d'analyse sont à la charge de l'exploitant.

CHAPITRE 9.2. MODALITÉS D'EXERCICE ET CONTENU DE L'AUTO SURVEILLANCE

ARTICLE 9.2.1. AUTO SURVEILLANCE DES ÉMISSIONS ATMOSPHÉRIQUES

Article 9.2.1.1. Plan de surveillance des émissions de poussières

L'exploitant établit un plan de surveillance des émissions de poussières dans l'environnement. Ce plan décrit notamment les zones d'émission de poussières, leur importance respective, les conditions météorologiques et topographiques sur le site, le choix de la localisation des stations de mesure ainsi que leur nombre.

Le plan de surveillance est tenu à la disposition de l'inspection des installations classées.

Le plan de surveillance comprend a minima les 3 stations de mesures réparties comme suit :

Type de station de mesure	Emplacement de la station	Justification du suivi
Station témoin n°1 type (a)	Habitation au lieu-dit « Le Van », à l'Ouest de la carrière Point A sur le plan en annexe	Emplacement non impacté par l'activité de la carrière, implanté à 1 km du site (hors des directions des vents dominants)
Station de suivi type (b)	Habitation au nord-est de la carrière. Point B1 sur le plan en annexe	Premières habitations à 0,6 km sous les vents dominants.
Station de suivi type (b)	Habitation au lieu-dit « Le Chénoi », au sud-ouest de la carrière Point B2 sur le plan en annexe	Premières habitations à 0,65 km sous les vents dominants.
Station en limite n°1 type (c)	En limite nord-est du site. Points C sur le plan en annexe	Sous les vents dominants nord-ouest.

Les types (a), (b) et (c) correspondent aux trois types de stations de mesures comprises dans le plan de surveillance du site, conformément à l'arrêté ministériel du 22 septembre 1994 modifié.

Les stations du plan de surveillance sont représentées sur le plan du secteur présenté en annexe 4 du présent arrêté.

L'emplacement ainsi que le nombre des stations de mesures de type (b) et (c) peut être amené à évoluer selon l'avancement de l'exploitation. La nécessité d'adapter le plan de surveillance des émissions de poussières est évaluée chaque année en fonction de l'avancement de l'exploitation de la carrière.

Les conditions d'implantation des stations doivent respecter la norme NF X 43-014 (2003), notamment pour les distances d'éloignement par rapport à d'éventuels obstacles masquant.

Article 9.2.1.2. Campagnes de mesures et de suivi des retombées de poussières

Un réseau de mesures des retombées de poussières dans l'environnement est mis en place suivant l'emplacement des stations de mesures défini à l'Article 9.2.1.1. et présenté en annexe.

En fonction de l'avancement de l'exploitation et de sa configuration, le suivi des retombées de poussières est effectué sur l'ensemble des stations de mesures de type (b) et (c), ou sur une partie d'entre elles seulement. Ce choix sera alors précisément expliqué et justifié dans le bilan annuel prévu à l'Article 9.2.1.1. du présent arrêté.

Le suivi des retombées atmosphériques totales est assuré par jauges de retombées de poussières. Le respect de la norme NF X 43-014 (2003) dans la réalisation de ce suivi est réputé garantir la représentativité des échantillons prélevés et assurer la justesse et la traçabilité des résultats.

Les mesures des retombées atmosphériques totales portent sur la somme des fractions solubles et insolubles. Elles sont exprimées en mg/m²/jour.

Les campagnes de mesure durent trente jours et sont réalisées tous les trois mois.

L'objectif à atteindre est de 500 mg/m²/jour en moyenne annuelle glissante pour chacune des jauges installées en point de type (b) du plan de surveillance.

Si, à l'issue de huit campagnes consécutives, les résultats sont inférieurs à la valeur objectif définie ci-dessus, la fréquence trimestrielle deviendra semestrielle.

Par la suite, si un résultat excède la valeur objectif prévue ci-dessus, et sauf situation exceptionnelle qui sera explicitée dans le bilan annuel prévu à l'Article 9.4.1. du présent arrêté, la fréquence redeviendra trimestrielle pendant huit campagnes consécutives, à l'issue desquelles elle pourra être revue dans les mêmes conditions.

En cas de dépassement, et sauf situation exceptionnelle qui sera alors expliquée dans le bilan annuel prévu à l'Article 9.4.1. du présent arrêté, l'exploitant informe l'inspection des installations classées et met en œuvre rapidement des mesures correctives.

Article 9.2.1.3. Station météorologique

Une station météorologique est installée sur le site d'exploitation de la carrière. Elle enregistre la direction et la vitesse du vent, la température ainsi que la pluviométrie avec une résolution horaire au minimum. Cette station est maintenue et utilisée selon les bonnes pratiques.

La mise en œuvre d'une station météorologique sur site peut être remplacée par l'abonnement à des données corrigées en fonction du relief, de l'environnement et de la distance issues de la station météo la plus représentative à proximité de la carrière exploitée par un fournisseur de services météorologiques. L'exploitant justifie la représentativité des données corrigées fournies en lieu et place de celles qu'il aurait obtenues par une station météorologique implantée sur le site.

ARTICLE 9.2.2. AUTO SURVEILLANCE DES REJETS AQUEUX

Les dispositions minimales suivantes sont mises en œuvre :

Mesure de la concentration moyenne mesurée des eaux collectées en sortie des déboureur-séparateurs.

Paramètres	Fréquence	Méthodes de référence
Température	annuelle	Selon les normes en vigueur
pH		
MEST (matières en suspension totale) ⁽¹⁾		
DCO (demande chimique en oxygène)		
Hydrocarbures totaux		

⁽¹⁾ Sur effluent non décanté

Les mesures sont réalisées par un organisme extérieur accrédité ou agréé par le ministère en charge de l'inspection des installations classées pour les paramètres considérés.

En cas de dépassement sur un paramètre des valeurs définies à l'Article 4.3.10. , l'exploitant analyse le dépassement et en avertit l'inspection des installations classées.

ARTICLE 9.2.3. AUTO SURVEILLANCE DES EAUX SOUTERRAINES

Article 9.2.3.1. Réseau de surveillance

Le réseau de surveillance de la qualité des eaux souterraines est constitué a minima de 3 piézomètres représentés sur le plan joint en annexe 5 du présent arrêté.

Le réseau est constitué d'un piézomètre amont et de deux piézomètres en aval hydraulique de la carrière.

Article 9.2.3.2. Fréquences et modalités de l'auto surveillance

En chaque point du réseau de surveillance, des échantillons sont prélevés tous les semestres (un prélèvement en période de hautes eaux et un en période de basses eaux).

Les mesures sont réalisées par un organisme extérieur accrédité ou agréé par le ministère en charge de l'inspection des installations classées pour les paramètres considérés.

Les analyses des eaux prélevées portent sur les polluants suivants :

Paramètres	Fréquence	Méthodes de référence
Température	Semestrielle (en période de hautes et basses eaux)	Selon les normes en vigueur
pH		
Conductivité à 20°C		
Matières en suspension totales (MEST)		
Demande chimique en oxygène (DCO)		
Hydrocarbures (HCT)		
Sulfates		
Chlorures		
Fluorures		
Nitrates (NO ₃ ⁻)		
Nitrites (NO ₂ ⁻)		
Ammonium		
Hydrogénocarbonates		
Atrazine - simazine		
Molybdène (Mo)		
Antimoine (Sb)		
Sélénium (Se)		
Carbone organique total (COT)	Annuelle en période de hautes eaux	
BTEX (benzène, toluène, éthylbenzène et xylènes)		
PCB (polychlorobiphényles 7 congénères)		
HAP (hydrocarbures Aromatiques polycycliques)		

Sur la base des relevés piézométriques, une carte indiquant les niveaux iso-pièzes et le(s) sens d'écoulement de la nappe est réalisée et actualisée chaque fois que nécessaire.

La piézométrie du secteur est surveillée en tous points du réseau de surveillance de manière trimestrielle.

Pour chaque puits, les résultats d'analyse doivent être consignés dans des tableaux de contrôle comportant les éléments nécessaires à leur évaluation (niveau d'eau, paramètres suivis, analyses de référence...).

Les résultats des mesures relatives aux eaux souterraines sont archivés par l'exploitant pendant au moins toute la durée de l'exploitation, et tenus à disposition de l'inspection des installations classées.

ARTICLE 9.2.4. AUTO SURVEILLANCE DES DÉCHETS INERTES ENTRANTS

Dans le but de vérifier la conformité des déchets au certificat d'acceptation préalable, des contrôles aléatoires sont réalisés par l'exploitant.

Ces contrôles sont réalisés pour un même client, selon les fréquences suivantes :

- systématiquement pour les chantiers d'une capacité supérieure à 500 m³,
- par tranche de 5000 m³, pour les chantiers supérieurs à 5000 m³.

Ils doivent permettre de vérifier que les seuils pour les paramètres définis à l'Article 2.4.3.4. sont respectés.

ARTICLE 9.2.5. AUTO SURVEILLANCE DES DÉCHETS PRODUITS

Article 9.2.5.1. Registre des déchets

La production de déchets, autres que les déchets d'extraction résultant du fonctionnement de la carrière, par l'établissement fait l'objet d'un suivi, présenté selon un registre chronologique ou un modèle établi en accord avec l'inspection des installations classées ou conformément aux dispositions nationales lorsque le format est prédéfini. Ce suivi prend en compte les types de déchets produits, leur codification réglementaire en vigueur, les quantités et les filières d'élimination retenues.

Les bordereaux de suivi des déchets dangereux prévus à l'Article 5.2.6. sont annexés à ce registre.

Ce registre et les documents sont tenus à la disposition de l'inspection des installations classées et doivent être conservés pendant 5 ans.

ARTICLE 9.2.6. AUTO SURVEILLANCE DES NIVEAUX SONORES

Une mesure de la situation acoustique est effectuée au minimum tous les 3 ans, et dès lors que les circonstances l'exigent (notamment lorsque les fronts de taille se rapprochent des zones habitées).

Ces mesures sont effectuées par un organisme ou une personne qualifiée dont le choix sera communiqué préalablement à l'inspection des installations classées. Ces contrôles sont effectués indépendamment des contrôles ultérieurs que l'inspecteur des installations classées pourra demander.

ARTICLE 9.2.7. AUTO SURVEILLANCE DES NIVEAUX DE VIBRATIONS

Une mesure de la vitesse particulière pondérée est effectuée tous les ans sur la carrière ou selon une périodicité adaptée et soumise à l'inspection des installations classées, en fonction du rapprochement du front de taille des habitations.

Ces mesures sont effectuées par un organisme ou une personne qualifiée dont le choix sera communiqué préalablement à l'inspection des installations classées.

CHAPITRE 9.3. SUIVI, INTERPRÉTATION ET DIFFUSION DES RÉSULTATS

ARTICLE 9.3.1. ACTIONS CORRECTIVES

L'exploitant suit les résultats des mesures qu'il réalise en application du CHAPITRE 9.2., notamment celles de son programme d'auto surveillance, les analyse et les interprète. Il prend le cas échéant les actions correctives appropriées lorsque des résultats font présager des risques ou inconvénients pour l'environnement ou d'écart par rapport au respect des valeurs réglementaires relatives aux émissions de ses installations ou de leurs effets sur l'environnement.

En particulier, lorsque la surveillance environnementale sur les eaux souterraines fait apparaître une dérive par rapport à l'état initial de l'environnement, soit réalisée en application du 3° du II de l'article R.122-5 du code de l'environnement, soit reconstituée aux fins d'interprétation des résultats de surveillance, l'exploitant met en œuvre les actions de réduction complémentaires des émissions appropriées et met en œuvre, le cas échéant, un plan de gestion visant à rétablir la compatibilité entre les milieux impactés et leurs usages.

ARTICLE 9.3.2. RÉSULTATS DE L'AUTOSURVEILLANCE DES DÉCHETS

Les justificatifs évoqués à l'Article 9.2.5. du présent arrêté doivent être conservés cinq ans.

ARTICLE 9.3.3. ANALYSE ET TRANSMISSION DES RÉSULTATS DES MESURES DE NIVEAUX SONORES

Les résultats des mesures réalisées en application de l'Article 9.2.6. sont transmis au préfet dans le mois qui suit leur réception avec les commentaires et propositions éventuelles d'amélioration.

Ils sont également tenus à la disposition permanente de l'inspection des installations classées pendant une durée de 10 ans.

ARTICLE 9.3.4. ANALYSE ET TRANSMISSION DES RÉSULTATS DES MESURES DE NIVEAUX DE VIBRATIONS

Les résultats des mesures réalisées en application de l'Article 9.2.7. sont transmis au préfet dans le mois qui suit leur réception avec les commentaires et propositions éventuelles d'amélioration.

Ils sont également tenus à la disposition permanente de l'inspection des installations classées pendant une durée de 10 ans.

ARTICLE 9.3.5. ANALYSE ET TRANSMISSION DES RÉSULTATS DES ANALYSES DES DÉCHETS INERTES

Les résultats des analyses réalisées en application de l'Article 9.2.4. sont tenus à la disposition permanente de l'inspection des installations classées pendant une durée de 10 ans.

Dans le cas où les résultats d'analyses montrent le non respect d'un des seuils définis pour les paramètres fixés à l'Article 2.4.3.4. , l'exploitant informe l'inspection des installations classées dans les meilleurs délais.

CHAPITRE 9.4. BILANS PÉRIODIQUES

ARTICLE 9.4.1. SUIVI ANNUEL D'EXPLOITATION

Un plan orienté et réalisé à une échelle adaptée à sa superficie doit être dressé chaque année. Il est versé au registre d'exploitation de la carrière et fait apparaître notamment :

- les limites du périmètre sur lequel porte le droit d'exploitation, ses abords dans un rayon de 50 mètres, les noms des parcelles cadastrales concernées ainsi que le bornage,
- les bords de la fouille,
- les surfaces défrichées, décapées, en cours d'exploitation, en cours de remise en état et remises en état,
- l'emprise des infrastructures (installations de traitement et de lavage des matériaux, voies d'accès, ouvrages et équipements connexes...), des stocks de matériaux et des terres de découvertes,
- les éventuels piézomètres, cours d'eau et fossés limitrophes de la carrière,
- les courbes de niveau ou cotes d'altitude des points significatifs,
- le positionnement des fronts,
- la position des ouvrages dont l'intégrité conditionne le respect de la sécurité et de la salubrité publiques ainsi que leur périmètre de protection.

Les surfaces S1, S2 et S3 des différentes zones (exploitées, en cours d'exploitation, remise en état, en eau...) sont consignées dans une annexe à ce plan. Les écarts par rapport au schéma prévisionnel d'exploitation et de remise en état produit en vue de la détermination des garanties financières sont mentionnés et explicités.

Un rapport annuel d'exploitation présentant les quantités extraites, les volumes de remblais amenés, la synthèse des contrôles périodiques effectués dans l'année (bruit, eau, etc.), les accidents, la quantité d'eau prélevée dans la nappe et tous les faits marquants de l'exploitation est annexé au plan sus-nommé.

Le rapport annuel d'exploitation comprend également le bilan des mesures réalisées conformément au programme d'autosurveillance des retombées de poussières défini à l'Article 9.2.1.2. du présent arrêté. Les valeurs mesurées sont commentées sur la base de l'historique des données, des valeurs limites, des valeurs de l'emplacement témoin, des conditions météorologiques et de l'activité et de l'évolution de l'installation.

Ce plan et ses annexes sont transmis chaque année avant le 1^{er} février à l'inspection des installations classées.

Un exemplaire de ce plan est conservé sur l'emprise de la carrière et tenu à la disposition de l'inspection des installations classées.

Ce plan doit être réalisé, sur demande de l'inspection des installations classées, par un géomètre expert, notamment pour vérifier l'état d'avancement des travaux de remise en état.

ARTICLE 9.4.2. DÉCLARATION ANNUELLE DES ÉMISSIONS POLLUANTES ET DES DÉCHETS (GEREP)

L'exploitant est tenu de se conformer aux prescriptions de l'arrêté du 31 janvier 2008 modifié relatif au registre et à la déclaration annuelle des émissions polluantes et des déchets, notamment les points 1 et 9 de son annexe III relatifs aux exploitations de carrières, et les autres points le cas échéant.

TITRE 10 - DISPOSITIONS GENERALES

CHAPITRE 10.1. RESPECT DES AUTRES LEGISLATIONS ET REGLEMENTATIONS

Les dispositions de cet arrêté préfectoral sont prises sans préjudice des autres législations et réglementations applicables, et notamment le code minier, le code civil, le code de l'urbanisme, le code du travail, le code de la voirie routière, le code du patrimoine et le code général des collectivités territoriales, la réglementation sur les équipements sous pression.

Les droits des tiers sont et demeurent expressément réservés.

La présente autorisation ne vaut pas permis de construire.

L'autorisation d'exploiter la carrière n'a d'effet utile que dans la limite des droits de propriété de l'exploitant et des contrats de forage dont il est titulaire.

CHAPITRE 10.2. SANCTIONS

Indépendamment des poursuites pénales qui peuvent être exercées, l'inobservation des conditions fixées par le présent arrêté peut entraîner l'application des sanctions administratives prévues par l'article L.171-8 du code de l'environnement.

CHAPITRE 10.3. PUBLICITE

En application de l'article R.181-45 du code de l'environnement, le présent arrêté est publié sur le site internet des services de l'État dans le département du Loiret pendant une durée minimale de quatre mois.

CHAPITRE 10.4. EXECUTION

Le Secrétaire Général de la préfecture du Loiret, le Directeur Régional de l'Environnement, de l'Aménagement et du Logement Centre-Val de Loire et tout agent de la force publique sont chargés, chacun en ce qui le concerne de l'exécution du présent arrêté.

FAIT A ORLÉANS, LE - 3 JUIN 2020

Le Préfet
Pour le Préfet et par délégation
Le Secrétaire Général



Thierry DEMARET

Voies et délais de recours

Conformément à l'article L.181-17 du code de l'environnement, cette décision est soumise à un contentieux de pleine juridiction. Elle peut être déférée, selon les dispositions de l'article R.181-50 du code de l'environnement, au tribunal administratif d'Orléans - 28 rue de la Bretonnerie, 45057 ORLEANS CEDEX 1.

- par le bénéficiaire, dans un délai de deux mois à compter de sa notification ;
- par les tiers intéressés en raison des inconvénients ou des dangers pour les intérêts mentionnés à l'article L.181-3 du code de l'environnement, dans un délai de quatre mois à compter de la publication de la décision sur le site internet des services de l'État dans le Loiret dans les conditions prévues à l'article R.181-45 de ce même code.

Le tribunal administratif peut également être saisi par l'application Informatique Télérecours accessible par le site internet www.telerecours.fr

Dans un délai de deux mois à compter de la notification de cette décision pour le pétitionnaire ou de sa publication pour les tiers intéressés en raison des inconvénients ou des dangers pour les intérêts mentionnés à l'article L.181-3 du code de l'environnement, les recours administratifs suivants peuvent être présentés :

- un recours gracieux, adressé à M. le Préfet du Loiret, Service de la Coordination des Politiques Publiques et de l'Appui Territorial, Bureau de la coordination administrative 181 rue de Bourgogne, 45042 ORLEANS CEDEX 1,
- un recours hiérarchique, adressé à M.me la Ministre de la Transition Écologique et Solidaire - Direction Générale de la Prévention des Risques - Arche de La Défense - Paroi Nord - 92055 LA DEFENSE CEDEX.

Le recours administratif prolonge de deux mois les délais de recours contentieux prévus par l'article R.181-50 du code de l'environnement.

ANNEXES

Annexe 1 : Plan cadastral / parcellaire

Annexe 2 : Plan de phasage

Annexe 3 : Plan de remise en état

Annexe 4 : Plan de localisation des stations de surveillance des émissions de poussières dans l'environnement

Annexe 5 : Plan de localisation du réseau de surveillance des eaux souterraines

Annexe 6 : Plan de localisation des deux zones de stockage des déchets inertes facteur 3 en partie sud de la carrière

Annexe 7 : Plan relatif aux mesures de prévention (digues)

Annexe 8 : Plan de localisation et hauteur des stocks de stériles

Annexe 1 : Plan cadastral / parcellaire



Annexe 2 : Plans de passage



ROLAND - Communes de Préfontaines et Trélles-en-Gardains (45)
 Porteur à Conscience en vue de la modification des conditions d'exploitation

Nouveau phasage de la carrière (année 2019-2020)

Source : Cécile/Environnement



ROLAND - Communes de Préfontaines et Trélives-en-Gâtinais (45)
 Pister à Commarque en vue de la modification des conditions d'exploitation
 Nouveau phasage de la carrière (année 2020-2021)
 Source : GéoplusEnvironnement



- Périmètre du projet
- Courbes de niveau principale (intervalle 10m)
- Courbes de niveau secondaire (écartement 1m)
- Occupation d'espace
- Zone en travaux
- Zone non aptable
- Piste
- Stockage
- Zone réaménagée



ROLAND - Communes de Prétoraines et Treilles-en-Gâtinais (49)
 Poster à Connaissance en vue de la modification des conditions d'exploitation
 Nouveau phasage de la carrière (année 2021-2022)

Source : Géoplus-Environnement



- Périmètre du projet
- - - Contours de niveau principale (équivalences 10m)
- - - Contours de niveau secondaire (équivalences 5m)
- Décapage d'avenues
- Zones en travaux
- Zone non exploitée
- Plateau
- Stockage
- Zone d'arrivage



ROLAND - Communes de Prévostaines et Treilles-en-Gâtinais (45)
 Porteur à Commissaires en vue de la modification des conditions d'exploitation
Nouveau phasage de la carrière (année 2022-2023)
 Source : GeoPlan-Environnement



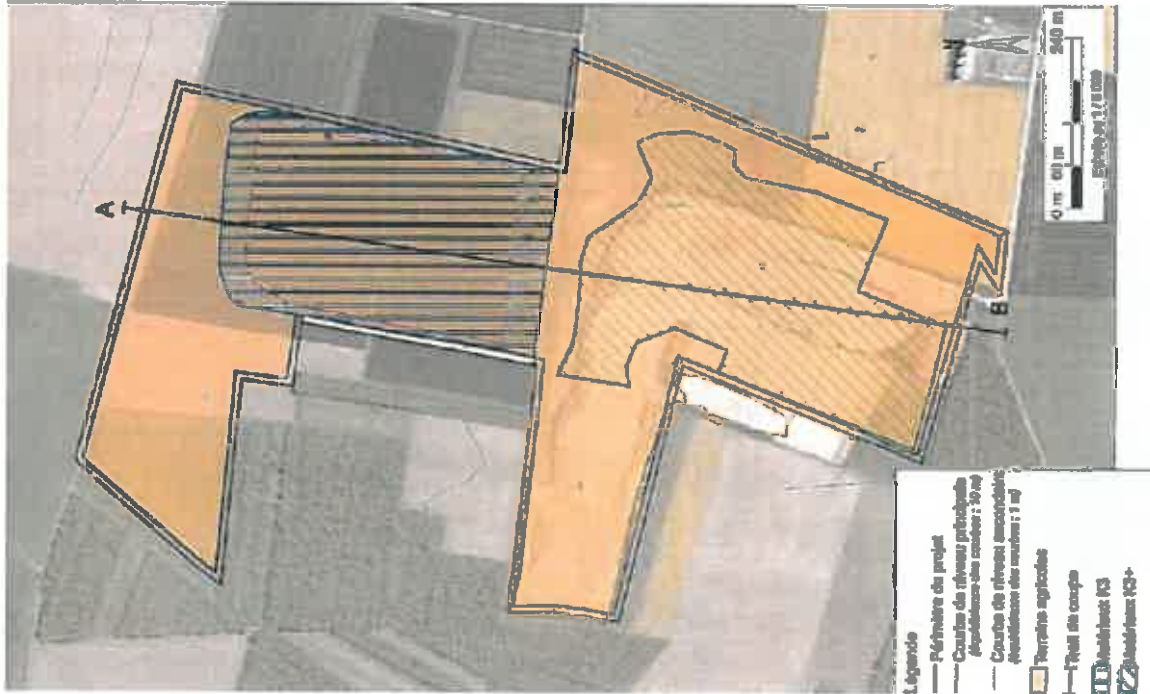
- Périmètre du projet
- - - Courbes de niveau principales (équidistance 50m)
- - - Courbes de niveau secondaires (équidistance 1m)
- Zone non exploitée
- Zone réaménagée



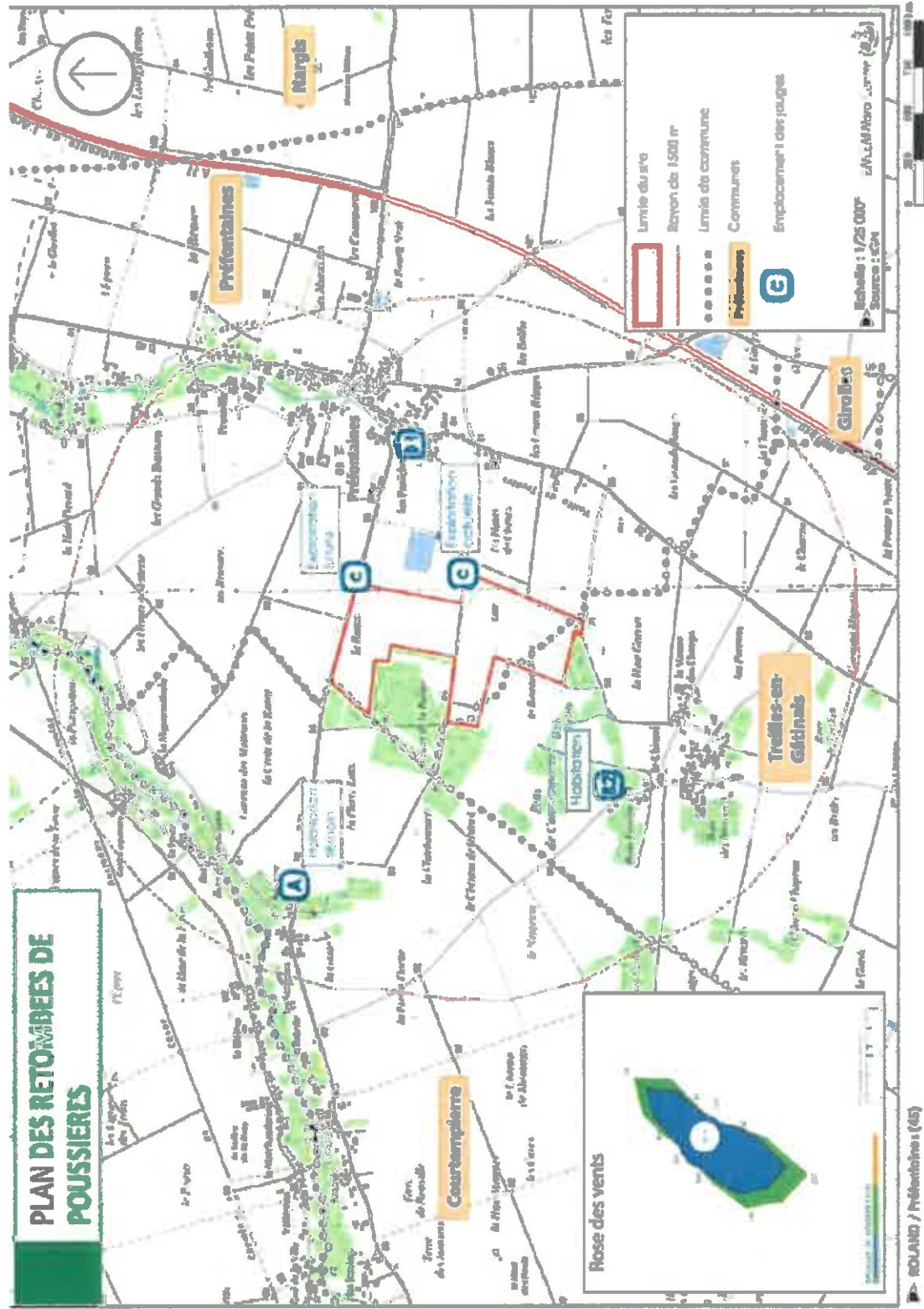
ROLAND - Commune de Préfontaines et Tréliss-en-Orvalais (49)
 Pour la Commune en vue de la modification des conditions d'exploitation
 Nouveau passage de la carrière (année 2023-2024)

Source : Géofacil/Environnement

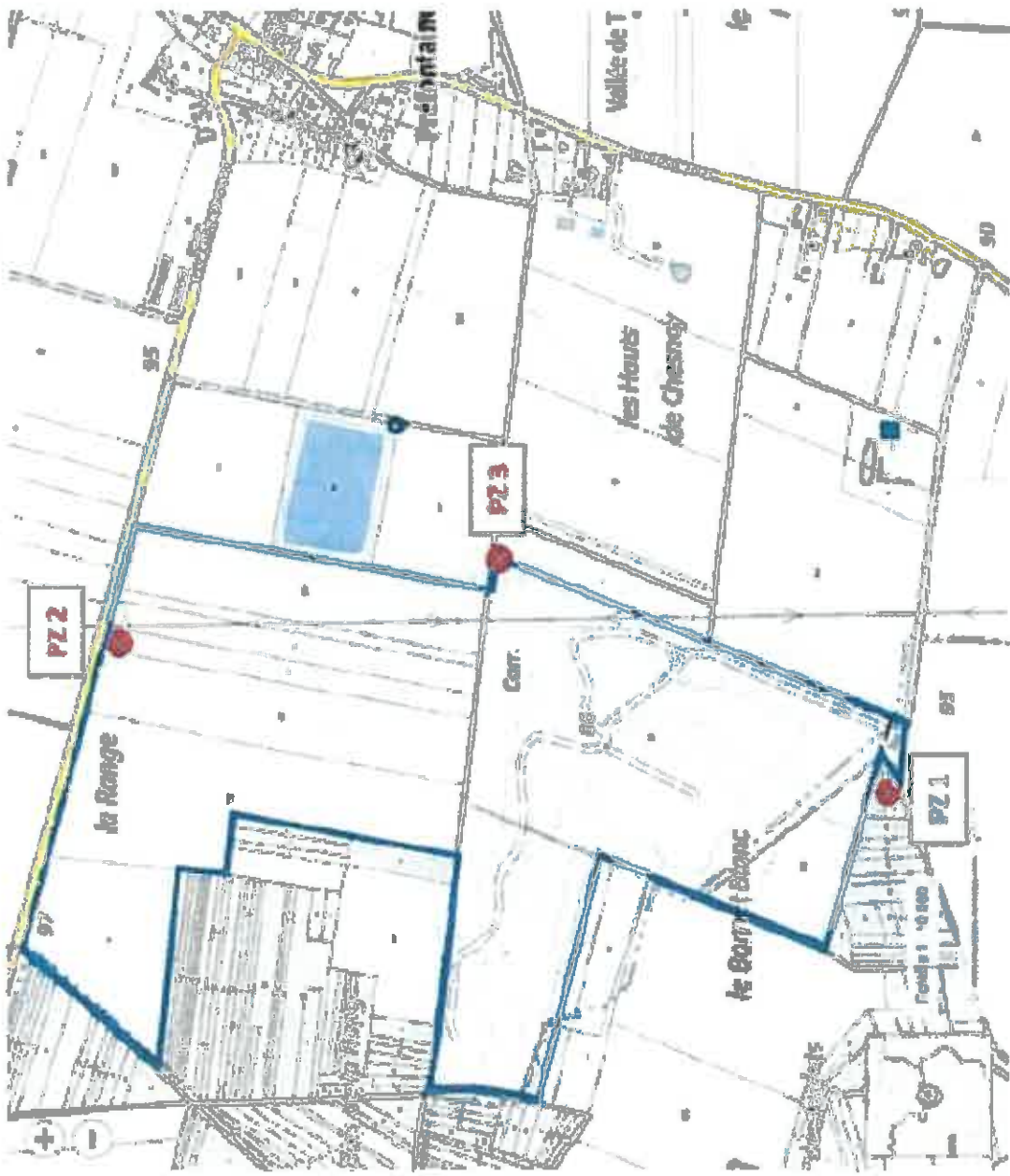
Annexe 3 : Plan de remise en état



Annexe 4 : Plan de localisation des stations de surveillance des émissions de poussières dans l'environnement



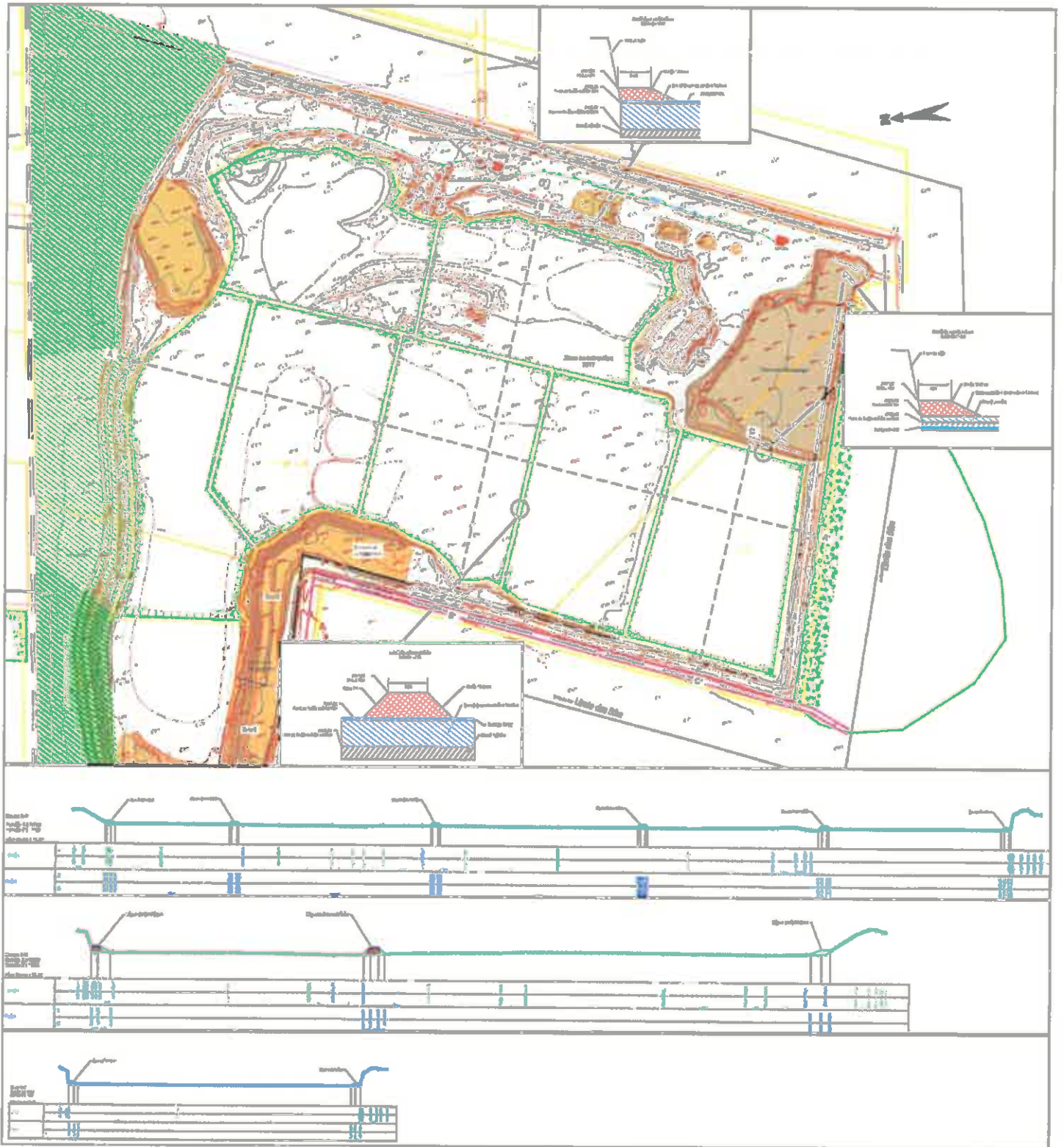
Annexe 5 : Plan de localisation du réseau de surveillance des eaux souterraines



Annexe 6 : Plan de localisation des deux zones de stockage des déchets inertes facteur 3 en partie sud de la carrière



Annexe 7 : Plan relatif aux mesures de prévention (digues)



Annexe 8 : plan de localisation et hauteur des stocks de stériles

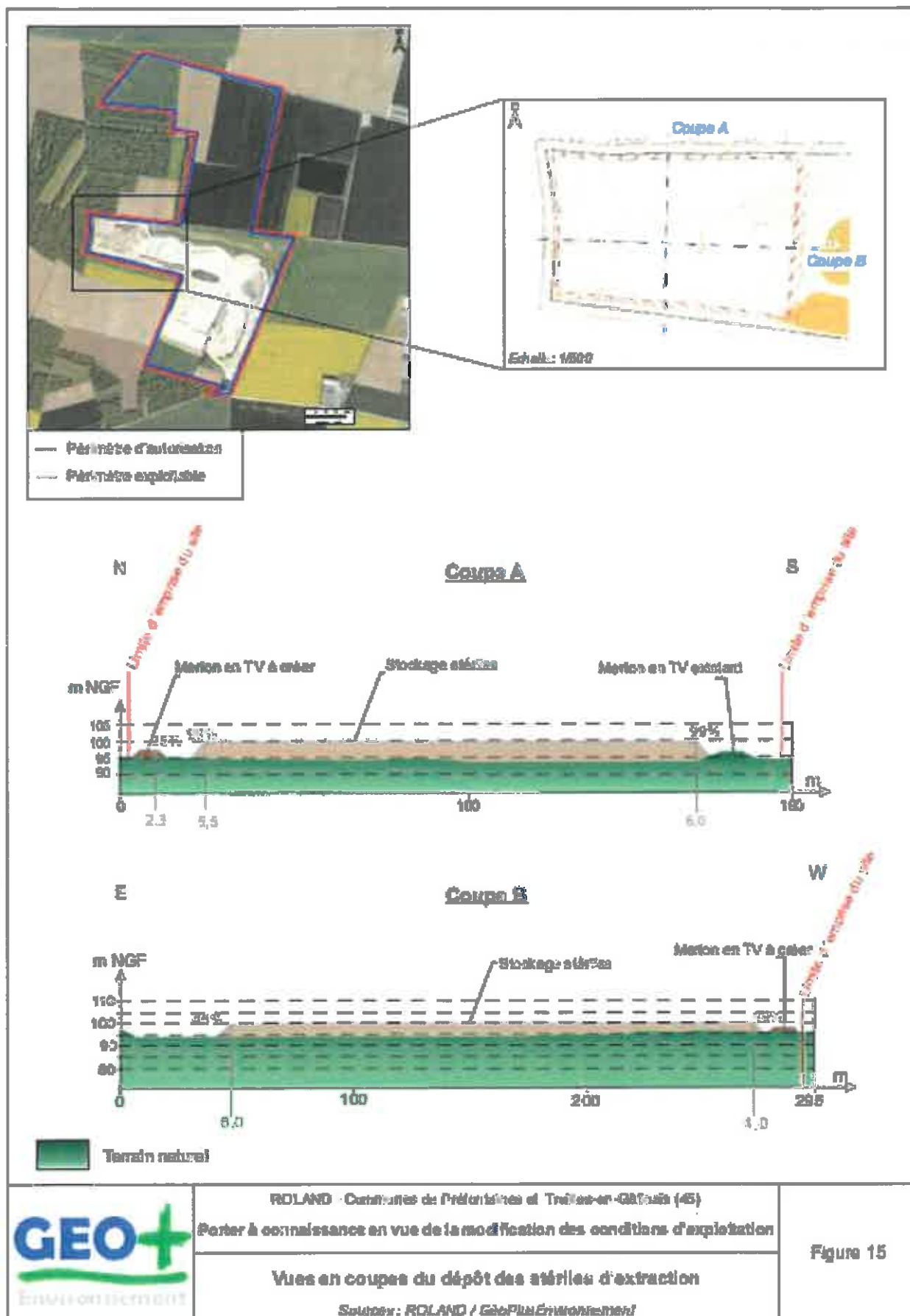


TABLE DES MATIÈRES

TITRE 1- PORTÉE DE L'AUTORISATION ET CONDITIONS GÉNÉRALES.....	2
CHAPITRE 1.1.BÉNÉFICIAIRE ET PORTÉE DE L'AUTORISATION.....	2
Article 1.1.1. Exploitant titulaire de l'autorisation.....	2
Article 1.1.2. Modifications et compléments apportés aux prescriptions des actes antérieurs.....	3
Article 1.1.3. Installations non visées par la nomenclature ou soumises à déclaration.....	3
CHAPITRE 1.2.NATURE DES INSTALLATIONS.....	3
Article 1.2.1. Liste des installations concernées par une rubrique de la nomenclature des installations classées.....	3
Article 1.2.2. Situation de l'établissement.....	4
Article 1.2.3. Matériaux extraits et quantités autorisées.....	4
Article 1.2.4. Nomenclature loi sur l'eau.....	4
CHAPITRE 1.3.CONFORMITÉ AU DOSSIER DE DEMANDE D'AUTORISATION.....	5
CHAPITRE 1.4.DURÉE DE L'AUTORISATION.....	5
Article 1.4.1. Durée de l'autorisation.....	5
CHAPITRE 1.5.DISTANCES DE SÉCURITÉ.....	5
CHAPITRE 1.6.GARANTIES FINANCIÈRES.....	5
Article 1.6.1. Objet des garanties financières.....	5
Article 1.6.2. Montant des garanties financières.....	5
Article 1.6.3. Établissement des garanties financières.....	6
Article 1.6.4. Renouvellement des garanties financières.....	6
Article 1.6.5. Actualisation des garanties financières.....	7
Article 1.6.6. Révision du montant des garanties financières.....	7
Article 1.6.7. Absence de garanties financières.....	7
Article 1.6.8. Appel des garanties financières.....	7
Article 1.6.9. Levée de l'obligation de garanties financières.....	8
CHAPITRE 1.7.MODIFICATIONS ET CESSATION D'ACTIVITÉ.....	8
Article 1.7.1. Porter à connaissance.....	8
Article 1.7.2. Mise à jour des études d'impact et de dangers.....	8
Article 1.7.3. Équipements abandonnés.....	8
Article 1.7.4. Transfert sur un autre emplacement.....	8
Article 1.7.5. Changement d'exploitant.....	8
Article 1.7.6. Cessation d'activité – Renouvellement – Extension.....	8
TITRE 2- GESTION DE L'ÉTABLISSEMENT.....	10
CHAPITRE 2.1.EXPLOITATION DES INSTALLATIONS.....	10
Article 2.1.1. Objectifs généraux.....	10
Article 2.1.2. Émissions lumineuses.....	10
Article 2.1.3. Consignes d'exploitation.....	10
Article 2.1.4. Surveillance.....	10
CHAPITRE 2.2.AMÉNAGEMENTS PRÉLIMINAIRES.....	11
Article 2.2.1. Information des tiers.....	11
Article 2.2.2. Bornage.....	11
CHAPITRE 2.3.CONDUITE DE L'EXTRACTION.....	11
Article 2.3.1. Déboisement, défrichage et plantations compensatoires.....	11
Article 2.3.2. Décapage des terrains.....	11
Article 2.3.2.1. Entreposage des stériles.....	11
Article 2.3.3. Patrimoine archéologique.....	11
Article 2.3.4. Extraction.....	12
Article 2.3.4.1. Extraction à sec.....	12
Article 2.3.4.2. Abattage à l'explosif.....	12
Article 2.3.5. Transport des matériaux.....	12
Article 2.3.6. État des stocks de produits – Registre des sorties.....	12
Article 2.3.7. Contrôles par des organismes extérieurs.....	12
CHAPITRE 2.4.REMISE EN ÉTAT DU SITE.....	13
Article 2.4.1. Généralités.....	13
Article 2.4.2. Remise en état.....	13

Article 2.4.2.1. Remise en état coordonnée à l'exploitation.....	13
Article 2.4.3. Dispositions de remise en état.....	13
Article 2.4.3.1. Aires de circulation.....	13
Article 2.4.3.2. Remblayage partiel de l'excavation en partie Nord de la carrière.....	13
Article 2.4.3.3. Remblayage total de l'excavation en partie Sud de la carrière.....	14
Article 2.4.3.4. Nature des déchets inertes extérieurs acceptés en remblai en partie nord et partie sud	14
Article 2.4.3.5. Déchets interdits.....	16
Article 2.4.3.6. Procédure d'acceptation préalable.....	16
Article 2.4.3.7. Procédure d'admission des matériaux extérieurs.....	17
CHAPITRE 2.5.RÉSERVES DE PRODUITS OU MATIÈRES CONSOMMABLES.....	18
Article 2.5.1. Réserves de produits.....	18
CHAPITRE 2.6.INTÉGRATION DANS LE PAYSAGE.....	18
Article 2.6.1. Intégration dans le paysage.....	18
Article 2.6.2. Esthétique.....	19
CHAPITRE 2.7.DANGER OU NUISANCES NON PRÉVENUS.....	19
CHAPITRE 2.8.INCIDENTS OU ACCIDENTS.....	19
Article 2.8.1. Déclaration et rapport.....	19
CHAPITRE 2.9.RÉCAPITULATIF DES DOCUMENTS TENUS À LA DISPOSITION DE L'INSPECTION.....	19
CHAPITRE 2.10.RÉCAPITULATIF DES DOCUMENTS À TRANSMETTRE À L'INSPECTION.....	19
TITRE 3- PRÉVENTION DE LA POLLUTION ATMOSPHÉRIQUE.....	20
CHAPITRE 3.1.CONCEPTION DES INSTALLATIONS.....	20
Article 3.1.1. Dispositions générales.....	20
Article 3.1.2. Voies de circulation.....	20
Article 3.1.3. Émissions diffuses et envois de poussières.....	21
Article 3.1.4. Dispositions générales.....	21
TITRE 4- PROTECTION DES RESSOURCES EN EAUX ET DES MILIEUX AQUATIQUES.....	22
CHAPITRE 4.1.PRÉLÈVEMENTS ET CONSOMMATIONS D'EAU.....	22
Article 4.1.1. Origine des approvisionnements en eau.....	22
Article 4.1.2. Prescriptions sur les prélèvements d'eau et les rejets aqueux en cas de sécheresse.....	22
Article 4.1.3. Conception et exploitation des installations de prélèvement d'eau.....	22
Article 4.1.3.1. Prélèvement d'eau en nappe par forage.....	22
Article 4.1.3.2. Critères d'implantation et protection de l'ouvrage.....	22
Article 4.1.3.3. Réalisation et équipement de l'ouvrage.....	23
Article 4.1.3.4. Condition d'exploitation du forage.....	24
Article 4.1.3.5. Abandon provisoire ou définitif de l'ouvrage.....	25
CHAPITRE 4.2.COLLECTE DES EFFLUENTS LIQUIDES.....	25
Article 4.2.1. Dispositions générales.....	25
Article 4.2.2. Plan des réseaux.....	25
Article 4.2.3. Entretien et surveillance.....	26
CHAPITRE 4.3.TYPES D'EFFLUENTS, LEURS OUVRAGES D'ÉPURATION ET LEURS CARACTÉRISTIQUES DE REJET AU MILIEU.....	26
Article 4.3.1. Identification des effluents.....	26
Article 4.3.2. Collecte des effluents.....	26
Article 4.3.3. Gestion des ouvrages : conception, dysfonctionnement.....	26
Article 4.3.4. Entretien et conduite des installations de traitement.....	26
Article 4.3.5. Localisation des points de rejet.....	27
Article 4.3.6. Conception, aménagement et équipement des ouvrages de rejet.....	27
Article 4.3.6.1. Conception.....	27
Article 4.3.6.2. Aménagement des points de prélèvements.....	27
Article 4.3.6.3. Section de mesure.....	27
Article 4.3.7. Caractéristiques générales de l'ensemble des rejets.....	27
Article 4.3.8. Gestion des eaux polluées et des eaux résiduaires internes à l'établissement.....	27
Article 4.3.9. Eaux pluviales.....	28
Article 4.3.10. Valeurs limites d'émission des eaux rejetées (eaux pluviales susceptibles d'être polluées)	28
Article 4.3.11. eaux usées domestiques.....	28

TITRE 5- DÉCHETS.....	29
CHAPITRE 5.1.PRINCIPES DE GESTION DES DÉCHETS INERTES RÉSULTANT DU FONCTIONNEMENT DE LA CARRIÈRE ET DES INSTALLATIONS DE TRAITEMENT DE MATÉRIAUX.....	29
CHAPITRE 5.2.PRINCIPES DE GESTION DES DÉCHETS AUTRES QUE LES DÉCHETS INERTES RÉSULTANT DU FONCTIONNEMENT DE LA CARRIÈRE.....	29
Article 5.2.1. Limitation de la production de déchets.....	29
Article 5.2.2. Séparation des déchets.....	30
Article 5.2.3. Conception et exploitation des installations internes de transit des déchets.....	30
Article 5.2.4. Déchets gérés à l'extérieur de l'établissement.....	30
Article 5.2.5. Déchets traités ou éliminés à l'intérieur de l'établissement.....	31
Article 5.2.6. Transport.....	31
TITRE 6- PRÉVENTION DES NUISANCES SONORES ET DES VIBRATIONS.....	32
CHAPITRE 6.1.DISPOSITIONS GÉNÉRALES.....	32
Article 6.1.1. Aménagements.....	32
Article 6.1.2. Véhicules et engins.....	32
Article 6.1.3. Appareils de communication.....	32
CHAPITRE 6.2.NIVEAUX ACOUSTIQUES.....	32
Article 6.2.1. Horaires de fonctionnement de l'installation.....	32
Article 6.2.2. Valeurs Limites d'urgence.....	32
Article 6.2.3. Niveaux limites de bruit.....	32
CHAPITRE 6.3.VIBRATIONS.....	33
Article 6.3.1. Tirs de mines.....	33
TITRE 7- PRÉVENTION DES RISQUES TECHNOLOGIQUES.....	34
CHAPITRE 7.1.PRINCIPES DIRECTEURS.....	34
CHAPITRE 7.2.GÉNÉRALITÉS.....	34
Article 7.2.1. Inventaire des substances ou préparations dangereuses présentes dans l'établissement...34	34
Article 7.2.2. Zonage des dangers internes à l'établissement.....	34
CHAPITRE 7.3.INFRASTRUCTURES ET INSTALLATIONS.....	35
Article 7.3.1. circulation dans l'établissement.....	35
Article 7.3.1.1. Contrôle des accès.....	35
Article 7.3.1.2. Zone dangereuse.....	35
Article 7.3.1.3. Accès à la voirie publique.....	35
Article 7.3.2. Installations électriques – mise à la terre.....	35
Article 7.3.2.1. Zones à atmosphère explosive.....	35
CHAPITRE 7.4.PRÉVENTION DES POLLUTIONS ACCIDENTELLES.....	36
Article 7.4.1. Organisation de l'établissement.....	36
Article 7.4.2. Étiquetage des substances et mélanges dangereux.....	36
Article 7.4.3. Rétentions.....	36
Article 7.4.4. Règles de gestion des stockages en rétention.....	36
Article 7.4.5. Ravitaillement, lavage et entretien.....	37
Article 7.4.6. Transports – chargements - déchargements.....	37
Article 7.4.7. Élimination des substances ou préparations dangereuses.....	37
CHAPITRE 7.5.MOYENS D'INTERVENTION EN CAS D'ACCIDENT ET ORGANISATION DES SECOURS.....	37
Article 7.5.1. Définition générale des moyens.....	37
Article 7.5.2. Entretien des moyens d'intervention.....	37
Article 7.5.3. Moyens de lutte contre l'incendie.....	37
Article 7.5.4. Consignes de sécurité.....	38
Article 7.5.5. Consignes générales d'intervention.....	38
TITRE 8- CONDITIONS PARTICULIÈRES APPLICABLES À CERTAINES INSTALLATIONS DE L'ÉTABLISSEMENT.....	39
CHAPITRE 8.1.INSTALLATIONS DE CONCASSAGE - CRIBLAGE DE PRODUITS MINÉRAUX NATURELS.....	39
Article 8.1.1. Rétention des aires et locaux de travail.....	39
Article 8.1.2. Poussières.....	39
CHAPITRE 8.2.STATION DE TRANSIT DE PRODUITS MINÉRAUX.....	39
Article 8.2.1. Intégration dans le paysage.....	39

Article 8.2.2. Poussières.....	39
TITRE 9- SURVEILLANCE DES ÉMISSIONS ET DE LEURS EFFETS.....	40
CHAPITRE 9.1.PROGRAMME D'AUTO SURVEILLANCE.....	40
Article 9.1.1. Principe et objectifs du programme d' auto surveillance.....	40
Article 9.1.2. Représentativité et contrôle.....	40
CHAPITRE 9.2.MODALITÉS D'EXERCICE ET CONTENU DE L'AUTO SURVEILLANCE.....	40
Article 9.2.1. Auto surveillance des émissions atmosphériques.....	40
Article 9.2.1.1. Plan de surveillance des émissions de poussières.....	40
Article 9.2.1.2. Campagnes de mesures et de suivi des retombées de poussières.....	41
Article 9.2.1.3. Station météorologique.....	41
Article 9.2.2. Auto surveillance des rejets aqueux.....	41
Article 9.2.3. Auto surveillance des eaux souterraines.....	42
Article 9.2.3.1. Réseau de surveillance.....	42
Article 9.2.3.2. Fréquences et modalités de l'auto surveillance.....	42
Article 9.2.4. Auto surveillance des déchets inertes entrants.....	43
Article 9.2.5. Auto surveillance des déchets produits.....	43
Article 9.2.5.1. Registre des déchets.....	43
Article 9.2.6. Auto surveillance des niveaux sonores.....	43
Article 9.2.7. Auto surveillance des niveaux de vibrations.....	43
CHAPITRE 9.3.SUIVI, INTERPRÉTATION ET DIFFUSION DES RÉSULTATS.....	43
Article 9.3.1. Actions correctives.....	43
Article 9.3.2. Résultats de l' autosurveillance des déchets.....	44
Article 9.3.3. Analyse et transmission des résultats des mesures de niveaux sonores.....	44
Article 9.3.4. Analyse et transmission des résultats des mesures de niveaux de vibrations.....	44
Article 9.3.5. Analyse et transmission des résultats des analyses des déchets inertes.....	44
CHAPITRE 9.4.BILANS PÉRIODIQUES.....	44
Article 9.4.1. Suivi annuel d' exploitation.....	44
Article 9.4.2. Déclaration annuelle des émissions polluantes et des déchets (GEREP).....	45
TITRE 10- DISPOSITIONS GÉNÉRALES.....	48
CHAPITRE 10.1.RESPECT DES AUTRES LÉGISLATIONS ET RÉGLEMENTATIONS.....	46
CHAPITRE 10.2.SANCTIONS.....	46
CHAPITRE 10.3.PUBLICITÉ.....	46
CHAPITRE 10.4.EXÉCUTION.....	46
ANNEXES.....	48