

République française

PREFECTURE DU BAS-RHIN

DIRECTION DES ACTIONS DE L'ETAT

*Bureau de l'Environnement
et des Espaces Naturels*

- o -

- Arrêté du** : 19 JUIL. 1996
- Procédure** : Autorisation d'exploitation d'une carrière
- Carrière** : à ciel ouvert, à sec, de sables et graviers
- Exploitant** : CONTAINERS ENVIRONNEMENT SERVICES (C.E.S.) S.A.
3 rue Bellevue - 67870 GRIESHEIM-Près-MOLSHEIM.
- Lieu** : 67560 ROSHEIM notamment aux lieux-dits "Kiesgrübe" et "Lerchental".
67870 GRIESHEIM-Près-MOLSHEIM notamment au lieu-dit "Kiesgrübe".

- o -

Le Préfet de la Région Alsace,
Préfet du Bas-Rhin,

- VU la loi n° 76-629 du 10 juillet 1976 relative à la protection de la nature et son décret d'application n° 77-1141 du 12 octobre 1977 modifié,
- VU la loi n° 76-663 du 19 juillet 1976 modifiée relative aux installations classées pour la protection de l'environnement et son décret d'application n° 77-1133 modifié du 21 septembre 1977,
- VU le Code minier,
- VU la loi n° 83-630 du 12 juillet 1983 relative à la démocratisation des enquêtes publiques et son décret d'application n° 85-448 du 23 avril 1985,
- VU la loi n° 92-3 du 3 janvier 1992 sur l'eau,
- VU le décret n° 82-389 du 10 mai 1982 relatif aux pouvoirs des Préfets et à l'action des services et organismes publics de l'Etat dans les départements,
- VU le décret n° 64-1148 du 16 novembre 1964 modifié portant règlement sur l'exploitation des carrières à ciel ouvert,
- VU le décret n° 80-330 du 7 mai 1980 modifié relatif à la police des mines et des carrières,

.../...

- VU le décret n° 80-331 du 7 mai 1980 modifié portant règlement général des industries extractives,
 - VU le décret n° 94-486 du 9 juin 1994 relatif à la Commission départementale des carrières,
 - VU le décret du 20 mai 1953 modifié constituant la nomenclature des installations classées pour la protection de l'environnement,
 - VU le décret n° 94-485 du 9 juin 1994 modifiant la nomenclature des installations classées pour la protection de l'environnement,
 - VU l'arrêté du 22 septembre 1994 relatif aux exploitations de carrières et aux installations de premier traitement des matériaux de carrières,
 - VU le plan d'occupation des sols des communes de ROSHEIM et GRIESHEIM-PRES-MOLSHEIM,
 - VU les arrêtés préfectoraux des 22 mai 1986 et 24 décembre 1992 autorisant la S.A. CONTAINERS ENVIRONNEMENT SERVICES (C.E.S.) à exploiter une carrière à ciel ouvert, à sec, d'alluvions de la Bruche (loess, sables et graviers, marne) sur le territoire des communes de ROSHEIM et GRIESHEIM-Près-MOLSHEIM aux lieux-dits "Kiesgrübe" et "Lerchental", une superficie d'environ 17,21 ha et pour une durée de 9 ans.
 - VU la demande du 5 juillet 1995 reçue le 5 juillet 1995 par laquelle S.A. CONTAINERS ENVIRONNEMENT SERVICES (C.E.S.) sollicite le renouvellement et l'extension de l'autorisation d'exploiter délivrée par l'arrêté préfectoral précité,
 - VU le dossier d'enquête publique reçu à la Préfecture le 19 décembre 1995,
 - VU les avis des conseils municipaux et des services,
 - VU l'avis de la Commission départementale des carrières du 19 juin 1996,
 - VU les observations du demandeur,
 - VU l'arrêté préfectoral du 8 mars 1996 prolongeant jusqu'au 19 septembre 1996 le délai pour statuer,
- SUR proposition du Secrétaire général de la Préfecture du Bas-Rhin,

A R R E T E

.../...

I- DÉFINITION DES INSTALLATIONS ET DES PÉRIMÈTRES - RÈGLES GÉNÉRALES

Article 1er : Objet de l'autorisation

La Société CONTAINERS ENVIRONNEMENT SERVICES (C.E.S.), dont le siège social est 3 rue Bellevue - 67870 GRIESHEIM-Près-MOLSHEIM, désignée ci-après par "l'exploitant", est autorisée à exploiter sur le territoire des communes de ROSHEIM et GRIESHEIM-Près-MOLSHEIM, et ce pour une durée de 30 ans les installations classées répertoriées dans le tableau suivant:

Désignation de l'activité	Rubrique	Régime	Quantité
Carrière de sables-graviers-loess	2510	A	surface : 17 ha 89 a 42 ca tonnage annuel maximal : 45 000 t
Installation de traitement : criblage minéraux naturels	2515	NC	tonnage annuel maximal : 32 000 t puissance en kW : 14
Divers soumis à déclaration liquides inflammables	235 1430	NC	5 m ³

La quantité totale autorisée à extraire est de 1 350 000 t.

Article 2 : Conditions et limites de l'autorisation

Les prescriptions des arrêtés préfectoraux précédents des 22 mai 1986 et 24 décembre 1992 sont abrogées et remplacées par celles du présent arrêté.

Les installations et leurs annexes seront situées, aménagées et exploitées conformément aux plans et données techniques contenus dans les différents dossiers de demande d'autorisation en tout ce qui n'est pas contraire aux dispositions du présent arrêté et des règlements en vigueur.

Par référence au plan cadastral annexé au présent arrêté, le périmètre autorisé pour l'extraction est limité :

- aux parcelles suivantes :

commune de ROSHEIM Section 22 - N° 109 et 110 et N° 155 à 163
 Section 23 - N° 204, 206 et 208

commune de GRIESHEIM Section 4 - N° 59 et 61

aux lieux-dits : "Kiesgrübe" et "Lerchental".

Tout projet de modification de la dénomination des parcelles cadastrales et de leur concession devra être déclaré à l'inspecteur des installations classées de la Direction régionale de l'industrie, de la recherche et de l'environnement (DRIRE).

Article 3 : Droits des tiers

L'autorisation est accordée sous réserve des droits des tiers.

Elle n'a d'effet que dans les limites des droits de propriété de l'exploitant ou des contrats de forage dont il est titulaire.

Article 4 : Forclusion de l'autorisation

L'arrêté d'autorisation cessera de produire effet lorsque les installations n'auront pas été mises en service dans le délai de trois ans, ou n'auront pas été exploitées durant deux années consécutives, sauf cas de force majeure.

Article 5 : Déclaration des incidents

L'exploitant est tenu de déclarer, dans les meilleurs délais, à l'inspecteur des installations classées tout accident ou incident susceptible de porter atteinte aux intérêts mentionnés à l'article 1er de la loi du 19 juillet 1976.

L'exploitant fournira à l'inspecteur des installations classées, sous quinze jours, un rapport sur les origines et causes du phénomène, ses conséquences, les mesures prises pour y parer et celles mises en oeuvre ou prévues avec les échéanciers correspondants pour éviter qu'il ne se reproduise.

Article 6 : Modifications

Toute modification apportée par le demandeur à l'installation, à son mode d'utilisation ou à son voisinage, et de nature à entraîner un changement notable des éléments du dossier de demande d'autorisation, devra être portée avant sa réalisation à la connaissance du Préfet avec tous les éléments d'appréciation.

Article 7 : Prescriptions générales

L'exploitation et la remise en état du site devront, à tout moment :

- garantir la sécurité et la salubrité du public et du personnel ;
- maintenir la stabilité des terrains, de manière à ne pas porter atteinte à la sécurité des personnes et au milieu environnant ;
- préserver la qualité des eaux superficielles et souterraines, ainsi que limiter les incidences de l'activité sur leur écoulement ;
- respecter les éventuelles servitudes existantes et la libre circulation des riverains.

Article 8 : Arrêt définitif

Lorsque la carrière est mise à l'arrêt définitif, l'exploitant doit remettre son site dans un état tel qu'il ne s'y manifeste aucun des dangers ou inconvénients mentionnés à l'article 1er de la loi n° 76-663 du 19 juillet 1976 modifié. L'exploitant adresse au préfet au moins six mois avant la date d'expiration de l'autorisation, une notification de fin d'exploitation et un dossier comprenant :

- le plan à jour de l'installation (accompagné de photos) ;
- le plan de remise en état définitif ;
- un mémoire sur l'état du site.

II- AMÉNAGEMENTS PRÉLIMINAIRES ET GARANTIES FINANCIERES

Article 9 : Aménagements préliminaires

9.1. Avant le début de l'exploitation, l'exploitant mettra en place sur chacune des voies d'accès au chantier, des panneaux indiquant en caractères apparents son identité, la référence de l'autorisation, l'objet des travaux et l'adresse de la mairie où le plan de remise en état du site peut être consulté.

9.2. Préalablement à la mise en exploitation, l'exploitant placera :

- 1°) des bornes en tous les points nécessaires pour déterminer le périmètre de l'autorisation ;
- 2°) le cas échéant, des bornes de nivellement.

Ces bornes devront toujours être dégagées et demeurer en place jusqu'à l'achèvement des travaux d'exploitation et de remise en état du site.

9.3. Lorsqu'il existe un risque pour les intérêts visés à l'article 2 de la loi n° 92-3 du 3 janvier 1992 sur l'eau, un réseau de dérivation empêchant les eaux de ruissellement d'atteindre la zone en exploitation sera mis en place à la périphérie de cette zone.

9.4. Les accès à la voirie publique seront aménagés de telle sorte qu'ils ne créent pas de risque pour la sécurité publique. Les débouchés sur les voies de desserte devront être conçus de façon à éviter l'apport de boue, par la mise en place d'installations de lavage de pneumatiques.

Article 10 : Garanties financières

10.1. La mise en activité de l'exploitation relative à la parcelle 109, est subordonnée à la constitution de garanties financières destinées à assurer la remise en état du site après exploitation. La parcelle 110 non subordonnée à la constitution de garanties financières ne sera pas exploitée.

10.2. La remise en état de la parcelle 109 est strictement coordonnée à l'exploitation selon le schéma d'exploitation et de remise en état annexé au présent arrêté.

L'extraction de matériaux commercialisables ne doit plus être réalisée après le 31 décembre 1998.

La remise en état est achevée le 30 juin 1999.

Cette phase d'exploitation est caractérisée par une surface d'exploitation de 6 891 m² et une quantité de matériaux à extraire de 39 400 m³.

L'exploitant notifie la remise en état de la parcelle 109 au préfet.

10.3. A la durée d'autorisation correspond un montant de garantie financière permettant la remise en état maximale au sein de cette période. Le schéma d'exploitation et de remise en état en annexe présente la surface à exploiter et les modalités de remise en état pendant cette période.

Le montant des garanties financières permettant d'assurer la remise en état maximale pour cette période est de 163 662,64 F. T.T.C

10.4. L'exploitant adresse au préfet le document établissant le renouvellement des garanties financières 6 mois avant leur échéance.

10.5. Modalités d'actualisation du montant des garanties financières.

Tous les cinq ans, le montant des garanties financières est actualisé compte tenu de l'évolution de l'indice TP01.

Lorsqu'il y a une augmentation supérieure à 15 % de l'indice TP01 sur une période inférieure à cinq ans, le montant des garanties financières doit être actualisé dans les six mois suivant l'intervention de cette augmentation.

L'actualisation des garanties financières relève de l'initiative de l'exploitant.

10.6. Lorsqu'une variation du rythme d'exploitation ou du rythme de remise en état conduit à un coût de remise en état inférieur à au moins 25 % du coût couvert par les garanties financières, l'exploitant peut demander au préfet, pour les périodes quinquennales suivantes, une modification du calendrier de l'exploitation et de la remise en état et une modification du montant des garanties financières. Cette demande est accompagnée d'un dossier et intervient au moins six mois avant le terme de la période quinquennale en cours.

10.7. Toute modification des conditions d'exploitation conduisant à une augmentation du montant des garanties financières doit être subordonnée à la constitution de nouvelles garanties financières.

10.8. L'absence de garanties financières entraîne la suspension de l'activité, après mise en oeuvre des modalités prévues à l'article 23 c) de la loi du 19 juillet 1976.

10.9. Le préfet fait appel aux garanties financières :

- soit en cas de non-respect des prescriptions de l'arrêté préfectoral en matière de remise en état après intervention de la mesure de consignation prévue à l'article 23 de la loi du 19 juillet 1976 ;

- soit en cas de disparition juridique de l'exploitant et d'absence de remise en état conforme au présent arrêté.

10.10. Remise en état non conforme à l'arrêté d'autorisation.

Toute infraction aux prescriptions relatives aux conditions de remise en état constitue après mise en demeure un délit conformément aux dispositions de l'article 20 de la loi du 19 juillet 1976.

10.11. A la suite de la constatation de la conformité de la remise en état par un procès-verbal de récolement rédigé par l'inspecteur des installations classées, et après avis du ou des maires des communes d'implantation de la carrière, le préfet lève par voie d'arrêté, l'obligation de garanties financières.

Article 11 : Déclaration de début d'exploitation

La déclaration de début d'exploitation telle qu'elle est prévue à l'article 23.1. du décret n° 77-1133 du 21 septembre 1977 est subordonnée à la réalisation des prescriptions mentionnées à l'article 9 ci-dessus.

Cette déclaration sera transmise en 3 exemplaires au Préfet du Bas-Rhin et sera accompagnée du document établissant la constitution de garanties financières tel qu'il est défini à l'article 23.3 du décret susvisé.

III- CONDUITE DE L'EXPLOITATION

Article 12: Convention de gestion et de suivi du site - Travaux préparatoires.

12.1. Convention de gestion et de suivi du site

En vue de protéger les intérêts faunistiques du site, l'exploitant établira durant la validité du présent arrêté, une convention de gestion et de suivi, avec un organisme compétent qui assurera la pérennité des capacités d'accueil faunistique de ce site.

12.2. Défrichage

Sans préjudice de la législation en vigueur, le déboisement et le défrichage éventuels des terrains sont réalisés progressivement, par phases correspondant aux besoins de l'exploitation.

12.3. Décapage

Aucune extraction n'aura lieu sans décapage préalable de la zone concernée.

Le décapage des terrains sera limité aux besoins des travaux d'exploitation.

On ne procédera au décapage que selon les prescriptions suivantes :

- la Direction régionale des affaires culturelles (Conservatoire régional archéologique) sera avisée, au moins 3 semaines à l'avance, de toute campagne de décapage ;

- les horizons humifères seront enlevés en premier, avant les autres matériaux de découverte ;
- aucun déplacement des horizons humifères n'aura lieu par temps de pluie ;
- la circulation des engins devra être évitée sur les zones à décaper ;
- les opérations de décapage auront lieu à la pelle rétro et en aucun cas au chargeur ou à l'aide de l'engin d'extraction ;

12.4. Les terres de découverte et les horizons humifères seront stockés sur le site en respectant les règles suivantes :

- stockage distinct entre horizons humifères et terres de découverte ;
- le dépôt des horizons humifères n'aura pas une hauteur supérieure à 1,50 m et ne devra pas excéder 5 ans ;
- les stocks de matériaux décapés auront des pentes ne dépassant pas 45° et ils seront semés (graminées ou légumineuses) si le temps de stockage doit dépasser 2 années.

Ils ne devront pas constituer un obstacle à la circulation des eaux en cas d'inondation.

12.5. Aucun enlèvement de terres de découverte et d'horizons humifères du site ne pourra avoir lieu.

12.6. Toute mise à nu d'éventuel vestige provenant de gisements archéologiques, sera immédiatement signalée à la Direction régionale des affaires culturelles (Conservatoire régional archéologique).

Article 13 : Extraction

13.1. Epaisseur d'extraction

L'exploitation aura lieu exclusivement à sec, au maximum jusqu'à la cote d'altitude 162 m NGF, soit jusqu'à une profondeur maximale de 20 m par rapport au niveau naturel des terrains. La pente maximale du front s'établira à 45°.

13.2. Le pompage de la nappe phréatique pour le décapage, l'exploitation et la remise en état est interdit.

13.3. Le fond de fouille devra toujours se situer à au moins 1,50 m au-dessus de la cote des plus hautes eaux décennales.

13.4. L'exploitation se fera de façon à ce que les fronts prévus pour la remise en état du site soient directement obtenus en déblai.

Ils seront donc réalisés au fur et à mesure de l'exploitation selon une pente en garantissant la stabilité. L'extraction ne devra pas laisser subsister de buttes, notamment de stériles, dans le site.

13.5. La hauteur du gradin réalisé le long de la parcelle 109, n'excédera pas 4 m, sur une longueur maximale de 50 m. Pour le talutage des fronts actuels et la réalisation du nouveau gradin, l'exploitant prendra l'avis d'un organisme compétent pour la protection des oiseaux.

13.6. La progression des niveaux d'extraction sera réalisée de manière à maintenir en permanence, au cours des phases d'exploitation, l'accès à toutes les banquettes.

IV- SÉCURITÉ PUBLIQUE

Article 14 : Accès et circulation dans la carrière

14.1. Durant les heures d'activité, l'accès à la carrière est contrôlé. En dehors des heures ouvrées, cet accès est interdit.

14.2. L'ensemble de la carrière et de ses annexes sera entouré par une clôture solide et efficace ou tout autre dispositif équivalent.

Le danger, les interdictions d'accès et de décharge de quelque matériau que ce soit, seront signalés par des panneaux placés sur les chemins et à proximité des limites de la carrière.

Article 15 : Distances de recul - Protection des aménagements

15.1. Les bords de l'excavation devront être tenus à une distance horizontale d'au moins 10 m des limites du périmètre autorisé défini à l'article 2, ainsi que de l'emprise des éléments de la surface dont l'intégrité conditionne le respect de la sécurité et de la salubrité publiques.

De plus, l'exploitation du gisement à son niveau le plus bas sera arrêtée à compter du bord supérieur de la fouille à une distance horizontale telle que la stabilité des terrains voisins ne soit pas compromise. Cette distance prendra en compte la hauteur totale des excavations, la nature et l'épaisseur des différentes couches présentes sur toute cette hauteur.

15.2. En ce qui concerne les lignes électriques passant sur le site de la carrière, l'exploitant veillera particulièrement au respect des dispositions du décret n° 91-1147 du 14 octobre 1991 et de l'arrêté interministériel du 16 novembre 1994 relatifs à l'exécution de travaux à proximité de certains ouvrages souterrains, aériens ou subaquatiques de transport ou de distribution.

V- PLAN D'EXPLOITATION

Article 16: Plan d'exploitation

16.1. Plan et mise à jour

Il sera établi, pour la carrière, un plan d'exploitation, à l'échelle 1/1000 orienté.

Sur ce plan seront reportés :

- les dates des levés ;
- le périmètre sur lequel porte le droit d'exploitation, ainsi que ses abords dans un rayon de 50 m et la dénomination des parcelles cadastrales concernées ;
- les bords de la fouille ;
- les limites de sécurité et périmètres de protection institués en vertu de réglementations spéciales ;
- les courbes de niveau (équidistantes, tous les 10 m d'altitude) ou les cotes d'altitude (NGF) des points significatifs et des points levés ;
- la position de tous ouvrages ou équipements fixes présents sur le site et dans son voisinage immédiat, en particulier ceux dont l'intégrité conditionne le respect de la sécurité et de la salubrité publiques ;
- l'emplacement exact du bornage ;
- la position des dispositifs de clôture ;
- l'étendue des zones décapées et les emplacements de stockage des terres de découverte,
- l'étendue des zones où l'exploitation est définitivement arrêtée, celles remblayées et celles remises en état ;
- les voies d'accès et chemins menant à la carrière ;
- les éventuels piézomètres, cours d'eau et fossés limitrophes de la carrière ;
- des coupes (profils réalisés dans la direction de la plus grande pente), avec des échelles horizontales et verticales égales, visant notamment à appréhender les pentes de stabilité naturelle des fronts d'exploitation.

Ce plan sera mis à jour au moins une fois par an et servira de base de calcul des surfaces de la carrière, des cubatures de matériaux déjà extraits et des réserves encore exploitables.

16.2. Communication du plan

Le plan d'exploitation sera conservé sur le site par la personne chargée de la direction technique des travaux et tenu à la disposition des agents mandatés pour assurer le contrôle de l'exploitation ou communiqué sur simple demande à la DRIRE, chargée de l'inspection des installations classées. Chaque version du plan sera versée au registre d'exploitation de la carrière.

VI- PRÉVENTION DES POLLUTIONS ET NUISANCES

Article 17 : Dispositions générales

L'exploitant prendra toutes les dispositions nécessaires dans la conduite de l'exploitation pour limiter les risques de pollution des eaux, de l'air ou des sols et de nuisance par le bruit et les vibrations et l'impact visuel.

L'ensemble du site et ses abords placés sous le contrôle de l'exploitant seront maintenus en bon état de propreté. Les bâtiments et installations seront entretenus en permanence.

Les voies de circulation internes et aires de stationnement des véhicules seront aménagées et entretenues.

Les véhicules sortant de l'installation ne devront pas être à l'origine d'envols de poussières, ni entraîner de dépôt de poussière ou de boue sur les voies de circulation publiques.

Article 18 : Prévention des pollutions accidentelles

18.1. Le ravitaillement et l'entretien des engins de chantier seront réalisés sur une aire étanche entourée par un caniveau et reliée à un point bas étanche permettant la récupération totale des eaux ou des liquides résiduels.

18.2. Tout stockage d'un liquide susceptible de créer une pollution des eaux ou des sols sera associé à une capacité de rétention dont le volume sera au moins égal à la plus grande des deux valeurs suivantes :

- . 100 % de la capacité du plus grand réservoir ;
- . 50 % de la capacité des réservoirs associés.

Cette disposition ne s'applique pas aux bassins de traitement des eaux résiduaires.

Lorsque le stockage est constitué exclusivement en récipients de capacité inférieure ou égale à 250 l, la capacité de rétention peut être réduite à 20 % de la capacité totale des fûts associés sans être inférieure à 1 000 l ou à la capacité totale lorsqu'elle est inférieure à 1 000 l.

18.3. Les produits récupérés en cas d'accident ne peuvent être rejetés et doivent être soit réutilisés, soit éliminés comme les déchets.

Article 19. : Surveillance des rejets

L'inspecteur des installations classées pourra demander à tout moment la réalisation, inopinée ou non, de prélèvements et analyses d'effluents liquides ou gazeux, de déchets ou de sol ainsi que l'exécution de mesures de niveaux sonores. Les frais occasionnés seront à la charge de l'exploitant.

Article 20 : Rejets d'eaux dans le milieu naturel

20.1. Eaux de procédé

Ces eaux seront intégralement recyclées. Le circuit de recyclage sera conçu de telle manière qu'il ne puisse donner lieu à des pollutions accidentelles.

Un dispositif d'arrêt d'alimentation en eau de procédé de l'installation, en cas de rejet accidentel de ces eaux, sera prévu.

20.2. Eaux pluviales, eaux de nettoyage

Les eaux pluviales et eaux de nettoyage seront décantées, canalisées vers un séparateur d'hydrocarbures et devront être conformes aux valeurs et prescriptions suivantes avant rejet dans le milieu naturel .

- pH compris entre 5,5 et 8,5 ;
- température inférieure à 30° C ;
- matières en suspension totales (MEST) : concentration inférieure à 35 mg/l (norme NF T 90-105) ;
- demande chimique en oxygène sur effluent non décanté (DCO) : concentration inférieure à 125 mg/l (norme NF T 90-101) ;
- hydrocarbures : concentration inférieure à 10 mg/l (norme NF T 90-114).

Ces valeurs limites seront respectées pour tout échantillon prélevé proportionnellement au débit sur 24 h ; en ce qui concerne les matières en suspension, la demande chimique en oxygène et les hydrocarbures, aucun prélèvement instantané ne devra dépasser le double de ces valeurs limites.

La modification de couleur du milieu récepteur, mesurée en un point représentatif de la zone de mélange, ne devra pas dépasser 100 mg Pt/l.

20.3. Eaux usées domestiques

Les eaux usées domestiques provenant des éventuelles installations annexes, ainsi que les eaux prétraitées, devront être évacuées conformément au Code de la santé publique.

Lorsqu'il ne sera pas possible de raccorder l'évacuation des eaux usées à un réseau d'assainissement, leur épuration et leur évacuation devront faire appel aux techniques de l'assainissement autonome.

L'accord de la Direction départementale des affaires sanitaires et sociales devra être obtenu sur la filière retenue. De même, l'accord du service chargé de la Police de l'eau sur la conception et l'implantation des ouvrages sera nécessaire.

Article 21 : Poussières

21.1. L'exploitant prendra toutes dispositions utiles pour éviter l'émission et la propagation des poussières. Les dispositifs de limitation d'émission des poussières résultant du fonctionnement des installations de traitement des matériaux seront aussi complets et efficaces que possible.

21.2. Les pistes de circulation seront arrosées en tant que de besoin pour éviter les envols de poussières.

Article 22 : Déchets

Toutes dispositions seront prises pour limiter les quantités de déchets produits, notamment en effectuant toutes les opérations de valorisation possibles. Les diverses catégories de déchets seront collectées séparément, puis valorisées ou éliminées dans des installations dûment autorisées.

L'incinération, la mise en décharge ou le simple abandon de déchets sur le site même sont interdits.

L'exploitant mettra en place une surveillance pour éviter tout déversement, dépôt ou décharge de produits extérieurs au site et de déchets.

Article 23 : Bruits et vibrations

23.1. L'exploitation sera menée de manière à ne pas être à l'origine de bruits aériens ou de vibrations mécaniques susceptibles de compromettre la santé ou la sécurité du voisinage ou de constituer une gêne pour sa tranquillité.

Les niveaux limites de bruit et d'émergence à ne pas dépasser sont définis conformément aux dispositions de l'article 22 de l'arrêté ministériel du 22 septembre 1994. Ils ne devront pas dépasser aux points indiqués les valeurs définies dans les tableaux ci-après :

Niveau continu équivalent pondéré dB (A) (en limite du périmètre d'exploitation autorisé)		
Période intermédiaire, jours ouvrables : 6 h à 7 h et 20 h à 22h dimanches et jours fériés : 6 h à 22 h	Période de jour, jours ouvrables : 7 h à 20 h	Période de nuit, tous les jours : 22 h à 6 h
60	65	55

Emergence (définie à l'article 22 de l'arrêté ministériel du 22 septembre 1994)			
6 h 30	21 h 30	21 h 30	6 h 30
sauf dimanches et jours fériés		ainsi que les dimanches et jours fériés	
≤ 5 dB (A)		≤ 3 dB (A)	

23.2. L'usage de tous appareils de communication par voie acoustique (sirènes, avertisseurs, haut-parleurs, etc...) gênants pour le voisinage est interdit, sauf si leur emploi est réservé à la prévention ou au signalement d'incidents graves ou d'accidents, ou à la sécurité des personnes.

23.3. Les véhicules de transport, les matériels de manutention et engins de chantier utilisés dans la carrière devront être conformes aux règles d'insonorisation en vigueur.

23.4. Les prescriptions de la circulaire du 23 juillet 1986 relative aux vibrations mécaniques émises dans l'environnement par les installations classées pour la protection de l'environnement sont applicables.

Article 24 : Lutte contre l'incendie

L'installation sera pourvue d'équipements de lutte contre l'incendie adaptés et conformes aux normes en vigueur. Ces matériels seront maintenus en bon état et vérifiés au moins une fois par an.

VII- DISPOSITIONS DE REMISE EN ÉTAT DU SITE

Article 25 : Dispositions de remise en état du site

25.1. L'exploitant est tenu de nettoyer et remettre en état l'ensemble des lieux affectés par les travaux et les installations de toute nature inhérentes à l'exploitation.

En cas de cessation d'activité, la remise en état du site devra être effectuée immédiatement sur la totalité des zones touchées par l'exploitation.

La remise en état du site sera réalisée de façon telle qu'à son issue, les véhicules des personnes y accédant stationnent hors du domaine public et des voies de desserte.

Le site sera libéré en fin d'exploitation de tous les matériels, stockages et installations fixes ou mobiles, mis en place durant les travaux d'extraction.

Cette remise en état doit être accomplie selon le phasage défini dans la demande et conformément au plan joint au présent arrêté.

25.2. La remise en état finale devra être achevée au plus tard à l'échéance de la présente autorisation. (sauf en cas de renouvellement).

25.3. Sans préjudice des dispositions édictées dans le document d'impact, la remise en état sera conduite dans le respect des prescriptions retenues par la convention de gestion du site mentionnée à l'article 12.4.

25.4. L'exploitant communiquera tous les 5 ans à l'inspecteur des installations classées un rapport concernant l'avancement des travaux d'exploitation et de remise en état. Ce rapport comprendra un bilan écologique portant sur les espèces faunistiques remarquables identifiées dans le document "complément faunistique" du dossier de demande d'autorisation.

- le fond de l'exploitation non concerné par la convention de gestion du site devra être aplani avant le régalage des terres de découverte ;
- le recouvrement du fond de la carrière non concerné par la convention de gestion du site, se fera en deux phases successives (terres de découverte, puis horizons humifères) ;
- les surfaces sur lesquelles les horizons humifères auront été remis en place ne devront plus être parcourues par les engins de chantier ;
- les plantations prévues dans le document d'impact, seront réalisées.

VIII- PRESCRIPTIONS PARTICULIÈRES

Article 26 : Surveillance des eaux

26.1. Surveillance des eaux souterraines

Avant le début de l'exploitation consécutive au présent arrêté, l'exploitant fera réaliser par un organisme compétent, une étude hydrogéologique visant à définir les conditions de surveillance des eaux souterraines (caractéristiques, paramètres à analyser,...). Cette étude devra être adressée dans un délai de 3 mois à l'inspecteur des installations classées.

Un contrôle de la qualité sera effectué selon les modalités définies par l'hydrogéologue (fréquence et types des analyses)

Les prélèvements devront être faits suivant les règles de l'art et les analyses seront effectuées par un laboratoire agréé.

Les résultats seront adressés immédiatement à l'inspecteur des installations classées et au service chargé de la police de l'eau.

Article 27 : Remblayage

Le remblayage ne devra pas nuire à la qualité et au bon écoulement des eaux.

Les apports extérieurs seront accompagnés d'un bordereau de suivi qui indiquera leur provenance, leur destination, leurs quantités, leurs caractéristiques et les moyens de transport utilisés et qui attestera la conformité des matériaux à leur destination.

L'exploitant tiendra à jour un registre sur lequel seront répertoriés la provenance, les quantités, les caractéristiques des matériaux et les moyens de transport utilisés, ainsi qu'un plan topographique permettant de localiser les zones de remblais correspondant aux données figurant sur le registre.

Les matériaux ne seront pas bennés directement dans la zone à remblayer. Ils seront déposés, leur conformité sera examinée. Ils pourront être alors poussés dans la zone à remblayer.

IX- DISPOSITIONS RÉGLEMENTAIRES DIVERSES

Article 28 : Hygiène et sécurité du personnel

28.1. L'exploitant fera connaître à la DRIRE, sous un mois et avant toute activité, le nom de la personne physique chargée de la direction technique des travaux. Tout changement ultérieur devra également être communiqué.

28.2. Tout recours à une entreprise extérieure doit préalablement être déclaré à la DRIRE.

28.3. L'exploitant ouvrira l'accès de la carrière à toute personne dûment mandatée pour y assurer le contrôle des dispositions réglementaires qui y sont applicables.

28.4. L'ensemble du matériel utilisé dans la carrière et les installations de traitement et des dispositifs prescrits dans le présent arrêté sera convenablement entretenu.

28.5. Le matériel sera doté des équipements de sécurité et fera l'objet des contrôles périodiques prévus par les textes réglementaires applicables. Des registres d'entretien du matériel et des consignes de sécurité seront élaborés en conséquence.

28.6. Le personnel sera formé pour son travail et les consignes de sécurité le concernant lui seront remises et commentées. Il sera doté des équipements de sécurité prévus par les textes réglementaires applicables.

28.7. Pendant les heures d'activité, du matériel de premier secours sera disponible sur le site.

Article 29 : Frais d'exécution de l'arrêté

Les dépenses inhérentes aux prescriptions du présent arrêté sont à la charge de l'exploitant.

X- AMPLIATION - PUBLICITÉ

Article 30 : Ampliation - Publicité

Le Secrétaire Général de la Préfecture du Bas-Rhin et le Directeur régional de l'industrie, de la recherche et de l'environnement d'Alsace, chargé de l'inspection des installations classées, sont chargés, chacun en ce qui le concerne, de l'exécution du présent arrêté, dont ampliation est adressée à :

- Mme le Sous-Préfet de MOLSHEIM,
- M. le Maire de ROSHEIM,
- M. le Maire de GRIESHEIM-PRES-MOLSHEIM,
- M. le Directeur départemental de l'équipement,
- M. le Directeur départemental de l'agriculture et de la forêt,
- M. le Directeur régional de l'Environnement,
- M. le Chef du Service départemental de l'architecture,
- Mme le Directeur départemental des affaires sanitaires et sociales,
- M. le Directeur régional des affaires culturelles d'Alsace (conservatoire régional de l'archéologie),
- M. le Directeur régional de l'industrie, de la recherche et de l'environnement d'Alsace : trois exemplaires.

En outre, ampliation sera notifiée :

- à l'exploitant bénéficiaire de la présente autorisation.

D'autre part, un extrait en sera publié dans deux journaux régionaux ou locaux diffusés dans tout le département et affiché par les soins des Maires de ROSHEIM et GRIESHEIM-PRES-MOLSHEIM.



Strasbourg, le 19 JUIL. 1996

Le Préfet,

POUR LE PREFET

Le Secrétaire Général


Pierre GUNOT-DELERV

Pour ampliation
P. le Secrétaire Général,
l'Adjoint Administratif Préfet

Agnes SCHAEFFER


Délai et voie de recours

La présente décision ne peut faire l'objet d'un recours contentieux devant le Tribunal administratif de STRASBOURG que dans un délai de 2 mois à compter de la notification, par le demandeur, ou dans un délai de 6 mois à compter de l'achèvement des formalités de publicité de la déclaration de début d'exploitation transmise par l'exploitant au représentant de l'Etat dans le département, pour les tiers ou les communes intéressées (article 14 de la loi n° 76-663 du 19 juillet 1976 modifiée).

SOMMAIRE

I- DÉFINITION DES INSTALLATIONS ET DES PÉRIMÈTRES - RÈGLES GÉNÉRALES

- Article 1 : Objet de l'autorisation
- Article 2 : Conditions et limites de l'autorisation
- Article 3 : Droits des tiers
- Article 4 : Forclusion de l'autorisation
- Article 5 : Déclaration des incidents
- Article 6 : Modifications
- Article 7 : Prescriptions générales
- Article 8 : Arrêt définitif

II- AMÉNAGEMENTS PRÉLIMINAIRES ET GARANTIES FINANCIERES

- Article 9 : Aménagements préliminaires
- Article 10 : Garanties financières
- Article 11 : Déclaration de début d'exploitation

III- CONDUITE DE L'EXPLOITATION ET RELEVÉ

- Article 12 : Convention de gestion et de suivi du site - Travaux préparatoires.
- Article 13 : Extraction

IV- SÉCURITÉ PUBLIQUE

- Article 14 : Accès et circulation dans la carrière
- Article 15 : Distances de recul - Protection des aménagements

V- PLAN D'EXPLOITATION

- Article 16 : Plan d'exploitation

VI- PRÉVENTION DES POLLUTIONS ET NUISANCES

- Article 17 : Dispositions générales
- Article 18 : Surveillance des rejets
- Article 19 : Prévention des pollutions accidentelles
- Article 20 : Rejets d'eaux dans le milieu naturel
- Article 21 : Poussières
- Article 22 : Déchets
- Article 23 : Bruits et vibrations
- Article 24 : Lutte contre l'incendie

VII- DISPOSITIONS DE REMISE EN ÉTAT DU SITE

Article 25 : Dispositions de remise en état du site

VIII- PRESCRIPTIONS PARTICULIÈRES

Article 26 : Surveillance des eaux

Article 27 : Remblayage

IX- DISPOSITIONS RÉGLEMENTAIRES DIVERSES

Article 28 : Hygiène et sécurité du personnel

Article 29 : Frais d'exécution de l'arrêté

X- AMPLIATION - PUBLICITÉ

Article 30 : Ampliation - Publicité

ANNEXES :

- . plan parcellaire
- . schéma d'exploitation et de remise en état
- . plan de remise en état du site



CARRIERE C.E.S.

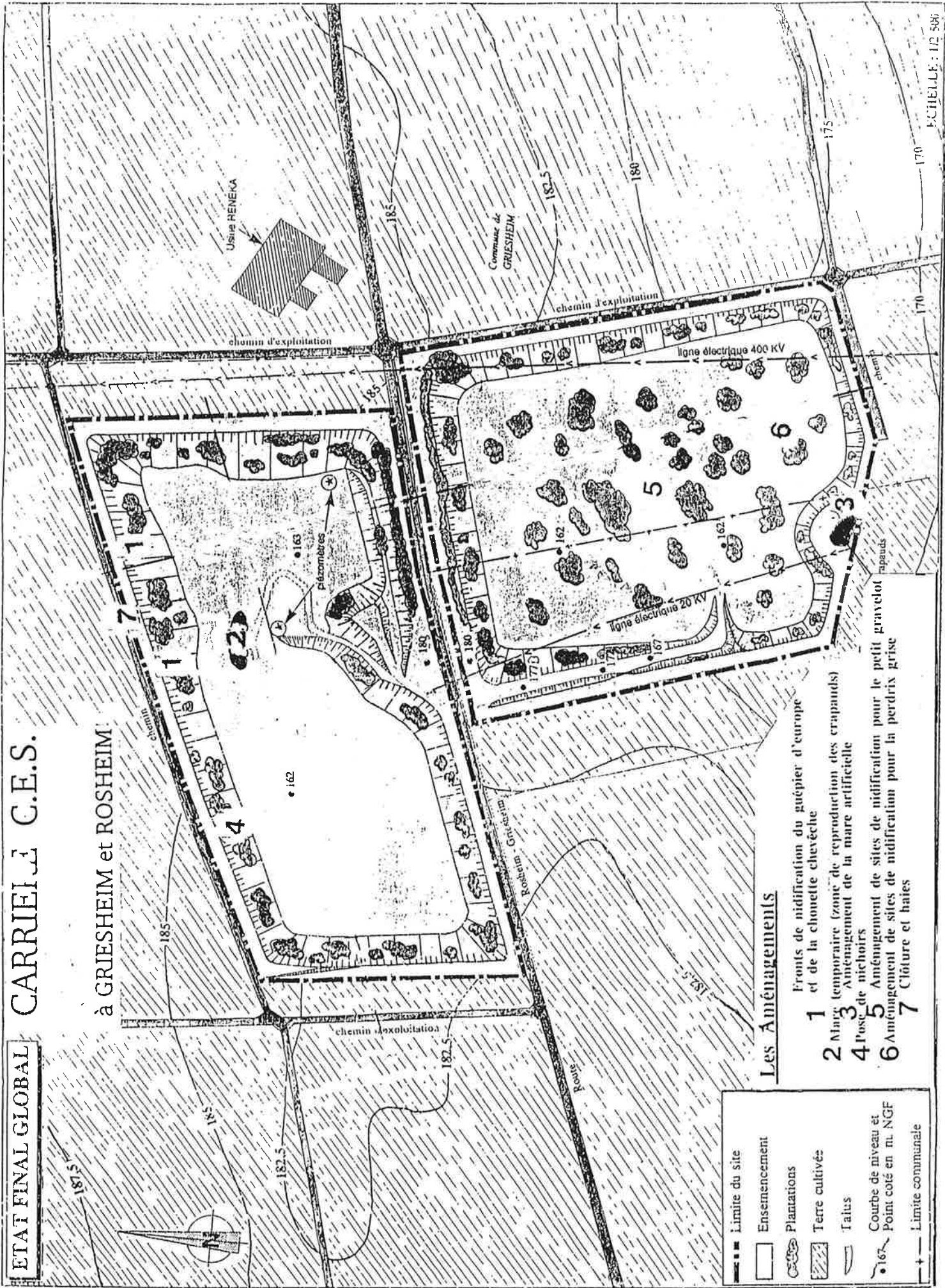
à GRIESHEIM et ROSHEIM

PLAN PARCELLAIRE

--- limite terrains sollicités
 en renouvellement et extension

ECHELLE 1/2000

à GRIESHEIM et ROSHEIM

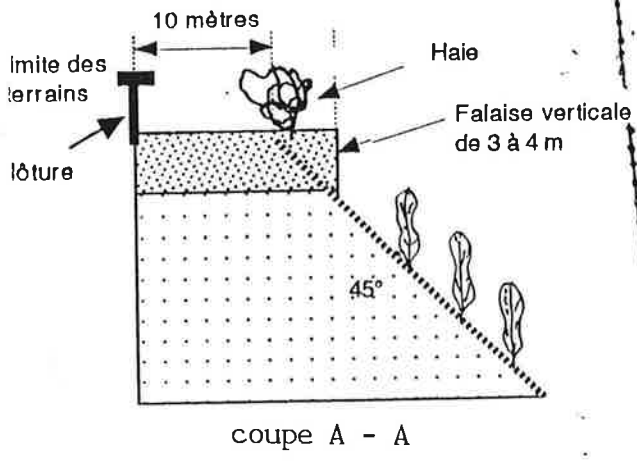
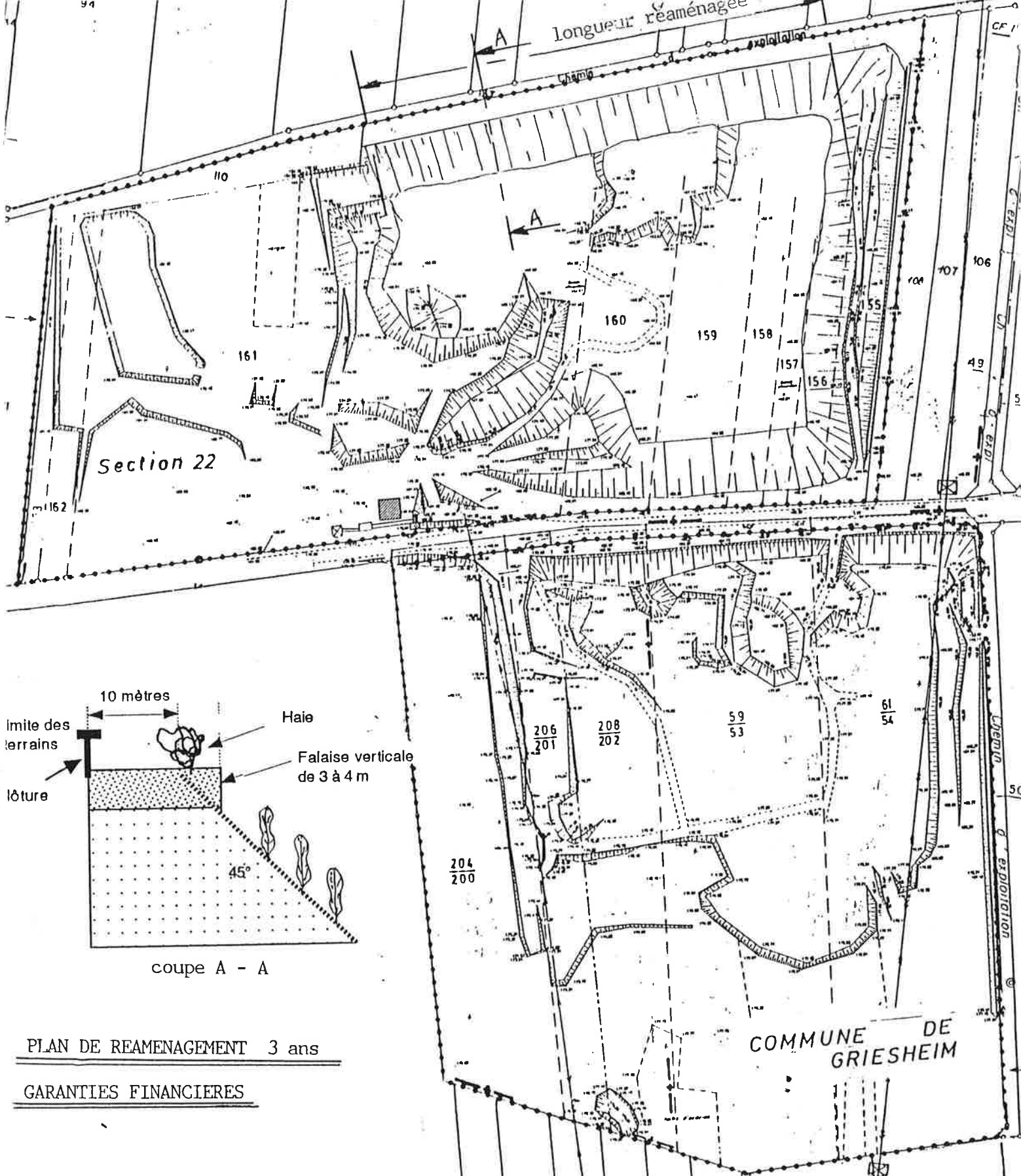


Les Aménagements

- 1 Fronts de nidification du guépier d'Europe et de la chouette chevêche
- 2 Mare temporaire (zone de reproduction des crapauds)
- 3 Aménagement de la mare artificielle
- 4 Pose de nichoirs
- 5 Aménagement de sites de nidification pour le petit gravelot
- 6 Aménagement de sites de nidification pour la perdrix grise
- 7 Clôture et haies

	Limite du site
	Ensemencement
	Plantations
	Terre cultivées
	Faïus
	Courbe de niveau et Point coté en m. NGF
	Limite communale






longueur réaménagée



PLAN DE REAMENAGEMENT 3 ans
GARANTIES FINANCIERES

COMMUNE DE
 GRIESHEIM

Légende :

-  limite terrains sollicités en renouvellement et extension
-  limite communale
-  ligne HT (2x400 KV)
-  ligne alimentation MT carrière et pylone
-  pylone ligne HT

CARRIERE C.E.S.

à GRIESHEIM et ROSHEIM

Echelle 1:2500