

PRÉFECTURE DU BAS-RHIN

DIRECTION DES ACTIONS DE L'ÉTAT
Bureau de l'Environnement

Arrêté Préfectoral du 24 DEC. 2002

portant autorisation d'exploiter au titre
du titre I^{er} du livre V du Code de l'Environnement

Société Sablières HELMBACHER, reprise de l'exploitation de la carrière de HERBSHEIM, ZERC n° IV,
zone graviérable n° 3

LE PRÉFET DU BAS-RHIN

- VU le code de l'Environnement, notamment le titre I^{er} du livre V,
- VU le décret n° 77-1133 du 21 septembre 1977 relatif aux installations classées pour la protection de l'environnement,
- VU le Code minier et ses textes d'application,
- VU l'arrêté ministériel du 22 septembre 1994 relatif aux exploitations de carrières et aux installations de premier traitement des matériaux de carrières,
- VU l'arrêté ministériel du 10 février 1998 relatif à la détermination du montant des garanties financières de remise en état des carrières prévues par la législation des installations classées,
- VU le Schéma Départemental des Carrières du Bas-Rhin, approuvé par arrêté préfectoral du 6 septembre 1999,
- VU l'arrêté préfectoral du 19 décembre 1988 modifié (ZERC I, II, III et IV) prenant en considération un projet d'intérêt général relatif au projet de zone d'exploitation et de réaménagement coordonnés des carrières (ZERC IV, n° 3) dans le département du Bas-Rhin,
- VU la demande déposée le 20 décembre 2001, par laquelle la société Sablières HELMBACHER sollicite l'autorisation d'exploiter et d'étendre une carrière d'alluvions rhénanes à HERBSHEIM,
- VU le procès-verbal de l'enquête publique à laquelle la demande susvisée a été soumise du 4 mars 2002 au 2 avril 2002,
- VU les avis exprimés lors de l'enquête publique et administrative,
- VU le rapport du 15 juillet 2002 de la Direction régionale de l'industrie, de la recherche et de l'environnement chargée de l'inspection des installations classées,

VU l'avis de la Commission départementale des carrières du .. 21 NOV. 2002

CONSIDÉRANT qu'aux termes de l'article L 512-1 du Code de l'Environnement, l'autorisation ne peut être accordée que si les dangers ou inconvénients de l'installation peuvent être prévenus par des mesures que spécifie l'arrêté préfectoral,

CONSIDÉRANT que les mesures imposées à l'exploitant, notamment la clôture intégrale du site et l'interdiction d'entretenir sur place les engins de chantier sont de nature à prévenir les nuisances et les risques présentés par les installations,

CONSIDÉRANT que les conditions d'aménagement et d'exploitation, les modalités d'implantation ainsi que les mesures techniques de remise en état coordonnées prévues dans le dossier de demande d'autorisation permettent de limiter les inconvénients et dangers,

APRÈS communication au demandeur du projet d'arrêté statuant sur sa demande,

SUR proposition du Secrétaire général de la Préfecture du Bas-Rhin,

A R R Ê T E

I- PORTÉE DE L'AUTORISATION

Article 1^{er} – CHAMP D'APPLICATION

Sous réserve du respect des prescriptions édictées aux articles 2 et suivants, la société Sablières HELMBACHER dont le siège social est à 67560 ROSHEIM, 13, Route de Rosenwiller est autorisée à exploiter une carrière d'alluvions rhénanes et des installations de traitement des matériaux extraits sur le territoire de la commune de HERBSHEIM.

L'établissement comprend les installations classées répertoriées dans le tableau suivant :

Désignation de l'activité	Rubrique	Régime	Quantité
Carrière	2510-1	A	surface : 6 ha 58 a 15 ca tonnage annuel moyen à extraire : 100 000 t/an quantité totale autorisée à extraire : 1 000 000 t
Installation de criblage, concassage	2515-2	D	tonnage annuel maximal à traiter : 100 000 t/an puissance en kW : 40,5 kW

Article 2 – DURÉE DE L'AUTORISATION

L'autorisation est accordée pour une durée de 11 ans à compter de sa notification.

Sauf en cas de renouvellement de cette autorisation, l'extraction des matériaux commercialisables est achevée neuf mois avant cette échéance et la remise en état six mois avant cette échéance.

Article 3 - PÉRIMÈTRE AUTORISÉ

Par référence au plan cadastral annexé au présent arrêté, le périmètre autorisé est limité :

- à la parcelle n° 594 (partie) au lieu-dit Herrenholtz,
- à celui du polygone ABCDIJKLMNOPQ dont les sommets sont définis par les coordonnées du système LAMBERT reprises sur le tableau figurant au plan en annexe du présent arrêté (le polygone EFGHBC est réservé aux seules installations de traitement, aucune extraction de matériaux n'y est autorisée).

Toute modification de la dénomination des parcelles cadastrales et de leur concession doit être déclarée à l'inspecteur des installations classées.

II- RÈGLES GÉNÉRALES

Article 4- CONFORMITÉ AUX PLANS ET DONNÉES TECHNIQUES – PRESCRIPTIONS APPLICABLES

Les installations et leurs annexes sont situées, installées et exploitées conformément aux plans et données techniques contenus dans le dossier de demande d'autorisation en tout ce qu'elles ne sont pas contraires aux dispositions du présent arrêté et des règlements en vigueur.

Les nouvelles prescriptions édictées par le présent arrêté se substituent à celles édictées par les actes administratifs délivrés antérieurement.

En ce qui concerne les prescriptions du présent arrêté, qui ne présentent pas un caractère précis en raison de leur généralité ou qui n'imposent pas de valeurs limites, l'exploitant est tenu de respecter les engagements et valeurs annoncés dans le dossier de demande d'autorisation dès lors qu'ils ne sont pas contraires aux dispositions du présent arrêté.

L'exploitant doit établir et tenir à jour un dossier comportant au minimum les documents suivants :

- le dossier de demande d'autorisation,
- les plans tenus à jour,
- les actes administratifs pris au titre de la législation sur les installations classées pour la protection de l'environnement,

- les résultats des dernières mesures sur les effluents et le bruit exigées par le présent arrêté, ainsi que les derniers rapports de visite de l'inspection des installations classées transmis à l'exploitant.

Article 5 - MISE EN SERVICE

L'arrêté d'autorisation cesse de produire effet lorsque les installations n'ont pas été mises en service dans un délai de trois ans ou n'ont pas été exploitées durant deux années consécutives, sauf cas de force majeure (article 24 du décret du 21 septembre 1977).

Article 6 - ACCIDENT - INCIDENT

Tout accident ou incident susceptible de porter atteinte aux intérêts visés à l'article L 511-1 du Code de l'Environnement doit être déclaré dans les meilleurs délais à l'inspection des installations classées (article 38 du décret du 21 septembre 1977).

L'exploitant fournit à l'inspection des installations classées, sous quinze jours, un rapport sur les origines et causes du phénomène, ses conséquences, les mesures prises pour y remédier et celles mises en œuvre ou prévues avec les échéanciers correspondants pour éviter qu'il ne se reproduise.

Article 7 - MODIFICATION – EXTENSION – CHANGEMENT D'EXPLOITANT

Toute modification apportée par le demandeur à l'installation, à son mode d'utilisation ou à son voisinage, et de nature à entraîner un changement notable des éléments du dossier de demande d'autorisation, doit être portée avant sa réalisation à la connaissance du Préfet avec tous les éléments d'appréciation (article 20 du décret du 21 septembre 1977).

Si l'installation change d'exploitant, le nouvel exploitant ou son représentant doit en faire la déclaration au Préfet dans le mois qui suit la prise en charge de l'exploitation (article 34 du décret du 21 septembre 1977).

Tout changement d'exploitant est soumis à autorisation préfectorale selon les modalités prévues à l'article 23.2 du décret du 21 septembre 1977. Le dossier de demande d'autorisation comprend :

- les documents établissant les capacités techniques et financières du nouvel exploitant,
- la constitution des garanties financières prévues par le présent arrêté,
- un document attestant le droit de propriété ou d'exploitation des terrains concernés.

Article 8 - MISE À L'ARRÊT DÉFINITIF D'UNE INSTALLATION

Si l'installation cesse l'activité au titre de laquelle elle est autorisée, l'exploitant doit en informer le Préfet au moins six mois avant cette cessation.

Lors de l'arrêt définitif de l'installation, l'exploitant doit remettre le site dans un état tel qu'il ne s'y manifeste aucun des dangers ou inconvénients mentionnés à l'article L511-1 du Code de l'Environnement.

Il est joint à la notification au Préfet, un dossier comprenant le plan à jour des terrains d'emprise de l'installation ainsi qu'un mémoire sur l'état du site conformément aux dispositions de l'article 34.1 du décret du 21 septembre 1977.

Ce mémoire précise les mesures prises pour assurer la protection des intérêts visés précédemment et pouvant comporter notamment :

- l'évacuation ou l'élimination des produits dangereux, ainsi que des déchets présents sur le site,
- la dépollution des sols et des eaux souterraines éventuellement polluées,
- l'insertion du site de l'installation dans son environnement,
- le respect des dispositions applicables à la remise en état du site,
- en cas de besoin, la surveillance à exercer de l'impact de l'installation sur son environnement.

III - PRESCRIPTIONS APPLICABLES À L'ENSEMBLE DES INSTALLATIONS

Les installations sont exploitées conformément aux dispositions de l'arrêté ministériel du 22 septembre 1994 relatif aux exploitations de carrières et aux installations de premier traitement des matériaux, ainsi qu'aux dispositions suivantes.

AMÉNAGEMENTS PRÉLIMINAIRES ET DÉCLARATION DE DÉBUT D'EXPLOITATION

Article 9 - AMÉNAGEMENTS PRÉLIMINAIRES :

Avant le début de l'exploitation, l'exploitant :

- met en place sur chacune des voies d'accès au chantier, des panneaux indiquant en caractères apparents son identité, la référence de l'autorisation, l'objet des travaux et l'adresse de la mairie où le plan de remise en état du site peut être consulté,
- place des bornes en tous les points nécessaires pour déterminer le périmètre de l'autorisation, le cas échéant, des bornes de nivellement. Ces bornes doivent toujours être dégagées et demeurer en place jusqu'à l'achèvement des travaux d'exploitation et de remise en état du site,
- aménage l'accès à la voirie publique de telle sorte qu'il ne crée pas de risque pour la sécurité publique, après avoir obtenu auprès de la subdivision compétente de la DDE une permission de voirie et suivant les prescriptions de celle-ci.

Article 10 - DÉCLARATION DE DÉBUT D'EXPLOITATION :

La déclaration de début d'exploitation telle qu'elle est prévue à l'article 23.1 du décret n° 77-1133 du 21 septembre 1977 est subordonnée à la réalisation des aménagements préliminaires mentionnés ci-dessus.

Cette déclaration est transmise en trois exemplaires au Préfet et est accompagnée du document établissant la constitution de garanties financières définies à l'article 31 du présent arrêté.

SÉCURITÉ DU PUBLIC

Article 11 - ACCÈS ET CIRCULATION DANS LA CARRIÈRE :

Durant les heures d'activité, l'accès à la carrière est contrôlé. En dehors des heures ouvrées, cet accès est interdit.

L'accès de toute zone des travaux d'exploitation est interdit par une clôture efficace ou tout autre dispositif équivalent.

Le danger, les interdictions d'accès et de décharge de quelque matériau que ce soit, sont signalés par des pancartes placées, d'une part, sur le ou les chemins d'accès aux abords des travaux, d'autre part, à proximité des zones clôturées.

Article 12 - DISTANCES DE REcul - PROTECTION DES AMÉNAGEMENTS :

Les bords de l'excavation doivent être tenus à une distance horizontale d'au moins 10 m des limites du périmètre autorisé défini à l'article 3, ainsi que de l'emprise des éléments de la surface dont l'intégrité conditionne le respect de la sécurité et de la salubrité publiques. (Cette prescription n'emporte pas obligation du remblaiement des secteurs exploités avant que la réglementation relative aux carrières impose le recul de 10 mètres aux limites du périmètre autorisé).

De plus, l'exploitation du gisement à son niveau le plus bas est arrêtée à compter du bord supérieur de la fouille à une distance horizontale telle que la stabilité des terrains voisins ne soit pas compromise. Cette distance prend en compte la hauteur totale des excavations ainsi que la nature et l'épaisseur des différentes couches présentes sur toute cette hauteur.

CONDUITE DE L'EXPLOITATION DE LA CARRIÈRE

Article 13 - POMPAGE DE LA NAPPE PHRÉATIQUE :

Le pompage de la nappe phréatique pour le décapage, l'exploitation et la remise en état, est interdit.

Article 14 - TRAVAUX PRÉPARATOIRES :

Article 14.1. Matérialisation des distances de sécurité. Avant le début de chaque phase d'exploitation, l'exploitant matérialise sur le site les distances de sécurité définies à l'article 12.

Article 14.2. Défrichage. Sans préjudice de la législation en vigueur, le déboisement et le défrichage éventuels des terrains sont réalisés progressivement, par phases correspondant aux besoins de l'exploitation.

Article 14.3. Décapage. Aucune extraction n'a lieu sans décapage préalable de la zone concernée. Le décapage des terrains est limité aux besoins des travaux d'exploitation. Les opérations de décapage respectent les dispositions suivantes :

- la Direction régionale des affaires culturelles (Service régional de l'archéologie) est avisée, au moins trois semaines à l'avance, de toute campagne de décapage,
- les horizons humifères sont enlevés en premier, avant les autres matériaux de découverte. Aucun déplacement des horizons humifères n'a lieu par temps de pluie,
- la circulation des engins doit être évitée sur les zones à décapage,
- toutes dispositions sont prises pour éviter le contact de sols riches en matières organiques avec les eaux superficielles ou souterraines,

Article 14.4. Découvertes archéologiques. Toute mise à nu d'éventuel vestige provenant de gisements archéologiques, est immédiatement signalée à la Direction régionale des affaires culturelles (Service régional de l'archéologie).

Article 14.5. Stockage des terres de découverte et des horizons humifères. Le décapage est réalisé de manière sélective, de façon à ne pas mêler les horizons humifères aux stériles. Les horizons humifères et les stériles sont stockés séparément de manière à pouvoir être réutilisés lors de la remise en état des lieux.

Article 14.6. Evacuation hors du site des excédents de terres de découverte et d'horizons humifères. Dans tous les cas, cette évacuation des excédents de terres de découverte et d'horizons humifères ne peut être effectuée qu'après constitution du stock tampon minimal nécessaire à la réalisation de la remise en état du site après exploitation. L'exploitant doit être capable de justifier à tout moment des quantités conservées.

Article 15 - EXTRACTION :

L'exploitation doit permettre un défructement maximum du gisement en profondeur sous réserve de la stabilité des berges, donc traverser les éventuelles couches argileuses, conglomératiques ou limoneuses présentes. (Le cas échéant, une expertise technico-économique doit justifier une éventuelle impossibilité de défructement maximum).

L'exploitation se fait, par couloir de dragage, à l'intérieur du périmètre maximal d'évolution de l'engin d'extraction, de façon à ce que les talus prévus pour la remise en état du site soient obtenus directement par excavation et non par remblayage.

Ces talus sont donc réalisés au fur et à mesure de l'exploitation selon une pente en garantissant la stabilité, à savoir une pente moyenne mesurée par rapport à l'horizontale de :

- 1/1,5 (environ 33°), pour les parties situées au-dessus de la cote des plus hautes eaux décennales connues de la nappe,
- 1/10 (environ 6°), pour les zones de haut-fond prévues au document d'impact,
- 1/2,5 (environ 22°), pour les autres parties.

La profondeur d'exploitation est limitée à un maximum de 38 m par rapport au terrain naturel.

L'exploitant définit une méthode de repérage de l'engin d'extraction permettant de garantir le respect des prescriptions du présent arrêté.

Article 16 - REMBLAYAGE :

Tout remblayage dans le périmètre de la carrière avec des matériaux autres que des granulats, des enrochements et ceux existant naturellement sur le site, est interdit. Le remblayage de la carrière ne doit pas nuire à la qualité et au bon écoulement des eaux. Il est limité aux opérations de mise en sécurité éventuelles.

PLAN D'EXPLOITATION

Article 17 - CONTENU :

Il est établi, pour la carrière, un plan d'exploitation, à l'échelle du 1/1000°, orienté, comprenant un maillage selon le système LAMBERT.

Sur ce plan sont reportés :

- les dates des levés,
- le périmètre sur lequel porte le droit d'exploitation, ainsi que ses abords dans un rayon de 50 m, la dénomination des parcelles cadastrales concernées,
- les bords de la fouille,
- les limites de sécurité définies à l'article 12 et les périmètres de protection institués en vertu de réglementations spéciales,
- les courbes de niveau (équidistantes, tous les 10 m d'altitude) ou les cotes d'altitude (NGF) des points significatifs et des points levés,
- les courbes bathymétriques sur l'ensemble du plan d'eau (équidistantes, tous les 10 m de profondeur),
- la position de tous ouvrages ou équipements fixes présents sur le site et dans son voisinage immédiat, en particulier ceux dont l'intégrité conditionne le respect de la sécurité et de la salubrité publiques,
- l'emplacement exact du bornage,
- la position des dispositifs de clôture,
- l'étendue des zones décapées et les emplacements de stockage des terres de découverte,
- les limites des phases d'exploitation et de remise en état définies pour le calcul des garanties financières,
- l'étendue des zones où l'exploitation est définitivement arrêtée, celles en eau, celles remblayées et celles remises en état,
- les voies d'accès et chemins menant à la carrière,

- les éventuels piézomètres, cours d'eau et fossés limitrophes de la carrière,
- des coupes (profils réalisés dans la direction de la plus grande pente), avec des échelles horizontales et verticales égales, visant notamment à appréhender les pentes de stabilité naturelle des fronts d'exploitation.

Article 18 - MISE À JOUR :

Le plan est mis à jour suivant les éléments visés à l'article 17, au moins une fois par an par une personne ou un organisme compétent, à l'exception des courbes bathymétriques, qui sont mises à jour au moins tous les deux ans.

Article 19 - COMMUNICATION DU PLAN :

Le plan d'exploitation est conservé sur le site par la personne chargée de la direction technique des travaux et tenu à la disposition des agents mandatés pour assurer le contrôle de l'exploitation. Chaque version du plan est versée au registre d'exploitation de la carrière.

Ce plan comprenant tous les éléments visés à l'article 17, en particulier les courbes bathymétriques, est communiqué à l'inspecteur des installations classées tous les trois ans.

L'inspecteur des installations classées peut demander à tout moment :

- que le plan soit établi ou validé par un géomètre-expert,
- que des coupes supplémentaires (profils réalisés dans la direction de la plus grande pente) soient réalisées.

PRÉVENTION DES POLLUTIONS ET NUISANCES

Article 20 - DISPOSITIONS GÉNÉRALES :

L'exploitant prend toutes les dispositions nécessaires dans la conduite de l'exploitation pour limiter les risques de pollution des eaux, de l'air ou des sols et de nuisance par le bruit et les vibrations et l'impact visuel.

L'ensemble du site et ses abords, placés sous le contrôle de l'exploitant, sont maintenus en bon état de propreté. Les bâtiments et installations sont entretenus en permanence.

Les voies de circulation internes et aires de stationnement des véhicules sont aménagées et entretenues.

Les véhicules sortant de l'installation ne doivent pas être à l'origine d'envols de poussières, ni entraîner de dépôt de poussière ou de boue sur les voies de circulation publiques.

Article 21 - PRÉVENTION DES POLLUTIONS ACCIDENTELLES :

Le ravitaillement et l'entretien des engins de chantier sont réalisés hors du périmètre autorisé, dans une installation aménagée à cette fin (carrière de BENFELD).

Tout stockage d'un liquide susceptible de créer une pollution des eaux ou des sols est associé à une capacité de rétention dont le volume est au moins égal à la plus grande des deux valeurs suivantes :

- 100 % de la capacité du plus grand réservoir,
- 50 % de la capacité des réservoirs associés.

Lorsque le stockage est constitué exclusivement en récipients de capacité inférieure ou égale à 250 l, la capacité de rétention peut être réduite à 20 % de la capacité totale des fûts associés sans être inférieure à 1 000 l ou à la capacité totale lorsqu'elle est inférieure à 1 000 l.

Les produits récupérés en cas d'accident ne peuvent être rejetés et doivent être soit réutilisés, soit éliminés comme les déchets.

Article 22 - PRÉLÈVEMENTS D'EAU :

Il ne sera pas prélevé d'eau pour les besoins de l'exploitation et du traitement des matériaux.

Des prélèvements (inférieurs à 8 m³/h) pourront ponctuellement être effectués pour les besoins sanitaires, pour le nettoyage du matériel fixe et pour l'arrosage des pistes.

Article 23 - REJETS D'EAUX :

Il ne sera pas rejeté d'eaux provenant des opérations de traitement. Les eaux pluviales s'infiltreront naturellement dans le sol.

Article 24 – REJETS ATMOSPHERIQUES :

L'exploitant prend toutes dispositions utiles pour éviter l'émission et la propagation des poussières.

Article 25 – DÉCHETS :

Toutes dispositions sont prises pour limiter les quantités de déchets produits, notamment en effectuant toutes les opérations de valorisation possibles. Les diverses catégories de déchets sont collectées séparément.

Toute mise en dépôt à titre définitif des déchets dans l'enceinte de l'établissement est interdite.

Toute incinération à l'air libre de déchets de quelque nature que ce soit est interdite.

L'exploitant justifie le caractère ultime au sens de l'article L 541-24 du Code de l'Environnement, des déchets mis en décharge

Les déchets d'emballage visés par le décret 94-609 du 13 juillet 1994 sont valorisés par réemploi, recyclage ou toute autre action visant à obtenir des matériaux réutilisables ou de l'énergie.

L'élimination des déchets à l'extérieur de l'établissement ou de ses dépendances, doit être effectuée dans des installations régulièrement autorisées à cet effet au titre du titre I^{er} du livre V du Code de l'Environnement. L'exploitant doit pouvoir en justifier l'élimination.

Chaque lot de déchets spéciaux expédié vers l'éliminateur doit être accompagné du bordereau de suivi établi en application de l'arrêté ministériel du 4 janvier 1985 relatif au contrôle des circuits d'élimination des déchets générateurs de nuisance.

Les huiles usagées sont éliminées conformément au décret 79-981 du 21 novembre 1979 et aux arrêtés ministériels du 28 janvier 1999 portant réglementation de la récupération des huiles usagées.

L'exploitant tient à disposition de l'inspection des installations classées, un récapitulatif des opérations effectuées au courant du trimestre précédent. Ce récapitulatif prend en compte les déchets produits et les filières d'élimination. Les documents justificatifs devront être conservés trois ans.

Article 26- BRUIT :

Article 26.1 - Principes généraux

Les prescriptions de l'arrêté ministériel du 23 janvier 1997 relatif à la limitation des bruits émis dans l'environnement par les installations relevant du titre I^{er} du Code de l'Environnement, sont applicables.

Les véhicules de transport, les matériels de manutention et les engins de chantier utilisés à l'intérieur de la carrière doivent être conformes aux règles d'insonorisation en vigueur.

L'usage de tous appareils de communication par voie acoustique (sirènes, avertisseurs, haut-parleurs, etc...) gênants pour le voisinage est interdit, sauf si leur emploi est réservé à la prévention ou au signalement d'incidents graves ou d'accidents ou à la sécurité des personnes.

Article 26.2 - Valeurs limites

Les émissions sonores ne doivent pas engendrer une émergence supérieure aux valeurs admissibles fixées dans le tableau ci-dessous, dans les zones à émergence réglementée. Les zones à émergence réglementée sont définies sur le plan annexé au présent arrêté.

Niveau de bruit ambiant existant dans les zones à émergence réglementée (incluant le bruit de l'établissement)	Émergence admissible pour la période allant de 7 h à 22 h, sauf dimanches et jours fériés	Émergence admissible pour la période allant de 22 h à 7 h, ainsi que les dimanches et jours fériés
supérieur à 35 dB _(A) et inférieur ou égal à 45 dB _(A)	6 dB _(A)	4 dB _(A)
supérieur à 45 dB _(A)	5 dB _(A)	3 dB _(A)

De manière à assurer le respect des valeurs d'émergence admissible définies précédemment, les niveaux limites de bruit ne doivent pas dépasser en limites de propriété de l'établissement les valeurs suivantes pour les différentes périodes de la journée :

PÉRIODES	PÉRIODE DE JOUR allant de 7 h à 22 h, (sauf dimanches et jours fériés)	PÉRIODE DE NUIT allant de 22 h à 7 h, (ainsi que dimanches et jours fériés)
Niveau sonore limite admissible	70 dB _(A)	60 dB _(A)

Article 26.3 - Contrôles

Un contrôle de la situation acoustique est effectué dès l'ouverture de la carrière et ensuite tous les 5 ans, par un organisme ou une personne qualifiés. Ce contrôle est effectué indépendamment des contrôles que l'inspecteur des installations classées pourra demander.

Article 27 - VIBRATIONS :

Les prescriptions de la circulaire du 23 juillet 1986 relative aux vibrations mécaniques émises dans l'environnement par les installations classées pour la protection de l'environnement, sont applicables.

SURVEILLANCE DES EFFETS SUR L'ENVIRONNEMENT

Article 28 - SURVEILLANCE DES REJETS :

Article 28.1 – Principes généraux :

L'inspecteur des installations classées peut demander à tout moment la réalisation, inopinée ou non, de prélèvements et analyses d'effluents liquides ou gazeux, de déchets ou de sol ainsi que l'exécution de mesures de niveaux sonores. Les frais occasionnés sont à la charge de l'exploitant.

Ces contrôles réalisés selon les règles de l'art doivent permettre le suivi du fonctionnement des installations et la surveillance de leurs effets sur l'environnement. Les analyses sont réalisées par un laboratoire agréé.

Les résultats commentés de ces contrôles sont adressés dans les meilleurs délais à l'inspection des installations classées.

Article 28.2 – Surveillance des eaux souterraines :

L'exploitant implante deux points de contrôle des eaux souterraines, un en amont l'autre en aval de ses installations en référence aux conclusions de l'étude hydrogéologique annexée à sa demande..

Le suivi des eaux se fait au travers :

- de deux analyses (été, hiver) annuelles suivant les paramètres température, pH, résidu sec à 180 °C, MEST, DCO, nitrates, NTK, hydrocarbures totaux, fer, manganèse, analyse de type B1 de la santé

publique (uniquement l'été),

- d'analyses de type B1, C3, C4a, C4b, C4c, C4d de la santé publique effectuées tous les trois ans.

SÉCURITÉ

Article 29 - LUTTE CONTRE L'INCENDIE

L'installation est pourvue d'équipements de lutte contre l'incendie adaptés et conformes aux normes en vigueur. Ces matériels sont maintenus en bon état et vérifiés au moins une fois par an.

DISPOSITIONS DE REMISE EN ÉTAT DU SITE ET GARANTIES FINANCIÈRES

Article 30 - DISPOSITIONS DE REMISE EN ÉTAT DU SITE :

L'exploitant est tenu de remettre en état le site affecté par son exploitation.

Cette remise en état doit être accomplie selon le phasage et les modalités définis dans la demande et conformément aux plans joints au présent arrêté.

Sans préjudice des dispositions édictées dans le document d'impact, la remise en état est conduite dans le respect des prescriptions suivantes :

- le tracé des rives doit éviter les formes linéaires,
- les talus doivent présenter des pentes diverses, afin de permettre l'implantation d'espèces animales et végétales variées,
- les terres de découverte et les horizons humifères servent à la remise en état des zones situées autour du plan d'eau,
- les plantations terrestres et aquatiques sont réalisées comme prévu dans le document d'impact.

Article 31 - GARANTIES FINANCIÈRES

La mise en activité de la carrière est subordonnée à la constitution de garanties financières destinées à assurer la remise en état du site après exploitation, prévues aux articles 23-2 à 23-6 du décret du 21 septembre 1977.

Article 31.1 – Montant des garanties financières

L'exploitation et la remise en état sont fixées selon le schéma d'exploitation et de remise en état annexé au présent arrêté.

La durée de l'autorisation est divisée en périodes quinquennales. A chaque période correspond un montant de garanties financières permettant la remise en état maximale au sein de cette période. Le schéma d'exploitation et de remise en état en annexe présente les surfaces à exploiter et les modalités de remise en état pendant ces périodes.

Le montant des garanties financières permettant d'assurer la remise en état de la carrière, pour chacune des périodes ci dessous est :

- 2002 - 2007 de 70 035,08 Euros.
- 2007 - 2012 de 19 056,13 Euros
- 2012 - 2013 de 11 014,44 Euros

La référence de départ des périodes est la date de signature du présent arrêté préfectoral.

Article 31.2 - Actualisation du montant des garanties financières

Tous les cinq ans, le montant des garanties financières est actualisé compte tenu de l'évolution de l'indice TP01.

Lorsqu'il y a une augmentation supérieure à 15 % de l'indice TP01 sur une période inférieure à cinq ans, le montant des garanties financières doit être actualisé dans les six mois suivant l'intervention de cette augmentation.

L'actualisation des garanties financières relève de l'initiative de l'exploitant.

Toute modification des conditions d'exploitation conduisant à une augmentation du montant des garanties financières doit être subordonnée à la constitution de nouvelles garanties financières.

Lorsqu'une variation du rythme d'exploitation ou du rythme de remise en état conduit à un coût de remise en état inférieur à au moins 25 % du coût couvert par les garanties financières, la demande éventuelle de l'exploitant, sollicitant une modification du calendrier de l'exploitation et de la remise en état et une modification du montant des garanties financières, doit être adressée au préfet et être accompagnée d'un dossier. Elle doit intervenir au moins six mois avant le terme de la période quinquennale en cours.

Article 31.3. Justification des garanties financières

Les garanties financières sont constituées sous la forme d'un acte de cautionnement solidaire délivré soit par un établissement de crédit, soit par une entreprise d'assurance. Cet acte est conforme au modèle d'attestation fixé par l'arrêté interministériel du 1^{er} février 1996 modifié.

Préalablement à toute exploitation dans la période quinquennale concerné, l'exploitant adresse au préfet, l'acte de cautionnement des garanties financières correspondant à la période.

L'attestation de renouvellement des garanties financières actualisées doit être adressée au Préfet par le titulaire de l'autorisation au moins six mois avant son échéance.

PRESCRIPTIONS PARTICULIÈRES**Article 32 -DESSERTÉ :**

La desserte de la carrière se fera exclusivement les lundi, mardi, jeudi et vendredi.

III- DIVERS**Article 33 – PUBLICITÉ**

Conformément à l'article 21 du décret du 21 septembre 1977 modifié, un extrait du présent arrêté énumérant les conditions auxquelles l'autorisation est accordée et faisant connaître qu'une copie en est déposée aux archives de la mairie de HERBSHEIM et mise à la disposition de tout intéressé, sera affichée dans ladite mairie. Un extrait semblable sera inséré aux frais du permissionnaire, dans deux journaux locaux ou régionaux.

Article 34 – FRAIS

Les frais inhérents à l'application des prescriptions de présent arrêté sont à la charge de l'exploitant.

Article 35 – DROIT DES TIERS

Les droits des tiers sont et demeurent expressément réservés. L'autorisation n'a d'effet que dans les limites des droits de propriété de l'exploitant ou des contrats de forage dont il est titulaire.

Article 36 – SANCTIONS :

En cas de non-respect des prescriptions du présent arrêté, il pourra être fait application du chapitre IV du titre I^{er} du Livre V du Code de l'Environnement.

Article 37 – EXÉCUTION - AMPLIATION


Le Secrétaire général de la Préfecture du Bas-Rhin,
 Le Sous Préfet de SELESTAT - ERSTEIN
 Le maire de HERBSHEIM,
 L'inspection des installations classées de la DRIRE,
 La gendarmerie,
 sont chargés, chacun en ce qui le concerne, de l'exécution du présent arrêté dont ampliation sera notifiée à la société Sablière HELMBACHER.

LE PRÉFET,

Michel Lafon
 Le Secrétaire Général

MICHEL LAFON

Michel Lafon
 Le Secrétaire Général
 Préfète administratif,
 le 10/02/2011.

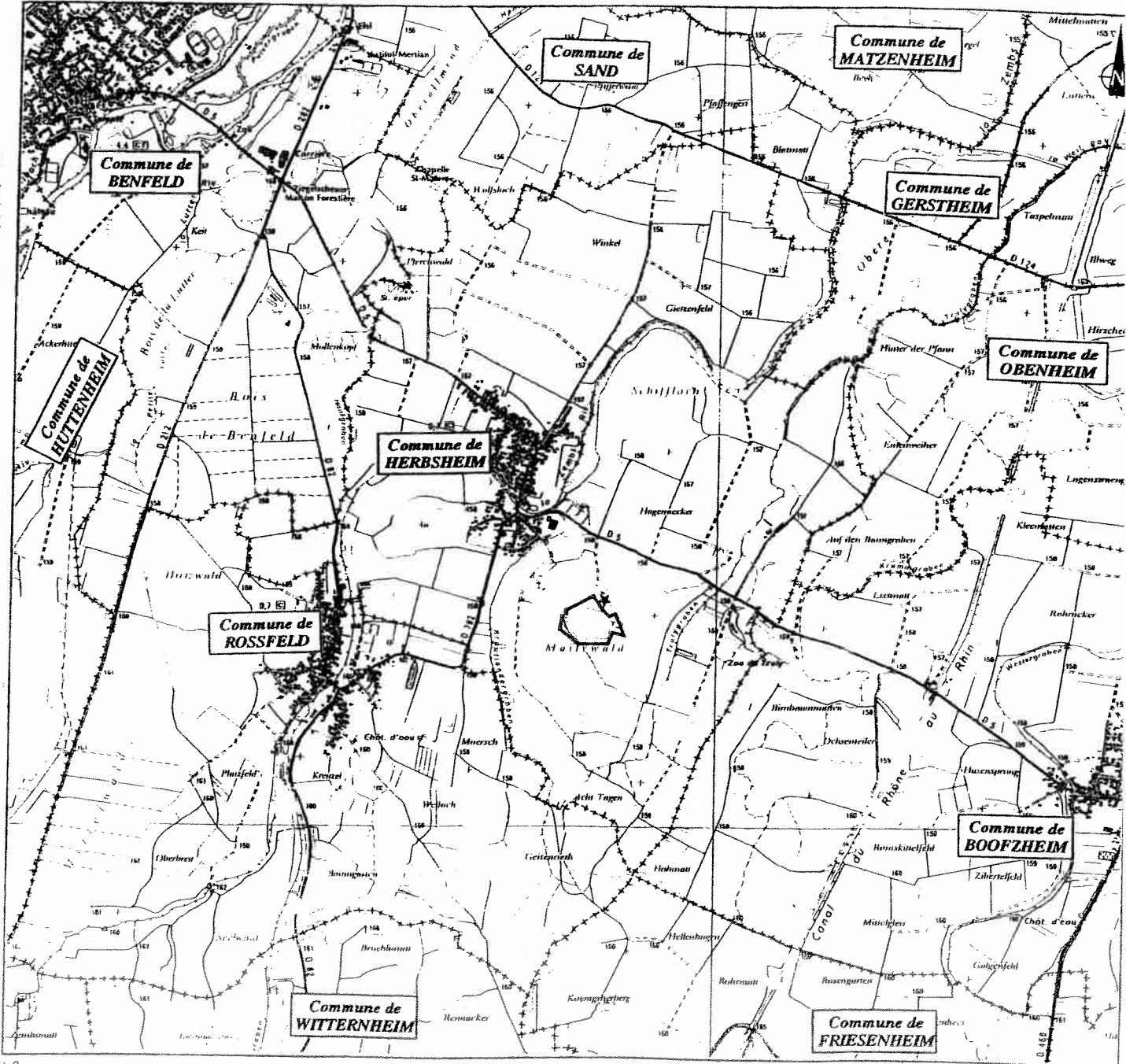

Délai et voie de recours (article L 514-6 du Code de l'Environnement)

La présente décision peut être déférée au tribunal administratif dans un délai de six mois à compter de l'achèvement des formalités de publicité de la déclaration de début d'exploitation transmise par l'exploitant au représentant de l'état dans le département.

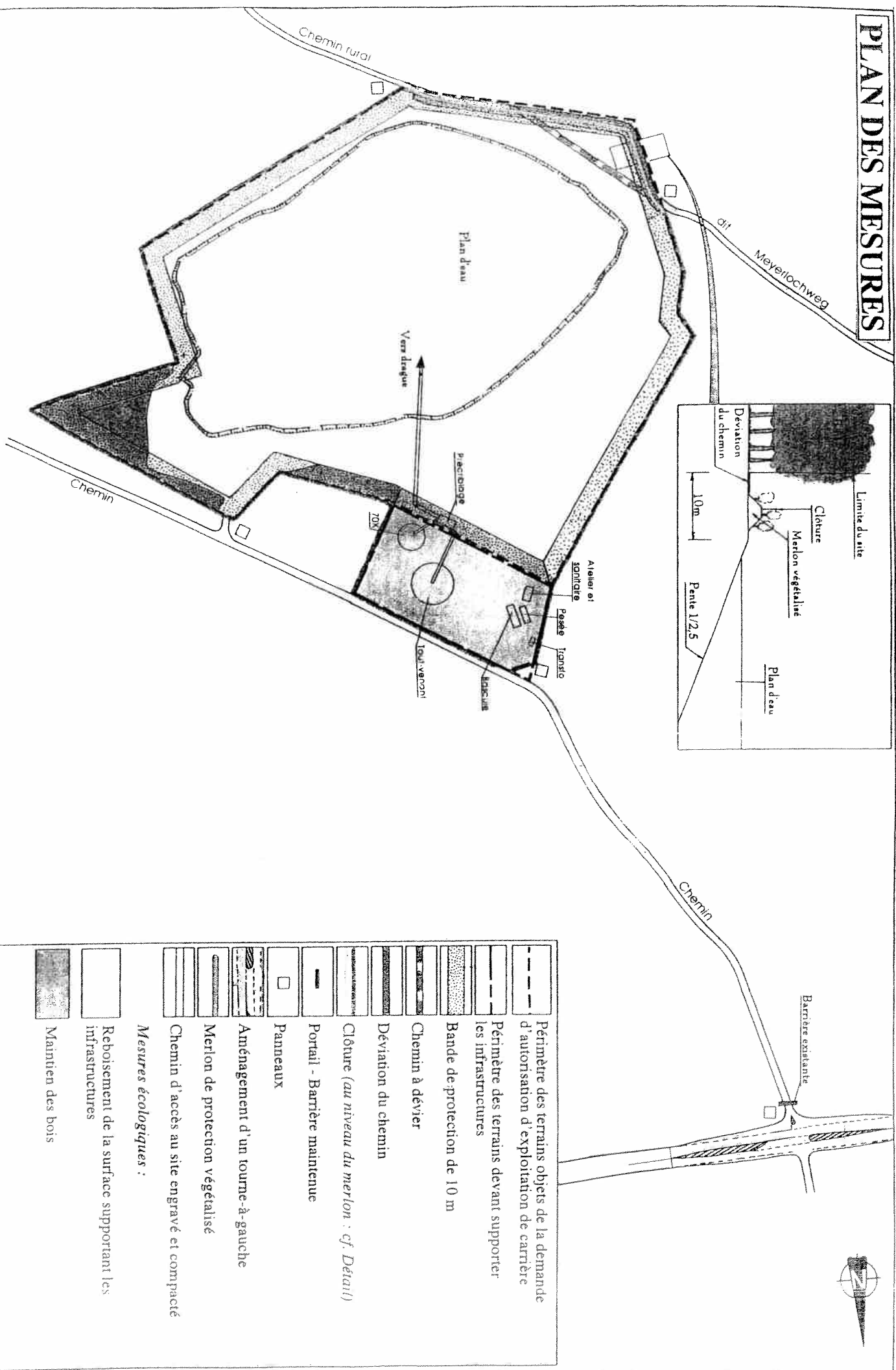
() Un canevas a été constitué en région Alsace pour la rédaction des prescriptions relatives aux arrêtés préfectoraux applicables aux installations classées pour la protection de l'environnement soumises à autorisation. Certaines dispositions ne se justifiant pas pour les installations présentement visées, elles ont été supprimées. Néanmoins, la numérotation a été conservée pour permettre une homogénéité entre les arrêtés.*

CARTE DE LOCALISATION

Echelle : 1/25 000

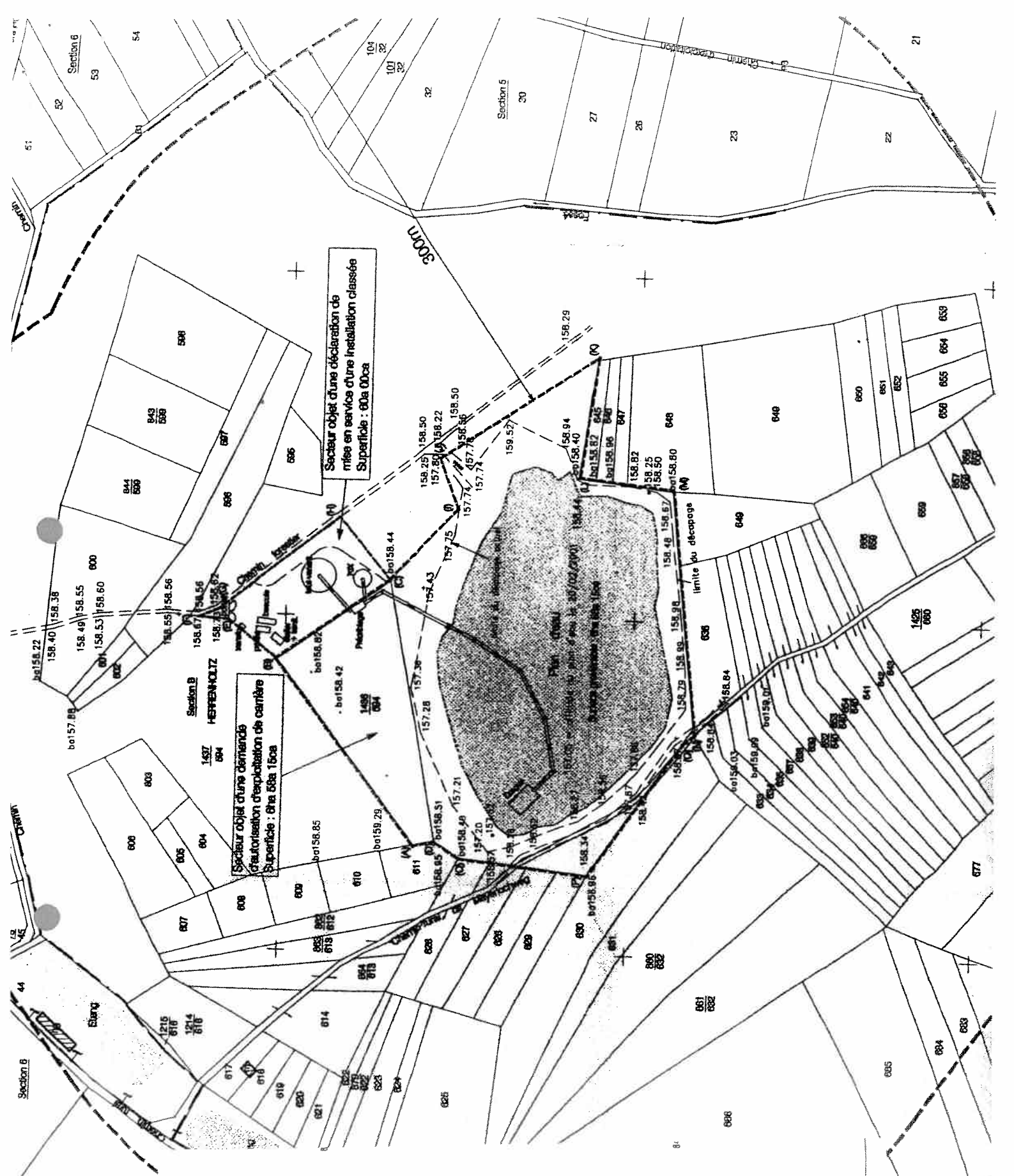


PLAN DES MESURES



	Périmètre des terrains objets de la demande d'autorisation d'exploitation de carrière
	Périmètre des terrains devant supporter les infrastructures
	Bande de protection de 10 m
	Chemin à dévier
	Déviation du chemin
	Clôture (au niveau du merlon : cf. Détail)
	Portail - Barrière maintenue
	Panneaux
	Aménagement d'un tourne-à-gauche
	Merlon de protection végétalisé
	Chemin d'accès au site engravé et compacté
<i>Mesures écologiques :</i>	
	Reboisement de la surface supportant les infrastructures
	Maintien des bois

Échelle 1/2000



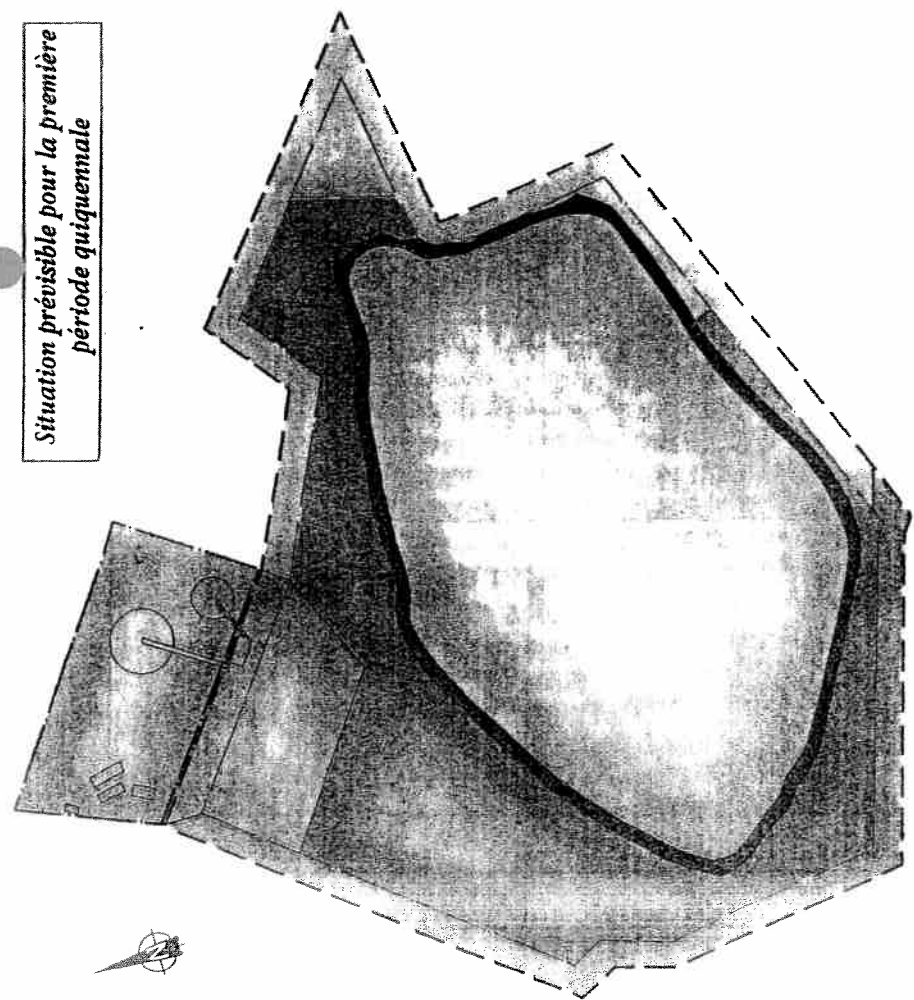
SOMMETS DES PERIMETRES

Coordonnées Lambert 76

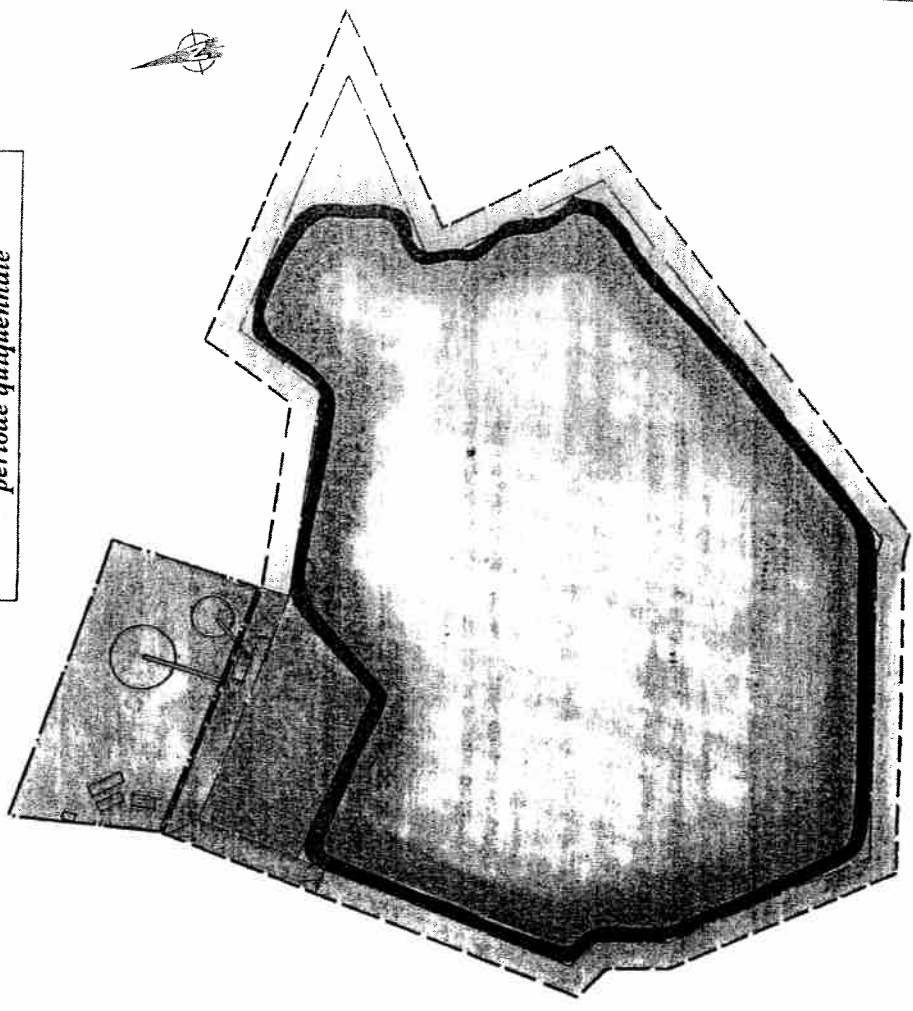
N°	X	Y
A	992480.08	85004.93
B	992616.93	85105.75
C	992676.01	85025.57
D	992483.30	84989.60
E	992645.27	85141.83
F	992646.48	85163.14
G	992652.34	85149.05
H	992722.04	85062.75
I	992728.98	84977.39
J	992766.15	84991.09
K	992840.30	84881.89
L	992753.32	84893.21
M	992745.27	84824.89
N	992566.09	84805.51
O	992559.01	84813.47
P	992459.35	84879.82
Q	992470.69	84971.38

10 ANS PREVISIONNELS POUR LE CALCUL DES GARANTIES FINANCIERES

Situation prévisible pour la première période quinquennale



Situation prévisible pour la seconde période quinquennale













	S1	S2	L
-----	Périmètre des terrains objets de la demande d'autorisation d'exploitation de carrière		
-----	Périmètre des terrains supportant les infrastructures		
-----	Limite exploitable		
	Aire des infrastructures, piste, stockage et surface défrichée	Surface découpée et/ou en chantier	Berge à aménager
		Surface réaménagée ou pouvant rester en l'état	Berge réaménagée ou pouvant rester en l'état
		Surface en eau	

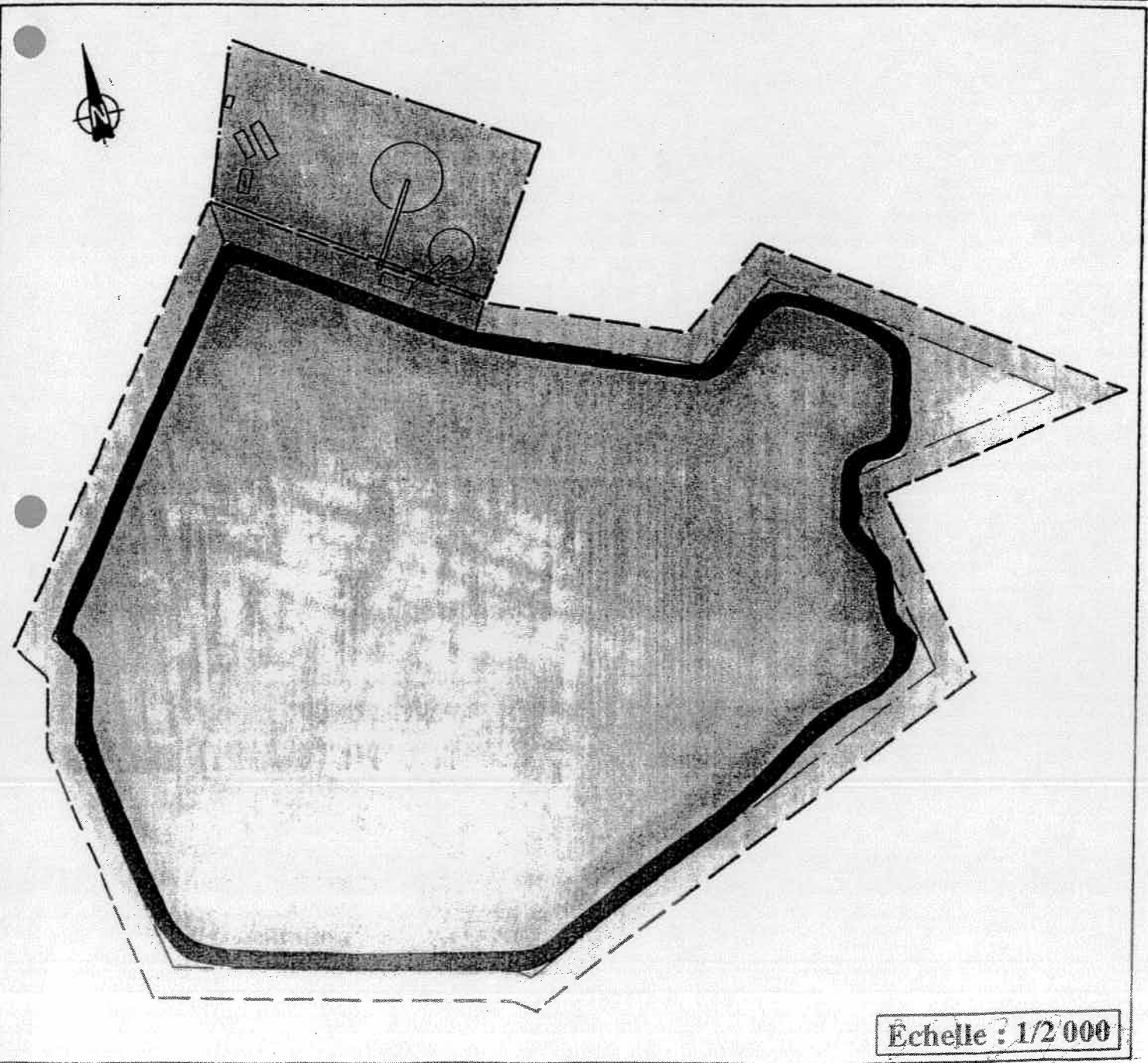
Echelle : 1/2 000

PLAN PREVISIONNEL POUR LE CALCUL DES GARANTIES FINANCIERES

Situation prévisible pour l'ultime phase de démontage et de remise en état

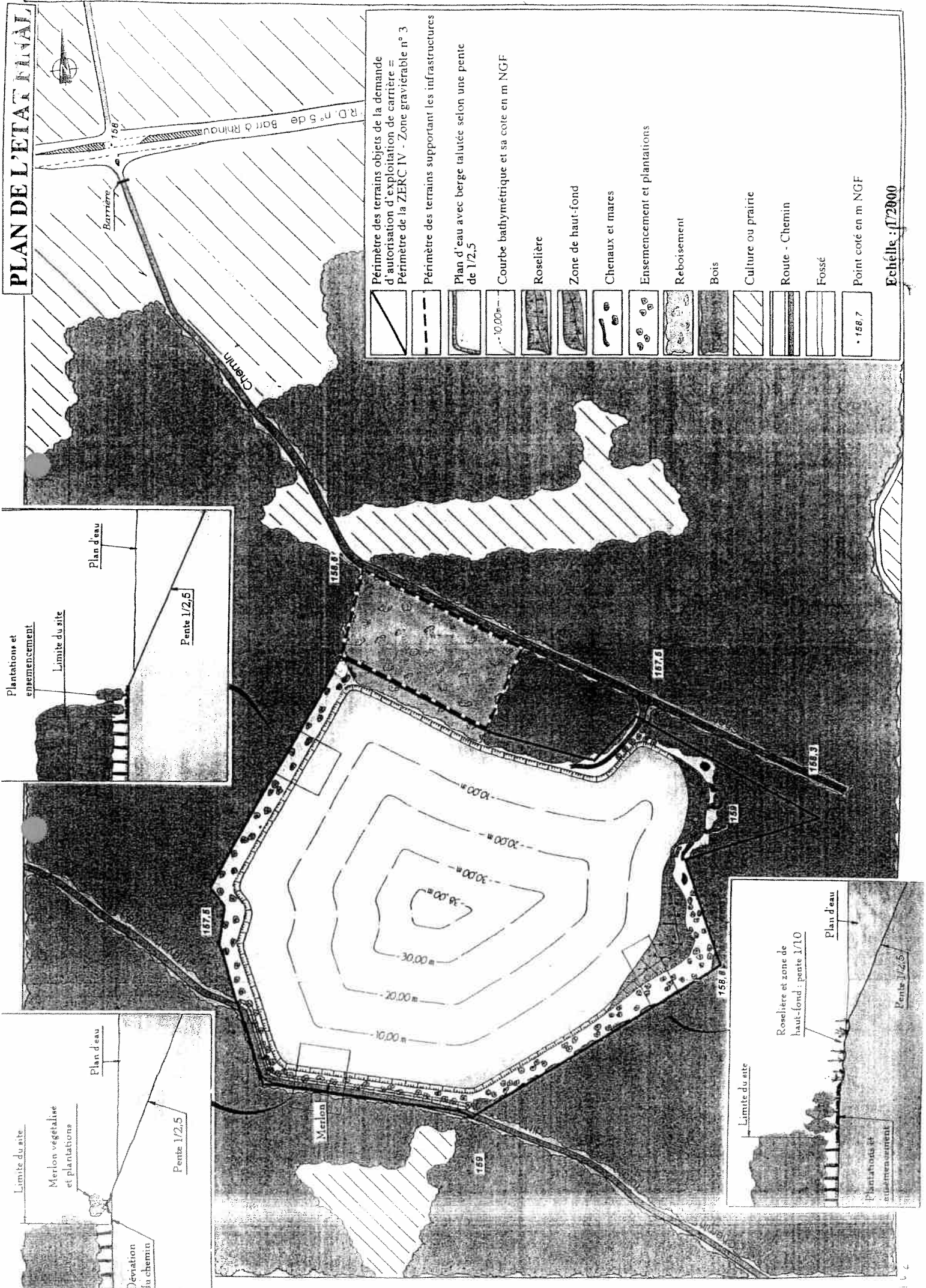
	Périmètre des terrains objets de la demande d'autorisation d'exploitation de carrière
	Périmètre des terrains supportant les infrastructures
	Limite exploitable

S1	S2	L	
	Aire des infrastructures, piste et stockage		Berge à aménager
	Surface décapée et/ou en chantier		Berge réaménagée ou pouvant rester en l'état
	Surface réaménagée ou pouvant rester en l'état		Berge réaménagée ou pouvant rester en l'état
	Surface en eau		




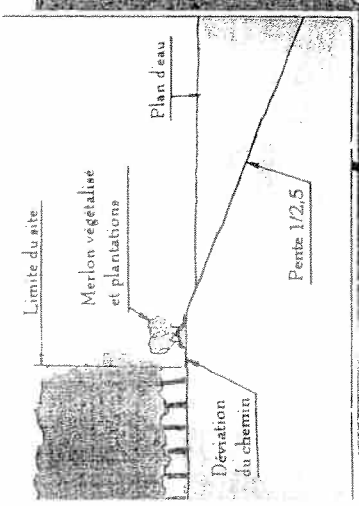
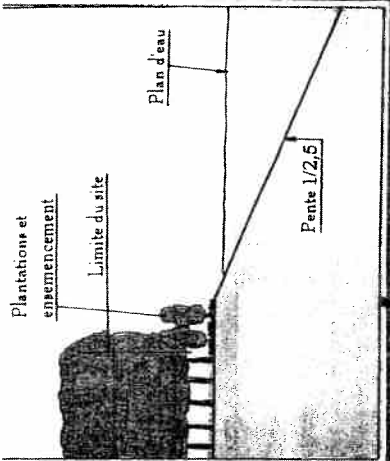
Echelle : 1/2'000

PLAN DE L'ETAT FINAL



	Périmètre des terrains objets de la demande d'autorisation d'exploitation de carrière =
	Périmètre de la ZERC IV - Zone gravierière n° 3
	Périmètre des terrains supportant les infrastructures
	Plan d'eau avec berge talutée selon une pente de 1/2,5
	Courbe bathymétrique et sa cote en m NGF
	Roselière
	Zone de haut-fond
	Chenaux et mares
	Ensemblement et plantations
	Reboisement
	Bois
	Culture ou prairie
	Route - Chemin
	Fossé
	Point coté en m NGF
	• 158,7

Echelle : 1/2000



PREFECTURE DU BAS-RHIN

DIRECTION DES ACTIONS DE L'ETAT

Bureau de l'environnement

☎03.88.21.67.68 - Poste 6233

AVIS

ARRETE PREFECTORAL AUTORISANT L'EXPLOITATION D'UNE GRAVIERE A HERBSHEIM

PAR ARRETE PREFECTORAL EN DATE DU 24 DEC. 2002, LA SOCIETE
HELMBACHER, DONT LE SIEGE SOCIAL EST A 67560 ROSHEIM, EST AUTORISEE A
EXPLOITER UNE GRAVIERE A HERBSHEIM.

L'AUTORISATION EST ACCORDEE POUR UNE DUREE DE 11 ANS.

L'ARRETE PRECITE PEUT ETRE CONSULTE A LA PREFECTURE DU BAS-RHIN
- DIRECTION DES ACTIONS DE L'ETAT - (BUREAU 136) - DE 9 H 00 A 11 H 30, AINSI QU'A
LA MAIRIE DE HERBSHEIM.

LE PREFET,

M. Lafon
Le Secrétaire Général

MICHEL LAFON