



## PRÉFECTURE DU HAUT-RHIN

Direction des Collectivités Locales  
et de l'Environnement  
Bureau des Installations Classées  
MW/AG

# ARRÊTÉ

N° **0 1 0 7 6 9** du **2 6 MAR 2001** portant

**renouvellement d'autorisation d'exploiter et extension de la carrière  
exploitée sur le territoire de la commune de Réguisheim  
par la Société Sablière et Travaux d'Alsace**

**LE PRÉFET DU HAUT-RHIN**  
*Chevalier de la Légion d'Honneur*

- VU le Code de l'Environnement et en particulier le Titre 1<sup>er</sup> du Livre V relatif à la prévention des pollutions des risques et des nuisances,
- VU le décret n° 77-1133 du 21 septembre 1977 modifié relatif aux Installations Classées pour la Protection de l'Environnement,
- VU le Code minier et ses textes d'application,
- VU l'arrêté du 22 septembre 1994 modifié relatif aux exploitations de carrières et aux installations de premier traitement des matériaux de carrières,
- VU l'arrêté préfectoral du 21 décembre 1988 modifié prenant en considération un projet d'intérêt général relatif au projet de zone d'exploitation et de réaménagement coordonnés des carrières dans le département du Haut-Rhin,
- VU le Schéma Départemental des Carrières du Haut-Rhin, approuvé par arrêté préfectoral du 6 février 1998,
- VU le plan d'occupation des sols de la commune de Réguisheim,
- VU les actes administratifs délivrés antérieurement : arrêtés préfectoraux n° 931281 du 19 août 1993 et 991150 du 4 juin 1999,
- VU la demande du 03 août 2000 par laquelle la société Sablière et Travaux d'Alsace sollicite le renouvellement et l'extension de l'autorisation d'exploiter délivrée par l'arrêté préfectoral précité du 19 août 1993,
- VU le procès-verbal de l'enquête publique à laquelle la demande susvisée a été soumise du 8 novembre au 8 décembre 2000,

- VU les avis exprimés lors de l'enquête publique et administrative,
- VU le rapport du 20 février 2001 de la Direction régionale de l'industrie, de la recherche et de l'environnement chargée de l'inspection des installations classées,
- VU l'avis de la Commission départementale des carrières du 7 mars 2001,
- Considérant** que ces installations constituent des activités soumises à autorisation visées au n° 2510 de la nomenclature des installations classées,
- Considérant** qu'aux termes de l'article L 512-1 du Code de l'Environnement, l'autorisation ne peut être accordée que si les dangers ou inconvénients de l'installation peuvent être prévenus par des mesures que spécifie l'arrêté préfectoral,
- Considérant** que l'extension en surface en direction du Nord-Est se trouve dans le cône d'envol de la Base Aérienne 132 et que le Schéma départemental des carrières interdit les exploitations tant à sec qu'en eau dans cette zone (article 4.1.2),
- Considérant** que les conditions d'aménagement et d'exploitation, en particulier celles relatives au bruit, au dégagement de poussières et à la protection des eaux souterraines, telles qu'elles sont définies dans le présent arrêté permettent de prévenir les dangers et inconvénients de l'installation pour les intérêts mentionnés à l'article L 511-1 du Code de l'Environnement, en particulier le risque de pollution de la nappe par les chlorures,
- Considérant** que les mesures prises pour le réaménagement sont de nature à prévenir le risque aviaire en limitant la concentration d'oiseaux et de gibiers d'eau,
- APRES** communication au demandeur du projet d'arrêté statuant sur sa demande,
- SUR** proposition du Secrétaire général de la Préfecture du Haut-Rhin,

## ARRÊTE

### I- DÉFINITION DES INSTALLATIONS ET PÉRIMÈTRES

#### Article 1<sup>er</sup> : OBJET DE L'AUTORISATION

La société Sablière et Travaux d'Alsace, dont le siège social est lieu-dit "Oberhardt" à 68890 Réguisheim, désignée ci-après par "l'exploitant", est autorisée à exploiter sur le territoire de la commune de Réguisheim une carrière de sables et graviers dans les limites du périmètre défini à l'article 3.

| Désignation de l'activité | Rubrique | Régime | Quantité  |
|---------------------------|----------|--------|---|
| Exploitation de carrière  | 2510-1   | A      | surface : 11ha 05a<br>tonnage annuel maximal : 300 000 t/an<br>quantité totale autorisée à extraire : 6 000 000 t |

Les prescriptions des arrêtés préfectoraux délivrés antérieurement (n° 931281 du 19 août 1993 et 991150 du 4 juin 1999) sont abrogées et remplacées par celles du présent arrêté.

## Article 2 : DURÉE DE L'AUTORISATION

L'autorisation est accordée pour une durée de 30 ans.

L'extraction de matériaux commercialisables est achevée trois mois avant l'échéance de l'autorisation.

La remise en état doit être achevée au plus tard à l'échéance de l'autorisation.

## Article 3 : PÉRIMÈTRE AUTORISÉ

La demande d'étendre l'exploitation à la partie Nord-Est de la parcelle 115 d'une superficie de 34500 m<sup>2</sup>, telle qu'elle figure au dossier de demande d'autorisation, est rejetée.

Par référence au plan cadastral annexé au présent arrêté, le périmètre autorisé pour l'extraction est limité à une superficie totale de **11 ha 05 a** :

| SECTION      | LIEU-DIT    | N° DE PARCELLE | SUPERFICIE TOTALE AUTORISÉE (m <sup>2</sup> ) | PROPRIÉTAIRE    |
|--------------|-------------|----------------|---|-----------------|
| 63           | Ziegelacker | 115            | 110500  | Mme Haefflinger |
| <b>TOTAL</b> |             |                | <b>110500</b>                                 |                 |

Toute modification de la dénomination des parcelles cadastrales et de leur concession devra être déclarée à l'inspecteur des installations classées de la Direction régionale de l'industrie, de la recherche et de l'environnement (DRIRE).

## II- AMÉNAGEMENTS PRÉLIMINAIRES ET DÉCLARATION DE DÉBUT D'EXPLOITATION

### Article 4 : AMÉNAGEMENTS PRÉLIMINAIRES

Avant le début de l'exploitation, l'exploitant :

1. mettra en place sur chacune des voies d'accès au chantier, des panneaux indiquant en caractères apparents son identité, la référence de l'autorisation, l'objet des travaux et l'adresse de la mairie où le plan de remise en état du site peut être consulté.
2. placera :
  - a) des bornes en tous les points nécessaires pour déterminer le périmètre de l'autorisation,
  - b) le cas échéant, des bornes de nivellement.

Ces bornes devront toujours être dégagées et demeurer en place jusqu'à l'achèvement des travaux d'exploitation et de remise en état du site.

3. mettra en place à la périphérie de la zone en exploitation, un réseau de dérivation empêchant les eaux de ruissellement d'atteindre cette zone, lorsqu'il existe un risque pour les intérêts visés au titre 1<sup>er</sup> du livre II du Code de l'Environnement.
4. aménagera l'accès à la voirie publique de telle sorte qu'il ne crée pas de risque pour la sécurité publique.

#### **Article 5 : DÉCLARATION DE DÉBUT D'EXPLOITATION**

La déclaration de début d'exploitation telle qu'elle est prévue à l'article 23.1 du décret n° 77-1133 du 21 septembre 1977 modifié est subordonnée à la réalisation des prescriptions mentionnées à l'article 4 ci-dessus.

Cette déclaration sera transmise en 3 exemplaires au Préfet et sera accompagnée du document établissant la constitution de garanties financières définies à l'article 33 du présent arrêté.

### **III- RÈGLES GÉNÉRALES**

#### **Article 6 : CONDITIONS DE L'AUTORISATION**

Les installations et leurs annexes seront situées, aménagées et exploitées conformément aux plans et données techniques contenus dans les différents dossiers de demande d'autorisation en tout ce qui n'est pas contraire aux dispositions du présent arrêté et des règlements en vigueur.

#### **Article 7 : DROITS DES TIERS**

L'autorisation est accordée sous réserve des droits des tiers.  
Elle n'a d'effet que dans les limites des droits de propriété de l'exploitant ou des contrats de forage dont il est titulaire.

#### **Article 8 : SANCTIONS**

En cas de non-respect des prescriptions du présent arrêté, il pourra être fait application des dispositions du chapitre IV du Titre 1<sup>er</sup> du Livre V du Code de l'Environnement.

#### **Article 9 : FORCLUSION DE L'AUTORISATION**

L'arrêté d'autorisation cessera de produire effet lorsque les installations n'auront pas été mises en service dans le délai de trois ans ou n'auront pas été exploitées durant deux années consécutives, sauf cas de force majeure.

**Article 10 : DÉCLARATION DES INCIDENTS**

L'exploitant est tenu de déclarer, dans les meilleurs délais, à l'inspecteur des installations classées tout accident ou incident susceptible de porter atteinte aux intérêts mentionnés à l'article L 511-1 du Code de l'Environnement.

L'exploitant fournira à l'inspecteur des installations classées, sous quinze jours, un rapport sur les origines et causes du phénomène, ses conséquences, les mesures prises pour y parer et celles mises en œuvre ou prévues avec les échéanciers correspondants pour éviter qu'il ne se reproduise.

**Article 11 : MODIFICATIONS**

Toute modification apportée par le demandeur à l'installation, à son mode d'utilisation ou à son voisinage, et de nature à entraîner un changement notable des éléments du dossier de demande d'autorisation, devra être portée avant sa réalisation à la connaissance du Préfet avec tous les éléments d'appréciation.

**Article 12 : CHANGEMENT D'EXPLOITANT**

Le changement d'exploitant des installations visées au présent arrêté est soumis à autorisation préfectorale.

Le dossier de demande d'autorisation à adresser au Préfet, comprend :

- les documents établissant les capacités techniques et financières du nouvel exploitant,
- la constitution des garanties financières prévues par le présent arrêté,
- un document attestant le droit de propriété ou d'exploitation des terrains concernés.

|                              |
|------------------------------|
| <b>IV- SÉCURITÉ PUBLIQUE</b> |
|------------------------------|

**Article 13 : ACCÈS ET CIRCULATION DANS LA CARRIÈRE**

Durant les heures d'activité, l'accès à la carrière est contrôlé. En dehors des heures ouvrées, cet accès est interdit.

L'accès de toute zone dangereuse des travaux d'exploitation est interdit par une clôture efficace ou tout autre dispositif équivalent.

Le danger, les interdictions d'accès et de décharge de quelque matériau que ce soit, sont signalés par des pancartes placées, d'une part, sur le ou les chemins d'accès aux abords des travaux, d'autre part, à proximité des zones clôturées.

Les clôtures ou dispositifs équivalents, ne devront pas faire obstacle à la circulation des eaux superficielles.

## Article 14 : DISTANCES DE REcul - PROTECTION DES AMÉNAGEMENTS

Les bords de l'excavation devront être tenus à une distance horizontale d'au moins 10 m des limites du périmètre autorisé défini à l'article 3, ainsi que de l'emprise des éléments de la surface dont l'intégrité conditionne le respect de la sécurité et de la salubrité publiques.

De plus, l'exploitation du gisement à son niveau le plus bas sera arrêtée à compter du bord supérieur de la fouille à une distance horizontale telle que la stabilité des terrains voisins ne soit pas compromise. Cette distance prendra en compte la hauteur totale des excavations, la nature et l'épaisseur des différentes couches présentes sur toute cette hauteur.

## V- CONDUITE DE L'EXPLOITATION DE LA CARRIÈRE

### Article 15 : POMPAGE DE LA NAPPE PHRÉATIQUE

Le pompage de la nappe phréatique pour le décapage, l'exploitation et la remise en état est interdit

### Article 16 : TRAVAUX PRÉPARATOIRES

#### 16.1. Matérialisation des distances de sécurité

Avant le début de chaque phase d'exploitation, l'exploitant matérialisera sur le site les distances de sécurité définies à l'article 14.

#### 16.2. Défrichage

Sans objet.

#### 16.3. Décapage

Aucune extraction n'aura lieu sans décapage préalable de la zone concernée.

Le décapage des terrains sera limité aux besoins des travaux d'exploitation.

On ne procédera au décapage que selon les prescriptions suivantes :

- la Direction régionale des affaires culturelles (Conservatoire régional archéologique) sera avisée, au moins 3 semaines à l'avance, de toute campagne de décapage,
- les horizons humifères seront enlevés en premier, avant les autres matériaux de découverte,
- aucun déplacement des horizons humifères n'aura lieu par temps de pluie,
- la circulation des engins devra être évitée sur les zones à décapage,

#### **16.4. Découvertes archéologiques**

Conformément aux dispositions de l'article L112.7 du Code de la Construction et de l'Habitation, toute découverte fortuite intéressant l'archéologie devra être déclarée sans délai au service régional de l'archéologie.

#### **16.5. Stockage des terres de découverte et des horizons humifères**

Les terres de découverte et les horizons humifères seront stockés sur le site en respectant les règles suivantes :

- stockage distinct entre horizons humifères et terres de découverte,
- les horizons humifères seront stockés dans des conditions compatibles avec leur réutilisation et avec les impératifs de sécurité,

Ils ne devront pas constituer un obstacle à la circulation des eaux en cas d'inondation.

#### **16.6. Enlèvement des excédents de terres de découverte et d'horizons humifères**

Dans tous les cas, l'enlèvement des excédents de terres de découverte et d'horizons humifères ne se fera qu'après constitution du stock tampon minimal nécessaire à la réalisation de la remise en état du site après exploitation.

L'exploitant devra être capable de justifier à tout moment des quantités conservées.

#### **16.7. Fossés de drainage**

La continuité des éventuels fossés de drainage traversant le périmètre d'exploitation devra être assurée.

### **Article 17 : EXTRACTION**

**17.1.** L'exploitation devra permettre un défrèvement maximum du gisement en profondeur, donc traverser les éventuelles couches argileuses, conglomératiques ou limoneuses. Elle aura lieu au maximum à la profondeur de 60 m par rapport au niveau naturel des terrains.

Sous réserve des dispositions de l'article 21.2, l'exploitation se fera par couloir de dragage à l'intérieur du périmètre maximal d'évolution de l'engin d'extraction, de façon à ce que les talus prévus pour la remise en état du site soient obtenus directement par excavation et non par remblayage. Ils seront donc réalisés au fur et à mesure de l'exploitation selon une pente en garantissant la stabilité, à savoir une pente moyenne mesurée par rapport à l'horizontale de :

- 1/1,5 (environ 33°) pour les parties situées au-dessus de la cote des plus hautes eaux décennales,
- 1/2,5 (environ 22°) pour les autres parties.

**17.2.** L'exploitant définira une méthode de repérage de l'engin d'extraction permettant de garantir le respect des prescriptions du présent arrêté.

**Article 18 : REMBLAYAGE**

Tout remblayage dans le périmètre de la carrière avec des matériaux autres que du granulat, des enrochements et ceux existant naturellement sur le site est interdit.

Ce remblayage ne devra pas nuire à la qualité et au bon écoulement des eaux.

**Article 19 : TRANSPORT DES MATÉRIAUX**

Les flux d'évacuation des matériaux ne devront pas perturber les conditions de vie et de sécurité des habitants des villages traversés.

**VI- PLAN D'EXPLOITATION****Article 20 : PLAN D'EXPLOITATION****20.1. Plan**

Il sera établi, pour la carrière, un plan d'exploitation, à l'échelle de 1/1000, orienté, comprenant un maillage selon le système LAMBERT.

Sur ce plan seront reportés :

- les dates des levés,
- le périmètre sur lequel porte le droit d'exploitation, ainsi que ses abords dans un rayon de 50 m, la dénomination des parcelles cadastrales concernées,
- les bords de la fouille,
- les limites de sécurité et périmètres de protection institués en vertu de réglementations spéciales,
- les courbes de niveau (équidistantes, tous les 10 m d'altitude) ou les cotes d'altitude (NGF) des points significatifs et des points levés,
- les courbes bathymétriques (équidistantes, tous les 10 m de profondeur),
- la position de tous ouvrages ou équipements fixes présents sur le site et dans son voisinage immédiat, en particulier ceux dont l'intégrité conditionne le respect de la sécurité et de la salubrité publiques,
- l'emplacement exact du bornage,
- la position des dispositifs de clôture,
- l'étendue des zones décapées et les emplacements de stockage des terres de découverte,
- les limites des phases d'exploitation et de remise en état définies pour le calcul des garanties financières,
- l'étendue des zones où l'exploitation est définitivement arrêtée, celles en eau, celles remblayées et celles remises en état,
- les voies d'accès et chemins menant à la carrière,
- les éventuels piézomètres, cours d'eau et fossés limitrophes de la carrière,
- des coupes (profils réalisés dans la direction de la plus grande pente), avec des échelles horizontales et verticales égales, visant notamment à appréhender les pentes de stabilité naturelle des fronts d'exploitation.



## 20.2 Mise à jour

Ce plan sera mis à jour au moins une fois par an par une personne ou un organisme compétent, pour l'ensemble des éléments reportés, à l'exception des courbes bathymétriques, qui seront mises à jour au moins tous les deux ans.

L'inspecteur des installations classées pourra demander à tout moment :

- que le plan soit établi par un géomètre-expert,
- que le relevé bathymétrique soit effectué sur l'ensemble du plan d'eau,
- que des coupes (profils réalisés dans la direction de la plus grande pente) soient réalisées.

## 20.3. Communication du plan

Le plan d'exploitation sera conservé sur le site par la personne chargée de la direction technique des travaux et tenu à la disposition des agents mandatés pour assurer le contrôle de l'exploitation ou communiqué sur simple demande à l'inspecteur des installations classées. Chaque version du plan sera versée au registre d'exploitation de la carrière.

# VII- PRESCRIPTIONS PARTICULIÈRES

## Article 21 : RISQUE LIÉ AUX INONDATIONS

L'angle Sud-Est de l'exploitation sera endiguée pour empêcher la contamination des couches profondes de la nappe par les polluants pouvant être véhiculés par les eaux de crues.

## Article 22 : RISQUE LIÉ AUX CHLORURES

Afin d'éviter que l'exploitation du gravier ne mette directement en contact les eaux profondes chargées en chlorures avec les eaux de la couche supérieure moins chargées, la méthode d'exploitation devra respecter les impératifs suivants :

- Mise en place d'un triple piézomètre en amont de la gravière permettant d'appréhender les teneurs en chlorure dans les tranches 10 - 20 m, 20 - 40 m et 40 - 60 m.
- L'exploitation sous eau sera menée par paliers de 5 m. L'approfondissement étant impérativement subordonné à la vérification des teneurs en chlorures pour un niveau inférieur de 5 m au niveau d'approfondissement souhaité. Si la teneur est inférieure à 200 mg/l l'exploitation peut être poursuivie. Si elle est supérieure à 200 mg/l l'exploitation sera arrêtée au niveau atteint au moment des contrôles.
- Les résultats des analyses devront être communiqués à la DIREN et à la DRIRE avant l'exploitation d'une nouvelle tranche.

## VIII- PRÉVENTION DES POLLUTIONS ET NUISANCES

### Article 23 : DISPOSITIONS GÉNÉRALES

L'exploitant prendra toutes les dispositions nécessaires dans la conduite de l'exploitation pour limiter les risques de pollution des eaux, de l'air ou des sols et de nuisance par le bruit et les vibrations et l'impact visuel.

L'ensemble du site et ses abords, placés sous le contrôle de l'exploitant, seront maintenus en bon état de propreté. Les bâtiments et installations seront entretenus en permanence.

Les voies de circulation internes et aires de stationnement des véhicules seront aménagées et entretenues.

Les véhicules sortant de l'installation ne devront pas être à l'origine d'envols de poussières, ni entraîner de dépôt de poussière ou de boue sur les voies de circulation publiques.

### Article 24 : PRÉVENTION DES POLLUTIONS ACCIDENTELLES

**24.1.** Le ravitaillement et l'entretien des engins de chantier seront réalisés sur une aire étanche entourée par un caniveau et reliée à un point bas étanche permettant la récupération totale des eaux ou des liquides résiduels.

**24.2.** Tout stockage d'un liquide susceptible de créer une pollution des eaux ou des sols sera associé à une capacité de rétention dont le volume sera au moins égal à la plus grande des deux valeurs suivantes :

- 100 % de la capacité du plus grand réservoir,
- 50 % de la capacité des réservoirs associés.

Lorsque le stockage est constitué exclusivement en récipients de capacité inférieure ou égale à 250 l, la capacité de rétention peut être réduite à 20 % de la capacité totale des fûts associés sans être inférieure à 1 000 l ou à la capacité totale lorsqu'elle est inférieure à 1 000 l.

**24.3.** Les produits récupérés en cas d'accident ne peuvent être rejetés et doivent être soit réutilisés, soit éliminés comme les déchets.

### Article 25 : PRÉLÈVEMENTS D'EAU

Il ne sera pas prélevé d'eau, dans la nappe ou dans le plan d'eau à des fins industrielles.

L'établissement doit être alimenté, pour les installations mises à disposition du personnel, par une eau potable.

**Article 26 : REJETS D'EAUX**

Les eaux usées domestiques provenant des éventuelles installations annexes devront être évacuées conformément au Code de la Santé Publique.

**Article 27 : POUSSIÈRES**

L'exploitant prendra toutes dispositions utiles pour éviter l'émission et la propagation des poussières.

**Article 28 : DÉCHETS**

Toutes dispositions seront prises pour limiter les quantités de déchets produits, notamment en effectuant toutes les opérations de valorisation possibles. Les diverses catégories de déchets seront collectées séparément, puis valorisées ou éliminées dans des installations dûment autorisées.

L'incinération, la mise en décharge ou le simple abandon de déchets sur le site même sont interdits.

L'exploitant mettra en place une surveillance pour éviter tout déversement, dépôt ou décharge de produits extérieurs au site et de déchets.

**Article 29 : BRUITS ET VIBRATIONS**

**29.1.** L'exploitation sera menée de manière à ne pas être à l'origine de bruits aériens ou de vibrations mécaniques susceptibles de compromettre la santé ou la sécurité du voisinage ou de constituer une gêne pour sa tranquillité.

L'exploitation en période nocturne (de 21h30 à 6h30) est interdite.

**29.2. Bruits**

**29.2.1.** Les bruits émis par les installations ne devront pas être à l'origine, à l'intérieur des locaux riverains habités ou occupés par des tiers, que les fenêtres soient ouvertes ou fermées et, le cas échéant, en tous points des parties extérieures (cour, jardin, terrasse...) de ces mêmes locaux, d'une émergence supérieure à :

- 5 dB (A) pour la période allant de 6h30 à 21h30, sauf dimanches et jours fériés,

Les niveaux limites de bruit à ne pas dépasser en limite de la zone d'exploitation autorisée sont :

- 65 dB (A) de 6h30 à 21h30 sauf dimanches et jours fériés

En outre, le respect des valeurs maximales d'émergence est assuré dans les immeubles les plus proches occupés ou habités par des tiers et existant à la date du présent arrêté et dans les immeubles construits après cette date et implantés dans les zones destinées à l'habitation par des documents d'urbanisme opposables aux tiers publiés à la date de l'arrêté d'autorisation.

Les zones à émergence réglementée figurent sur le plan joint en annexe.

29.2.2. Un contrôle des niveaux sonores sera effectué périodiquement à une fréquence de 5 ans.

29.2.3. Les véhicules de transport, les matériels de manutention et les engins de chantier utilisés à l'intérieur de la carrière, et susceptibles de constituer une gêne pour le voisinage, devront être conformes aux règles d'insonorisation en vigueur.

29.2.4. L'usage de tous appareils de communication par voie acoustique (sirènes, avertisseurs, haut-parleurs, etc...) gênants pour le voisinage est interdit, sauf si leur emploi est réservé à la prévention ou au signalement d'incidents graves ou d'accidents, ou à la sécurité des personnes.

### **Article 30 : SURVEILLANCE DES REJETS**

L'Inspecteur des Installations Classées pourra demander à tout moment la réalisation, inopinée ou non, de prélèvements et analyses d'effluents liquides ou gazeux, de déchets ou de sol ainsi que l'exécution de mesures de niveaux sonores. Les frais occasionnés seront à la charge de l'exploitant.

### **Article 31 : LUTTE CONTRE L'INCENDIE**

L'installation sera pourvue d'équipements de lutte contre l'incendie adaptés et conformes aux normes en vigueur. Ces matériels seront maintenus en bon état et vérifiés au moins une fois par an.

## **IX- SURVEILLANCE DES EFFETS SUR L'ENVIRONNEMENT**

### **Article 32 : SURVEILLANCE DES EAUX**

Un contrôle de la qualité des eaux souterraines sera effectué selon les modalités suivantes :

- A la fréquence d'une fois par an, une analyse physico-chimique de type C3 et une analyse bactériologique de type B3.
- A la fréquence d'une fois par semestre, une analyse physico-chimique de type C4a.

## **X- DISPOSITIONS DE REMISE EN ÉTAT DU SITE ET GARANTIES FINANCIÈRES**

### **Article 33 : DISPOSITIONS DE REMISE EN ÉTAT DU SITE**

33.1. L'exploitant est tenu de nettoyer et remettre en état l'ensemble des lieux affectés par les travaux et les installations de toute nature inhérentes à l'exploitation.

En cas de cessation d'activité, la remise en état du site devra être effectuée immédiatement sur la totalité des zones touchées par l'exploitation.

Le site sera libéré en fin d'exploitation de tous les matériels, stockages et installations fixes ou mobiles, mis en place durant les travaux d'extraction.

**33.2.** La remise en état consistera essentiellement en une réintégration dans le milieu naturel avec une zone réservée à la pêche.

**33.3.** En raison du risque aviaire présenté par la Base Aérienne 132, la remise en état sera réalisée en accord avec la Section spécialisée chargée de la lutte contre le péril aviaire de la base.

Les prescriptions générales suivantes seront adoptées : les berges et les abords immédiats du plan d'eau seront aménagés de manière à ne pas favoriser la venue d'oiseaux sur le site, par exemple :

- Sols recouverts d'herbe rase
- Suppression des espèces buissonnantes
- Arbres à hautes tiges d'essences locales (pas de robiniers)

**33.4.** L'exploitant communiquera avant la fin de chaque phase à l'Inspecteur des Installations Classées un rapport concernant l'avancement des travaux d'exploitation et de remise en état.

#### Article 34 : GARANTIES FINANCIÈRES

**34.1.** La mise en activité de la carrière est subordonnée à la constitution de garanties financières destinées à assurer la remise en état du site après exploitation.

**34.2.** La remise en état est strictement coordonnée à l'exploitation selon le schéma d'exploitation et de remise en état annexé au présent arrêté.

La remise en état devra être achevée avant le terme de la présente autorisation. L'exploitation d'une phase n +2 ne peut être entamée que lorsque la remise en état de la phase n est terminée.

L'exploitant notifie chaque phase de remise en état au Préfet.

**34.3.** La durée de l'autorisation est divisée en périodes quinquennales. A chaque période correspond un montant de garanties financières permettant la remise en état maximale au sein de cette période. Le schéma d'exploitation et de remise en état en annexe présente les surfaces à exploiter et les modalités de remise en état pendant ces périodes.

Le montant des garanties financières permettant d'assurer la remise en état maximale pour chacune de ces périodes est de

| Période  | Montant des garanties (TTC) |
|--|-----------------------------|
| Période 1 : jusqu'au 31 décembre 2005                        | 590 800 F / 90 067 €        |
| Période 2 : 1 <sup>er</sup> janvier 2006 au 31 décembre 2010 | 408 430 F / 62 265 €        |
| Période 3 : 1 <sup>er</sup> janvier 2011 au 31 décembre 2015 | 315 680 F / 48 125 €        |

L'exploitant fournira dans un délai de six mois les éléments nécessaires au calcul des garanties financières des trois dernières tranches.

#### **34.4. Actualisation du montant des garanties financières.**

Tous les cinq ans, le montant des garanties financières est actualisé compte tenu de l'évolution de l'indice TP01.

Lorsqu'il y a une augmentation supérieure à 15 % de l'indice TP01 sur une période inférieure à cinq ans, le montant des garanties financières doit être actualisé dans les six mois suivant l'intervention de cette augmentation.

L'actualisation des garanties financières relève de l'initiative de l'exploitant.

Toute modification des conditions d'exploitation conduisant à une augmentation du montant des garanties financières doit être subordonnée à la constitution de nouvelles garanties financières.

Lorsqu'une variation du rythme d'exploitation ou du rythme de remise en état conduit à un coût de remise en état inférieur à au moins 25 % du coût couvert par les garanties financières, l'exploitant peut demander au Préfet, pour les périodes quinquennales suivantes, une modification du calendrier de l'exploitation et de la remise en état et une modification du montant des garanties financières. Cette demande est accompagnée d'un dossier et intervient au moins six mois avant le terme de la période quinquennale en cours.

#### **34.5. Justification des garanties financières**

Les garanties financières seront constituées sous la forme d'un acte de cautionnement solidaire délivré soit par un établissement de crédit, soit par une entreprise d'assurance. Cet acte sera conforme au modèle d'attestation fixé par l'arrêté interministériel du 1<sup>er</sup> février 1996 modifié.

L'attestation de renouvellement des garanties financières actualisées devra être adressée au Préfet par le titulaire de l'autorisation au moins six mois avant son échéance.

L'absence de garanties financières entraîne la suspension de l'activité, après mise en œuvre des modalités prévues à l'article L 514-1-3° du Code de l'Environnement.

#### **34.6. Appel aux garanties financières**

Le Préfet fait appel aux garanties financières :

- soit en cas de non-respect des prescriptions de l'arrêté préfectoral en matière de remise en état après intervention de la mesure de consignation prévue à l'article L 514-1 du Code de l'Environnement.
- soit en cas de disparition juridique de l'exploitant et d'absence de remise en état conforme au présent arrêté.

### **34.7. Remise en état non conforme à l'arrêté d'autorisation**

Toute infraction aux prescriptions relatives aux conditions de remise en état constitue après mise en demeure un délit conformément aux dispositions de l'article L 514-11 du Code de l'Environnement.

### **34.8. Levée des garanties financières**

A la suite de la constatation de la conformité de la remise en état par un procès-verbal de récolement rédigé par l'Inspecteur des Installations Classées, et après avis du ou des maires des communes d'implantation de la carrière, le préfet lève par voie d'arrêté, l'obligation de garanties financières.

## **XI- ARRÊT DÉFINITIF**

### **Article 35 : Arrêt définitif**

Lorsque la carrière est mise à l'arrêt définitif, l'exploitant doit remettre son site dans un état tel qu'il ne s'y manifeste aucun des dangers ou inconvénients mentionnés à l'article L 511-1 du Code de l'Environnement.

L'exploitant notifie au Préfet, au moins six mois avant la date d'expiration de l'autorisation, la date de cet arrêt en joignant un dossier comprenant le plan à jour des terrains d'emprise de l'installation, ainsi qu'un mémoire sur l'état du site.

Ce mémoire précise les mesures prises ou prévues pour assurer la protection des intérêts visés à l'article L 511-1 du Code de l'Environnement, et pouvant comporter notamment :

- l'évacuation ou l'élimination des produits dangereux, ainsi que des déchets présents sur le site,
- la dépollution des sols et des eaux souterraines éventuellement polluées,
- l'insertion du site de l'installation dans son environnement,
- en cas de besoin, la surveillance à exercer de l'impact de l'installation sur son environnement.

Il explicite notamment le respect des prescriptions applicables à cette carrière en matière de remise en état, définies dans les arrêtés préfectoraux la réglementant.

## **XII- FRAIS D'EXÉCUTION – AMPLIATION - PUBLICITÉ**

### **Article 36 : FRAIS D'EXÉCUTION DE L'ARRÊTÉ**

Les frais inhérents aux prescriptions du présent arrêté sont à la charge de l'exploitant.

**Article 37 : PUBLICITÉ**

Conformément à l'article 21 du décret du 21 septembre 1977 modifié, un extrait du présent arrêté énumérant les conditions auxquelles l'autorisation est accordée et faisant connaître qu'une copie en est déposée aux archives de la mairie de Régisheim mise à la disposition de tout intéressé, sera affiché dans ladite mairie. Un extrait semblable sera inséré aux frais du pétitionnaire, dans deux journaux locaux ou régionaux.

**Article 38 : EXÉCUTION - AMPLIATION**

Le Secrétaire Général de la Préfecture du Haut-Rhin et le Directeur Régional de l'Industrie, de la Recherche et de l'Environnement d'Alsace, chargé de l'Inspection des Installations Classées, sont chargés, chacun en ce qui le concerne, de l'exécution du présent arrêté.

Fait à COLMAR, le 26 MAR 2001

Le Préfet

Pour le Préfet,  
et par délégation,  
Le Secrétaire Général

Signé : O. LAURENS-BERNARD

**Délai et voie de recours**

La présente décision peut faire l'objet d'un recours contentieux devant le Tribunal administratif de STRASBOURG dans un délai de 2 mois à compter de la notification, par le demandeur, ou dans un délai de 6 mois à compter de l'achèvement des formalités de publicité de la déclaration de début d'exploitation transmise par l'exploitant au représentant de l'Etat dans le département, pour les tiers ou les communes intéressées (article L 514-6 du Code de l'Environnement).

POUR AMPLIATION  
Pour le Préfet,  
et par délégation  
Le Directeur du Service



Jeanine GRUSSY



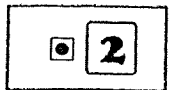
# LOCALISATION DES MESURES DE BRUITS

Echelle : 1/6 000



Périmètre des terrains objets des demandes :

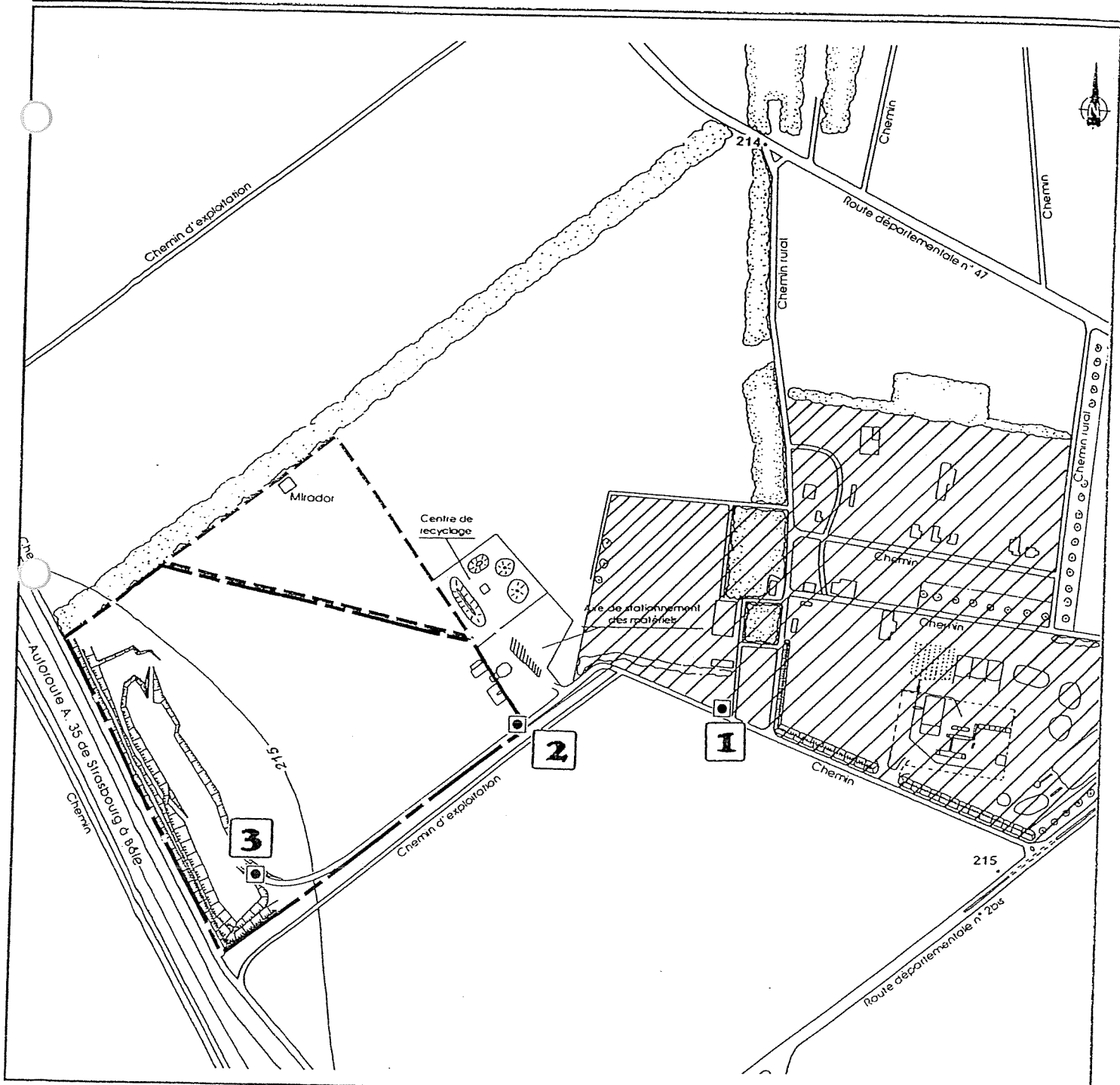
- d'autorisation d'exploitation de carrière
- d'autorisation de modification des conditions d'exploitation



Point de mesure et son numéro

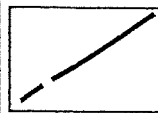
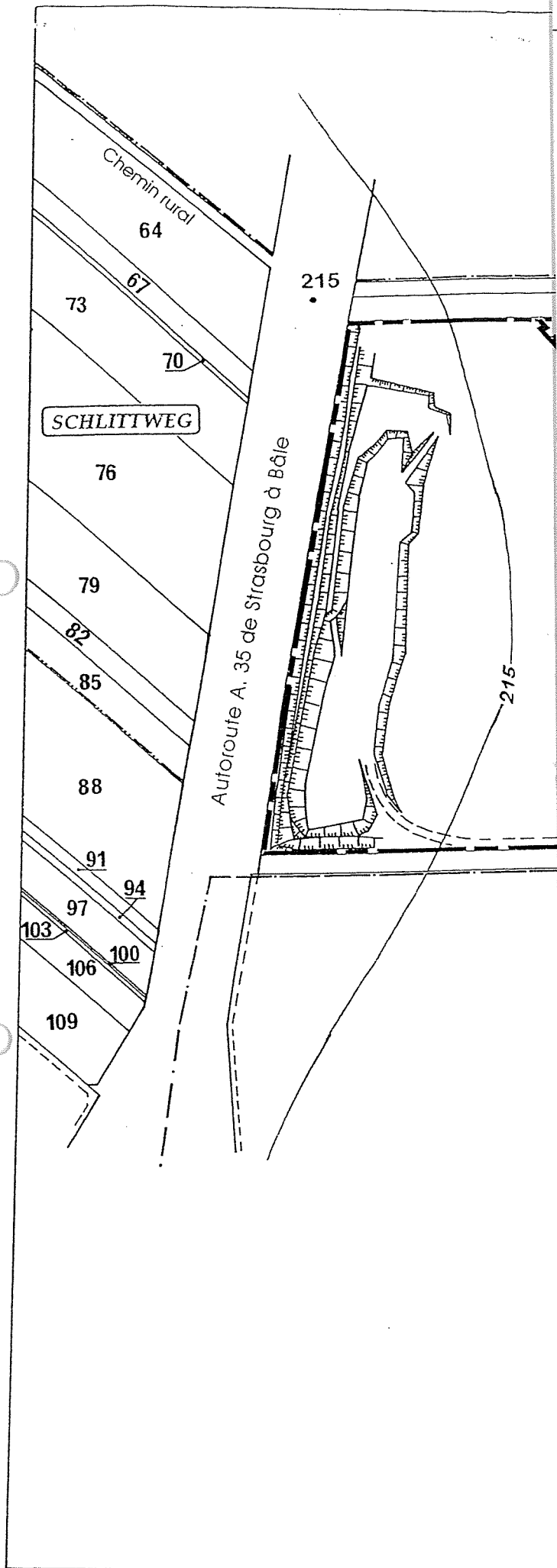


Zone à émergence réglementée

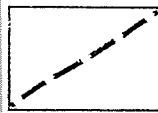


# PLAN PARCELLAIRE


Echelle : 1/4 000



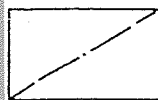
PÉRIMÈTRE DE L'AUTORISATION D'EXPLOITER




EXTENSION REFUSÉE



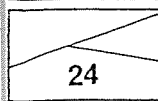
Terrains supportant les installations des sociétés Transroute et Transroute-Enrobés



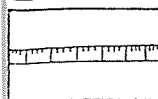
Limite de section



Limite de lieu-dit



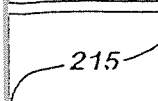
Limite et numéro de parcelle




Front d'exploitation



Bâti



Courbe de niveau en m NGF



Point coté en m NGF