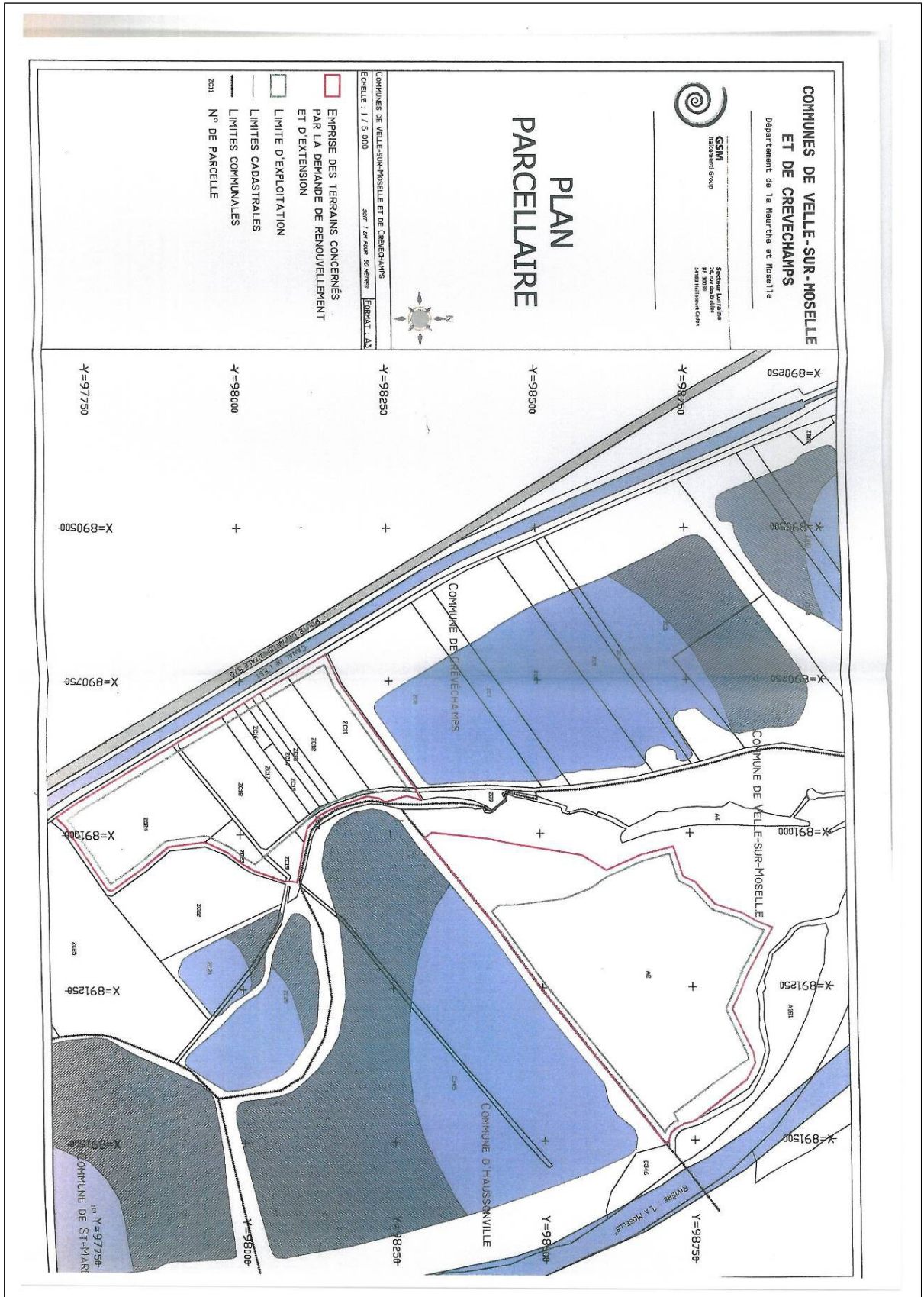


ANNEXES A L'ARRETE PREFECTORAL N°2013-0743



**COMMUNES DE VELLE-SUR-MOSELLE
ET DE CREVECHAMPS**

Departement de la Meurthe et Moselle



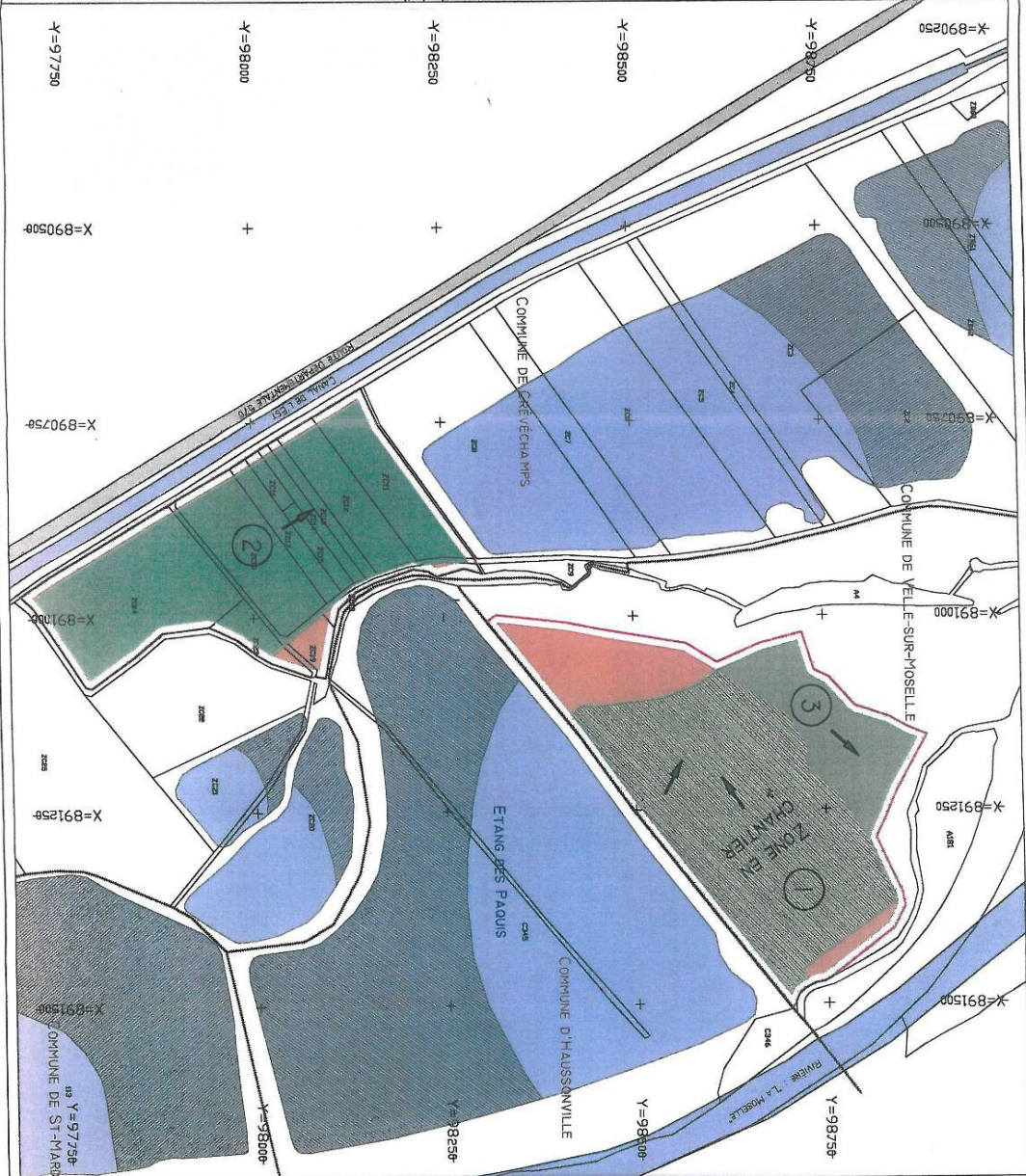
Société Anonyme
Meurthe et Moselle
54123 Crevechamps Cedex

**PLAN
DE PHASAGE**



COMMUNES DE VELLE-SUR-MOSELLE ET DE CREVECHAMPS
Echelle : 1 / 5 000
SRP / 17/04/2009 30/09/2009
FICHE : LA

- EMPRISE DES TERRAINS CONCERNÉS PAR LA DEMANDE DE RENOUVELLEMENT ET D'EXTENSION
- LIMITE D'EXPLOITATION
- LIMITES CADASTRALES
- LIMITES COMMUNALES
- N° DE PARCELLE
- PHASE D'EXPLOITATION N°1 - ZONE EN CHANTIER
- PHASE D'EXPLOITATION N°2
- PHASE D'EXPLOITATION N°3
- SENS D'EXPLOITATION
- EMPRISE DES TERRAINS INEXPLOITÉS



**COMMUNES DE VELLE-SUR-MOSELLE
ET DE CREVECHAMPS**
Département de la Meurthe et Moselle



Service Cartographie
20, rue de l'Industrie
54100 Hombourg Courtin

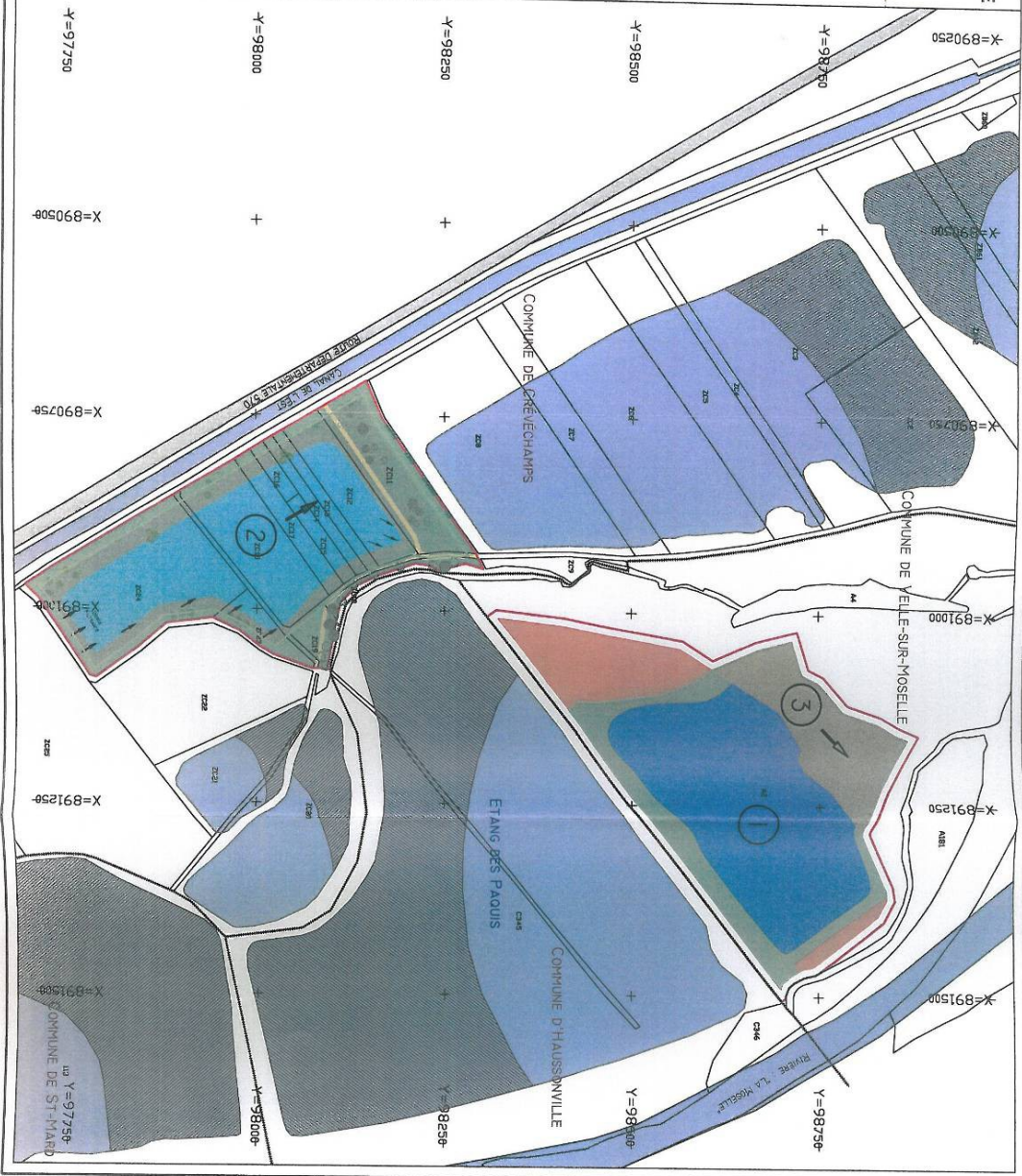
**PLAN DES GARANTIES
FINANCIERES**

2EME PHASE

COMMUNES DE VELLE-SUR-MOSELLE ET DE CREVECHAMPS
Echelle : 1 / 5 000
sur / cartable 30 pages
FORMAT : A3



- EMPISE DES TERRAINS CONCERNÉS PAR LA DEMANDE DE RENOUVELLEMENT ET D'EXTENSION
- LIMITE D'EXPLOITATION
- LIMITES CADASTRALES
- LIMITES COMMUNALES
- ZOI
- N° DE PARCELLE
- ZONES EXPLOITÉES RÉAMÉNAGÉES
- ZONE EN CHANTIER (2.2 HA)
- ZONES NON-EXPLOITÉES
- SENS D'EXPLOITATION
- EMPISE DES TERRAINS INEXPLOITABLES
- ZONE REBOISÉE



**COMMUNES DE VELLE-SUR-MOSELLE
ET DE CREVECHAMPS**

Departement de la Meurthe et Moselle



GSM
Groupe de Services Municipaux

Service Aménagement
et Développement
du Territoire
et de l'Environnement

**PLAN DE
REAMENAGEMENT**

COMMUNES DE VELLE-SUR-MOSELLE ET DE CREVECHAMPS
Echelle 1/15 000
SNT / CRPMM / SNT / MMS
Format : A3



- EMPIRE DES TERRAINS CONCERNES PAR LA DEMANDE DE RENOUVELLEMENT ET D'EXTENSION
- LIMITE D'EXPLOITATION
- LIMITES CADASTRALES
- N° DE PARCELLE
- ZONE EN HAUTS-FONDS
- ZONE ENHAERBEE
- ZONE REBOISEE

