

FB

PRÉFECTURE DE LA MEUSE

DIRECTION DES LIBERTÉS PUBLIQUES ET DE LA RÉGLEMENTATION
BUREAU DE L'ENVIRONNEMENT ET DE L'URBANISME

D. R. I. R. E.
RÉGION LORRAINE
19 MAI 2006
METZ

Arrêté n°2006-1093

**ARRÊTÉ PRÉFECTORAL D'AUTORISATION
D'EXPLOITATION DE CARRIÈRE A ERIZE LA PETITE
SOCIETE PANNEQUIN.**

Le PRÉFET de la MEUSE,

VU le Code de l'Environnement et notamment le Titre 1^{er} du Livre V,

VU le Code Minier,

VU la loi n° 2001-44 du 17 janvier 2001 relative à l'archéologie préventive et son décret d'application n° 2002-89 du 16 janvier 2002,

VU le décret n° 77-1133 du 21 septembre 1977 modifié pris en application de la Loi n° 76-663 du 19 juillet 1976 relative aux installations classées pour la protection de l'environnement (codifiée au titre 1^{er} du Livre V du Code de l'Environnement),

VU le décret du 20 mai 1953 modifié portant nomenclature des installations classées,

VU le décret n° 80-331 du 7 mai 1980 modifié instituant le Règlement Général des Industries Extractives,

VU l'arrêté ministériel du 22 septembre 1994 modifié relatif aux exploitations de carrières et aux installations de premier traitement des matériaux de carrières,

VU l'arrêté ministériel du 23 janvier 1997 modifié relatif à la limitation des bruits émis dans l'environnement par les Installations Classées pour la Protection de l'Environnement,

VU l'arrêté ministériel du 9 février 2004 relatif à la détermination du montant des garanties financières de remise en état des carrières prévues par la législation des installations classées,

VU l'arrêté préfectoral n°2006-268 du 7 février 2006 portant sursis à statuer sur la demande d'autorisation d'exploiter la carrière susvisée,

VU la demande présentée le 30 mars 2005 et complétée le 15 juin 2005 par la Société PANNEQUIN dont le siège social est 1 rue des Tassons 55260 FRESNES AU MONT, à l'effet d'être autorisée à exploiter une carrière de pierres calcaires, sur le territoire de la commune d'ERIZE LA PETITE,

VU les plans et documents joints à cette demande,

VU les avis exprimés au cours de l'enquête administrative et les résultats de l'enquête publique qui s'est déroulée du 19 septembre 2005 au 19 octobre 2005 inclusivement,

VU le rapport du 28 février 2006 du Directeur Régional de l'Industrie, de la Recherche et de l'Environnement,

VU l'avis du 5 avril 2006 de la Commission Départementale des Carrières,

CONSIDERANT qu'aux termes de l'article L 512-1 du Code de l'Environnement, l'autorisation ne peut être accordée que si les dangers ou inconvénients de l'installation peuvent être prévenus par des mesures que spécifie l'arrêté préfectoral,

CONSIDERANT que les conditions d'aménagement, d'exploitation et de remise en état, telles qu'elles sont définies par le présent arrêté, permettent de prévenir les dangers et inconvénients de l'installation pour les intérêts mentionnés à l'article L 511-1 du Code de l'Environnement, notamment pour la commodité du voisinage, pour la santé, la sécurité, la salubrité publiques et pour la protection de la nature et de l'environnement,

SUR proposition du Secrétaire Général de la préfecture,

ARRÊTE

TITRE I

PORTEE DE L'AUTORISATION ET CONDITIONS GENERALES

CHAPITRE 1.1 BENEFICIAIRE ET PORTEE DE L'AUTORISATION

La Société PANNEQUIN, dont le siège social est 1 rue des Tassons 55260 FRESNES AU MONT, n° de SIRET 306 484 585, est autorisée à exploiter une carrière de pierres calcaires sur le territoire de la commune d'ERIZE LA PETITE.

CHAPITRE 1.2 NATURE DES INSTALLATIONS

Article 1.2.1) Rubrique de classement

L'activité répertoriée dans la nomenclature des Installations Classées est la suivante :

Installation concernée	N° rubrique	Classement
<u>Exploitation de carrière à ciel ouvert</u> Carrière de pierres calcaires	2510-1	Autorisation
<u>Broyage, concassage, criblage... de produits minéraux naturels</u> Puissance installée de l'ensemble des machines > 200 kW.	2515-1	Autorisation

Article 1.2.2) Situation de l'établissement

L'autorisation d'exploiter n'a d'effet que dans les limites des parcelles suivantes :
Commune d'ERIZE LA PETITE :

Lieu-dit « La Grande Marière », section ZD, parcelles n° 27 division a et b.

Article 1.2.3) Autres limites de l'autorisation

L'emprise du projet s'étend sur une superficie totale de 7 ha 69 a 90 ca.
La superficie totale exploitable est de 4,5 ha.

L'exploitant est autorisé à extraire au **maximum 50 000 t/an de pierres calcaires, soit 25 000 m³/an**. La production moyenne annuelle est de 25 000 tonnes, soit 12500 m³/an.
La quantité totale autorisée à extraire est d'environ 300 000 m³ de pierres calcaires.

CHAPITRE 1.3 CONFORMITE AU DOSSIER DE DEMANDE D'AUTORISATION

L'exploitant doit respecter les dispositions figurant dans sa demande et notamment dans l'étude d'impact et dans l'étude de dangers et qui ne sont pas contraires aux dispositions de la présente autorisation.

CHAPITRE 1.4 DUREE DE L'AUTORISATION

L'autorisation valable pour une durée de 25 ans, à compter de la notification du présent arrêté, est accordée sous réserve des droits des tiers et n'a d'effet que dans les limites des droits de propriété ou de forage du bénéficiaire. Cette durée inclut la remise en état complète des terrains visés à l'article 1.2.2). L'extraction de matériaux commercialisables doit être arrêtée au plus tard 2 mois avant l'échéance de la présente autorisation pour que la remise en état puisse être correctement exécutée dans les délais susvisés.

Toutefois, cette autorisation cesse d'avoir effet dans le cas où elle n'aurait pas été utilisée dans les trois ans suivant sa notification ou dans le cas où l'exploitation est interrompue pendant plus de deux années consécutives.

CHAPITRE 1.5 PERIMETRE D'ELOIGNEMENT

Article 1.5.1) Définition des zones de protection

Les bords supérieurs de l'exploitation, y compris les travaux de décapage, sont constamment maintenus à une distance minimale de 10 mètres des limites du périmètre de la zone autorisée ainsi que des bâtiments, murs, clôtures, routes, chemins, etc...

De plus, l'exploitation du gisement à son niveau le plus bas est arrêtée à compter du bord supérieur de la fouille à une distance horizontale telle que la stabilité des terrains voisins ne soit pas compromise. Cette distance prend en compte la hauteur totale des excavations, la nature et l'épaisseur des différentes couches présentes sur toute cette hauteur.

CHAPITRE 1.6 GARANTIES FINANCIERES

Article 1.6.1) Objet des garanties financières

Les garanties financières sont destinées à assurer, suivant la nature des dangers ou inconvénients de l'installation, la surveillance du site et le maintien en sécurité de l'installation, les interventions éventuelles en cas d'accident avant ou après la fermeture, et la remise en état après fermeture, telle qu'elle est indiquée dans l'arrêté préfectoral et le dossier de demande d'autorisation.

Article 1.6.2) Montant des garanties financières

Compte tenu du phasage d'exploitation et de réaménagement prévu, le montant des garanties financières retenu est égal au montant maximal, calculé pour la période quinquennale, nécessaire pour effectuer le réaménagement correspondant à la dite période. Ce montant est fixé à la somme des deux valeurs ①+② suivantes :

① Montant des garanties hors taxe :

- 1^{ère} période d'exploitation et réaménagement : 38 320 € HT,
(de la date de publication de la déclaration de début de travaux à 5 ans après cette même date).
- 2^{ème} période d'exploitation et réaménagement : 27 970 € HT,
(de 5 ans après la date de publication de la déclaration de début de travaux à 10 ans après cette même date).
- 3^{ème} période d'exploitation et réaménagement : 21 220 € HT,
(de 10 ans après la date de publication de la déclaration de début de travaux à 15 ans après cette même date).
- 4^{ème} période d'exploitation et réaménagement : 23 460 € HT,
(de 15 ans après la date de publication de la déclaration de début de travaux à 20 ans après cette même date).
- 5^{ème} période d'exploitation et réaménagement : 22 430 € HT,
(de 20 ans après la date de publication de la déclaration de début de travaux à la fin de la remise en état constatée par la DRIRE)

② TVA en vigueur au moment de la production de l'acte de cautionnement (19,6 %).

Article 1.6.3) Établissement des garanties financières

Les garanties financières sont établies auprès d'un établissement de crédit ou une entreprise d'assurance. Le document attestant de la constitution de ces garanties doit être conforme au modèle annexé à l'arrêté conjoint des ministres chargés de l'Environnement et de l'Économie daté du 1^{er} février 1996 et publié au Journal Officiel de la République française du 16 mars 1996.

En toute période, l'exploitant doit être en mesure de justifier l'existence d'une caution solidaire telle que prévue par la réglementation et d'un montant au moins égal à la somme correspondante fixée à l'article 1.6.2). Notamment, le document correspondant doit être disponible au siège de l'entreprise ou sur un site proche et l'Inspecteur des Installations Classées pour la Protection de l'Environnement peut en demander communication lors de toute visite.

Article 1.6.4) Renouvellement des garanties financières

Compte tenu de la date d'échéance des garanties financières telle qu'elle figure au document transmis en début d'exploitation, ou de la date d'échéance de tout document postérieur renouvelant ces garanties, et au moins 6 mois avant cette date, l'exploitant adresse au Préfet un nouveau document, conforme à l'arrêté interministériel du 1^{er} février 1996, attestant du renouvellement et de l'actualisation éventuelle de ces garanties pour une nouvelle période.

Article 1.6.5) Actualisation des garanties financières

Le montant des garanties financières fixé à l'article 1.6.2) ci-dessus est indexé sur l'indice TP 01 publié par l'INSEE. L'indice TP 01 de référence est l'indice correspondant à la date de signature de la présente autorisation. L'actualisation du montant des garanties financières en fonction de l'évolution de cet indice interviendra chaque fois que l'un des deux termes suivants sera atteint :

└ début d'une nouvelle période quinquennale telle que définie à l'article 1.6.2) ci-dessus,

- └ augmentation de cet indice supérieure à 15% pour la période courant depuis la dernière actualisation.

Dans les deux cas, l'actualisation des garanties financières sera faite sur l'initiative de l'exploitant, sans que l'administration ait à le demander. Lorsque cette actualisation n'est pas prise en compte dans toute attestation de renouvellement de garanties financières qui se trouverait concernée, ou est prise en compte de façon insuffisante, ce document sera considéré comme non conforme à l'arrêté ministériel du 1^{er} février 1996. Dans ce cas l'exploitant pourra faire l'objet des sanctions administratives et pénales prévues à l'article 1.6.7) ci-dessous.

Article 1.6.6) Révision du montant des garanties financières

Lorsque la quantité de matériaux extraits est sensiblement inférieure aux prévisions utilisées pour le calcul des garanties financières figurant à l'article 1.6.2) ci-dessus, et lorsqu'un nouveau calcul de ces garanties financières aboutit à un résultat au moins inférieur de 25% au chiffre figurant à l'article 1.6.2), l'exploitant peut demander au Préfet, pour les périodes quinquennales suivantes, une révision de ces chiffres. Dans ce cas, l'exploitant adresse au Préfet une demande accompagnée d'un dossier technique justificatif, au moins 10 mois avant le terme de la période quinquennale en cours.

Toute modification des conditions d'exploitation conduisant à l'augmentation du montant des garanties financières doit être portée sans délai à la connaissance du Préfet et ne peut intervenir avant la fixation du montant de celles-ci par arrêté complémentaire et la fourniture de l'attestation correspondante par l'exploitant.

Article 1.6.7) Absence de garanties financières

L'absence de garanties financières, par défaut de production par l'exploitant de l'attestation de garanties financières initiale visée à l'article 1.6.3), ou de l'attestation de renouvellement visée à l'article 1.6.4) ci-dessus, entraîne la suspension de l'activité, après mise en œuvre des modalités prévues à l'article L 514-I-3° du Code de l'Environnement.

Article 1.6.8) Appel des garanties financières

Le Préfet fait appel à l'organisme de caution solidaire ayant fourni l'attestation de garanties financières :

- └ soit en cas de non-respect des prescriptions du présent arrêté préfectoral en ce qui concerne la remise en état, après que la mesure de consignation prévue à l'article L 514-1 du Code de l'Environnement ait été rendue exécutoire,
- └ soit en cas de disparition physique (personnes physiques) ou juridique (sociétés) de l'exploitant et d'absence de remise en état conforme au présent arrêté.

Article 1.6.9) Levée de l'obligation de garanties financières

Lorsque le site a été remis en état totalement ou partiellement ou lorsque l'activité a été totalement ou partiellement arrêtée, le Préfet détermine, dans les formes prévues à l'article 18 du décret 77-1133 modifié du 21 septembre 1977, la date à laquelle peut être levée, en tout ou partie, l'obligation de garanties financières, en tenant compte des dangers ou inconvénients résiduels de l'installation. Le Préfet peut demander la réalisation, aux frais de l'exploitant, d'une évaluation critique par un tiers expert des éléments techniques justifiant la levée de l'obligation de garantie.

CHAPITRE 1.7 MODIFICATIONS ET CESSATION D'ACTIVITE

Article 1.7.1) Porter à connaissance

Modifications

Toute modification apportée par l'exploitant à l'installation, à son mode d'utilisation ou à son voisinage, aux conditions d'exploitation ou de remise en état, et de nature à entraîner un changement notable des éléments du dossier de demande d'autorisation, doit être portée avant sa réalisation à la connaissance du Préfet avec tous les éléments d'appréciation.

Changement d'exploitant

Le changement d'exploitant est subordonné à une autorisation préfectorale préalable dans les conditions prévues par l'article 23-2 du décret n° 77-1133 modifié du 21 septembre 1977.

Cessation d'activité

L'exploitant adresse en préfecture, au moins 6 mois avant la date d'expiration de la présente autorisation, une notification de fin d'exploitation et un dossier comprenant :

- ┌ la date prévue pour la fin du réaménagement,
- ┌ les plans réels ou prévisionnels des installations et des terrains remis en état,
- ┌ un mémoire sur l'état du site précisant notamment :
 - les incidents et désordres survenus au cours de l'exploitation en particulier en ce qui concerne les aspects hydrauliques,
 - les conséquences prévisibles de l'abandon des travaux sur le milieu, en particulier sur l'écoulement et la qualité des eaux,
 - les mesures compensatoires complémentaires éventuellement nécessaires.
- ┌ dans la mesure du possible, des photos significatives de l'état du site après réaménagement.

CHAPITRE 1.8 DELAIS ET VOIES DE RECOURS

La présente décision ne peut être déférée qu'au tribunal administratif de NANCY - 5, place de la Carrière - Case officielle n° 38 – 54 036 NANCY CEDEX. Le délai de recours est de deux mois pour l'exploitant. Le délai commence à courir du jour où la présente décision a été notifiée.

TITRE 2

Gestion de l'établissement

CHAPITRE 2.1 EXPLOITATION DES INSTALLATIONS

Article 2.1.1) Aménagements préliminaires

Références administratives

L'exploitant est tenu de mettre en place à ses frais et sur chacune des voies d'accès au chantier des panneaux indiquant en caractères apparents :

- └ son identité,
- └ la référence de l'autorisation,
- └ l'objet des travaux et l'adresse de la mairie où le plan de remise en état du site peut être consulté.

Bornage

Un bornage est effectué aux frais de l'exploitant. A cet effet, des bornes sont mises en place en tous points nécessaires pour vérifier le périmètre de l'autorisation.

L'exploitant doit veiller à ce que ces bornes restent en place, visibles et en bon état jusqu'à l'achèvement des travaux d'exploitation et de remise en état du site.

Accès et voirie

Les accès à la voirie publique sont aménagés de telle sorte qu'ils ne créent pas de risque pour la sécurité publique, pour cela sont réalisés aux frais de l'exploitant :

- revêtement en bicouche du chemin d'accès à la carrière sur 160 m avant de déboucher sur la RNVS ;
- Un STOP (panneau et marquage au sol réglementaire) sur le chemin d'accès à la RNVS ;
- Des panneaux de signalisation indiquant les sorties fréquentes de poids lourds, sur la RNVS et à proximité de l'intersection de celle-ci avec le chemin d'accès à la carrière ;

Dès que les aménagements préliminaires sont réalisés, l'exploitant communique en Préfecture, conformément à l'article 23.1 du décret 77-1133 modifié du 21 septembre 1977, une déclaration de début d'exploitation en trois exemplaires. Celle-ci devant être accompagnée du justificatif de la caution solidaire relative aux garanties financières prévues à l'article 1.6.3).

La présente déclaration de début d'exploitation fait l'objet d'un avis publié dans deux journaux locaux ou régionaux diffusés dans le département, au frais de l'exploitant.

Article 2.1.2) Conduite de l'exploitation

Sans préjudice de l'observation des législations et réglementations applicables et des mesures particulières de police prescrites, l'exploitation doit être conduite conformément aux dispositions prévues dans la demande d'autorisation et ses annexes et aux prescriptions suivantes :

Décapage

Le décapage des terrains est limité aux besoins de la phase en cours des travaux d'exploitation.

Le décapage est réalisé de manière sélective, de façon à ne pas mêler les terres végétales constituant l'horizon humifère aux stériles.

L'horizon humifère et les stériles sont stockés séparément et réutilisés pour la remise en état des lieux ou utilisés immédiatement pour remblayer les emplacements remis en état de manière coordonnée.

Les travaux de décapage sont réalisés, dans la mesure du possible, en dehors des périodes sèches d'été et de nidification (mai à septembre), dans le cas contraire, toutes mesures sont prises pour limiter les émissions de poussières dans l'environnement.

Diagnostic archéologique

Conformément à la loi n° 2001-44 du 17 janvier 2001 et au décret n° 2002-89 du 16 janvier 2002 un diagnostic archéologique est réalisé sous la maîtrise de l'Institut national de recherches archéologiques préventives.

En application de l'article L 522-2 du Code du patrimoine relatif à l'archéologie préventive, un diagnostic archéologique sera réalisé avant tous travaux, même de simples terrassements, sur la totalité des terrains d'assiette de l'opération. A la demande du pétitionnaire, ce diagnostic pourra être fractionné en tenant compte des tranches opérationnelles figurant éventuellement dans le présent arrêté.

A l'issue de ce diagnostic, le pétitionnaire sera avisé par le Préfet de région des suites éventuelles données. En concertation avec le service régional de l'archéologie, il devra prendre les mesures nécessaires pour assurer la sauvegarde ou la préservation par l'étude des vestiges identifiés.

Exploitation

L'extraction se fait à ciel ouvert et à sec, sans emploi d'explosif, par engins mécaniques terrestres.

La côte minimale en fond d'excavation est limitée à 295 mètres NGF.

L'exploitation est réalisée selon les plans de phasage joints en annexe.

La hauteur des fronts d'exploitation est de 3 m maximum ;

Pendant toute la durée des travaux, l'entretien et le nettoyage du site et de ses abords sont régulièrement effectués.

Traitement des matériaux

L'installation de traitement des matériaux, à savoir concassage et criblage des matériaux est soumise aux prescriptions suivantes :

- Tout traitement de produits renfermant des poussières irritantes ou inflammables est interdit.
- Les appareils utilisés pour les divers traitements sont équipés de dispositifs évitant l'envol des poussières ; toutes opérations et toutes manipulations sont effectuées de façon que le voisinage ne soit pas incommodé par la dispersion des poussières.
- L'installation est construite, équipée et exploitée de façon que son fonctionnement ne puisse être à l'origine de bruits aériens ou de vibrations mécaniques susceptibles de compromettre la santé ou la sécurité du voisinage ou constituer une gêne pour sa tranquillité.
- L'installation électrique est entretenue en bon état ; elle est périodiquement contrôlée par un technicien compétent. Les rapports de contrôle sont tenus à la disposition de l'Inspecteur des Installations Classées.
- Les parties tournantes, coupantes ou en mouvement des installations de traitement sont rendues inaccessibles par des dispositifs de sécurité incontournables.

Évacuation des matériaux

L'évacuation des matériaux se fait en empruntant uniquement les chemins ruraux dit d'Erize la Petite à Pierrefite sur Aire, de la Voie du Bois et de Crucy pour rejoindre la RNVS.

L'exploitant réalise l'aménagement et l'entretien de ces chemins ruraux, en accord avec la commune d'ERIZE LA PETITE. Ces travaux sont précisés dans une convention.

Le chemin d'accès à la carrière est composé d'au moins 2 sur-largeurs pour le croisement des véhicules.

Le poids total autorisé en charge des véhicules doit être respecté. La vitesse des véhicules, dans l'enceinte du site est limitée à 30 km/h.

Remise en état

La remise en état du site doit être achevée au plus tard à l'échéance de l'autorisation, sauf en cas de renouvellement de l'autorisation d'exploiter. Elle consiste à la préparation du terrain à recevoir des plantations qui seront réalisées par la commune d'ERIZE LA PETITE. Cette accord est fixé dans une convention entre la commune et l'exploitant.

En fin d'exploitation l'ensemble du site est nettoyé et débarrassé de tous vestiges et matériel d'exploitation.

L'état des terrains en fin d'exploitation et de réaménagement est conforme aux plans et schémas annexés au présent arrêté et aux dispositions de l'étude d'impact, figurant dans le dossier de demande.

La réalisation du réaménagement s'attache particulièrement au respect des points suivants :

- **Traitement des fronts selon leur localisation :**
 - Fronts ouest et sud à proximité des bois : régalage de terre au niveau des bords de fouille ayant été décapé et talutage des gradins à 45° environ, puis régalage de terre ;
 - Les 4/5 du front nord et le front Est sont laissés en l'état de façon à offrir un milieu caillouteux sec ;
- **Rampe d'accès :**
 - La rampe d'accès sera laissée en l'état ;
 - Une barrière en interdira l'accès.
- **Carreau définitif :**
 - Nivellement de la piste central prolongeant le pied de la rampe d'accès ;
 - Création ou reprofilage de fossés d'infiltration des eaux dans les angles de la carrière ;
 - Nivellement et régalage du carreau par des matériaux terreux ;
- **Apport de matériaux extérieurs :**
 - Ces matériaux sont uniquement destinés au régalage du terrain ;
 - Seul des matériaux homogènes et sains (terres végétales, déblais terreux non souillés ou compost conforme aux normes en vigueur) sont acceptés ;
 - Tous apports de matériaux extérieurs fait l'objet d'un stockage particulier et de contrôle visuel et olfactif ;

- Tous apports de matériaux extérieurs non conformes aux critères d'admission sont immédiatement évacués vers un dépôt dûment autorisé ;
- L'exploitant tient un registre indiquant pour chaque apport de matériaux la date de réception, sa provenance, sa nature, son volume, et pour les composts les attestations de conformité aux normes d'aptitude à l'épandage en vigueur fournies par les producteurs.

CHAPITRE 2.2 SECURITE DU PUBLIC

Article 2.2.1) Aménagement et contrôle des accès

L'accès au site d'exploitation est équipé d'une barrière mobile qui est verrouillée en dehors des heures d'activité. Pendant les heures d'activité, cet accès doit être contrôlé.

L'accès de la zone des travaux d'exploitation est interdit par une clôture efficace ou tout autre dispositif reconnu équivalent par l'inspecteur des Installations Classées pour la Protection de l'Environnement.

L'interdiction d'accès au public et le danger sont signalés par des pancartes placées, d'une part, sur le chemin d'accès aux abords des travaux, d'autre part, à proximité des clôtures.

Article 2.2.2) Distances de sécurité

En fin de réaménagement, les bords des excavations sont laissés à une distance horizontale d'au moins 10 mètres des limites du périmètre autorisé et de tout élément de la surface dont l'intégrité conditionne le respect de la sécurité et de la salubrité publique.

D'une manière générale, l'exploitation du gisement à son niveau le plus bas doit être à une distance horizontale suffisante du bord supérieur de l'exploitation ou le talutage final doit être réalisé de telle sorte que la stabilité des terrains voisins ne soit pas compromise, même à long terme.

Cette distance doit prendre en compte la profondeur totale de l'excavation, ainsi que la nature et l'épaisseur des différentes couches présentes sur toute cette hauteur.

CHAPITRE 2.3 INTEGRATION DANS LE PAYSAGE

L'exploitant prend toutes les dispositions nécessaires dans la conduite de l'exploitation pour limiter et si possible supprimer les nuisances visuelles engendrées par l'exploitation de la carrière.

CHAPITRE 2.4 DANGER OU NUISANCES NON PREVENUS

S'il apparaît que l'exploitation de la carrière engendre, pour les intérêts mentionnés à l'article L. 511-1 du Code de l'Environnement, des dangers ou inconvénients qui n'étaient pas connus lors de la délivrance de la présente autorisation, la suspension de l'exploitation pourra être ordonnée pendant le délai nécessaire à la mise en œuvre des mesures propres à les faire disparaître.

CHAPITRE 2.5 INCIDENTS OU ACCIDENTS

L'exploitant est tenu de déclarer dans les meilleurs délais à l'Inspection des Installations Classées, les accidents ou incidents survenus du fait du fonctionnement de l'installation, qui sont de nature à porter atteinte aux intérêts mentionnés à l'article L. 511-1 du Code de l'Environnement .

Un rapport d'accident ou, sur demande de l'inspection des installations classées, un rapport d'incident est transmis par l'exploitant à l'inspection des installations classées. Il précise notamment les circonstances et les causes de l'accident ou de l'incident, les effets sur les personnes et l'environnement, les mesures prises ou envisagées pour éviter un accident ou incident similaire et pour en pallier les effets à moyen ou à long terme.

CHAPITRE 2.6 DOCUMENTS TENUS A LA DISPOSITION DE L'INSPECTION

Tous les documents, plans ou registres établis en application du présent arrêté et tous les résultats des mesures effectuées au titre du présent arrêté sont tenus à la disposition de l'Inspecteur des Installations Classées pour la Protection de l'Environnement.

À ce titre, l'exploitant établit et met à jour au moins une fois par an, un plan topographique du site à l'échelle 1/2000^{ème}, sur lequel figure :

- └ les limites de la présente autorisation ainsi qu'une bande de 50 mètres au-delà de celles-ci,
- └ les bords des fouilles et les dates des relevés correspondants successifs,
- └ les côtes NGF des différents points significatifs,
- └ les zones remises en état avec une symbolisation spécifique pour chaque type de terrain réaménagé et les pentes des talutages définitifs exécutés,
- └ la position des ouvrages à préserver tels qu'ils figurent à l'article 1.5.1) ci-dessus.

TITRE III **Prévention de la pollution atmosphérique**

CHAPITRE 3.1 CONCEPTION DES INSTALLATIONS

Article 3.1.1) Dispositions générales

L'exploitant prend toutes les dispositions utiles pour éviter l'émission et la propagation de fumées ainsi que des poussières.

Les véhicules et engins sont conformes à la réglementation en vigueur et convenablement entretenus.

Article 3.1.2) Odeurs et fumées

Tout brûlage à l'air libre est interdit.

Article 3.1.3) Voies de circulation

En période sèche, les pistes de roulage sont régulièrement nettoyées et si nécessaire arrosées.

Article 3.1.4) Émissions et envols de poussières

L'inspecteur des Installations Classées pour la Protection de l'Environnement peut à tout moment faire procéder par un organisme extérieur et compétent à des mesures de concentration de poussières et flux.

Les frais occasionnés par ces contrôles sont à la charge de l'exploitant.

TITRE 4

Protection des ressources en eaux et des milieux aquatiques

CHAPITRE 4.1 CONCEPTION DES INSTALLATIONS

Article 4.1.1) Stockage de produits polluants

Aucun stockage d'hydrocarbures n'est autorisé sur le site.

Tout stockage d'un liquide susceptible de créer une pollution des eaux ou des sols est sécurisé contre les chocs, couvert et est associé à une capacité de rétention dont le volume est au moins égal à la plus grande des deux valeurs suivantes :

- └ 100 p 100 de la capacité du plus grand réservoir,
- └ 50 p 100 de la capacité des réservoirs associés.

Lorsque le stockage est constitué exclusivement en récipients de capacité inférieure ou égale à 250 litres, la capacité de rétention pourra être réduite à 20 p 100 de la capacité totale des fûts associés sans être inférieure à 1 000 litres ou à la capacité totale lorsqu'elle est inférieure à 1 000 litres.

Article 4.1.2) Ravitaillement et entretien

Le ravitaillement et l'entretien courant des engins de chantier sont réalisés sur une aire étanche entourée par un caniveau et reliée à un point bas étanche permettant la récupération totale des eaux ou des liquides résiduels.

L'entretien lourd et les réparations sont effectués hors du site. En cas d'impossibilité technique majeure, toutes les dispositions sont prises afin d'éviter toutes fuites de flux de polluant.

Le lavage des engins et camions sont effectués en dehors du site.

Article 4.1.3) Prévention des pollutions

Des produits absorbants sont présents sur le site en quantité suffisante pour pallier toute pollution accidentelle en cas de fuite sur un engin.

Les produits générés par l'activité et les matériaux récupérés en cas d'accident ne peuvent être rejetés. Ils doivent être éliminés comme les déchets. Les terrains souillés doivent être traités comme des déchets.

Aucun rejet d'eaux usées n'est autorisé dans le milieu naturel.

Une procédure d'intervention écrite et réalisée par l'exploitant, est mise en place afin de permettre une intervention rapide en cas d'incident (recueil des sols pollués, alerte des autorités concernées, information des gestionnaires de captage...). Elle est portée à la connaissance de toutes les personnes amenées à travailler sur le site.

TITRE 5

DECHETS

CHAPITRE 5.1 LIMITATION DE LA PRODUCTION DE DECHETS

Toutes dispositions sont prises pour limiter les quantités de déchets produits, notamment en effectuant toutes les opérations de valorisation possibles.

CHAPITRE 5.2 SEPARATION DES DECHETS

Les diverses catégories de déchets sont collectées séparément sur rétention étanche et couverte puis valorisées ou éliminées vers des installations dûment autorisées.

L'exploitant doit conserver les justificatifs correspondants.

CHAPITRE 5.3 PREVENTION DES DEPOTS SAUVAGES

L'accès à toute zone susceptible de donner lieu à des déversements de déchets est barré par une clôture solide et efficace.

TITRE 6

PREVENTION DES NUISANCES SONORES ET DES VIBRATIONS

CHAPITRE 6.1 DISPOSITIONS GENERALES

Article 6.1.1) Aménagements

L'exploitation est menée de manière à ne pas être à l'origine de bruits aériens ou de vibrations mécaniques susceptibles de compromettre la santé ou la sécurité du voisinage ou de constituer une gêne pour sa tranquillité.

Article 6.1.2) Véhicules et engins

Les véhicules de transport, les matériels de manutention et les engins de chantier utilisés à l'intérieur de la carrière doivent être conformes à la réglementation en vigueur et répondre aux règles d'insonorisation fixées par le décret n° 95-79 du 23 janvier 1995.

Par ailleurs, les prescriptions de la circulaire du 23 juillet 1986 relative aux vibrations mécaniques émises dans l'environnement par les installations classées pour la protection de l'environnement sont applicables.

Article 6.1.3) Appareils de communication

L'usage de tous appareils de communication par voie acoustique (sirènes, avertisseurs, haut-parleurs etc...) gênants pour le voisinage est interdit, sauf si leur emploi est réservé à la prévention ou au signalement d'incidents graves ou d'accidents ou à la sécurité des personnes.

CHAPITRE 6.2 NIVEAUX ACOUSTIQUES

Article 6.2.1) Valeurs limites d'émergence

Les bruits émis par la carrière ne doivent pas être à l'origine, à l'intérieur des locaux riverains habités ou occupés par des tiers, fenêtres ouvertes ou fermées et, le cas échéant, en tous points des parties extérieures (cour, jardin, terrasse...) de ces mêmes locaux pour les niveaux supérieurs à 45 dB (A), d'une émergence supérieure à :

- └ 5 dB(A) pour la période allant de 7h à 22h, sauf dimanches et jours fériés,
- └ 3 dB(A) pour la période allant de 22h à 7h, ainsi que les dimanches et jours fériés.

Le respect des valeurs maximales d'émergence doit être assuré dans les immeubles les plus proches occupés ou habités par des tiers et existant à la date de l'arrêté d'autorisation et dans les immeubles construits après cette date et implantés dans les zones destinées à l'habitation par des documents d'urbanisme opposables aux tiers publiés à la date de l'arrêté d'autorisation.

Article 6.2.2) Niveaux limites de bruit

Le niveau limite admissible en limite du périmètre de la présente autorisation est fixé à 70 dB(A) pour la période de 7h à 22h sauf les dimanches et jours fériés et à 60 dB(A) de 22h à 7h ainsi que les dimanches et jours fériés.

Article 6.2.3) Contrôles

L'exploitant fait procéder à un contrôle des niveaux sonores résultant de son activité en période d'exploitation de la carrière lors de l'ouverture du 1^{er} chantier de concassage - criblage et pendant la campagne de prétraitement des matériaux extraits. Ce contrôle est renouvelé tous les 3 ans lors des campagnes ultérieures. Ces mesures sont réalisées en limites de propriété et en limites de la zone à émergence réglementée la plus proche.

L'émergence et les niveaux sonores sont mesurés conformément à la méthodologie de contrôle définie dans l'instruction technique annexée à l'arrêté du 23 janvier 1997 relatif aux bruits aériens émis dans l'environnement par les installations classées pour la protection de l'environnement.

L'inspecteur des Installations Classées pour la Protection de l'Environnement peut demander des contrôles supplémentaires en tant que de besoin. Les frais correspondants sont à la charge de l'exploitant.

TITRE 7 **INCENDIE ET EXPLOSION**

CHAPITRE 7.1 PROTECTION INCENDIE

L'installation et l'ensemble des véhicules présents sur le site sont pourvus d'équipements de lutte contre l'incendie adaptés et conformes à la réglementation en vigueur. Ces matériels sont maintenus en bon état et vérifiés au moins une fois par an par une société spécialisée.

CHAPITRE 7.2 INSTALLATIONS ELECTRIQUES

Les installations électriques sont contrôlées annuellement par une société agréée.

Les rapports de contrôle sont tenus à la disposition de l'Inspecteur des Installations Classées.

TITRE 8 **CONDITIONS PARTICULIERES APPLICABLES**

CHAPITRE 8.1 CONTROLES COMPLEMENTAIRES

L'inspecteur des installations classées peut demander, à tout moment, que des contrôles et analyses, portant sur les nuisances de l'établissement (émissions et retombées de gaz, poussières, fumées, rejets d'eaux, déchets, bruit, préservation des ressources captées pour l'alimentation en eau potable notamment...), soient effectués par des organismes compétents et aux frais de l'exploitant.

Toutes dispositions sont prises pour faciliter l'intervention de ces organismes.

Sauf accord préalable de l'inspecteur des installations classées, les méthodes de prélèvement, mesure et analyse sont les méthodes normalisées.

CHAPITRE 8.2 OBLIGATION D'INFORMATION

L'ensemble des dispositions de la présente autorisation sont notifiées par l'exploitant, dans le cadre des consignes aux entreprises extérieures, à toute entreprise chargée d'effectuer des travaux sur le périmètre de la carrière.

TITRE 9 **ECHEANCES**

Référence	Intitulé de l'action	délai
Article 1.6.3.	Établissement des garanties financières	Dès le début d'exploitation
Article 1.7.1.	Déclaration de modifications	Avant la réalisation des travaux
Article 1.7.1.	Déclaration de changement d'exploitant	Sans délai
Article 1.7.1.	Notification et dossier de cessation d'activité	6 mois avant la date d'échéance de l'arrêté d'autorisation

Article 2.1.1.	Déclaration de début d'exploitation	Dès réalisation des aménagements préliminaires
Article 2.2.1.	Aménagement et contrôle des accès	Dès le début d'exploitation
Chapitre 2.6	Plan topographique	Tous les ans
Article 4.1.3.	Procédure d'alerte	Dès le début d'exploitation
Article 6.2.3.	Contrôle des niveaux sonores	Lors de la 1 ^{ère} campagne de prétraitement des matériaux, puis tous les 3 ans lors de campagnes similaires.
Chapitre 7.1	Contrôle des extincteurs	Tous les ans
Article 2.1.2 et Chapitre 7.2	Contrôle des installations électriques	Tous les ans

TITRE 10

Information et exécution

Chapitre 10.1 En vue de l'information des tiers

Une copie de cet arrêté préfectoral d'autorisation est déposée en mairie d'ERIZE LA PETITE et peut y être consultée.

Un extrait de cet arrêté, énumérant notamment les prescriptions auxquelles l'installation est soumise, est affiché en mairie d'ERIZE LA PETITE pendant une durée minimum d'un mois ; procès-verbal de l'accomplissement de ces formalités est dressé par les soins du maire.

Un extrait de cet arrêté est affiché, en permanence et de façon visible sur le site, par le pétitionnaire.

Une copie de l'arrêté est adressée à toutes les communes ayant été consultées.

Un avis est inséré, par les soins du Préfet et aux frais de l'exploitant, dans deux journaux locaux ou régionaux diffusés dans tout le département.

Chapitre 10.2

Le Secrétaire Général de la Préfecture de la Meuse,
Le Maire d'ERIZE LA PETITE,
Le Directeur Régional de l'Industrie, de la Recherche et de l'Environnement,
Le Directeur Départemental de l'Équipement,
Le Directeur Départemental de l'Agriculture et de la Forêt,
Le Directeur Départemental des Affaires Sanitaires et Sociales,
Le Directeur Régional de l'Environnement,
Le Directeur Régional des Affaires Culturelles,
Le Chef du Service Interministériel de Défense et de la Protection Civile,

sont chargés, chacun en ce qui le concerne, de l'application du présent arrêté qui sera notifié à la Société PANNEQUIN et dont une copie sera adressée pour information :


- aux maires de CHAUMONT SUR AIRE, LONGCHAMPS SUR AIRE, REMBERCOURT-SOMMAISNE, COURCELLES SUR AIRE, LES HAUTS DE CHEE et RAIVAL
- à l'Inspecteur des Installations Classées (Direction régionale de l'industrie, de la recherche et de l'environnement de Lorraine, Subdivision de Bar-le-Duc)
- à l'Institut National des Appellations d'Origine, ZA des Forges - 1, Rue des Joncs - 51200 EPERNAY
- au Directeur de EDF.

BAR LE DUC, le 26 AVR. 2006
Le Préfet

Pour le Préfet,
Le secrétaire Général,

Hubert VERNET

POUR COPIE CONFORME
Le Chef de Bureau délégué



Mario-José GAND

SARL PANNEQUIN

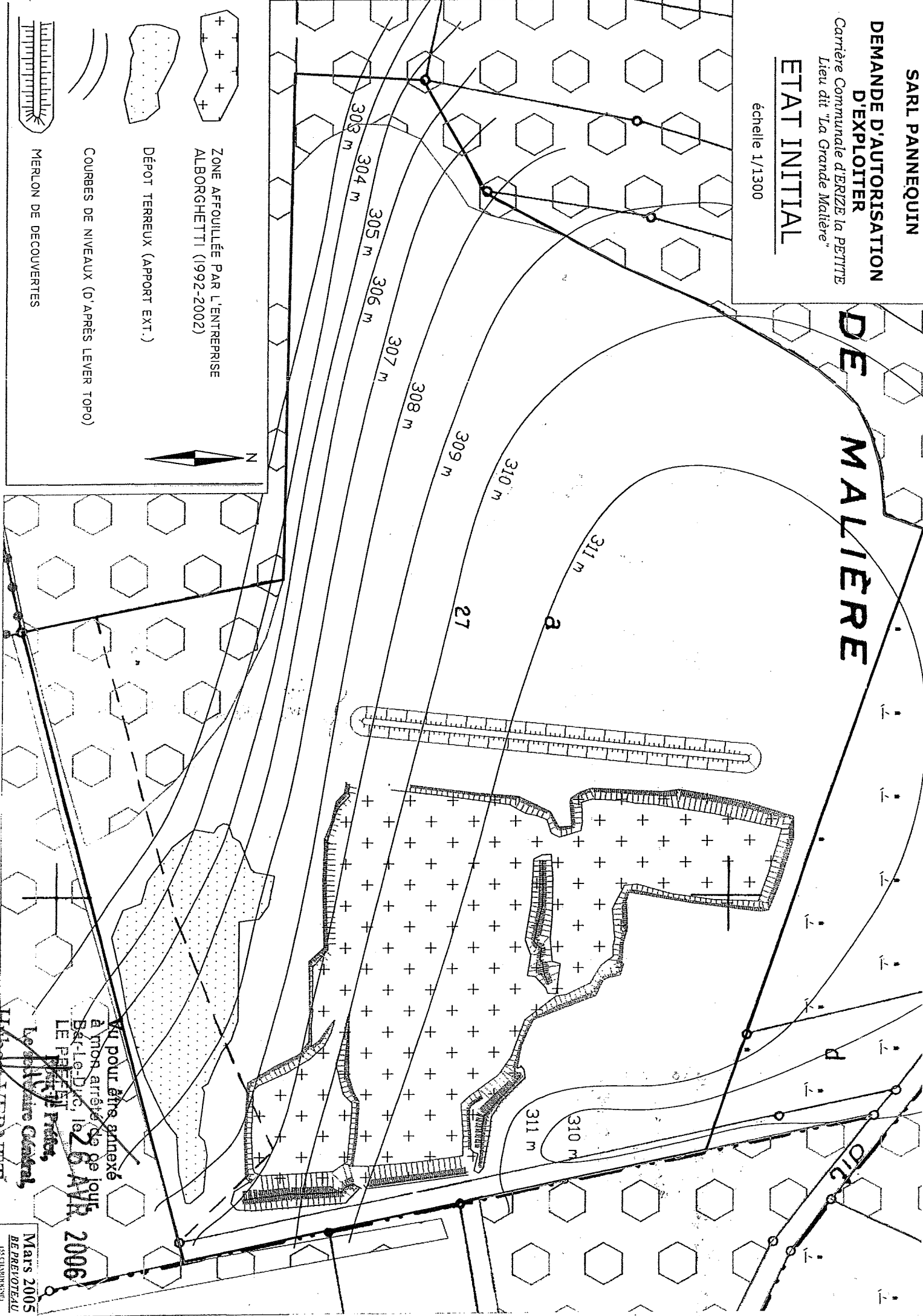
DEMANDE D'AUTORISATION
D'EXPLOITER

Carrière Communale d'ERIZE la PETITE
Lieu dit "La Grande Malrière"

ETAT INITIAL

échelle 1/1300

DE MALIÈRE



ZONE AFFOUILÉE PAR L'ENTREPRISE
ALBORGHETTI (1992-2002)

DÉPOT TERREUX (APPORT EXT.)

COURBES DE NIVEAUX (D'APRÈS LEVER TOPO)

MERLON DE DECOUVERTES

Vu pour être annexé

à mon arrêté de ce jour

De la D.G. le 26 AVR. 2006

LE PETIT PIERRE

Loi de la République

HUBERT VERNET

Mars 2005

BEPRÉOTEAU

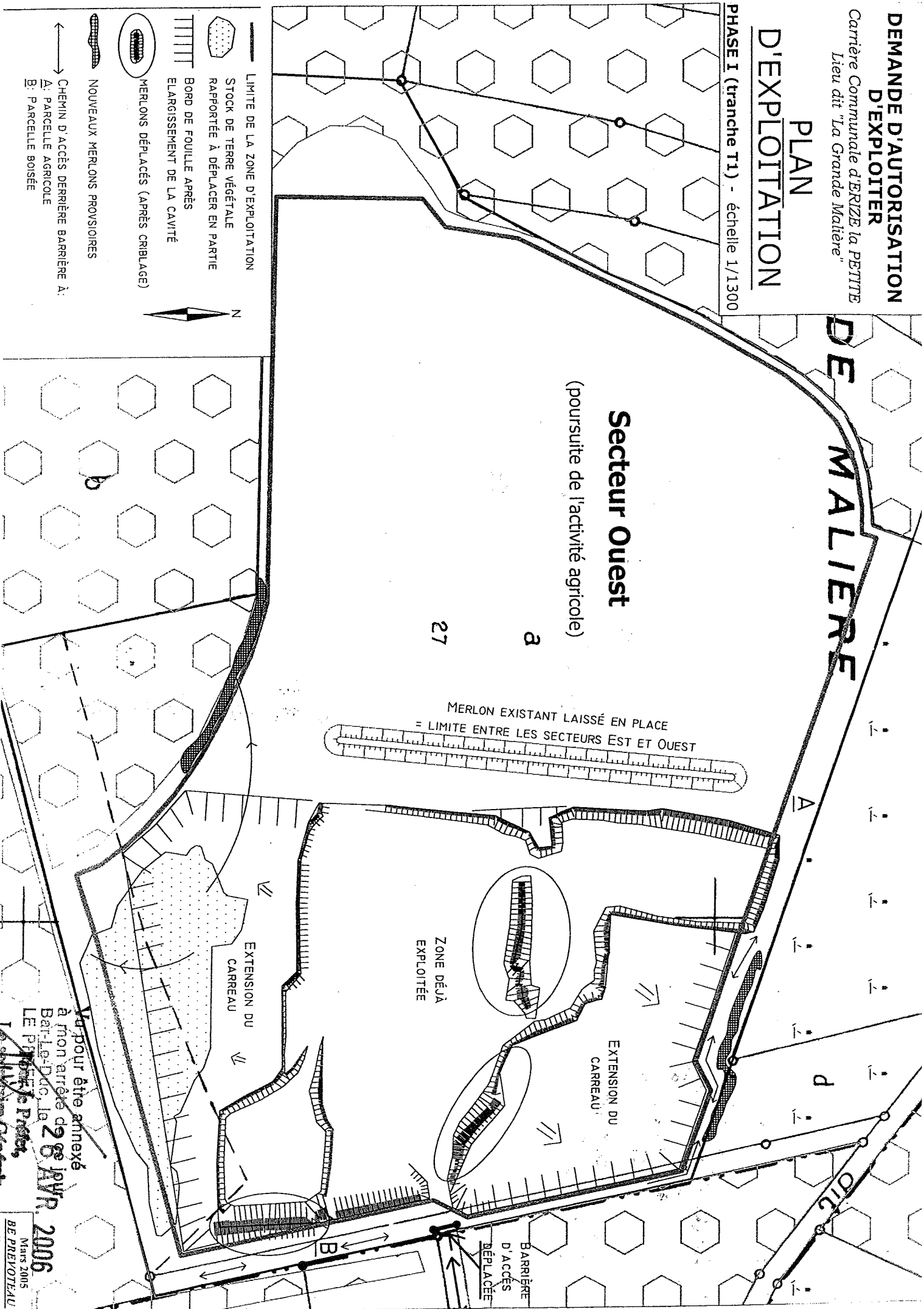
ISS. CLAIRBOURG

**DEMANDE D'AUTORISATION
D'EXPLOITER**

Carrière Communale d'ERIZE la PETITE
Lieu dit "La Grande Malrière"

**PLAN
D'EXPLOITATION**

PHASE I (tranche T1) - échelle 1/1300



- LIMITE DE LA ZONE D'EXPLOITATION
- STOCK DE TERRE VÉGÉTALE
RAPPORTÉE À DÉPLACER EN PARTIE
- ||| BORD DE FOUILLE APRÈS
ELARGISSEMENT DE LA CAVITÉ
- MERLONS DÉPLACÉS (APRÈS CRIBLAGE)
- NOUVEAUX MERLONS PROVISOIRES

- ↔ CHEMIN D'ACCÈS DERRIÈRE BARRIÈRE À:
A: PARCELLE AGRICOLE
B: PARCELLE BOISÉE

Un pour être annexé
à mon arrêté de 26 AVR. 2006
LE PRÉSIDENT
MURIEL VERNIER

MARS 2005
BE PRELOTEAU

SARL PANNEQUIN

DEMANDE D'AUTORISATION D'EXPLOITER

Carrière Communale d'ERIZE la PETITE
Lieu dit "La Grande Maître"

PLAN D'EXPLOITATION

PHASE I (tranche T2) - échelle 1/1300

DE MALIERE

Secteur Ouest
(poursuite de l'activité agricole)

parcelle ZD 27

division a

MERLON EXISTANT LAISSÉ EN PLACE
= LIMITE ENTRE LES SECTEURS EST ET OUEST

CARREAU DE SERVICE
DEVENANT DÉFINITIF EN FOND
DE CAVITÉ (PENDANT T3)

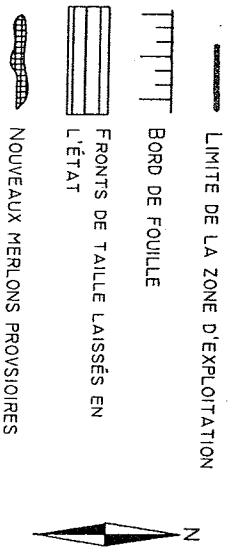
PARTIE DU CARREAU
DÉFINITIF RÉAMÉNAGÉE

rampe d'accès

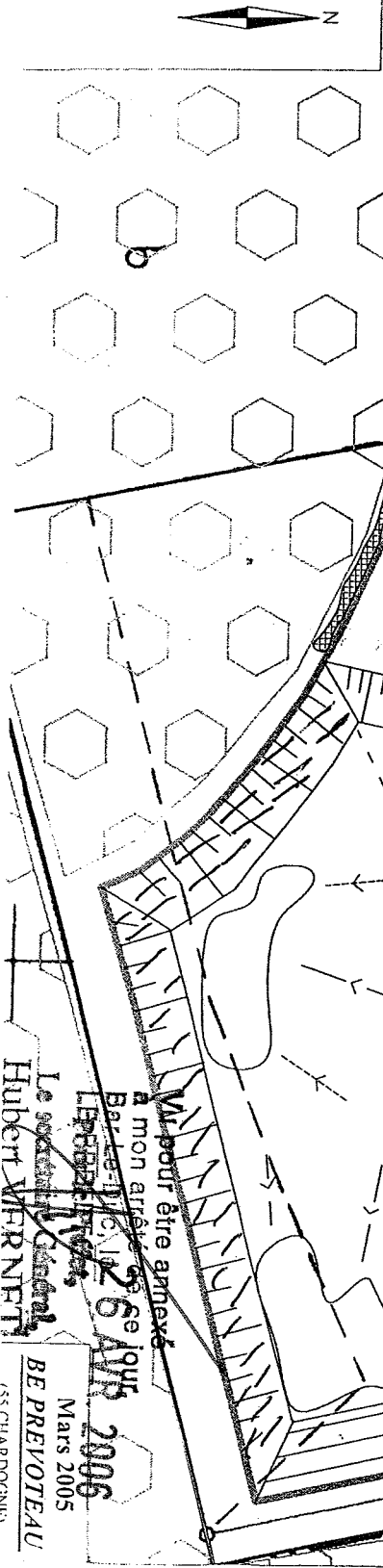
Il pour être annexé
à mon araire n° 6197

LE 26 AVRIL 2006

Le notaire Hubert WERNERT
BE PREVOTEAU
Mars 2005



FRONTS REMANIÉS



**DEMANDE D'AUTORISATION
D'EXPLOITER**

Commune d'ERIZE la PETITE
Lieu dit "La Grande Matière"

**PLAN
D'EXPLOITATION**

PHASE I (tranche T3) - échelle 1/1300

**DE
MALIERRE**

Secteur Ouest

(poursuite de l'activité agricole)

division 3

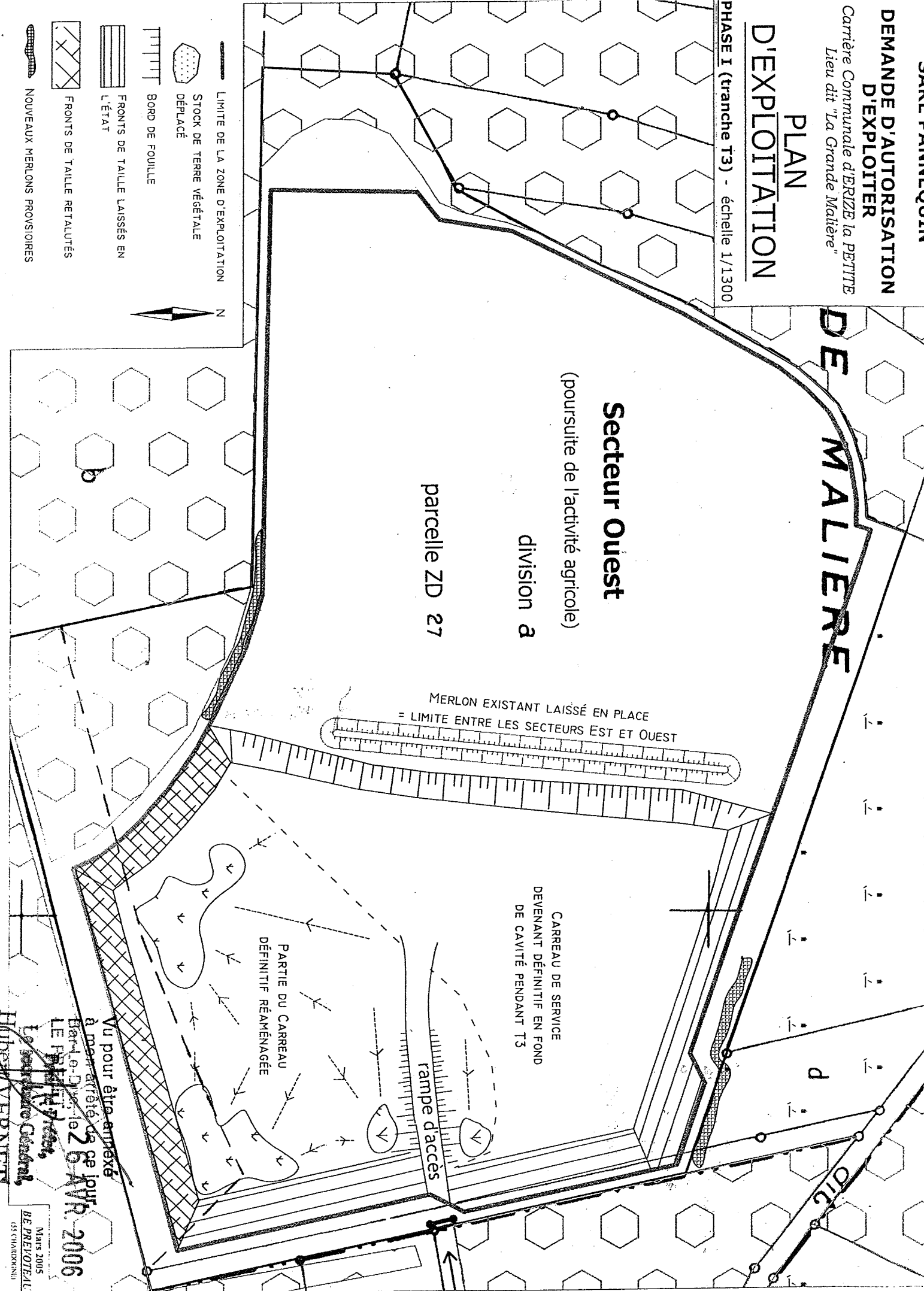
parcelle ZD 27







MERLON EXISTANT LAISSÉ EN PLACE
= LIMITE ENTRE LES SECTEURS EST ET OUEST

CARREAU DE SERVICE
DEVENANT DÉFINITIF EN FOND
DE CAVITÉ PENDANT T3

PARTIE DU CARREAU
DÉFINITIF RÉAMÉNAGÉE

rampe d'accès



 LIMITE DE LA ZONE D'EXPLOITATION
 STOCK DE TERRE VÉGÉTALE DÉPLACÉ
 BORD DE FOUILLE
 FRONTS DE TAILLE LAISSÉS EN L'ÉTAT
 FRONTS DE TAILLE RETAULTÉS
 NOUVEAUX MERLONS PROVISOIRES

Vu pour être annexé
 à mon arrêté en ce jour
 de la date du 26 AVRIL 2006
 LE PRÉFET,
 M. Jean-Claude Gaudin,
 HUBERT VEDINETT

DEMANDE D'AUTORISATION D'EXPLOITER

Carrière Communale d'ERIZE la PETITE
Lieu dit "La Grande Malrière"

PLAN D'EXPLOITATION

PHASE II (fin T3) - échelle 1/1300

DE MALIERE

Secteur Ouest

(poursuite de l'activité agricole)

EXTENSION PROGRESSIVE SUR TL

CARREAU DE SERVICE

PARTIE DU CARREAU DÉFINITIF RÉAMÉNAGÉE

PARTIE DU CARREAU DÉFINITIF RÉAMÉNAGÉE

piste principale

rampe d'accès

Limite de la zone d'exploitation

Fronts de taille définitifs

remantés (retalutés + régalaes)

gradins laissés en l'état

Sens de ruissellement

Zone humide

N



b

d

Vu pour être annexé à l'arrêté affiché de ce jour, Bar-le-Duc le 26 AVR. 2005

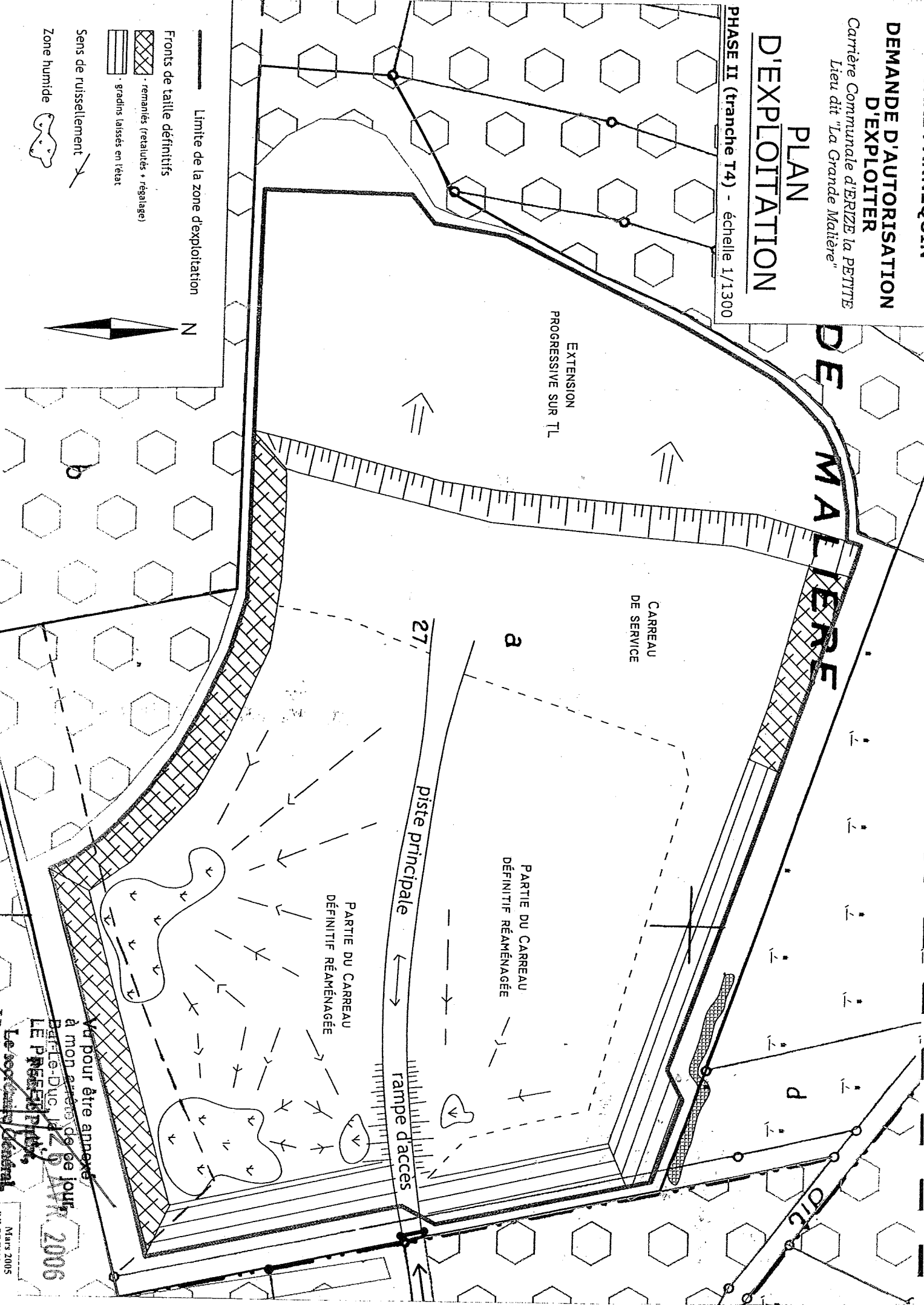
LE PRÉFET DE LA MEUSE
M. S. 2005
BE PRÉOTOUL
15 OCT 2005

**DEMANDE D'AUTORISATION
D'EXPLOITER**

Cartière Communale d'ERIZE la PETITE
Lieu dit "La Grande Malrière"

**PLAN
D'EXPLOITATION**

PHASE II (tranche T4) - échelle 1/1300



Limite de la zone d'exploitation

Fronts de taille définitifs

- remantés (retautés + réglage)
- gradins laissés en l'état

Sens de ruissellement

Zone humide



Vu pour être annexé
à mon arrêté de ce jour
Belle-Duc, le 20 AVRIL 2006
LE PRÉSIDENT
Le Secrétaire Général
HUBERT ATTE
Mars 2005
BE PREYOTEAU

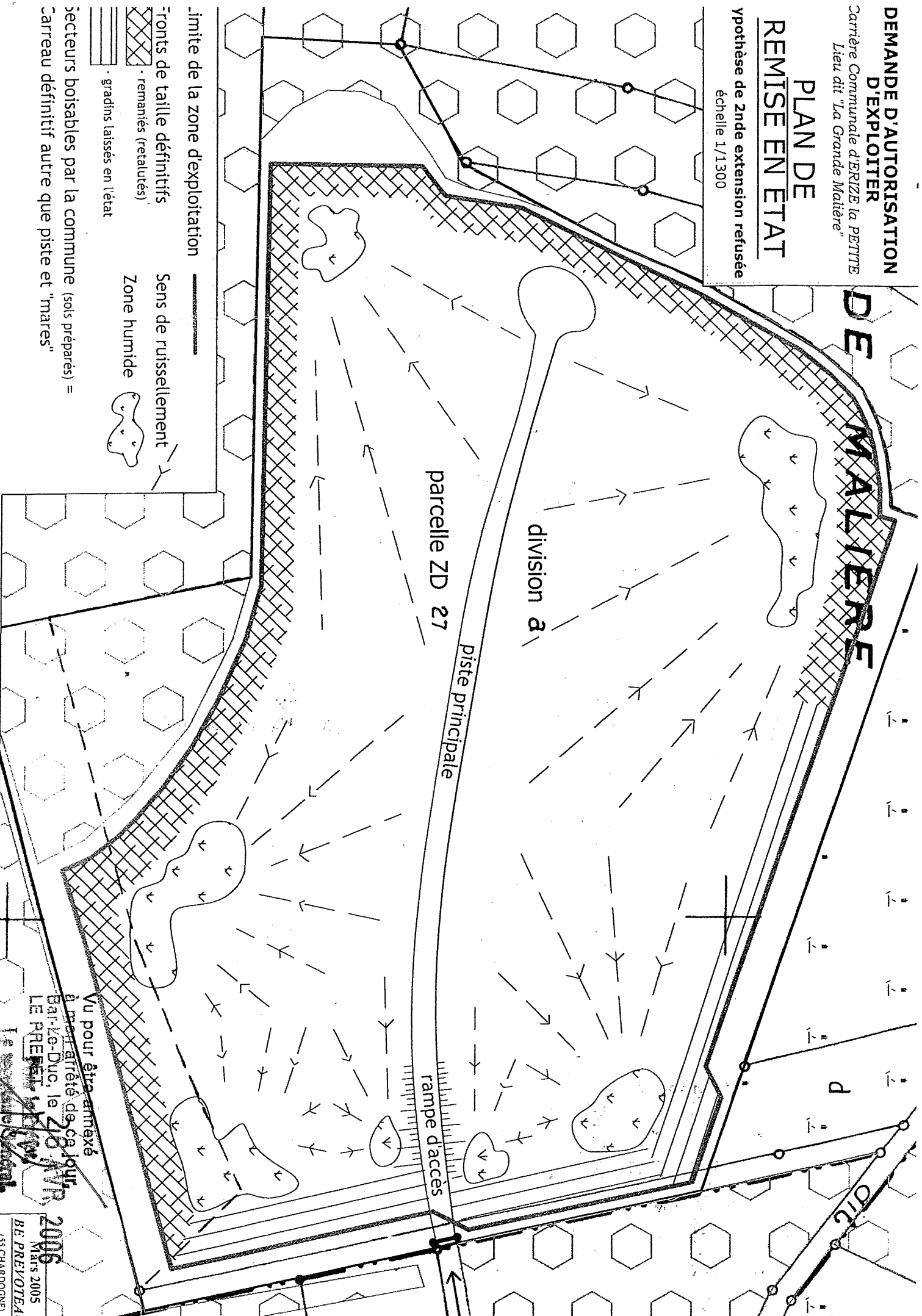
**DEMANDE D'AUTORISATION
D'EXPLOITER**

Carrière Communale d'ERIZE la PETITE
Lieu dit "La Grande Malrière"

**PLAN DE
REMISE EN ETAT**

hypothèse de 2nde extension refusée
échelle 1/1300

**DE
MALIÈRE**



limite de la zone d'exploitation

fronts de taille définitifs

remaniés (retalutés)

gradins laissés en l'état

Sens de ruissellement

Zone humide

secteurs boisables par la commune (sols préparés) =
carreau définitif autre que piste et "mares"

parcèle ZD 27

division a

piste principale

rampe d'accès

D

DUC

Vu pour être annexé
à l'arrêté de ce jour
Bar-le-Duc, le 28 AVRIL
LE PRÉFET

Hubert VAN NIFT
BE PREVOTEAU
Mars 2005
155 CHARDOENE