


PREFECTURE DE L'AIN

Direction de la réglementation
et des libertés publiques
Bureau de l'environnement et des réglementations
Références : MM

COPIE

**Arrêté autorisant la société BERTRAND TP
à exploiter une carrière à LAGNIEU.**

**Le préfet de l'Ain
Chevalier de la Légion d'honneur**

- VU le Code de l'environnement - Livre V - Titre 1^{er} ;
- VU la nomenclature des installations classées pour la protection de l'environnement et notamment les rubriques n°(s) 2510.1, 2515 1.;
- VU la demande d'autorisation présentée par la société BERTRAND TP en vue d'exploiter une carrière et une installation de traitement de criblage-concassage à LAGNIEU lieu-dit "En Pallamont" ;
- VU l'insertion de l'avis d'ouverture d'enquête publique dans deux journaux à diffusion départementale ;
- VU les pièces, le déroulement et le résultat de l'enquête publique ouverte à la mairie de LAGNIEU durant un mois du 8 septembre au 8 octobre 2008 inclus ;
- VU les certificats attestant l'affichage de l'avis d'enquête du 22 août au 8 octobre 2008 inclus dans les communes de LAGNIEU, AMBUTRIX, BETTANT, LEYMENT, SAINT-DENIS-EN-BUGEY, VAUX-EN-BUGEY ;
- VU l'avis de Monsieur Jacques BEAUCHAMP, désigné en qualité de commissaire-enquêteur ;
- VU l'avis des conseils municipaux de AMBUTRIX, BETTANT, LEYMENT, SAINT-DENIS-EN-BUGEY, VAUX-EN-BUGEY ;
- VU l'avis des directeurs départementaux de l'équipement, de l'agriculture et de la forêt, des affaires sanitaires et sociales, des services d'incendie et de secours, du directeur régional de l'environnement, du directeur régional des affaires culturelles et du chef du service interministériel de défense et de protection civile;
- VU l'avis de l'institut national des appellations d'origine;
- VU la convocation du demandeur à la commission départementale de la nature, des paysages et des sites, formation spécialisée dite des "carrières" , accompagnée des propositions de l'inspecteur des installations classées ;
- VU l'avis émis par la commission départementale de la nature, des paysages et des sites, formation spécialisée dite des "carrières" au cours de sa réunion du 24 mars 2009 ;
- VU la notification au demandeur du projet d'arrêté préfectoral ;

CONSIDERANT que ces installations constituent des activités soumises à autorisation et à déclaration visées aux n°s 2510.1, 2515 1. de la nomenclature des installations classées ;

CONSIDERANT qu'aux termes de l'article L.512.1 du Code de l'Environnement, l'autorisation ne peut être accordée que si les dangers ou inconvénients de l'installation peuvent être prévenus par des mesures que spécifie l'arrêté préfectoral ;

CONSIDERANT que les mesures prévues par le pétitionnaire sont de nature à prévenir les dangers et inconvénients susceptibles d'être générés par l'installation, objet de la demande d'autorisation susvisée ;

CONSIDERANT qu'il convient de fixer des prescriptions visant à garantir la préservation des intérêts mentionnés à l'article L.511.1 du Code de l'Environnement ;

.../...

CONSIDERANT que la procédure d'instruction et d'information a été suivie conformément aux dispositions prévues par le décret susvisé ;

SUR proposition du secrétaire général de la préfecture ;

- ARRETE -

TITRE I - DONNÉES GÉNÉRALES À L'AUTORISATION

Article 1 : Autorisation

La société BERTRAND TP dont le siège social est situé à 12, rue de l'Etang à BOUVESSE QUIRIEU (38390) est autorisée sous réserve du strict respect des prescriptions du présent arrêté à exploiter une activité "d'exploitation de carrières" ainsi que les activités désignées ci-après, sur le territoire de la commune de Lagnieu au lieu dit "En Pallamont" pour une superficie de 2,22 hectares dans les limites définies sur le plan joint au présent arrêté.

Rubrique	Nature des activités	Volume des activités	Classement
2510-1	Exploitation de carrière	Production moyenne : 18 000 t/an Production max. : 22 000 t/an	A
2515-1	Exploitation d'une installation de criblage et de concassage supérieure à 200 kW	250 kW	A

A : autorisation

Le présent arrêté vaut récépissé de déclaration pour les installations classées soumises à déclaration, citées au paragraphe 1 ci-dessus.

L'autorisation est accordée aux conditions du dossier de la demande et sous réserve du respect des prescriptions du présent arrêté.

Le présent arrêté vaut autorisation au titre de la loi sur l'eau.

Les prescriptions du présent arrêté sont applicables immédiatement à l'exception de celles pour lesquelles un délai est explicitement prévu. La mise en application, à leur date d'effet, de ces prescriptions entraîne l'abrogation de toutes les dispositions contraires ou identiques qui ont le même objet.

Article 2 : Caractéristiques de l'autorisation

Les parcelles concernées sont les suivantes :

Section	Numéro	Superficie en m
A1	46	1 985
	46p	218
	48	2 280
	49	2 220
	50	3 730
	51	1 801
	52	1 719
	53	1 320
	54	1 230
	55	2 510
	56	1 380
	57	1 810
	Total	22 200

L'autorisation est accordée pour une durée de 15 ans à compter de la notification du présent arrêté remise en état incluse.

.../...

Elle est accordée sous réserve des droits des tiers et n'a d'effet que dans les limites du droit à propriété du bénéficiaire et des contrats de foretage dont il est titulaire.

La carrière doit être implantée, exploitée et remise en état conformément aux plans et données contenus dans le dossier de la demande en tout ce qu'ils ne sont pas contraires aux dispositions du présent arrêté.

La présente autorisation vaut pour une exploitation de sables et graviers devant conduire en fin d'exploitation à une remise en état agricole après remblaiement du site, suivant les plans de phasage joints en annexe du présent arrêté.

La hauteur de la découverte est de 20 à 25 cm.

La cote (NGF) limite en profondeur est de 250 mètres.

Les réserves estimées exploitables sont de 193 000 tonnes environ, la production maximale annuelle autorisée de 22 000 tonnes

TITRE II - RÉGLEMENTATIONS GÉNÉRALES ET DISPOSITIONS PRÉLIMINAIRES

Article 3.1 : Réglementation générale

L'arrêté ministériel du 22 Septembre 1994 relatif aux exploitations de carrières et aux installations de premier traitement des matériaux de carrières est applicable à cette exploitation.

Article 3.2 : Police des carrières

L'exploitant est également tenu de respecter les dispositions prescrites par :

- . les articles 87, 90, et 107 du code Minier
- . le décret n° 99-116 du 12 février 1999 relatif à l'exercice de la police des carrières en application de l'article 107 du code minier.
- . le décret n° 80-331 du 7 mai 1980 modifié portant Règlement Général des Industries Extractives (RGIE)

Article 4 : Clôtures et barrières

Une clôture solide et efficace entretenue pendant toute la durée de l'autorisation doit être installée sur le pourtour de la zone d'extraction.

L'entrée de la carrière sera matérialisée par un dispositif mobile, interdisant l'accès en dehors des heures d'exploitation.

Article 5 : Dispositions préliminaires

5.1 - Information du public

L'exploitant est tenu, avant le début de l'exploitation, de mettre en place sur chacune des voies d'accès au chantier des panneaux indiquant en caractères apparents son identité, la référence de l'autorisation, l'objet des travaux et l'adresse de la mairie où le plan de remise en état du site peut être consulté.

5.2 - Bornage

Préalablement à la mise en exploitation des carrières à ciel ouvert, l'exploitant est tenu de placer :

- 1°) des bornes en tous les points nécessaires pour déterminer le périmètre de l'autorisation
- 2°) le cas échéant, des bornes de nivellement

Ces bornes doivent demeurer en place jusqu'à l'achèvement des travaux d'exploitation et de remise en état du site.

5.3 - Accès des carrières

L'accès à la voirie publique est aménagé de telle sorte qu'il ne crée pas de risque pour la sécurité publique et conformément au dossier de demande.

L'accès à la carrière est contrôlé durant les heures d'activité

5.4 - Déclaration de début d'exploitation

Après avoir accompli préalablement, s'il y a lieu, les prescriptions en matière d'archéologie préventive et avant de débiter les travaux d'extraction autorisés au titre du présent arrêté, l'exploitant doit procéder à la déclaration de début d'exploitation prévue à l'article R 512-44 du code de l'environnement.

Cette déclaration est accompagnée du document attestant la constitution des garanties financières dont le montant et les modalités d'actualisation sont fixés dans l'annexe jointe au présent arrêté.

Préalablement à cette déclaration l'exploitant devra avoir réalisé les travaux et satisfait aux prescriptions mentionnées aux articles 4, 5.1 à 5.3 et 15.

TITRE III - EXPLOITATION

Article 6 : Dispositions particulières d'exploitation

6.1 - Défrichage, décapage des terrains

Le déboisement, le défrichage éventuels, sont réalisés par phases progressives correspondant aux besoins de l'exploitation.

Le décapage des terrains est limité aux besoins des travaux d'exploitation. Il est réalisé de manière sélective, de façon à ne pas mêler les terres végétales constituant l'horizon humifère aux stériles.

L'horizon humifère et les stériles sont stockés séparément et réutilisés pour la remise en état des lieux

6.2 - Patrimoine archéologique

Toute découverte fortuite de vestiges archéologiques doit être immédiatement signalée à la DRAC, conformément à la loi du 27 septembre 1941 modifiée portant réglementation des fouilles archéologiques.

6.3 - Épaisseur d'extraction

L'extraction sera limitée en profondeur à la cote NGF de 250 mètres.

6.4 - Conduite de l'exploitation

L'exploitation sera conduite suivant la méthode et le phasage définis ci-après :

L'extraction se fait hors d'eau et progresse de l'est vers l'ouest. Les matériaux sont acheminés par dumpers jusqu'à une installation mobile de traitement comportant un concasseur et un crible. Le traitement des matériaux est réalisé à sec.

Au fur et à mesure de l'avancement de l'extraction, le site sera remblayé à l'aide de matériaux inertes provenant des chantiers de l'entreprise.

Les plans utiles relatifs à la description du phasage de l'exploitation sont joints au présent arrêté.

6.5 - Distances limites et zones de protection

L'accès aux zones dangereuses des travaux d'exploitation est interdit par une clôture efficace ou tout autre dispositif équivalent et le danger est signalé par des pancartes.

Le bord de l'excavation est maintenu à une distance horizontale telle que la stabilité des terrains avoisinants ne soit pas compromise avec un minimum de 10 mètres.

En tout état de cause le niveau bas de l'exploitation sera arrêté de telle façon que la stabilité des terrains avoisinants ne soit pas compromise. Cette distance prend en compte la hauteur des excavations, la nature et l'épaisseur des différentes couches présentes sur toute cette hauteur.

6.6 - Registres et plans

Il est établi un plan d'échelle adaptée à la superficie de l'exploitation. Ce plan est mis à jour au moins une fois par an.

Sur ce plan sont reportés :

- les limites du périmètre sur lequel porte le droit d'exploiter ainsi que ses abords dans un rayon de 50 mètres et avec un repérage par rapport au cadastre.
- les bords de la fouille
- les courbes de niveau ou cotes d'altitude des points significatifs
- les zones remises en état
- des éléments de la surface dont l'intégrité de l'emprise conditionne le respect de la sécurité et de la salubrité publiques.

.../...

TITRE IV - REMISE EN ETAT

Article 7 :

L'objectif final de la remise en état vise à restituer des terrains à usage agricole.

En dehors des modalités particulières définies dans l'annexe relative aux garanties financières, la remise en état sera conduite suivant la méthode et le phasage définis ci-après :

L'excavation doit être remblayée au fur et à mesure de l'avancement de l'exploitation. La surface des remblais sera nivelée et scarifiée afin de les décompacter.

La terre végétale sera mise en place puis ensemencée d'une prairie de graminées et/ou légumineuses.

En fin d'exploitation, les infrastructures seront démontées et évacuées, les terrains et leurs abords nettoyés.

Le schéma d'exploitation et de remise en état est annexé au présent arrêté.

7-1 - Cessation d'activité définitive

Lors de la mise à l'arrêt définitif de l'exploitation et au plus tard 6 mois avant la date d'expiration de l'autorisation, l'exploitant notifie au préfet la cessation d'activité, conformément aux articles R512-74 et R512-76 du code de l'environnement.

Cette notification indique les mesures prises ou prévues pour assurer, dès l'arrêt de l'exploitation, la mise en sécurité du site, notamment :

- l'évacuation ou l'élimination des produits dangereux ainsi que des déchets présents sur le site ;
- les interdictions ou limitations d'accès au site ;
- la suppression des risques d'incendie et d'explosion ;
- la surveillance des effets de l'installation sur son environnement ;

et est accompagnée des pièces suivantes :

- un plan topographique de la carrière qui présente l'ensemble des aménagements du site (végétation, etc.) accompagné de photographies ;
- un mémoire sur l'état du site. Ce mémoire précise les mesures prises ou prévues pour assurer la protection des intérêts mentionnés à l'article L 511-1 du Code de l'Environnement, compte tenu du ou des types d'usage prévus pour le site, et devra comprendre notamment :
 - les mesures de maîtrise des risques liés aux sols, éventuellement nécessaires ;
 - les mesures de maîtrise des risques liés aux eaux souterraines ou superficielles éventuellement polluées, selon leur usage actuel ou celui défini dans les documents de planification en vigueur ;
 - en cas de besoin, la surveillance à exercer ;
 - les limitations ou interdictions concernant l'aménagement ou l'utilisation du sol ou du sous-sol, accompagnées le cas échéant des dispositions proposées par l'exploitant pour mettre en œuvre des servitudes ou des restrictions d'usage.

Ce mémoire s'appuie sur une étude de sols comprenant une caractérisation de l'état des milieux et des propositions d'actions en vue de garantir la compatibilité de l'état des milieux avec leurs usages précisés dans l'arrêté d'autorisation de la carrière.

7.2 - Remblayage

Le remblayage du site est autorisé sous réserve du respect des prescriptions fixée par l'annexe relative au remblayage.

Les matériaux acceptés sur le site proviennent exclusivement des chantiers de la société Bertrand TP.

TITRE V - PRÉVENTION DES POLLUTIONS

Article 8 : Dispositions générales

L'exploitant prend toutes les dispositions nécessaires dans la conduite de l'exploitation pour limiter les risques de pollution des eaux, de l'air ou des sols et de nuisance par le bruit et les vibrations et l'impact visuel.

L'ensemble du site et ses abords placés sous le contrôle de l'exploitant sont maintenus en bon état de propreté

Les bâtiments et installations sont entretenus en permanence.

Les voies de circulation internes et aires de stationnement des véhicules sont aménagées et entretenues.

Les véhicules sortant de l'installation ne doivent pas être à l'origine d'envols de poussières ni entraîner de dépôt de poussière ou de boue sur les voies de circulation publiques.

Article 9 : Pollution des eaux

9.1 - Prévention des pollutions accidentelles

I - L'entretien des engins de chantier ne sera pas réalisé sur le site. Le ravitaillement sera réalisé par l'intermédiaire d'un camion citerne et sous la surveillance constante d'un opérateur. En cas d'intervention exceptionnelle, des bacs de rétention mobiles seront mis en place.

II - Tout stockage d'un liquide susceptible de créer une pollution des eaux ou des sols est interdit sur le site.

III - Chaque engin dispose de dispositifs de récupération (produits absorbants) et les conducteurs sont formés à leur utilisation. Les produits récupérés en cas d'accident ne peuvent être rejetés et doivent être soit réutilisés, soit éliminés comme les déchets.

9.2 - Prélèvement d'eau

Il n'y aura aucun prélèvement d'eau sur le site.

9.3- Rejets d'eau dans le milieu naturel

Il n'y aura aucun rejet d'effluents dans le milieu naturel.

Les eaux vannes des sanitaires et des lavabos seront traitées en conformité avec les règles sanitaires en vigueur.

Article 10 : Pollution de l'air

L'exploitant prend toutes dispositions utiles pour éviter l'émission et la propagation des poussières. En particulier, les pistes sont arrosées par temps sec et venté.

Article 11 : Incendie et explosion

L'installation est pourvue d'équipements de lutte contre l'incendie adaptés et conformes aux normes en vigueur. Ces matériels sont maintenus en bon état et vérifiés au moins une fois par an.

Article 12 : Déchets

Toutes dispositions sont prises pour limiter les quantités de déchets produits, notamment en effectuant toutes les opérations de valorisation possibles. Les diverses catégories de déchets sont collectées séparément puis valorisées ou éliminées vers des installations dûment autorisées.

Article 13 : Bruits et vibrations

L'exploitation est menée de manière à ne pas être à l'origine de bruits aériens ou de vibrations mécaniques susceptibles de compromettre la santé ou la sécurité du voisinage ou de constituer une gêne pour sa tranquillité.

13-1 - Bruits

La carrière fonctionnera exclusivement entre 7h30 et 18h30. Elle ne fonctionnera pas la nuit, les samedis, dimanches et jours fériés.

En dehors des tirs de mines, les émissions sonores émises par l'installation ne doivent pas être à l'origine, dans les zones à émergence réglementée, d'une émergence supérieure aux valeurs admissibles précisées dans le tableau suivant :

Niveau de bruit ambiant existant dans les zones à émergence réglementée (incluant le bruit de l'installation)	Émergence admissible
Supérieur à 35 et inférieur ou égal à 45 dB (A)	6 dB (A)
Supérieur à 45 dB (A)	5 dB (A)

De plus, le niveau de bruit en limite de copropriété de l'installation ne devra pas dépasser, lorsqu'elle est en fonctionnement, 70 dB (A) sauf si le bruit résiduel est supérieur à cette limite.

L'émergence est définie comme étant la différence entre les niveaux de bruit mesurés lorsque l'ensemble de l'installation est en fonctionnement et lorsqu'il est à l'arrêt. Elle est mesurée conformément à la méthodologie définie dans la 2^{ème} partie de l'instruction technique annexées à l'arrêté du 20 août 1985 (J.O. du 10 novembre 1985) relatif aux bruits aériens émis dans l'environnement par les installations classées pour la protection de l'environnement.

En outre, le respect des valeurs maximales d'émergence est assuré dans les immeubles les plus proches ou habités par des tiers et existants à la date de l'arrêté d'autorisation et dans les immeubles construits après cette date et implantés dans les zones destinées à l'habitation par des documents d'urbanisme opposables aux tiers publiés à la date de l'arrêté d'autorisation.

Les véhicules et engins présents sur la carrière sont conformes à la réglementation en vigueur.

L'usage de tous appareils de communication par voie acoustique (sirènes, avertisseurs, haut-parleurs, etc.) gênants pour le voisinage est interdit, sauf si leur emploi est réservé à la prévention ou au signalement d'incidents graves ou d'accidents ou à la sécurité des personnes.

Un contrôle des niveaux sonores est effectué dès l'ouverture de la carrière et ensuite périodiquement, notamment lorsque les fronts d'exploitation se rapprochent des zones habitées.

13.2 - Vibrations

En dehors des tirs de mines, les prescriptions de la circulaire du 23 juillet 1986 relative aux vibrations mécaniques émises dans l'environnement par les installations classées pour la protection de l'environnement sont applicables.

TITRE VI - DISPOSITIONS ADMINISTRATIVES**Article 14 : Garanties financières**

Avant de débiter les travaux d'extraction autorisés au titre du présent arrêté, l'exploitant doit fournir le document attestant la constitution des garanties financières dont le montant et les modalités d'actualisation sont fixés dans l'annexe jointe, et simultanément à la déclaration de début d'exploitation prévue à l'article 5.4 du présent arrêté.

Article 15 : Modification

Toute modification envisagée par l'exploitant aux installations, à leur mode d'utilisation ou à leur voisinage, de nature à entraîner un changement notable des éléments du dossier de demande d'autorisation ou des prescriptions du présent arrêté sera portée, avant sa réalisation, à la connaissance du Préfet avec tous les éléments d'appréciation.

Article 16 : Accident ou incident

Indépendamment de la déclaration d'accident prévue par les dispositions de police visées à l'article 3.2 ci-dessus, tout accident ou incident susceptible de porter atteinte aux intérêts mentionnés à l'article L 511-1 du Code de l'environnement être signalé immédiatement à l'inspecteur des installations classées.

Sauf exception dûment justifiée, en particulier pour des motifs de sécurité, il est interdit de modifier en quoi que ce soit l'état des installations où a eu lieu l'accident ou l'incident tant que l'inspecteur des installations classées n'en a pas donné son accord et, s'il y a lieu, après autorisation de l'autorité judiciaire, indépendamment des dispositions de police prévues par le R.G.I.E.

Article 17 : Contrôles et analyses

L'inspecteur des installations classées pourra demander que des prélèvements, des contrôles ou des analyses soient effectués par un organisme indépendant, dont le choix sera soumis à son approbation, s'il n'est pas agréé à cet effet, dans le but de vérifier le respect des prescriptions du présent arrêté ; les frais occasionnés par ces interventions seront supportés par l'exploitant.

Il pourra demander en cas de nécessité la mise en place et l'exploitation aux frais de l'exploitant d'appareils pour le contrôle des émissions, des bruits, des vibrations ou des concentrations des matières polluantes dans l'environnement.

Article 18 : Enregistrements, rapports de contrôle et registres

Tous les enregistrements, rapports de contrôle et registres mentionnés dans le présent arrêté seront conservés respectivement durant un an, deux ans, et cinq ans à la disposition de l'inspecteur des installations classées qui pourra, par ailleurs, demander que des copies ou synthèses de ces documents lui soient adressées.

Article 19 :

Un extrait du présent arrêté, énumérant les prescriptions auxquelles l'installation est soumise sera :

- affiché à la porte principale de la mairie de LAGNIEU pendant une durée d'un mois (l'extrait devant préciser qu'une copie de l'arrêté d'autorisation est déposée à la disposition du public aux archives de la mairie).
- affiché, **en permanence**, de façon visible dans l'installation par les soins du bénéficiaire de l'autorisation.

Un avis sera inséré, par mes soins, et aux frais de l'exploitant, dans deux journaux diffusés dans le département

Article 20 :

En application de l'article L 514-6 du code de l'environnement, cette décision peut être déferée au tribunal administratif, seule juridiction compétente :

- par le demandeur ou l'exploitant dans un délai de deux mois à compter de la notification du présent arrêté ;
- par les tiers dans un délai de six mois à compter de la publication ou de l'affichage de l'extrait de l'arrêté.

Article 21 :

Le secrétaire général de la préfecture est chargé de l'exécution du présent arrêté dont copie sera adressée :

- à Monsieur François BERTRAND, président de la société BERTRAND TP - 12, rue de l'Etang Zone artisanale - 38390 BOUVESSE-QUIRIEU, (sous pli recommandé avec A.R.),
- au sous-préfet de BELLEY,

- au maire de LAGNIEU, pour être versée aux archives de la mairie à la disposition du public et pour affichage durant un mois d'un extrait dudit arrêté,
- aux maires d'AMBUTRIX, BETTANT, LEYMENT, SAINT-DENIS-EN-BUGEY et VAUX-EN-BUGEY,
- à l'inspecteur des installations classées - direction régionale de l'industrie, de la recherche et de l'environnement,
- au directeur départemental de l'équipement,
- au directeur départemental de l'agriculture et de la forêt,
- au directeur départemental des affaires sanitaires et sociales,
- au directeur départemental des services d'incendie et de secours,
- au directeur régional de l'environnement ;
- au directeur régional de l'industrie, de la recherche et de l'environnement ;
- à l'I.N.A.O. ;
- au directeur régional des affaires culturelles – service archéologie
- au service interministériel de défense et de protection civile - (préfecture),
- à Monsieur Jacques BEAUCHAMP – commissaire-enquêteur - 01640 L'ABERGEMENT DE VAREY

Fait à Bourg-en-Bresse, le 16 avril 2009

Le Préfet,
Pour le préfet,
Le secrétaire général



Dominique DUFOUR

**ANNEXE à l'arrêté préfectoral du 16 avril 2009
relative aux GARANTIES FINANCIÈRES**

1. La durée de l'autorisation est divisée en trois périodes quinquennales. A chaque période correspond un montant de garanties financières permettant la remise en état maximale au sein de cette période. Le schéma d'exploitation et de remise en état en annexe présente les surfaces à exploiter et les modalités de remise en état pendant ces périodes.
2. Le montant des garanties permettant d'assurer la remise en état de la carrière, à chacun des termes des périodes quinquennales est :

- au terme de cinq ans de	27 223 €.
- au terme de dix ans de	36 834 €.
- au terme de quinze ans de	21 030 €.

3. L'acte de cautionnement solidaire est établi conformément au modèle annexé à l'arrêté interministériel du 01/02/1996 et porte sur une durée minimum de 5 ans.

4. Aménagement préliminaires et notification de la constitution des garanties financières

L'exploitant doit avant le début de l'extraction avoir réalisé les travaux et satisfait aux prescriptions mentionnées aux articles 4, 5.1 à 5.3 du présent arrêté. Dès que ces aménagements ont été réalisés, l'exploitant adresse au préfet une déclaration de début d'exploitation et l'acte de cautionnement solidaire établissant la constitution des garanties financières selon le modèle défini à l'arrêté interministériel du 1^{er} Février 1996.

5. L'exploitant adresse au préfet le document établissant le renouvellement des garanties financières en notifiant la situation de l'exploitation et l'achèvement de la fin de réaménagement de la dernière phase d'exploitation 6 mois au moins avant le terme de chaque échéance.

6. Modalités d'actualisation du montant des garanties financières :

Tous les cinq ans, le montant des garanties financières est actualisé compte-tenu de l'évolution de l'indice TP01.

Lorsqu'il y a une augmentation supérieure à 15 % de l'indice TP01 sur une période inférieure à cinq ans, le montant des garanties financières doit être actualisé dans les six mois suivant l'intervention de cette augmentation.

L'actualisation des garanties financières relève de l'initiative de l'exploitant. A compter du premier renouvellement des garanties financières, le montant des garanties financières à provisionner l'année n (C_n) et devant figurer dans le document d'attestation de la constitution de garanties financières est obtenu par la formule suivante :

$$C_n = C_R \times (\text{Index}_n / 562,4) \times (1 + \text{TVA}_n) / 1,196$$

Avec :

C_R : montant de référence des garanties financières.

Index_n : indice TP01 au moment de la constitution du document d'attestation de la constitution des garanties financières (*consultable au BO de l'équipement*).

TVA_n : taux de la TVA applicable au moment de la constitution du document d'attestation de la constitution des garanties financières.

7. Toute modification des conditions d'exploitation conduisant à une augmentation du montant des garanties financières doit être subordonnée à la constitution de nouvelles garanties financières.
8. L'exploitant notifie au Préfet, six mois avant la date d'expiration de l'autorisation, l'arrêt des extractions, l'état des lieux et les conditions de remise en état définitive.
9. L'absence de garanties financières entraîne la suspension de l'activité, après mise en œuvre des modalités prévues à l'article 514-1-3 du Code de l'Environnement.

**ANNEXE à l'arrêté préfectoral du 16 avril 2009
RELATIVE AU REMBLAYAGE DE LA CARRIERE**

1. Plan d'exploitation des zones de stockage

L'exploitant tient à jour un plan d'exploitation des zones de remblayage. Ce plan coté en plan et altitude permet d'identifier les parcelles où sont entreposés les différents matériaux.

Ce plan topographique permet de localiser les zones de remblais correspondant aux données figurant au registre visé au paragraphe 3.6 suivant.

2. Information

L'exploitant affiche en permanence de façon visible à l'entrée de l'installation un avis énumérant les types de déchets inertes admissibles.

3. Conditions d'admission

3.1. Déchets admissibles et définitions :

Les seuls déchets admissibles sont les déchets inertes énumérés dans l'**annexe 1**, issus exclusivement, directement ou indirectement, des chantiers et des travaux publics réalisés par l'entreprise Bertrand TP.

Il est notamment interdit de recevoir sur le site des déchets d'amiante lié à des matériaux inertes ou des déchets inertes provenant du process d'installations classées pour la protection de l'environnement, à l'exception des matériaux provenant de l'exploitation de carrière ou de l'industrie du bâtiment.

Dans la suite du présent document :

- les produits admis sont des déchets inertes issus des chantiers et des industries du bâtiment et des travaux publics. Après procédure d'acceptation et admission sur la carrière, ils deviennent des matériaux de remblayage,
- le producteur du déchet est la société de bâtiment et travaux publics chargée de leur élimination directe, ou toute société chargée de leur transit, regroupement ou valorisation avant mise en dépôt,
- un site contaminé est un chantier du bâtiment et des travaux publics sur lequel une pollution, quelle qu'en soit la nature, a été identifiée,
- il y a présomption de contamination de déchets dès lors que ces déchets proviennent d'un site reconnu contaminé, ou dès lors que ces déchets ont été au contact de sources potentiellement polluantes (citernes d'hydrocarbures, activités passées en surface à caractère polluant...).

3.2. Document préalable :

Avant la livraison ou avant la première d'une série de livraisons d'un même déchet inerte, le producteur des déchets remet à l'exploitant de la carrière un document préalable indiquant l'origine, les quantités et le type des déchets. Ce document est signé par le producteur des déchets et les différents intermédiaires le cas échéant (dont les transporteurs).

Toutefois, si les déchets sont apportés en faibles quantités ou de façon occasionnelle, le document préalable précité pourra être rempli avant enfouissement par l'exploitant de la carrière d'accueil sous la responsabilité du producteur de déchets ou de son représentant lors de la livraison des déchets.

3.3. Procédure d'acceptation préalable :

En cas de présomption de contamination des déchets ou en cas de déchets énumérés dans l'annexe I provenant de sites contaminés, et avant leur arrivée dans la carrière, le producteur des déchets effectue une procédure d'acceptation préalable afin de disposer de tous les éléments d'appréciation nécessaires sur la possibilité de stocker ces déchets dans la carrière.

Cette acceptation préalable contient a minima une évaluation du potentiel polluant des déchets par un essai de lixiviation pour les paramètres définis à l'**annexe 2** et une analyse du contenu total pour les paramètres définis dans la même annexe. Le test de lixiviation à appliquer est le test normalisé X 30-402-2. Seuls les déchets respectant les critères définis en **annexe 2** peuvent être admis.

3.4. Déchets d'enrobés bitumineux :

Les déchets d'enrobés bitumineux ne pouvant être recyclés font l'objet d'un test pour s'assurer qu'ils ne contiennent pas de goudron. Ce test peut reposer sur la mise en œuvre d'une méthode de détection simplifiée, ou être réalisé par un contrôle préalable de la teneur en HAP. Les résultats du test ou de l'analyse

seront indiqués sur le document préalable mentionné au point 3.2.

3.5. Contrôles d'admission :

Tout déchet admis fait l'objet d'une vérification des documents d'accompagnement.

Un contrôle visuel et olfactif des déchets est réalisé lors du déchargement du camion et lors du réglage des déchets afin de vérifier l'absence de déchets non autorisés. En cas de doute, l'exploitant suspend l'admission et la subordonne aux résultats de la procédure d'acceptation préalable prévue au paragraphe 3.3. Le déversement direct de la benne du camion de livraison est interdit sans vérification préalable du contenu de la benne et en l'absence de l'exploitant ou de son représentant.

Pour le cas de déchets interdits qui pourraient être présents en faibles quantités et aisément séparables, l'exploitant doit prévoir des bennes intermédiaires qui accueilleront ce type de déchets dans la limite de 50 m³. Les déchets recueillis (bois, plastiques, emballages...) sont ensuite dirigés vers des installations d'élimination adaptées dûment autorisées.

En cas d'acceptation des déchets, un accusé de réception est délivré à l'expéditeur des déchets. Le bordereau de suivi dont un modèle type est joint en **annexe 3** peut utilement être utilisé à cet effet.

En cas de refus, l'inspection des installations classées est informée, sous la forme d'un récapitulatif mensuel adressé en début de mois, des caractéristiques du ou des lot(s) refusé(s) (expéditeur, origine, nature et volume des déchets,...).

3.5. Registre d'admission :

L'exploitant tient à jour un registre d'admission, éventuellement sous format électronique, dans lequel il consigne pour chaque chargement de déchets présenté :

- la date de réception, la date de délivrance de l'accusé de réception des déchets délivré au producteur et, si elle est différente, la date de leur stockage ;
- l'origine et la nature des déchets ;
- la référence du document préalable cité au point 3.2. ;
- le moyen de transport utilisé et son immatriculation ;
- la masse ou le volume des déchets ;
- la référence permettant de localiser la zone où les déchets ont été mis en remblais sur la carrière ;
- le résultat du contrôle visuel et, le cas échéant, de la vérification des documents d'accompagnement ;
- le cas échéant, le motif de refus d'admission.

Ce registre, ainsi que l'ensemble des documents concernant l'acceptation préalable et la réception ou le refus du déchet, sont conservés pendant toute la durée d'autorisation de la carrière et a minima jusqu'à la survenance du procès-verbal de récolement du site.

4. Suivi de la qualité des eaux souterraines :

L'exploitant installe autour de la carrière un réseau de mesure de la qualité des eaux souterraines constitué, a minima, d'un piézomètre en amont hydraulique et de deux piézomètres en aval hydraulique du site. La profondeur et la disposition de ces ouvrages doivent faire l'objet de justificatifs. La réalisation et l'exploitation de ces piézomètres doivent s'effectuer en conformité avec les prescriptions de l'**annexe 4**.

Pendant l'exploitation, l'exploitant effectue a minima une surveillance mensuelle du niveau des eaux souterraines et semestrielle de la qualité de ces eaux en période de hautes et basses eaux. Les paramètres à analyser dans les échantillons prélevés sont au minimum : la turbidité, les hydrocarbures, les sulfates (SO₄²⁻), les nitrates, le Fer Total et les métaux lourds. Ces analyses sont réalisées par un laboratoire compétent.

Pour chaque piézomètre, les résultats d'analyse doivent être consignés dans les tableaux (éventuellement sous forme électronique) comportant les éléments nécessaires à leur évaluation (niveau d'eau, paramètres suivis, analyses de référence...). Annuellement, l'exploitant transmet à la DIREN les relevés piézométriques.

En cas d'évolution défavorable et significative d'un paramètre mesuré constaté par l'exploitant, l'inspection des installations classées est informée, les analyses périodiques effectuées conformément au programme de surveillance susvisé sont renouvelées pour ce qui concerne le paramètre en cause et éventuellement complétées par d'autres. Si l'évolution défavorable est confirmée, les mesures suivantes sont mises en œuvre :

- mise en place d'un plan d'action et de surveillance renforcée,
- communication, à une fréquence déterminée par le préfet, d'un rapport circonstancié sur les observations obtenues en application du plan de surveillance renforcée.

Les résultats des mesures relatives aux eaux souterraines sont archivés par l'exploitant jusqu'à la cessation d'activité. En fonction du résultat du suivi des eaux souterraines pendant la phase d'exploitation, le préfet

pourra imposer un suivi de ces éléments pendant une durée déterminée après le dernier apport de déchets.

5. Couverture finale :

Lorsque la cote maximale autorisée pour le dépôt de déchets est atteinte, la couverture finale suivante est mise en place : matériaux naturels et/ou terre végétale issus de la découverte du site en une couche d'épaisseur minimale de 0,5 mètre. La couverture finale est mise en place au plus tard huit mois après avoir atteint la cote maximale. La couverture finale doit être conçue de manière à prévenir les risques d'érosion et à permettre un aménagement conforme à l'usage futur du site.

ANNEXE 1

LISTE DES DECHETS ADMISSIBLES

Les déchets susceptibles d'être admis sont listés dans le tableau ci-dessous :

CHAPITRE DE LA LISTE DES DECHETS (décret n°2002-540)	CODE (décret n° 2002-540)	DESCRIPTION	RESTRICTIONS
17. Déchets de construction et de démolition	17 01 01	Bétons.	Uniquement déchets de construction et de démolition triés (1)
17. Déchets de construction et de démolition	17 01 02	Briques.	Uniquement déchets de construction et de démolition triés (1)
17. Déchets de construction et de démolition	17 01 03	Tuiles et céramiques.	Uniquement déchets de construction et de démolition triés (1)
17. Déchets de construction et de démolition	17 01 07	Mélange de béton, briques, tuiles et céramiques.	Uniquement déchets de construction et de démolition triés (1)
17. Déchets de construction et de démolition	17 02 02	Verre.	Seuls sont admis les déchets de verre non recyclables par ailleurs.
17. Déchets de construction et de démolition	17 03 02	Mélanges bitumineux.	Uniquement après réalisation d'un test permettant de s'assurer de l'absence de goudron.
17. Déchets de construction et de démolition	17 05 04	Terres et pierres (y compris déblais)	A l'exclusion de la terre végétale et de la tourbe ; pour les terres et pierres provenant de sites contaminés, uniquement après réalisation d'une procédure d'acceptation préalable, et si les zones de remblais sont situées à l'extérieur des périmètres de protection rapproché et éloigné des captages d'alimentation en eau potable. Toutefois, la réception de terre végétale est admise, non pour le remblaiement du site, mais pour la constitution de l'horizon supérieur lors des opérations de réaménagement.
(1) Les déchets de construction et de démolition triés mentionnés dans cette liste et contenant en faible quantité d'autres types de matériaux tels que des métaux, des matières plastiques, du plâtre, des substances organiques, du bois, du caoutchouc, etc., peuvent également être admis dans l'installation.			

ANNEXE 2

CRITÈRES D'ADMISSION

Le test de potentiel polluant est basé sur la réalisation d'un essai de lixiviation et la mesure du contenu total. Le test de lixiviation à appliquer est le test de lixiviation normalisé NF EN 12457-2 décembre 2002.

Le test de lixiviation, quel que soit le choix de la méthode normalisée, comporte une seule lixiviation de 24 heures. L'éluat est analysé et le résultat est exprimé en fonction des modalités de calcul proposées dans les annexes des normes précitées.

Seuils admissibles pour le test de lixiviation

PARAMÈTRES	En mg/kg de matière sèche
As	0,5
Ba	20
Cd	0,04
Cr total	0,5
Cu	2
Hg	0,01
Mo	0,5
Ni	0,4
Pb	0,5
Sb	0,06
Se	0,1
Zn	4
Chlorures	800
Fluorures	10
Sulfates	1000 (*)
Indice Phénols	1
COT sur éluat (**)	500
FS (fraction soluble)(***)	4000

(*) Si le déchet ne respecte pas ces valeurs pour le sulfate, il peut encore être jugé conforme aux critères d'admission si la lixiviation ne dépasse pas les valeurs suivantes : 1500 mg/l de concentration à un ratio L/S=0,1 l/kg et 6000 mg/kg à un ratio L/S = 10 l/kg. Il est nécessaire d'utiliser un essai de percolation pour déterminer la valeur limite lorsque L/S = 0,1 l/kg dans les conditions d'équilibre initial ; la valeur correspondant à L/S = 10 l/kg peut être déterminée par un essai de lixiviation en bûchée ou par un essai de percolation dans des conditions approchant l'équilibre local.

(**) Si le déchet ne satisfait pas aux valeurs indiquées pour le carbone organique total sur éluat à sa propre valeur de pH, il peut aussi faire l'objet d'un essai avec un rapport L/S = 10 l/kg et un pH compris entre 7,5 et 8. Le déchet peut être jugé conforme aux critères d'admission pour le COT sur éluat si le résultat de cette détermination ne dépasse pas 500 mg/kg.

(***) Les valeurs correspondants à la fraction soluble peuvent être utilisées à la place des valeurs fixées pour les sulfates et les chlorures.

Paramètres organiques, seuils admissibles en contenu total

PARAMÈTRES	En mg/kg de matière sèche
COT (carbone organique total)	30 000 (**)
BTEX (benzène, toluène, éthylbenzène et xylènes)	6
PCB (biphényles polychlorés 7 congénères)	1
Hydrocarbures (C 10 à C 40)	500
HAP (hydrocarbures aromatiques polycycliques)	50

(*) Une valeur limite plus élevée peut être admise, à condition que la valeur limite de 500 mg/kg soit respectée pour le COT sur éluat, soit au pH du sol, soit pour un pH situé entre 7,5 et 8,0.

ANNEXE 3
MODELE TYPE DE BORDEREAU DE SUIVI
Bordereau n°

1. MAITRE D'OUVRAGE (à remplir par l'entreprise):

Dénomination du maître d'ouvrage :	Nom du chantier :
Adresse :	Lieu :
Tél :..... fax :.....	Tél :..... fax :.....
Responsable :	Responsable :

2. ENTREPRISE (à remplir par l'entreprise):

Raison sociale de l'entreprise :	Date :
Adresse :	Cachet et visa :
Tél :..... fax :.....	
Responsable :	

Destination du déchet	<input type="checkbox"/> Centre de tri	<input type="checkbox"/> Centre de stockage de classe 2	<input type="checkbox"/> Valorisation matière
	<input type="checkbox"/> Chaufferie bois	<input type="checkbox"/> Centre de stockage de classe 3	<input type="checkbox"/> Incinération (UIOM)
Autre.....			
Désignation du déchet	Type de contenant	N° U	capacité
.....
			<input type="checkbox"/> 1/2 <input type="checkbox"/> 3/4 <input type="checkbox"/> plein

3. COLLECTEUR - TRANSPORTEUR (à remplir par le collecteur - transporteur) :

Nom du collecteur - transporteur	Nom du chauffeur	Date :
.....	Cachet et visa :
.....
.....

4. ELIMINATEUR (à remplir par le destinataire - éliminateur) :

Nom de l'éliminateur :	Adresse de destination (lieu de traitement)	Date :	
.....	Cachet et visa :	
.....	U	Quantité reçue	
.....	
Qualité du déchet:	<input type="checkbox"/> Bon	<input type="checkbox"/> Moyen	<input type="checkbox"/> Mauvais
	<input type="checkbox"/> Refus de la benne	à Motif.....	

Bordereau comprenant 4 exemplaires : *remplir un bordereau par conteneur*

- exemplaire n° 1 à conserver par l'entreprise
- exemplaire n° 2 à conserver par le collecteur - transporteur
- exemplaire n° 3 à conserver par l'éliminateur
- exemplaire n° 4 à retourner dûment complété à l'entreprise et au maître d'ouvrage

ANNEXE 4

Les prescriptions suivantes s'appliquent aux ouvrages de surveillance des eaux souterraines (piézomètre).

1 - Conditions de réalisation et d'équipement des ouvrages

1.1 - Le site d'implantation des ouvrages est choisi en vue de maîtriser l'évacuation des eaux de ruissellement et éviter toute accumulation de celles-ci dans un périmètre de 35 mètres autour des têtes des ouvrages.

Le soutènement, la stabilité et la sécurité des ouvrages, l'isolation des différentes ressources d'eau, doivent être obligatoirement assurés au moyen de cuvelages, tubages, crépines, drains et autres équipements appropriés. Les caractéristiques des matériaux tubulaires (épaisseur, résistance à la pression, à la corrosion) doivent être appropriées à l'ouvrage, aux milieux traversés et à la qualité des eaux souterraines afin de garantir de façon durable la qualité de l'ouvrage.

Afin d'éviter les infiltrations d'eau depuis la surface, la réalisation d'un ouvrage doit s'accompagner d'une cimentation de l'espace inter annulaire, compris entre le cuvelage et les terrains forés, sur toute la partie supérieure de l'ouvrage, jusqu'au niveau du terrain naturel. Cette cimentation doit être réalisée par injection sous pression par le bas durant l'exécution du forage. Un contrôle de qualité de la cimentation doit être effectué ; il comporte a minima la vérification du volume du ciment injecté. Lorsque la technologie de foration utilisée ne permet pas d'effectuer une cimentation par le bas, d'autres techniques peuvent être mises en œuvre sous réserve qu'elles assurent un niveau équivalent de protection des eaux souterraines.

Un même ouvrage ne peut en aucun cas permettre le prélèvement simultané dans plusieurs aquifères distincts superposés.

Les injections de boue de forage, le développement de l'ouvrage, par acidification ou tout autre procédé, les cimentations, obturations et autres opérations dans les ouvrages doivent être effectués de façon à ne pas altérer la structure géologique avoisinante et à préserver la qualité des eaux souterraines.

En vue de prévenir toute pollution du ou des milieux récepteurs, l'exploitant prévoit, si nécessaire, des dispositifs de traitement, par décantation, neutralisation ou par toute autre méthode appropriée, des déblais de forage et des boues et des eaux extraites des ouvrages pendant le chantier et les essais de pompage. Les dispositifs de traitement sont adaptés en fonction de la sensibilité des milieux récepteurs.

L'exploitant est tenu de signaler au préfet dans les meilleurs délais tout incident ou accident susceptible de porter atteinte à la qualité des eaux souterraines, la mise en évidence d'une pollution des eaux souterraines et des sols ainsi que les premières mesures prises pour y remédier.

Lors des travaux de forage et d'affouillement, l'exploitant fait établir la coupe géologique de l'ouvrage.

1.2 - Pour chaque ouvrage, il est réalisé une margelle bétonnée, conçue de manière à éloigner les eaux de chacune de leur tête. Cette margelle est de 3 m² au minimum autour de chaque tête et 0,30 m de hauteur au-dessus du niveau du terrain naturel. Lorsque la tête de l'ouvrage débouche dans un local ou une chambre de comptage, cette margelle n'est pas obligatoire. Dans ce cas, le plafond du local ou de la chambre de comptage doit dépasser d'au moins 0,5 m le niveau du terrain naturel.

La tête des ouvrages s'élève au moins à 0,5 m au-dessus du terrain naturel ou du fond de la chambre de comptage dans lequel elle débouche. Cette hauteur minimale est ramenée à 0,2 m lorsque la tête débouche à l'intérieur d'un local. Elle est en outre cimentée sur 1 m de profondeur compté à partir du niveau du terrain naturel.

Un capot de fermeture ou tout autre dispositif approprié de fermeture équivalent est installé sur la tête des ouvrages. Il doit permettre un parfait isolement des ouvrages des inondations et de toute pollution par les eaux superficielles. En dehors des périodes d'exploitation ou d'intervention, l'accès à l'intérieur des ouvrages est interdit par un dispositif de sécurité.

Les conditions de réalisation et d'équipement des ouvrages doivent permettre de relever le niveau statique de la nappe au minimum par sonde électrique.

Tous les ouvrages sont identifiés par une plaque mentionnant les références de l'autorisation.

1.3 - Dans un délai de deux mois maximum suivant la fin des travaux de réalisation, l'exploitant communique au préfet, en deux exemplaires, un rapport de fin des travaux comprenant :

- le déroulement général du chantier : dates des différentes opérations et difficultés et anomalies éventuellement rencontrées ;
- le nombre d'ouvrages effectivement réalisés, leur localisation précise sur un fond de carte IGN au 1/25 000, les références cadastrales de la ou les parcelles sur lesquelles ils sont implantés et leurs coordonnées géographiques (en Lambert II étendu), la cote de la tête de l'ouvrage par référence au nivellement de la France et le code national BSS (Banque du sous-sol) attribué par le service géologique régional du Bureau de recherche géologique et minière (BRGM) ;
- pour chaque ouvrage : la coupe géologique avec indication du ou des niveaux des nappes rencontrées et la coupe technique de l'installation précisant les caractéristiques des équipements, notamment les diamètres et la nature des cuvelages ou tubages, accompagnée des conditions de réalisation (méthode et matériaux utilisés lors de la foration, volume des cimentations, profondeurs atteintes, développement effectués...) ;
- les modalités d'équipement des ouvrages et le compte rendu des travaux de comblement, tel que prévu à

- l'article 2.2 pour ceux qui sont abandonnés ;
- les résultats des analyses d'eau effectuées le cas échéant.

2 - Conditions de surveillance et d'abandon des ouvrages

2.1 - Les ouvrages sont régulièrement entretenus de manière à garantir la protection de la ressource en eau souterraine, notamment vis-à-vis du risque de pollution par les eaux de surface et du mélange des eaux issues de différents systèmes aquifères, et à éviter tout gaspillage d'eau.

Les ouvrages qui interceptent plusieurs aquifères superposés, doivent faire l'objet d'une inspection périodique, au minimum tous les dix ans, en vue de vérifier l'étanchéité de l'installation concernée et l'absence de communication entre les eaux prélevées ou surveillées et les eaux de surface ou celles d'autres formations aquifères interceptées par l'ouvrage. Cette inspection porte en particulier sur l'état et la corrosion des matériaux tubulaires (cuvelages, tubages...). L'exploitant adresse au préfet, dans les trois mois suivant l'inspection, le compte rendu de cette inspection.

2.2 - Tout ouvrage abandonné est comblé par des techniques appropriées permettant de garantir l'absence de circulation d'eau entre les différentes nappes d'eau souterraine contenues dans les formations géologiques aquifères traversées et l'absence de transfert de pollution.

Pour les ouvrages interceptant plusieurs aquifères superposés, l'exploitant communique au préfet au moins un mois avant le début des travaux, les modalités de comblement comprenant : la date prévisionnelle des travaux de comblement, l'aquifère précédemment surveillé, une coupe géologique représentant les différents niveaux géologiques et les formations aquifères présentes au droit de l'ouvrage à combler, une coupe technique précisant les équipements en place, des informations sur l'état des cuvelages ou tubages et de la cimentation de l'ouvrage et les techniques ou méthodes qui seront utilisés pour réaliser le comblement. Dans les deux mois qui suivent la fin des travaux de comblement, l'exploitant en rend compte au préfet et lui communique, le cas échéant, les éventuelles modifications par rapport au document transmis préalablement aux travaux de comblement. Cette formalité met fin aux obligations d'entretien et de surveillance de l'ouvrage.

Pour les ouvrages se trouvant dans les autres cas, l'exploitant communique au préfet dans les deux mois qui suivent le comblement, un rapport de travaux précisant les références de l'ouvrage comblé, l'aquifère précédemment surveillé à partir de cet ouvrage, les travaux de comblement effectués. Cette formalité met fin aux obligations d'entretien et de surveillance de l'ouvrage.

3 - Conditions d'exploitation des ouvrages

L'exploitant prend toutes les dispositions nécessaires, notamment par l'installation de bacs de rétention ou d'abris étanches, en vue de prévenir tout risque de pollution des eaux par les carburants et autres produits susceptibles d'altérer la qualité des eaux.

Chaque installation doit permettre le prélèvement d'échantillons d'eau brute.

Tout incident ou accident ayant porté ou susceptible de porter atteinte à la qualité des eaux ou à leur gestion quantitative et les premières mesures prises pour y remédier sont portés à la connaissance du préfet par l'exploitant dans les meilleurs délais.


Sans préjudice des mesures que peut prescrire le préfet, l'exploitant doit prendre ou faire prendre toutes mesures utiles pour mettre fin à la cause de l'incident ou l'accident portant atteinte au milieu aquatique, pour évaluer les conséquences et y remédier.

4 - Conditions d'arrêt d'exploitation des ouvrages

En dehors des périodes d'exploitation et en cas de délaissement provisoire, les installations et ouvrages de prélèvement sont soigneusement fermés ou mis hors service afin d'éviter tout mélange ou pollution des eaux par mise en communication de ressources en eau différentes, souterraines et superficielles, y compris de ruissellement.





5 - Dispositions diverses

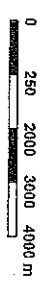
L'exploitant est tenu de laisser accès aux agents chargés du contrôle dans les conditions prévues à l'article L. 216-4 du code de l'environnement.



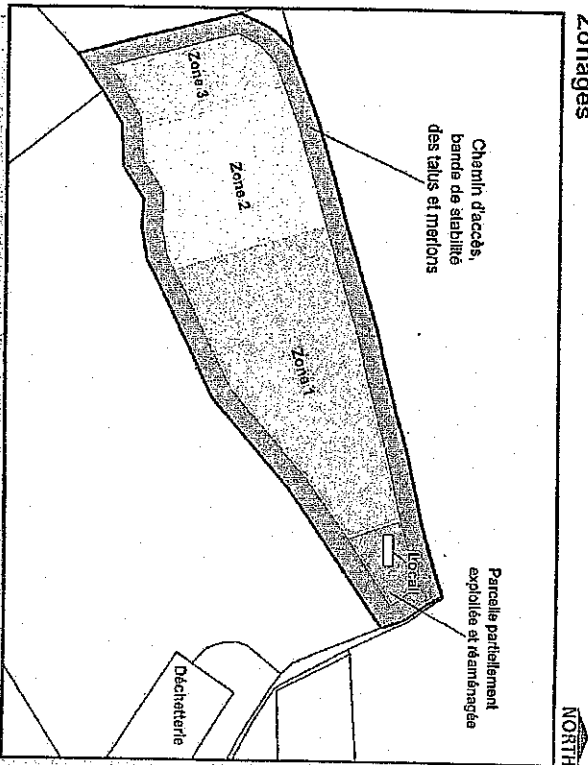


SITUATION GÉNÉRALE
Echelle 1 / 25 000

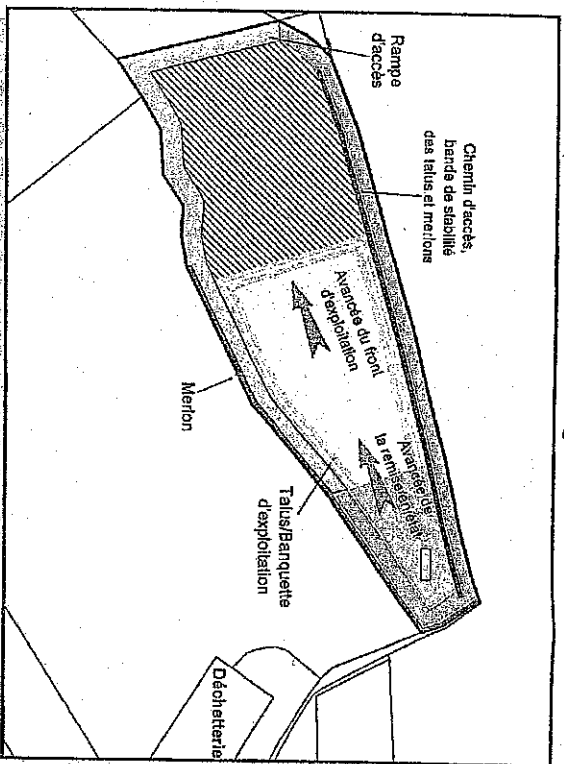
-  Limites de communes
-  Réseau hydrographique
-  Limite de l'acquisition
-  Périmètre 3000 m



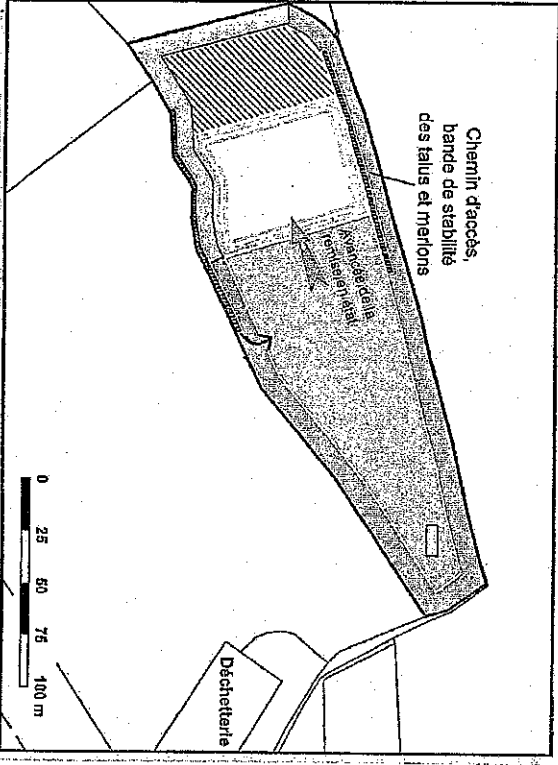
Zonages



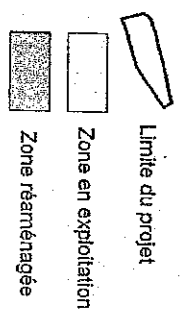
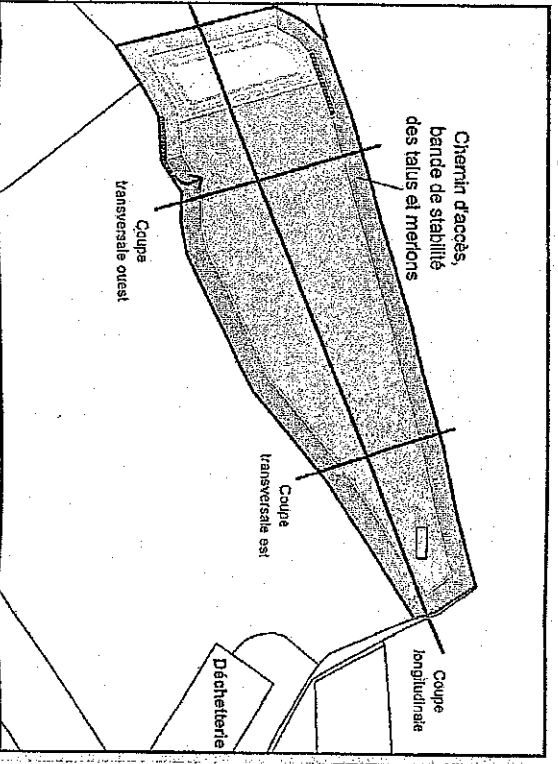
Phase 1 : Exploitation et réaménagement coordonnés



Phase 2 : Exploitation et réaménagement coordonnés



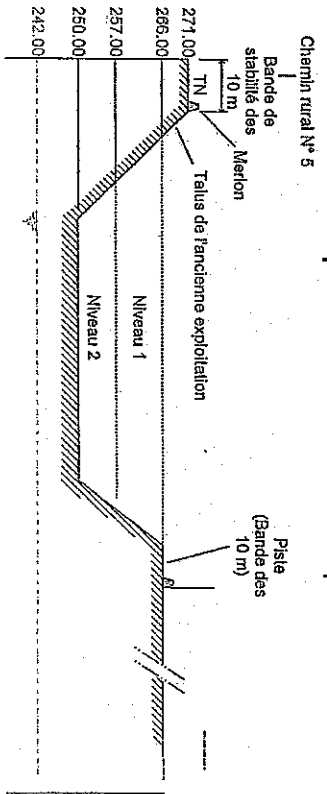
Phase 3 : Exploitation et remise en état final



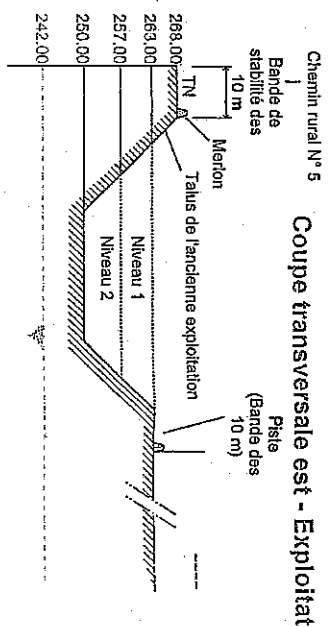


COUPES SCHEMATIQUES
EXPLOITATION - REAMENAGEMENT

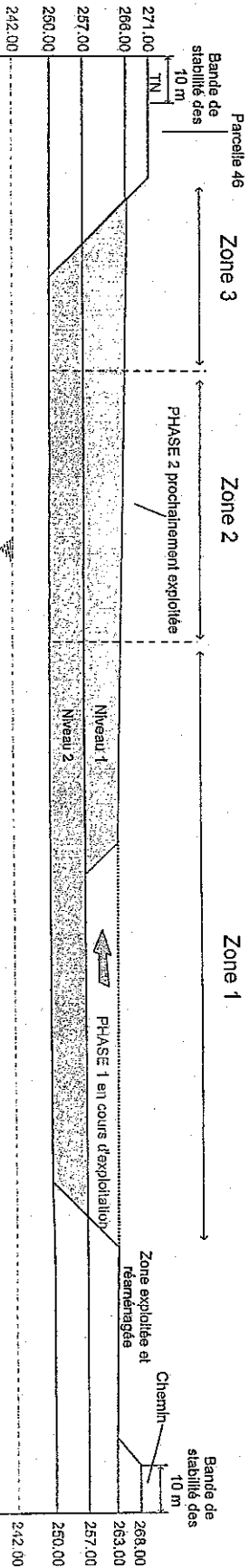
Coupe transversale ouest - Exploitation




Coupe transversale est - Exploitation



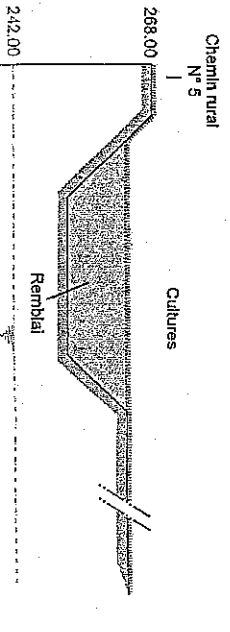
Coupe longitudinale - Exploitation

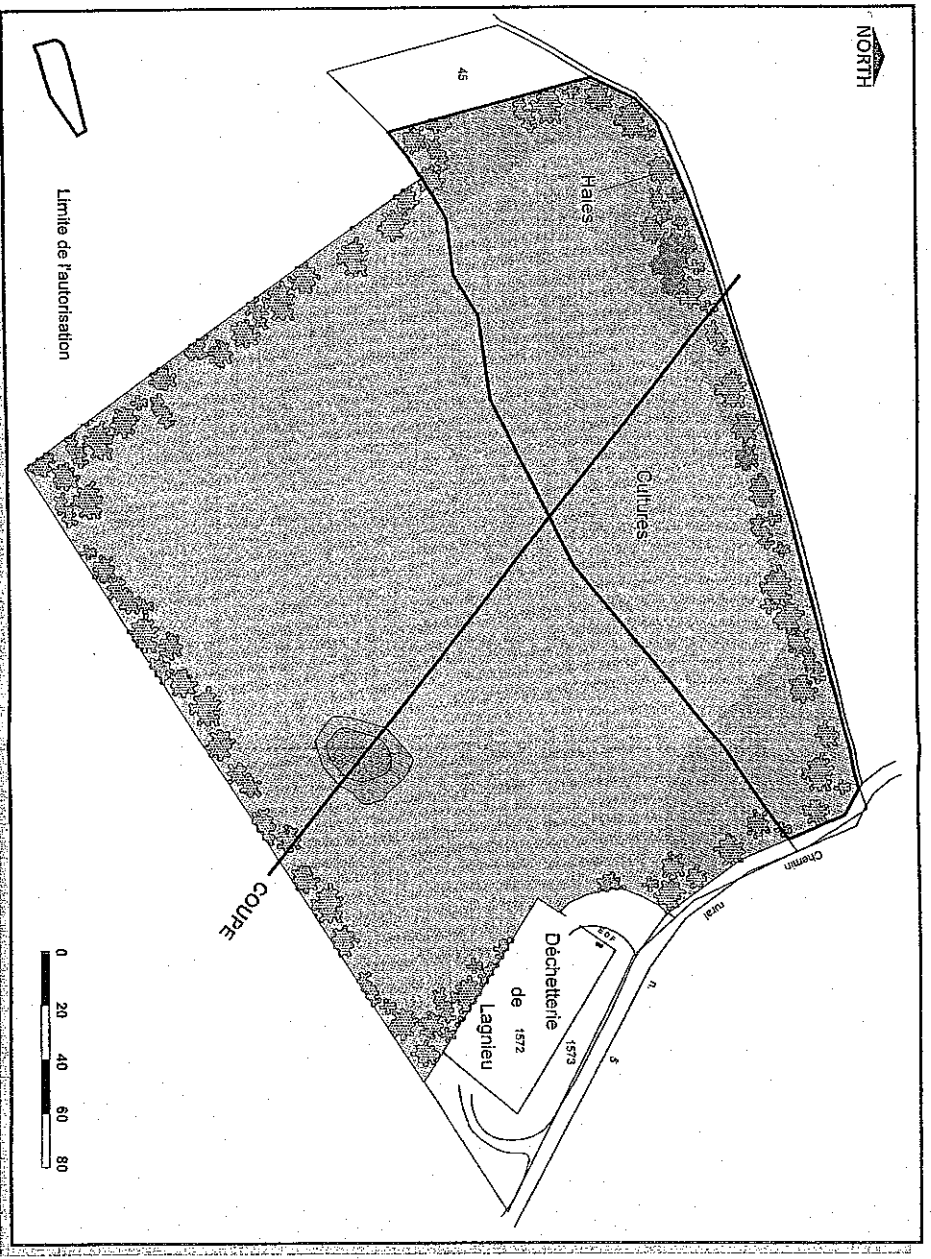


Coupe longitudinale - Réaménagement

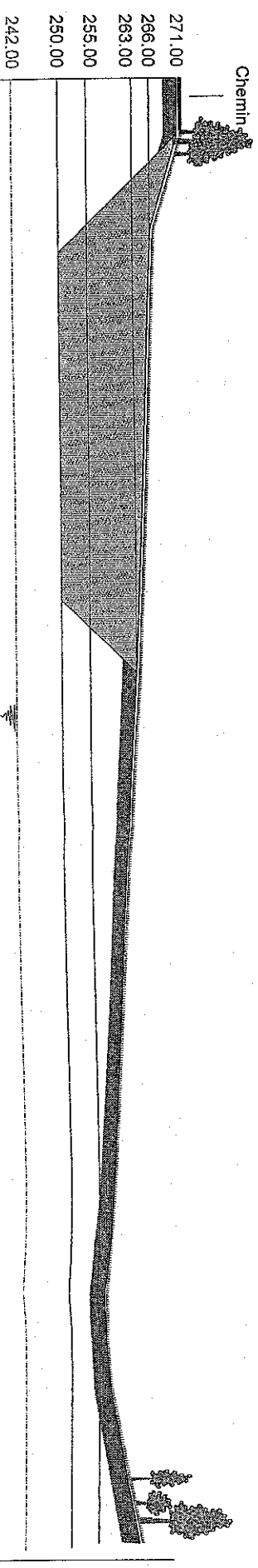


Coupe transversale est - Réaménagement



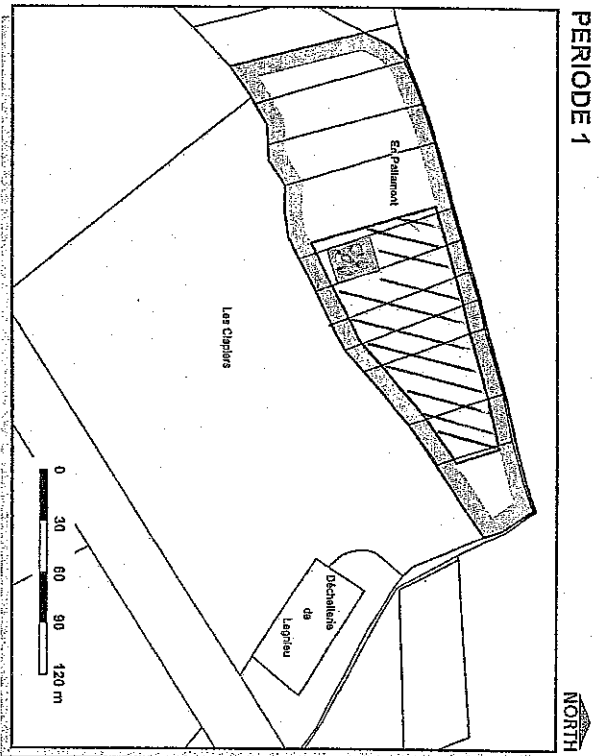


COUPE DE REMISE EN ÉTAT FINAL

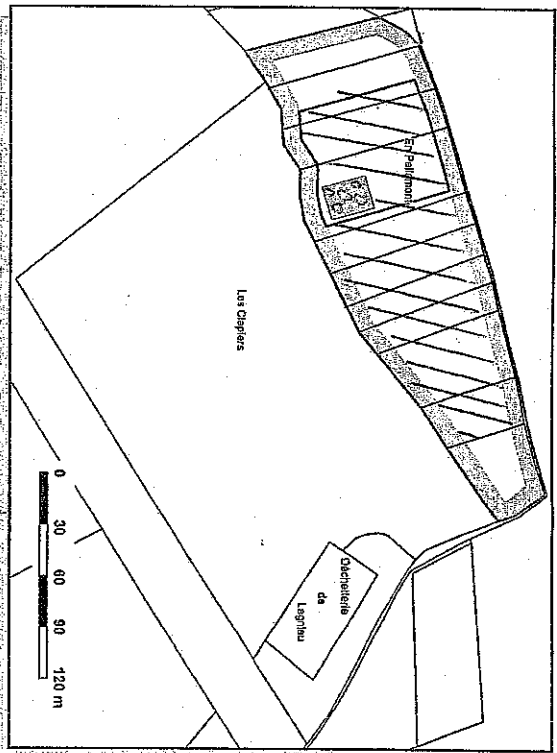




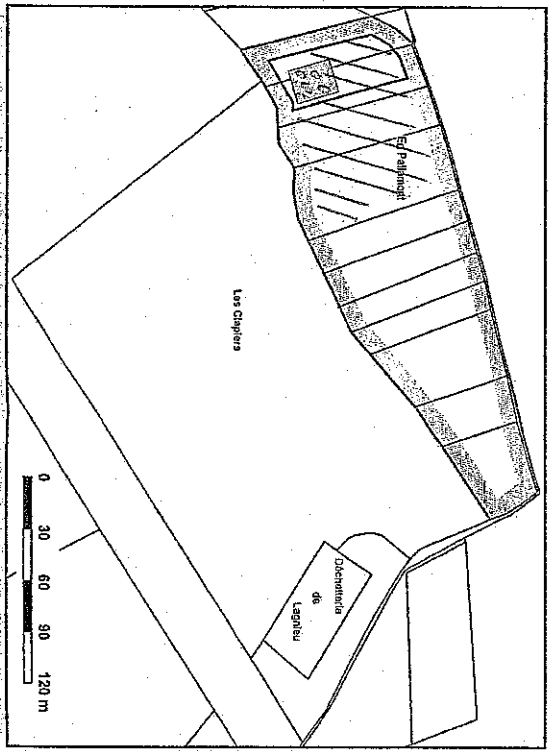
PERIODE 1



PERIODE 2



PERIODE 3



- Limite du site
- Bande des 10 m
- S1
- S2
- S3



