

PRÉFECTURE DE L'ISÈRE

Direction des Actions Interministérielles

Bureau de l'Environnement

Grenoble, le 19 avril 2006

Affaire suivie par : Laurence LAGNIEN
Tél. 04.76.60.32.81.

Infernet

ARRETE N°2006-02814

LIVET et GAVET
AUTORISATION d'EXPLOITATION de CARRIERE
STE. France DENEIGEMENT
LE PREFET DE L'ISERE
Chevalier de la Légion d'Honneur
Officier de l'Ordre National du Mérite

- VU le Code de l'Environnement annexé à l'ordonnance n° 2000-914 du 18/09/2000, notamment le livre V
- VU le Code Minier
- VU la loi n° 93-3 du 4 janvier 1993 relative aux carrières
- VU la loi n° 92-3 du 3 janvier 1992 sur l'eau
- VU la loi n° 2001-44 du 17 janvier 2001 relative à l'archéologie préventive
- VU le décret n° 77-1133 du 21 septembre 1977 pris pour l'application de la loi n° 76-663 du 19 juillet 1976 relative aux installations classées pour la protection de l'environnement (codifiée au titre 1^{er} du livre V du Code de l'Environnement)
- VU la nomenclature des Installations Classées
- VU l'arrêté ministériel du 22/09/94 relatif aux exploitations de carrières et aux installations de premier traitement de matériaux modifié par l'arrêté ministériel du 24/01/2001
- VU l'arrêté interministériel du 01 février 1996 fixant le modèle d'attestation des garanties financières prévues à l'article 23-3 du décret n° 77-1133 du 21 septembre 1977
- VU l'arrêté ministériel du 09 février 2004 relatif à la détermination du montant des garanties financières
- VU la demande, les plans et l'étude d'impact en date du 28/06/2004

- VU l'arrêté préfectoral n° 2005-01401 du 09/02/2005 portant mise à l'enquête publique du 2 au 31/03/2005 la demande susvisée
- VU les avis et observations exprimés au vu de l'enquête réglementaire
- VU le mémoire en réponse du pétitionnaire
- VU l'avis du commissaire enquêteur,
- VU le rapport de M. le Directeur Régional de l'Industrie, de la Recherche et de l'Environnement en date du 21 février 2006,
- VU l'avis de la Commission Départementale des Carrières en date du 24 mars 2006,
- VU le POS approuvé de la commune de LIVET et GAVET
- VU l'autorisation de défrichement AP n° 2004-14694 du 26/11/2004,
- VU le Schéma Départemental des Carrières approuvé par AP n° 2004-1285 du 11 février 2004

Considérant que les conditions de l'autorisation accordée au pétitionnaire, les prescriptions particulières qui lui sont imposées, notamment celles relatives aux conditions d'exploitation et de remise en état du site sont de nature à permettre la protection des intérêts visés à l'article L511-1 du Code de l'Environnement,

Considérant les capacités techniques et financières de la Sté. France Dénégement, la recevabilité du dossier concernant les garanties financières,

Le demandeur consulté ayant formulé, le 13 avril 2006, un avis favorable au projet d'arrêté d'autorisation qui lui a été transmis pour avis le 5 avril 2006,

SUR proposition de M. le Secrétaire Général de la Préfecture de l'Isère,

A R R E T E

TITRE I – DONNEES GENERALES A L'AUTORISATION

Article 1 : Autorisation

La Société FRANCE DENEIGEMENT, 8 avenue de la Muzelle B.P. 28 – 38860 LES DEUX ALPES est autorisée sous réserve du strict respect des prescriptions du présent arrêté à exploiter une activité "d'exploitation de carrières" ainsi que les activités désignées ci-après, sur le territoire de la commune de LIVET et GAVET au lieudit l'Infernet" pour une superficie de 78900 m² dans les limites définies sur le plan joint au présent arrêté.

Nature des activités	Volume	N° nomenclature	Classement
Exploitation de carrières	S= 78 900 m ² P = 150 000 t/an V = 2,5 MT	2510-1	A
Installation de traitement de matériaux	900 KW	2515-1	A

Nature des activités	Volume	N° nomenclature	Classement
Exploitation de carrières	S= 78 900 m ² P = 150 000 t/an V = 2,5 MT	2510-1	A
Installation de traitement de matériaux	900 KW	2515-1	A

Nature des activités	Volume	N° nomenclature	Classement
Installation de recyclage de matériaux	195 KW total 1095 KW	2515-1	A

Les prescriptions du présent arrêté sont applicables immédiatement à l'exception de celles pour lesquelles un délai est explicitement prévu. La mise en application, à leur date d'effet, de ces prescriptions entraîne l'abrogation de toutes les dispositions contraires ou identiques qui ont le même objet.

Article 2 : Caractéristiques de l'autorisation

Les parcelles concernées par la demande sont les suivantes :

Parcelles	Section	Lieudit	Superficie
20 p et 44 p	section A	L'Infernet La Ruina Les Grands Vernes	superficie cadastrale 150 625 m ² superficie autorisée 78 900 m ² superficie extraite 66 000 m ²

L'autorisation est accordée pour une durée de 15 ans à compter de la notification du présent arrêté remise en état incluse.

Elle est accordée sous réserve des droits des tiers et n'a d'effet que dans les limites du droit à propriété du bénéficiaire et des contrats de forage dont il est titulaire.

La carrière doit être implantée et exploitée et remise en état conformément aux plans et données contenus dans le dossier de la demande en tout ce qu'ils ne sont pas contraires aux dispositions du présent arrêté.

La présente autorisation vaut pour une exploitation suivant les plans de phasage joints en annexe du présent arrêté.

La hauteur de banc exploitable est de 100 mètres et la profondeur moyenne 19 mètres. La cote (NGF) limite en profondeur est de 715 mètres NGF.

Les réserves estimées exploitables sont de 2 500 000 tonnes environ, la production maximale annuelle envisagée de 150 000 tonnes.

TITRE II – REGLEMENTATIONS GENERALES ET DISPOSITIONS PRELIMINAIRES –

Article 3.1 : Réglementation générale

L'arrêté ministériel du 22 septembre 1994 relatif aux exploitations de carrières et aux installations de premier traitement des matériaux de carrières est applicable à cette exploitation.

Article 3.2 : Police des carrières

L'exploitant est également tenu de respecter les dispositions prescrites par :

- les articles 87,90, et 107 du Code Minier
- le décret n° 99-116 du 12 février 1999 relatif à la police des carrières
- le décret n° 80-331 du 7 mai 1980 modifié portant Règlement Général des Industries Extractives (RGIE)

Article 4 : Directeur technique – Consignes – Prévention – Formation :

Le titulaire de l'autorisation d'exploiter doit déclarer au Directeur Régional de l'Industrie, de la Recherche et de l'Environnement:

- le nom de la personne physique chargée de la direction technique des travaux.
- les entreprises extérieures éventuellement chargées de travaux et de tout ou partie de l'exploitation.

Il rédige par ailleurs le document de sécurité et de santé, les consignes, fixe les règles d'exploitation, d'hygiène et de sécurité. Il élabore les dossiers de prescriptions visés par les textes.

Il porte le document de sécurité et de santé, les consignes et dossiers de prescriptions à la connaissance du personnel concerné ou susceptible de l'être et des entreprises extérieures visées ci-dessus, les tient à jour, et réalise une analyse annuelle portant sur leur adéquation et sur leur bonne application par le personnel.

Une formation à l'embauche et une formation annuelle adaptées seront assurées à l'ensemble du personnel.

Le bilan annuel des actions menées dans les domaines de la sécurité et de la protection de l'environnement, la liste des participants à ces actions et formations est tenu à la disposition de la DRIRE.

Article 5 : Clôtures et barrières

L'accès aux zones dangereuses des travaux d'exploitation est interdit par une clôture efficace ou tout autre dispositif équivalent et le danger est signalé par des pancartes.

Une clôture solide et efficace entretenue pendant toute la durée de l'autorisation doit être installée sur le pourtour de la zone d'extraction.

L'entrée de la carrière sera matérialisée par un dispositif mobile, interdisant l'accès en dehors des heures d'exploitation.

Article 6 : Dispositions préliminaires

6.1 Information du public

L'exploitant est tenu, avant le début de l'exploitation, de mettre en place sur chacune des voies d'accès au chantier des panneaux indiquant en caractères apparents son identité, la référence de l'autorisation, l'objet des travaux et l'adresse de la mairie où le plan de remise en état du site peut être consulté.

6.2 Bornage

Préalablement à la mise en exploitation des carrières à ciel ouvert, l'exploitant est tenu de placer :

1°/ des bornes en tous les points nécessaires pour déterminer le périmètre de l'autorisation

2°/ des bornes de nivellement

Ces bornes doivent demeurer en place jusqu'à l'achèvement des travaux d'exploitation et de remise en état du site.

6.3 Eaux de ruissellement

Lorsqu'il existe un risque pour les intérêts visés à l'article 2 de la loi n° 92.3 du 3 janvier 1992 sur l'eau, un réseau de dérivation empêchant les eaux de ruissellement d'atteindre la zone en exploitation est mis en place à la périphérie de cette zone. Les eaux recueillies dans ce réseau seront dirigées vers un bassin de décantation régulièrement entretenu et curé.

6.4 Accès des carrières

L'évacuation des matériaux se fera par camions par une piste privée et la RN 91.

L'accès à la carrière est contrôlé durant les heures d'activité.

6.5 Déclaration de début d'exploitation

Avant de débiter les travaux d'extraction autorisés au titre du présent arrêté, l'exploitant doit procéder à la déclaration de début d'exploitation telle qu'elle est prévue à l'article 23-1 du décret n° 77-1133 du 21 septembre 1977.

Cette déclaration est accompagnée du document attestant la constitution des garanties financières dont le montant et les modalités d'actualisation sont fixés dans l'article 16.

Préalablement à cette déclaration l'exploitant devra avoir réalisé les travaux et satisfait aux prescriptions mentionnées aux articles 4,5,6.1 à 6.4 et 16.

TITRE III – EXPLOITATION

Article 7 : Dispositions particulières d'exploitation

7.1 Défrichage, décapage des terrains :

Le déboisement, le défrichage éventuels, sont réalisés par phases progressives correspondant aux besoins de l'exploitation.

Le décapage des terrains est limité aux besoins des travaux d'exploitation. Il est réalisé de manière sélective, de façon à ne pas mêler les terres végétales constituant l'horizon humifère aux stériles.

L'horizon humifère et les stériles sont stockés séparément et réutilisés pour la remise en état des lieux.

7.2 Patrimoine archéologique

Toute découverte archéologique sera signalée à M. le Maire ou à la Direction Régionale des Affaires Culturelles, Service Régional de l'Archéologie avec copie à l'Inspection des Installations Classées, en assurant provisoirement la conservation des vestiges mis à jour.

7.3 Epaisseur d'extraction :

L'extraction sera limitée en profondeur à la cote NGF de 715 m, pour une épaisseur d'extraction maximale de 19 m.

* 1 tube piézométrique devra être implanté à l'aval hydrogéologique de la carrière et devra pénétrer de trois mètres dans la nappe phréatique.

Son diamètre et son équipement devra permettre d'effectuer des prélèvements à des fins d'analyse par un laboratoire indépendant.

Le forage sera réalisé dans les règles de l'art et conformément aux recommandations du fascicule AFNOR-FDX-31-165 de octobre 1999.

Le prélèvement, l'échantillonnage, et le conditionnement des échantillons d'eau suivant les recommandations du fascicule AFNOR FD-X31615 de décembre 2000.

Il sera effectué une analyse annuelle sur les paramètres suivants :

- température
- pH
- conductivité
- MES
- COT

- Hydrocarbures totaux.

Le niveau piézométrique sera mesuré tous les 3 mois.

Les résultats seront transmis régulièrement à la Direction Départementale des Affaires Sanitaires et Sociales et à la Direction Régionale de l'Industrie, de la Recherche et de l'Environnement.

7.4 Conduite de l'exploitation

L'exploitation sera conduite selon le plan de phasage joint à la demande.

Les plans utiles relatifs à la description du phasage de l'exploitation sont joints au présent arrêté.

7.5 Distances limites et zones de protection

Le bord de l'excavation est maintenu à une distance horizontale telle que la stabilité des terrains avoisinants ne soit pas compromise avec un minimum de 10 mètres.

La distance minimale séparant les limites de l'extraction des limites du lit mineur des cours d'eau (Vaudaine) est de 30 mètres.

En tout état de cause le niveau bas de l'exploitation sera arrêté de telle façon que la stabilité des terrains avoisinants ne soit pas compromise. Cette distance prend en compte la hauteur des excavations, la nature et l'épaisseur des différentes couches présentes sur toute cette hauteur.

L'exploitant doit prendre toutes dispositions d'usage pour les travaux au voisinage des lignes électriques et des canalisations enterrées.

7.6 - Risques géotechniques

Les ouvrages de protection seront réalisés conformément à l'étude d'impact et à l'étude Alpgéoriques.

Dans le cadre de l'exploitation, la société France Deneigement produira un avant-projet géotechnique sur les risques de destabilisation des ouvrages amont situés dans la Vaudaine.

7.7 : Registres et plans

Il est établi un plan d'échelle adaptée à la superficie de l'exploitation. Ce plan est mis à jour au moins une fois par an.

Sur ce plan sont reportés :

- les limites du périmètre sur lequel porte le droit d'exploiter ainsi que ses abords dans un rayon de 50 mètres et avec un repérage par rapport au cadastre.
- les bords de la fouille
- les courbes de niveau ou cotes d'altitude des points significatifs

- les zones remises en état
- des éléments de la surface dont l'intégrité de l'emprise conditionne le respect de la sécurité et de la salubrité publiques.

Au cours du mois de janvier de chaque année, le plan certifié et signé par l'exploitant sera adressé au Directeur Régional de l'Industrie, de la Recherche et de l'Environnement RHONE ALPES, Groupe de Subdivisions de Grenoble , 44, avenue Marcellin Berthelot 38030 GRENOBLE CEDEX 02.

TITRE IV – REMISE EN ETAT

Article 8 :

L'objectif final de la remise en état vise à restituer un espace naturel.

En dehors des modalités particulières définies dans l'article 16, la remise en état sera conduite suivant la méthode et le phasage définis dans le dossier.

La mise en exploitation de la phase n+2 est conditionnée à la remise en état de la phase n.

- les parties extraites de la carrière doivent être remises en état au fur et à mesure de l'avancement des travaux
- les mesures de remise en état comporteront :
 - la conservation des terres de découverte
 - la rectification des fronts de taille délaissés, à une pente compatible avec la tenue des terrains et maximale de 45 degrés
 - le nettoyage des zones exploitées
 - les déchets de bois, racines seront évacués en décharge ou réutilisés sur le site dans le cadre de la remise en état ;
 - la suppression des constructions de chantiers (métalliques ou bétonnées)
 - le régilage des terres végétales sur le carreau et les talus.
 - le chemin forestier sera rétabli en périphérie.

Le schéma d'exploitation et de remise en état est annexé au présent arrêté.

Article 8.1 Cessation d'activité définitive

Lors de la mise à l'arrêt définitif de l'exploitation et au plus tard 6 mois avant la date d'expiration de l'autorisation, l'exploitant notifie au Préfet la cessation d'activité. Cette notification sera accompagnée des pièces prévues à l'article 34.1 du décret du 21 septembre 1977 modifié :

- un dossier comprenant :
 - le plan à jour des terrains d'emprise de l'installation accompagné de photographies
 - un mémoire sur l'état du site. Ce mémoire précisera les mesures prises ou prévues pour assurer la protection des intérêts visés à l'article L 511-1 du Code de l'Environnement et devra comprendre notamment :

- l'évacuation ou l'élimination des produits dangereux ainsi que des déchets présents sur le site,
- la dépollution des sols et des eaux souterraines éventuellement polluées,
- les conditions de remise en état et d'insertion du site dans son environnement ainsi que son devenir
- en cas de besoin, la surveillance à exercer de l'impact de l'installation sur son environnement, et les modalités de mise en œuvre de servitudes

Article 8.2 Remblayage

Le remblayage des carrières ne doit pas nuire à la qualité et au bon écoulement des eaux. Lorsqu'il est réalisé avec apport de matériaux extérieurs (déblais de terrassements, matériaux de démolition...) ceux-ci doivent être préalablement triés de manière à garantir l'utilisation des seuls matériaux inertes.

Les apports extérieurs sont accompagnés d'un bordereau de suivi qui indique leur provenance, leur destination, leurs quantités, leurs caractéristiques et les moyens de transport utilisés et qui atteste la conformité des matériaux à leur destination.

L'exploitant tient à jour un registre sur lequel sont répertoriés la provenance, les quantités, les caractéristiques des matériaux et les moyens de transport utilisés ainsi qu'un plan topographique permettant de localiser les zones de remblais correspondant aux données figurant sur le registre.

TITRE V – PREVENTION DES POLLUTIONS :

Article 9 – Dispositions générales

L'exploitant prend toutes les dispositions nécessaires dans la conduite de l'exploitation pour limiter les risques de pollution des eaux, de l'air ou des sols et de nuisance par le bruit et les vibrations et l'impact visuel.

L'ensemble du site et ses abords placés sous le contrôle de l'exploitant sont maintenus en bon état de propreté.

Les bâtiments et installations sont entretenus en permanence.

Les voies de circulation internes et aires de stationnement des véhicules sont aménagées et entretenues.

Les véhicules sortant de l'installation ne doivent pas être à l'origine d'envols de poussières ni entraîner de dépôt de poussière ou de boue sur les voies de circulation publiques.

Article 10 – Pollution des eaux :

10.1 – Prévention des pollutions accidentelles

I – Le ravitaillement et l'entretien des engins de chantier sont réalisés sur une aire étanche entourée par un caniveau et reliée à un point bas étanche permettant la récupération totale des eaux ou des liquides résiduels.

II – Tout stockage d'un liquide susceptible de créer une pollution des eaux ou des sols est associé à une capacité de rétention dont le volume est au moins égal à la plus grande des deux valeurs suivantes :

- 100 % de la capacité du plus grand réservoir ;
- 50 % de la capacité des réservoirs associés.

Cette disposition ne s'applique pas aux bassins de traitement des eaux résiduaires.

III – Les produits récupérés en cas d'accident ne peuvent être rejetés et doivent être soit réutilisés, soit éliminés comme les déchets.

- en cas de pollution par les hydrocarbures, le pétitionnaire prendra toutes dispositions pour décaper les matériaux souillés et les évacuer vers un centre de traitement dûment autorisé.

10-2 – Prélèvement d'eau

L'utilisation d'eaux pour des usages industriels et spécialement celles dont la qualité permet des emplois domestiques, doit être limitée par des systèmes qui en favorisent l'économie (par exemple lorsque la température et les qualités de ces eaux le permettent : recyclage, etc.).

La quantité maximale journalière d'eau prélevée dans le milieu naturel sera limitée à 50 m³ en moyenne et 80 m³ maxi et ce pour un débit instantané maximal de 10 m³/h ; cette limitation ne s'applique pas au réseau incendie.

Les points et conditions de prélèvement des eaux dans le milieu naturel sont précisés de la façon suivante :

L'installation de prélèvement sera munie d'un dispositif de mesure totaliseur agréé.

Annuellement, l'exploitant fera part à l'inspecteur des installations classées et au service en charge de la police du milieu de prélèvement, de ses consommations d'eau.

Toute modification dans les conditions d'alimentation en eau de l'établissement devra être portée à la connaissance de l'inspection des installations classées, ainsi que les projets concernant la réduction des consommations d'eau pour les principales fabrications ou groupes de fabrication.

10.3 – Rejets d'eau dans le milieu naturel

10.3.1 Eaux de procédés des installations

Les rejets d'eau de procédé des installations de traitement des matériaux à l'extérieur du site autorisé sont interdits. Ces eaux sont intégralement recyclées. Le circuit de recyclage est conçu de telle manière qu'il ne puisse donner lieu à des pollutions accidentelles. Un dispositif d'arrêt d'alimentation en eau de procédé de l'installation, en cas de rejet accidentel de ces eaux, est prévu.

10.3.2 Eaux rejetées (eaux d'exhaure, eaux pluviales et eaux de nettoyage)

1. Les eaux canalisées rejetées dans le milieu naturel respectent les prescriptions suivantes :

NATURE DES POLLUANTS	NORME DE MESURE	CONCENTRATION
Température		< 30 °C
pH	NFT – 90.008	compris entre 5,5 et 8,5
MEST	NFT – 90.105	< 35 mg/l
Hydrocarbures Totaux	NFT – 90.114	< 10 mg/l
DCO	NFT – 90.101	< 125 mg/l

Ces valeurs limites sont respectées pour tout échantillon prélevé proportionnellement au débit sur 24 heures en ce qui concerne les matières en suspension, la demande chimique en oxygène et les hydrocarbures, aucun prélèvement instantané ne doit dépasser le double de ces valeurs limites.

La modification de couleur du milieu récepteur mesurée en un point représentatif de la zone de mélange ne doit pas dépasser 100 mg Pt/l.

10.3.3 Les eaux vannes

Les eaux vannes des sanitaires et des lavabos seront traitées en conformité avec les règles sanitaires en vigueur.

Article 11- Pollution de l'air :

I – L'exploitant prend toutes dispositions utiles pour éviter l'émission et la propagation des poussières.

- les voies de circulation, pistes, etc.... seront maintenues propres et humidifiées autant que de besoin en période sèche ; la vitesse y sera limitée à 25 km/h

II – Les dispositifs de limitation d'émission des poussières résultant du fonctionnement des installations de traitement des matériaux sont aussi complets et efficaces que possible. Les émissions captées sont canalisées et dépoussiérées. La concentration du rejet pour les poussières doit être inférieure à 30 mg/Nm³ (les mètres cubes sont rapportés à des conditions normales de température – 273 Kelvin et de pression – 101,3 kilo pascals – après déduction de la vapeur d'eau – gaz sec).

Les périodes de pannes ou d'arrêts des dispositifs d'épuration pendant lesquels les teneurs en poussières des gaz rejetés dépassent le double des valeurs fixées ci-dessus doivent être d'une durée continue inférieure à quarante huit heures et leur durée cumulée sur une année est inférieure à deux cent heures.

En aucun cas, la teneur en poussière des gaz émis ne peut dépasser la valeur de 500 mg/Nm^3 . En cas de dépassement de cette valeur, l'exploitant est tenu de procéder sans délai à l'arrêt de l'installation en cause.

Les valeurs limites s'imposent à des prélèvements d'une durée voisine d'une demi heure.

La périodicité des contrôles qui est au moins annuelle pour déterminer les concentrations, les débits et les flux de poussières des émissions gazeuses. Ces contrôles sont effectués selon les méthodes normalisées et par un organisme agréé.

Article 12 – Incendie et explosion

L'installation est pourvue d'équipements de lutte contre l'incendie adaptés et conformes aux normes en vigueur. Ces matériels sont maintenus en bon état et vérifiés au moins une fois par an.

Article 13 – Déchets

Toutes dispositions sont prises pour limiter les quantités de déchets produits, notamment en effectuant toutes les opérations de valorisation possibles. Les diverses catégories de déchets sont collectées séparément puis valorisées ou éliminées vers des installations dûment autorisées.

Article 14 – Bruits et vibrations

14.1 Bruits

14.1.1. Les installations sont construites, équipées et exploitées de façon à ce que leur fonctionnement ne puisse être à l'origine de bruits transmis par voie aérienne ou solidienne susceptibles de compromettre la santé ou la sécurité du voisinage ou de constituer une nuisance pour celui-ci.

14.1.2 Les prescriptions de l'arrêté ministériel du 23 janvier 1997 sont applicables. Les niveaux de bruit admissibles en limite de propriété et les émergences admissibles dans les zones à émergence réglementée, ainsi que la périodicité et l'emplacement des mesures, sont fixés dans le tableau suivant.

14.1.3 VALEURS LIMITES

Les émissions sonores engendrées par l'ensemble des activités exercées à l'intérieur de l'établissement, y compris celles des véhicules et engins ne doivent pas dépasser les valeurs définies dans le tableau suivant :

PERIODE	NIVEAUX DE BRUIT ADMISSIBLES EN LIMITE DE PROPRIETE	VALEUR ADMISSIBLE DE L'EMERGENCE DANS LES ZONES A EMERGENCE REGLEMENTEE	
		bruit ambiant entre 35 et 45 dBA	bruit ambiant supérieur à 45 dBA
Jour : 7h à 22h sauf dimanches et jours fériés	70 dBA	6	5
		4	3
Nuit : 22h à 7 h ainsi que les dimanches et jours fériés	60 dBA		

14.1.4 – Les véhicules de transport, les matériels de manutention et les engins de chantier utilisés à l'intérieur de l'établissement et susceptibles de constituer une gêne pour le voisinage sont conformes à la réglementation en vigueur et notamment aux dispositions du décret n° 95-79 du 23 janvier 1995.

14.1.5 – L'usage de tous appareils de communication par voie acoustique (sirènes, avertisseurs sonores, haut-parleurs,...) gênant pour le voisinage est interdit, sauf si leur emploi est exceptionnel et réservé à la prévention et au signalement d'incidents graves ou d'accidents ou la sécurité des personnes.

14.1.6 – CONTROLES DES EMISSIONS SONORES

- Une mesure du niveau de bruit et de l'émergence doit être effectuée au moins tous les 3 ans par une personne ou un organisme qualifié choisi après accord de l'inspecteur des installations classées ou en cas de plainte du voisinage.
- Cette mesure doit être effectuée selon la méthode fixée à l'annexe de l'arrêté ministériel du 23.01.1997 relatif à la limitation des bruits émis dans l'environnement par les installations classées pour la protection de l'environnement.

Elle sera effectuée en limite de propriété.

14.2 – Vibrations

Les prescriptions de la circulaire du 23 juillet 1986 relative aux vibrations mécaniques émises dans l'environnement par les installations classées pour la protection de l'environnement sont applicables.

Article 15 – Transports de matériaux

L'évacuation des matériaux se fait par camions par piste privée et la RN 91.

L'accès à la voirie publique est aménagé de telle sorte qu'il ne crée pas de risque pour la sécurité publique et conformément au dossier de demande en liaison avec les services de la commune, du Conseil général et de la DDE.

Les éventuelles dégradations causées aux voies publiques de fait de l'évacuation des matériaux sont à la charge de l'exploitant comme le précise le code de la voirie routière aux

articles L 131-8 (routes départementales) L 141-9 (voies communales) et le code rural à l'article L 161-8 (chemins ruraux).

TITRE VI – DISPOSITIONS ADMINISTRATIVES :

Article 16 : Garanties financières

16.1 – La durée de l'autorisation est divisée en périodes quinquennales. A chaque période correspond un montant de garanties financières permettant la remise en état maximale au sein de cette période. Le schéma d'exploitation et de remise en état en annexe présente les surfaces à exploiter et les modalités de remise en état pendant ces périodes.

Le montant des garanties financières permettant d'assurer la remise en état maximale pour chacune de ces périodes est de :

Phase	S1/ha	S2/ha	S3/ha	TP01 : 416,2	TP01 : 525,8
				€ TTC février 98	€/TTC juillet 2005
Phase 0-5	0,51	2,4	1,2	78 555	99 241
Phase 5-10	1,67	1,87	0,25	66 350	83 822
Phase 10-15	1,61	2,38	0,35	79 415	100 327

16.2 – L'acte de cautionnement solidaire est établi conformément au modèle annexé à l'arrêté interministériel du 01/02/1996 et porte sur une durée minimum de 5 ans.

16.3 – Aménagements préliminaires et notification de la constitution des garanties financières :

L'exploitant doit avant le début de l'extraction avoir réalisé les travaux et satisfait aux prescriptions mentionnées aux articles 4,5,6.1 à 6.4 du présent arrêté. Dès que ces aménagements ont été réalisés, l'exploitant adresse au Préfet une déclaration de début d'exploitation et l'acte de cautionnement solidaire établissant la constitution des garanties financières selon le modèle défini à l'arrêté interministériel du 1^{er} février 1996.

16.4 – L'exploitant adresse au Préfet le document établissant le renouvellement des garanties financières en notifiant la situation de l'exploitation et l'achèvement de la fin de réaménagement de la dernière phase d'exploitation 3 mois au moins avant le terme de chaque échéance.

16.5 – Modalités d'actualisation du montant des garanties financières :

Tous les cinq ans, le montant des garanties financières est actualisé compte tenu de l'évolution de l'indice TP01.

Lorsqu'il y a une augmentation supérieure à 15 % de l'indice TP01 sur une période inférieure à cinq ans, le montant des garanties financières doit être actualisé dans les six mois suivant l'intervention de cette augmentation.

L'actualisation des garanties financières relève de l'initiative de l'exploitant.

16.6 – Toute modification des conditions d'exploitation conduisant à une augmentation du montant des garanties financières doit être subordonnée à la constitution de nouvelles garanties financières.

16.7 – L'extraction de matériaux commercialisables ne doit plus être réalisée 6 mois avant la date d'expiration de l'autorisation sauf demande de renouvellement en cours.

L'exploitant notifie à cette date au Préfet, l'arrêt des extractions, l'état des lieux et les conditions de remise en état définitive.

La remise en état est achevée 3 mois avant la date d'expiration de l'autorisation.

16.8 – L'absence de garanties financières entraîne la suspension de l'activité, après mise en œuvre des modalités prévues à l'article 514-1-3 du Code de l'Environnement.

Article 17 : Modification

Toute modification envisagée par l'exploitant aux installations, à leur mode d'utilisation ou à leur voisinage, de nature à entraîner un changement notable des éléments du dossier de demande d'autorisation ou des prescriptions du présent arrêté sera portée, avant sa réalisation, à la connaissance du Préfet avec tous les éléments d'appréciation.

Article 18 : Accident ou incident

Indépendamment de la déclaration d'accident prévue par les dispositions de police visées à l'article 3.2 ci-dessus, tout accident ou incident susceptible de porter atteinte aux intérêts visés à l'article 511-1 du Code de l'Environnement doit être signalé immédiatement à l'inspecteur des installations classées.

Sauf exception dûment justifiée, en particulier pour des motifs de sécurité, il est interdit de modifier en quoi que ce soit l'état des installations où a eu lieu l'accident ou l'incident tant que l'inspecteur des installations classées n'en a pas donné son accord et, s'il y a lieu, après autorisation de l'autorité judiciaire, indépendamment des dispositions de police prévues par le R.G.I.E.

Article 19 : Contrôles et analyses

L'inspecteur des installations classées pourra demander que des prélèvements, des contrôles ou des analyses soient effectués par un organisme indépendant, dont le choix sera soumis à son approbation, s'il n'est pas agréé à cet effet, dans le but de vérifier le respect des prescriptions du présent arrêté ; les frais occasionnés par ces interventions seront supportés par l'exploitant.

Il pourra demander en cas de nécessité la mise en place et l'exploitation aux frais de l'exploitant d'appareils pour le contrôle des émissions ou des concentrations des matières polluantes dans l'environnement.

Article 20 : Enregistrements, rapports de contrôle et registres

Tous les enregistrements, rapports de contrôle et registres mentionnés dans le présent arrêté seront conservés respectivement durant cinq ans à la disposition de l'inspecteur des installations classées qui pourra, par ailleurs, demander que des copies ou synthèses de ces documents lui soient adressées.

Article 21 : Délais et voies de recours :

La présente décision peut être déférée au Tribunal Administratif de GRENOBLE.

- pour l'exploitant, le délai de recours est de deux mois. Ce délai commence à courir du jour où la présente a été notifiée.
- pour les tiers, le délai de recours est de six mois. Ce délai commence à courir le jour de l'achèvement des formalités de publicité de la déclaration de début d'exploitation mentionnée à l'article 6.5 ci-dessus.

Article 22 : Publication


Conformément aux dispositions réglementaires en vigueur, un extrait du présent arrêté, énumérant les conditions auxquelles l'autorisation est accordée, sera affichée à la mairie pendant une durée minimum d'un mois avec mention de la possibilité pour les tiers de consulter sur place, ou à la Préfecture de l'Isère (Direction des Actions interministérielles-Bureau de l'Environnement) le texte des prescriptions, procès-verbal de l'accomplissement de cette formalité sera dressé par les soins du maire.

Le même extrait sera affiché de façon visible et en permanence dans l'établissement concerné, par les soins du bénéficiaire de l'autorisation.

Un avis sera inséré, par les soins du Préfet, et aux frais de l'exploitant, dans deux journaux locaux ou régionaux, diffusés dans tout le département ; ou tous les départements concernés.






Article 23 : Exécution

- Monsieur le Secrétaire Général de la Préfecture de l'Isère
 - Monsieur le Maire de LIVET ET GAVET
 - Monsieur le Directeur Régional de l'Industrie, de la Recherche et de l'Environnement RHONE ALPES
 - Monsieur le Directeur Départemental de l'Equipement
 - Monsieur le Directeur Départemental de l'Agriculture et de la Forêt
 - Monsieur le Directeur Départemental des Affaires Sanitaires et Sociales
 - Monsieur l'Architecte des Bâtiments de France
 - Monsieur le Directeur Régional de l'Environnement
 - Monsieur le Colonel, Commandant du groupement de Gendarmerie de l'Isère
- sont chargés, chacun en ce qui le concerne de l'exécution du présent arrêté.

LE PREFET
 Pour le Préfet et par délégation
 le Secrétaire Général

 Dominique BLAIS

FRANCE DENEIGEMENT
 Commune de Livet-et-Gavet (38)
 Site de l'Enfernet Dominique BLAIS

PLAN DE PHASAGE DETAILÉ
 Situation pour être annexé à mon
 arrêté en date du 19 AVR. 2006
 Echelle 1/2500
 Grenoble, le 19 AVR. 2006

-  Limites de la demande d'extension
-  Limites de l'exploitation demandée
-  Limites de l'autorisation en cours
-  Troisième phase
-  750 Topographie du terrain naturel

C.E.M.

Talus en fin d'exploitation de la phase 3

