

SOCIETE CARRIERES DE POUZZOLANE

117, route de Vals

07200 AUBENAS

DOSSIER DE DEMANDE D'AUTORISATION DE RENOUVELLEMENT D'EXPLOITATION DE CARRIERE

Française d'Engineering et d'Environnement

Date : JUNIN 2004  
Echelle : 1 / 2500°

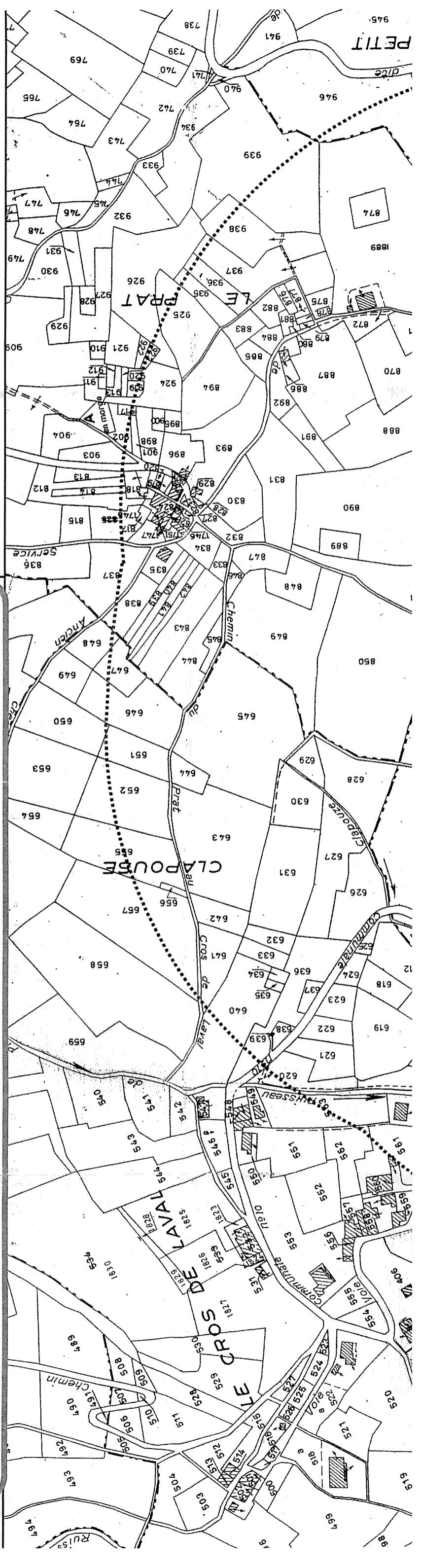
Française d'Engineering et d'Environnement  
Parc d'Ateliers Technologiques du Millénaire  
Avenue Albert Einstein  
Bât. C4  
34000 MONTPELLIER  
Tél. : 04.67.64.74.74

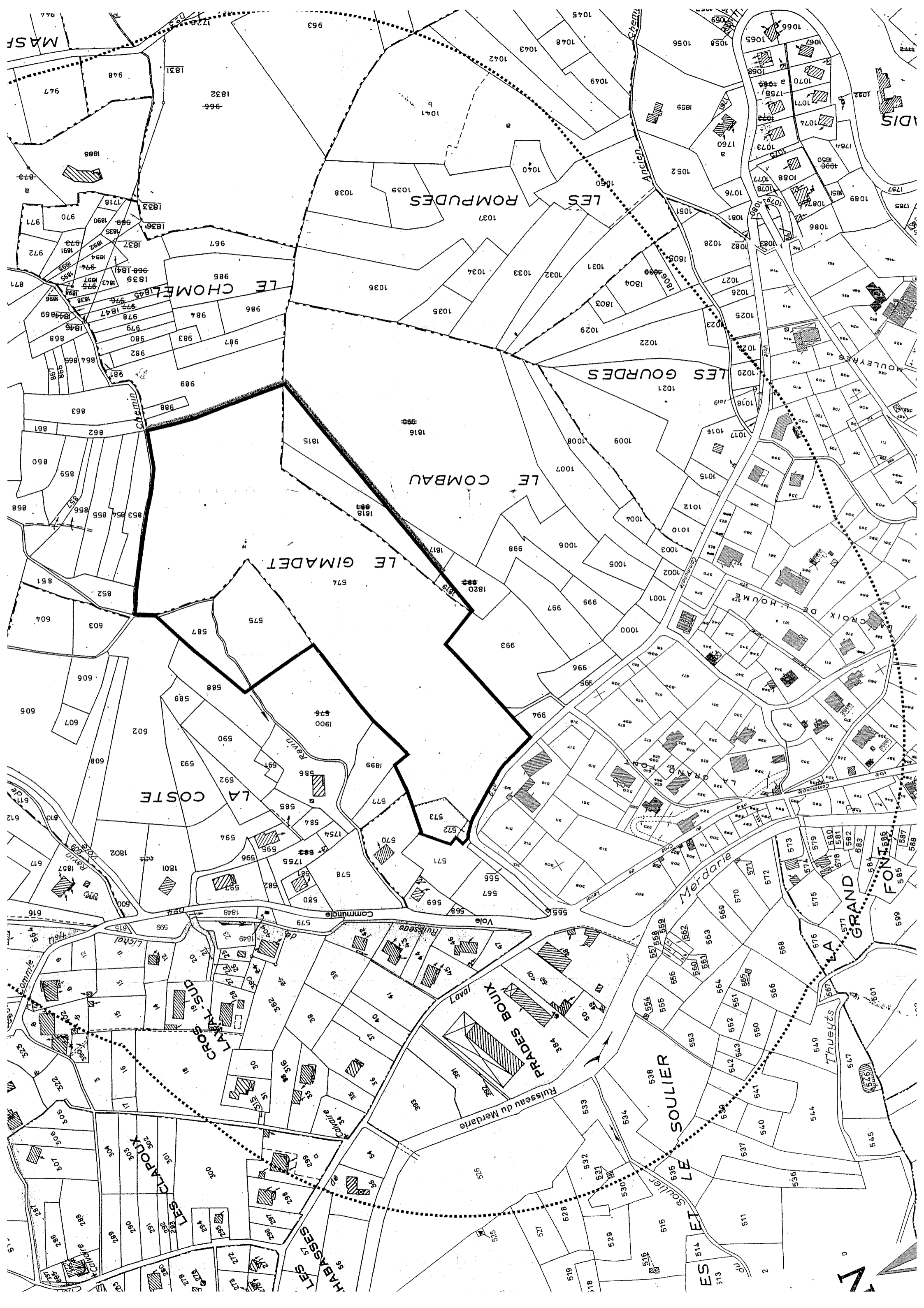
# PLAN CADASTRAL ET DES ABORDS







## LEGENDE

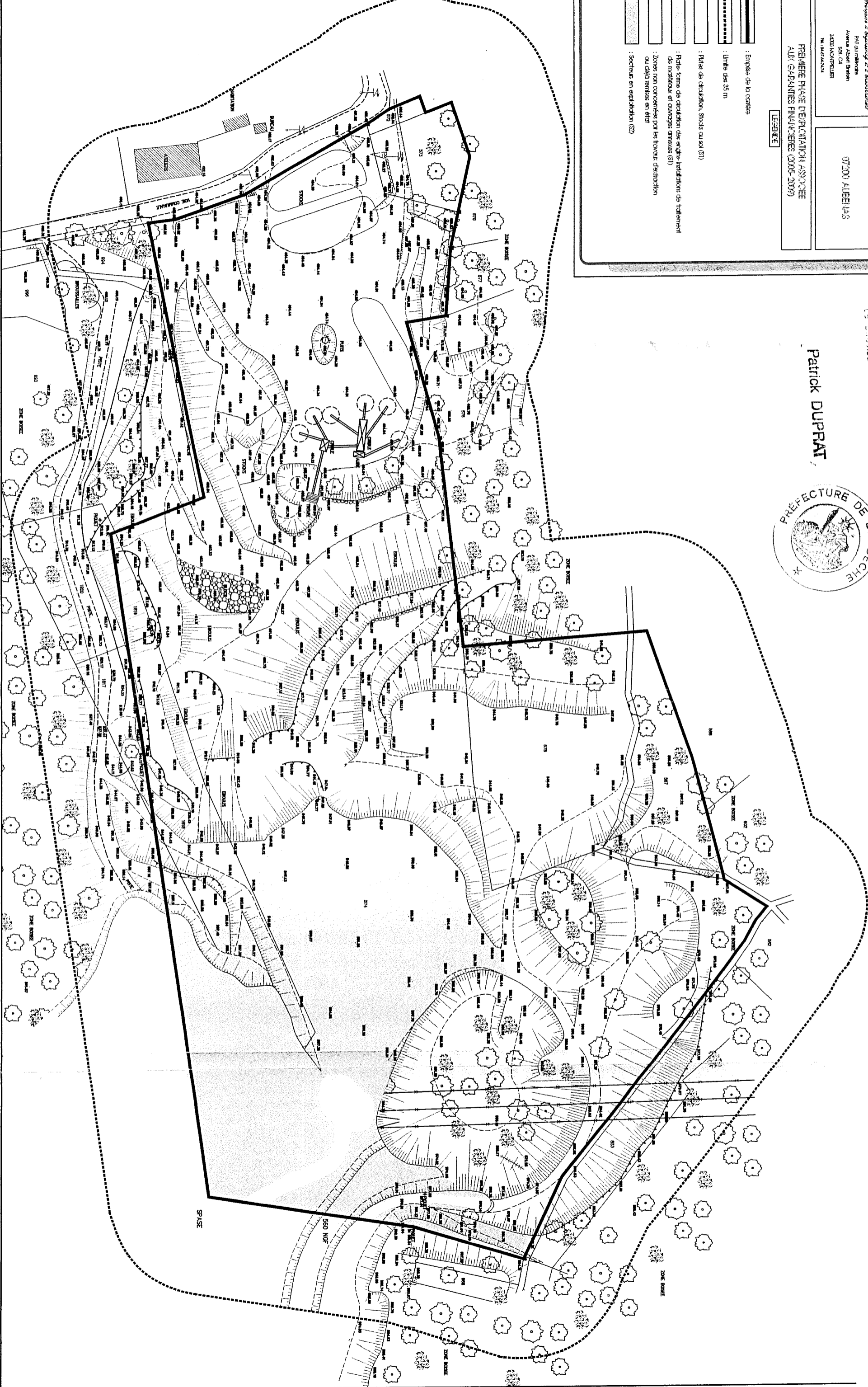
- : Emprise de la carrière
- : Limite des 300 m
- : Parcelles non exploitées, exclusivement utilisées pour l'accès
- : Linéaire concerné par la demande de dérogation pour la suppression du délai réglementaire des 10 m (article 14.1 de l'arrêté interministériel du 22.09.1994)

Vu, pour être annexé à l'arrêté préfectoral du 18 JUIL. 2005  
pour l'absence du Secrétaire Général,  
Directeur des Services du Cabinet,  
Patrick DUPRAT





-  : Entree de la carrieres
-  : Limite des 35 m
-  : Plan de circulation, Stock ou sol (S)
-  : Plan-forme de circulation des engins, tentatives de traitement de matériel et ouvrages annexes (SI)
-  : Zones non concernées par les travaux d'entretien ou déjà remises en état
-  : Secteurs en exploitation (S2)



Vu, pour être annexé à l'arrêté préfectoral du 18 JUL. 2005

Pour le Préfet,  
et en l'absence du Secrétaire Général  
Le Directeur des Services du Cabinet

Patrick DUPRAT



Vu, pour être annexé à l'arrêté  
préfectoral du 18 JUIL. 2005  
Pour le Préfet,  
et en l'absence du Secrétaire Général



ANNEXE 6  
RELATIVE AUX GARANTIES FINANCIÈRES

1. L'exploitation sera conduite en six phases successives de cinq ans chacune. Les plans et schémas joints en annexes 2 a -b -c -d -e -f , 3, 4 et 5 présentent les surfaces à exploiter et les modalités de remise en état en fin d'exploitation.

Le montant des garanties financières permettant d'assurer la remise en état en fin d'exploitation de chaque phase est de :

- phase 1 : 46.625 €
- phase 2 : 48.467 €
- phase 3 : 61.466 €
- phase 4 : 56.411 €
- phase 5 : 49.783€
- phase 6 : 37.422€

2. L'acte de cautionnement solidaire est établi conformément au modèle annexé à l'arrêté interministériel du 01/02/1996 et porte sur une durée de 5 ans.

3. Aménagements préliminaires et notification de la constitution des garanties financières :

L'exploitant doit avant le début de l'extraction avoir réalisé les travaux et satisfait aux prescriptions mentionnées aux articles 4, 5, 6.1 à 6.4 du présent arrêté. Dès que ces aménagements ont été réalisés, l'exploitant adresse au préfet une déclaration de début d'exploitation et l'acte de cautionnement solidaire établissant la constitution des garanties financières selon le modèle défini à l'arrêté interministériel du 1<sup>er</sup> février 1996.

4. L'exploitant adresse au préfet le document établissant le renouvellement des garanties financières en notifiant la situation de l'exploitation et l'achèvement de la fin de réaménagement de la dernière phase d'exploitation (*pour les remises en état par phase*) 6 mois au moins avant le terme de chaque échéance.

5. Modalités d'actualisation du montant des garanties financières :

Tous les cinq ans, le montant des garanties financières est actualisé compte tenu de l'évolution de l'indice TP01.

Lorsqu'il y a une augmentation supérieure à 15 % de l'indice TP01 sur une période inférieure à cinq ans, le montant des garanties financières doit être actualisé dans les six mois suivant l'intervention de cette augmentation.

L'actualisation des garanties financières relève de l'initiative de l'exploitant.

6. Toute modification des conditions d'exploitation conduisant à une augmentation du montant des garanties financières doit être subordonnée à la constitution de nouvelles garanties financières.

7. L'extraction de matériaux commercialisables ne doit plus être réalisée au plus tard 9 mois avant la date d'expiration de l'autorisation.

L'exploitant notifie à cette date au Préfet, l'arrêt des extractions, l'état des lieux et les conditions de remise en état définitive.

La remise en état devra être achevée au plus tard 6 mois avant la date d'expiration de l'autorisation.

8. L'absence de garanties financières entraîne la suspension de l'activité, après mise en œuvre des modalités prévues à l'article L.514-1-3 du Code de l'Environnement.



DOSSIER DE DEMANDE DE RENOUVELLEMENT  
 D'AUTORISATION D'EXPLOITATION DE CARRIERE

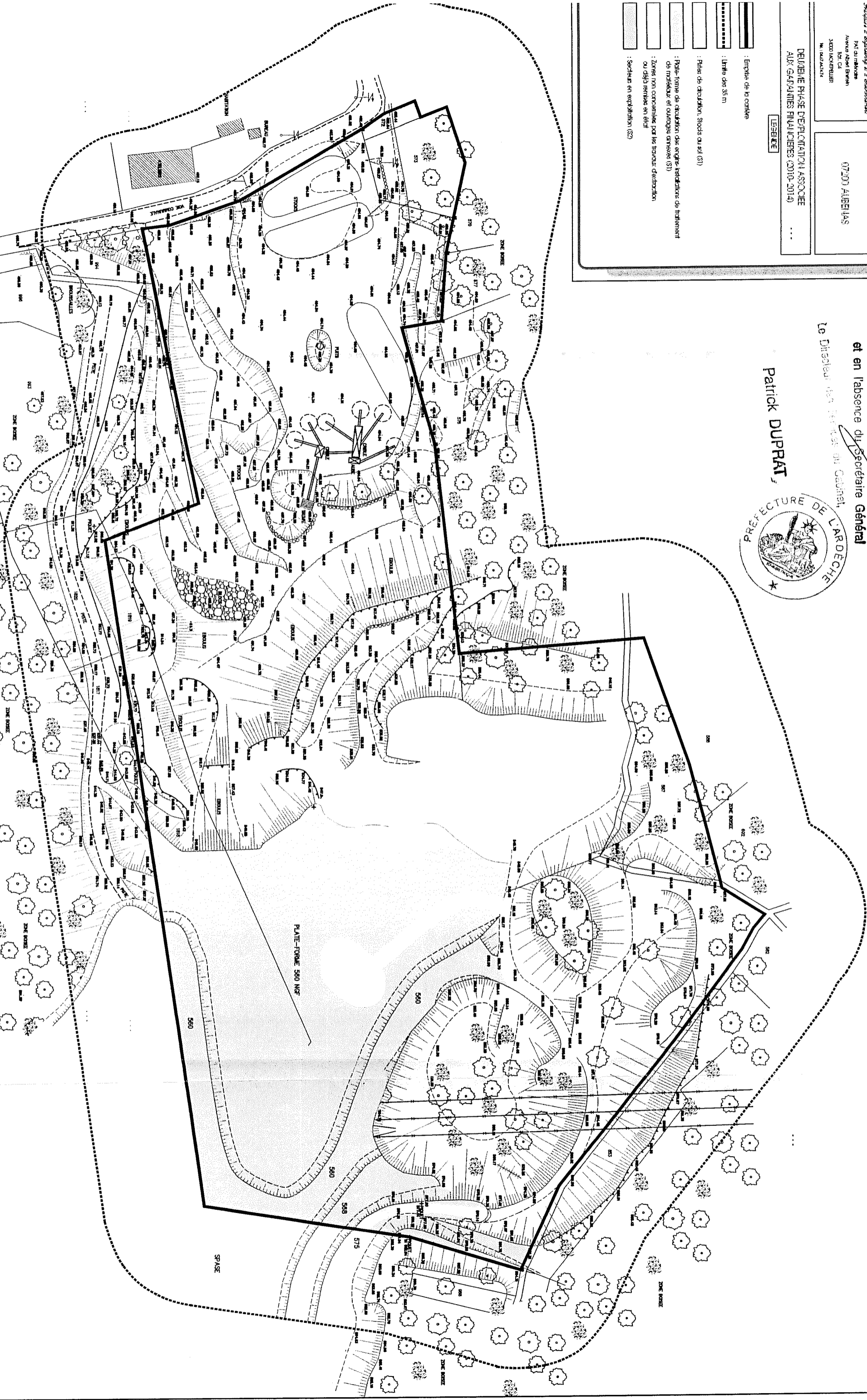
DATE : JUN 2004  
 ECHELLE : 1 / 1200'

SOCIETE CARRIERES  
 ARDECHOISES DE POLYCOULME  
 117, route de Veds  
 07200 AUBENAS

DELIBERE PHASE D'EXPLOITATION ASSOCIEE  
 AUX GAUFANIERES FINANCIERES (2010-2014)

LESEBICE








- : Entrees de la carrière
- : Limite des 35 m
- : Piliers de circulation, Stocks au sol (S1)
- : Plan de forme de circulation des engins, indications de itinéraire de matériel et d'ouvrages divers (S1)
- : Zones non concernées par les travaux, délimitation ou déjà fermées en élif
- : Secteurs en exploitation (S2)

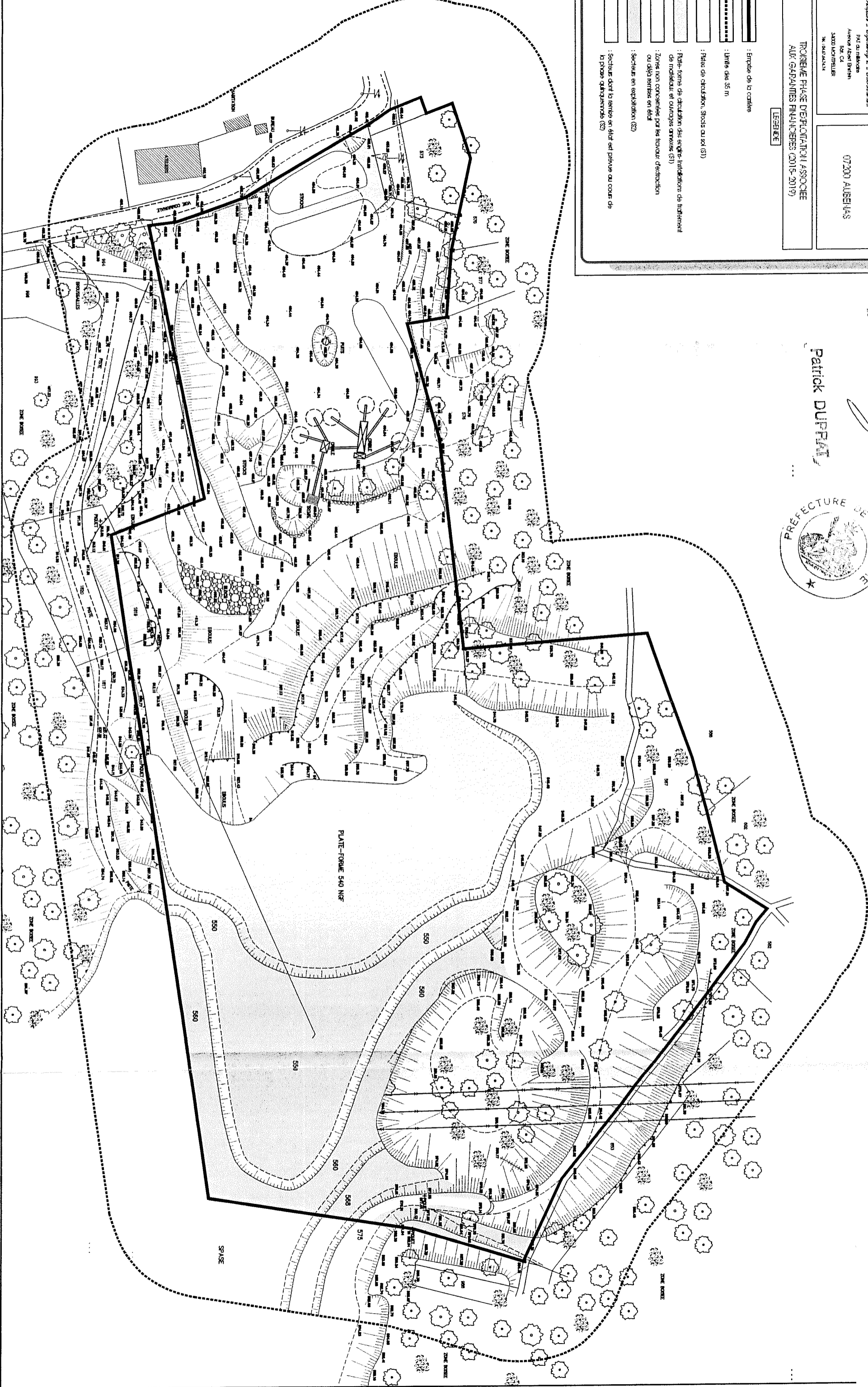


Vu, pour être annexé à l'arrêté  
 préfectoral du **18 JUL 2005**  
 Pour le Préfet,  
 et en l'absence du Secrétaire Général  
 Le Directeur des Services du Cabinet,  
**Patrick DUPRAT,**



**ANNEXE 2B**

-  : Emprise de la caserne
-  : Lignes des 35 m
-  : Rives de circulation, Streets au nord (S1)
-  : Rive-terras de circulation des engins industriels de traitement de matériaux et ouvrages annexes (S1)
-  : Zones non concernées par les travaux d'entretien ou déjà traitées en AVEP
-  : Secteurs en exploitation (S2)
-  : Secteurs dont la rive est en AVEP soit prévue au cours de la phase suivante (S2)



Vu, pour être annexé à l'arrêté  
préfectoral du **18 JUIL 2005**

Pour le Préfet,  
et en l'absence du Secrétaire Général

Patrick DUPPAT



Vu, pour être annexé à l'arrêté préfectoral du **18 JUL. 2005**

Pour le Préfet  
**et en l'absence du Secrétaire Général**

Le Directeur des Services du Cadastre,








**Patrick DUPRAT**

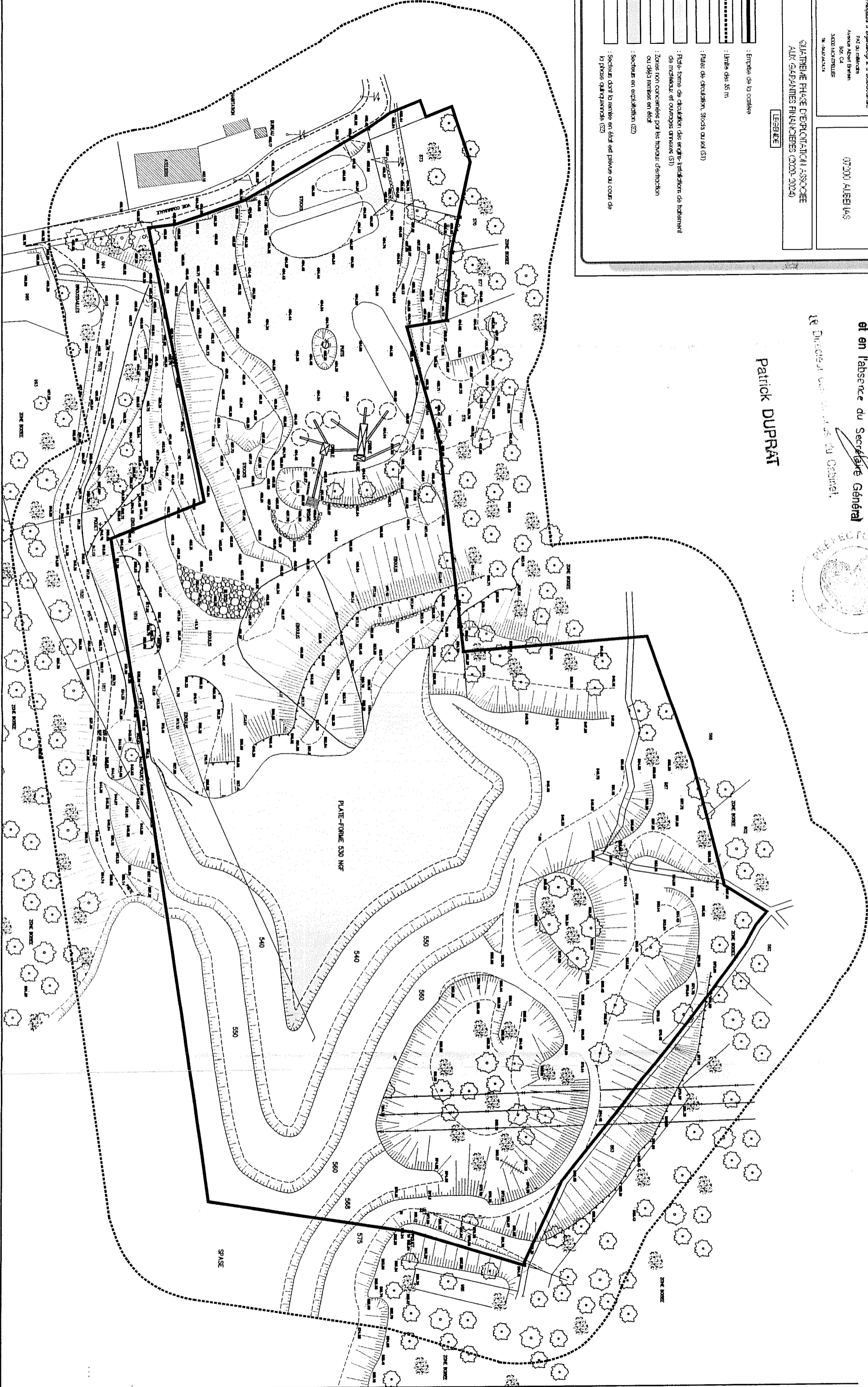



**ANNEXE 2D**

**SOCIETE CARRIERES  
 ARDECHOISES DE POZZOGLIANE**  
 117, route de Val  
 07200 ALBERTIAG

**QUATRIEME PHASE OPERATIVE ASSOCIEE  
 AUX GABANIES FINANCIERES (2003-2012)**

- LEGENDE**
-  : Emprise de la centrale
  -  : Ligne de 35 m
  -  : Piste de circulation, stooks ou tal (S1)
  -  : Plate-forme de circulation des engins-traction de traitement de matériaux et ouvrages annexes (S1)
  -  : Zones non concernées par les travaux: destination ou déjà traitées en site
  -  : Secteurs en exploitation (S2)
  -  : Secteurs dont la rente en site est prévue au cours de travaux qualitatifs (S2)





DOSSIER DE DEMANDE DE RENOUVELLEMENT  
D'AUTORISATION D'EXPLOITATION DE CARBONNE

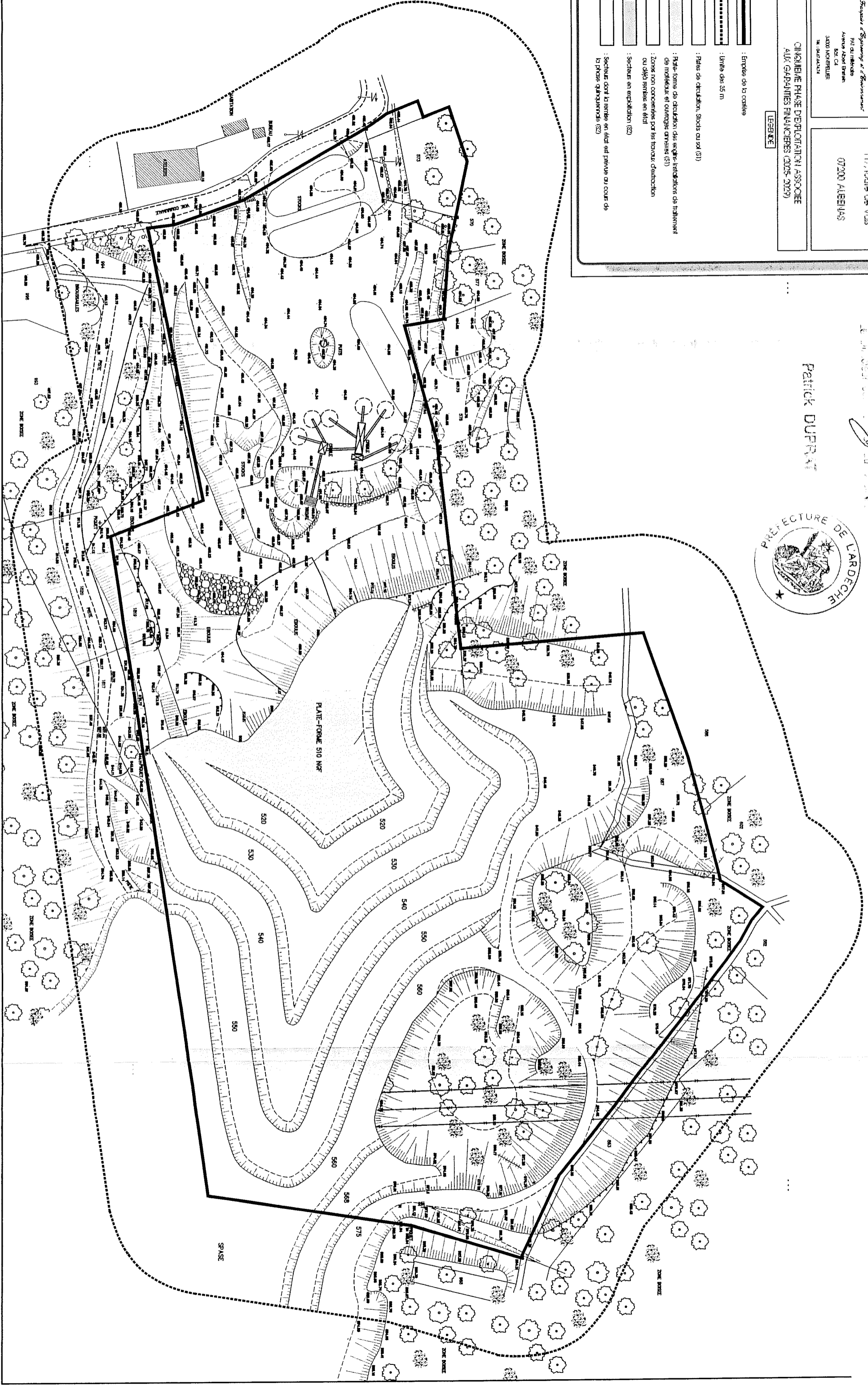
DATE : JUILLET 2004  
ECHAPELLE : 1 / 1200'

SOCIETE CARRIERS  
ARCHEOISSIENS DE POLYCOULANE  
117, route de Veds  
07200 AUBENAS

CHIMBRIE PHASE D'EXPLOITATION ASSOCIEE  
AUX GARANTIES FINANCIERES (2005-2029)

LESEBINE


- : Empreinte de la carrière
- : Limite des 35 m
- : Pentes de circulation, Sheds ou sol (S1)
- : Pente (sans de circulation des engins) installation de traitement des matériaux et ouvrages annexes (S1)
- : Zones non concernées par les travaux d'entretien ou déjà remblayés en état
- : Secteurs en exploitation (S2)
- : Secteurs dont la remise en état est prévue au cours de la phase d'entretien (S2)



Vu, pour être annexé à l'arrêté  
préfectoral du **18 JUIL. 2005**

Pour le Préfet,  
**et en l'absence du Secrétaire Général**

Patrick DUPRAT



**ANNEXE 2E**



DOSSIER DE DEMANDE DE RENOUVELLEMENT  
D'AUTHORISATION D'URBANISME DE CARRE  
SOCIETE CARRIERES  
ARDECHOISES DE POUZOUAIE








DATE: JUN 2004  
ECHELLE: 1 / 1200'

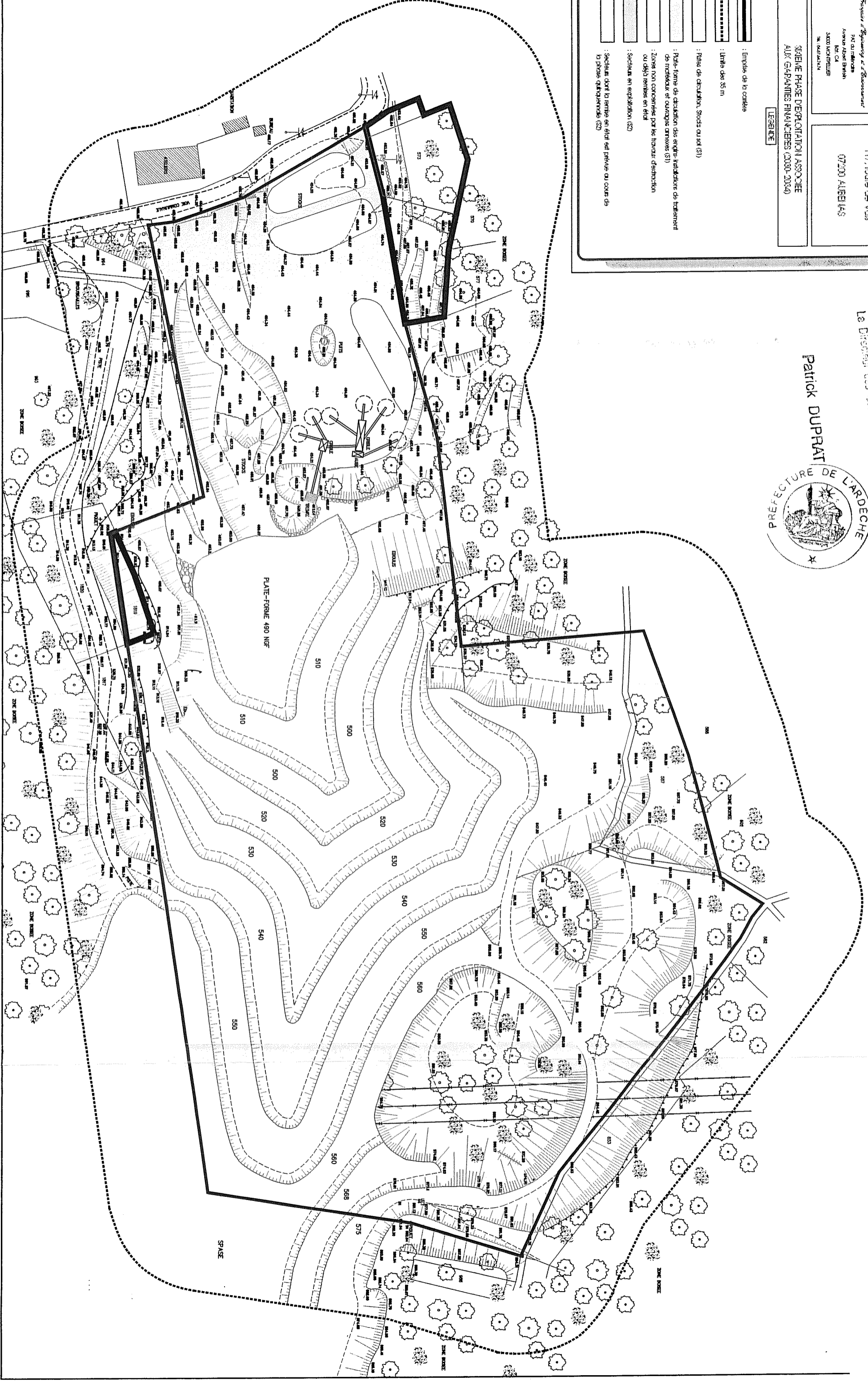
117, route de Vais  
07200 ALBEIENS

Service d'Urbanisme et d'Aménagement  
PM du Rhône  
Avenue Albert Einstein  
38000 MONTPELLIER  
TÉL. 04 78 44 24 24

SYSTEME PHASE D'EXPLORATION ASSOCIEE  
AUX GARANTIES FINANCIERES (2000-2004)

LEGENDE


-  : Entrees de la carrière
-  : Lignes de 35 m
-  : Filles de circulation, Stocks ou ud (S1)
-  : Plage-forme de circulation des engins, indicateurs de traitement de matériaux et ouvrages annexes (S1)
-  : Zones non concernées par les travaux d'entretien ou déjà traitées en élév
-  : Secteurs en exploitation (S2)
-  : Secteurs dont la remise en état est prévue au cours de la phase d'exploitation (S2)



Vu, pour être annexé à l'arrêté  
 préfectoral du **18 JUL. 2005**  
 Pour le Préfet,  
 et en l'absence du Secrétaire Général  
 Le Directeur des Services Urbains



Patrick DUPRAT



DOSSIER DE DEMANDE DE RENOUVELLEMENT  
D'AUTORISATION DÉPARTEMENTALE DE CARREIRE

DATE : JUILLET 2004  
ECHAPELLE : 1/1200'

Service d'Urbanisme et d'Aménagement  
Pai ou Indivision  
Avenue Albert Einstein  
851 CA  
34000 MONTPELLIER  
M. LAFAYETTE

SOCIETE CASERRES  
ARCHITECTES DE PAYSANISME

117, route de Vail

07200 AUBENAS


SCHEMA DE PRINCIPES DE LA REAMISE EN ETAT A L'ETEE 2004

LEGENDE

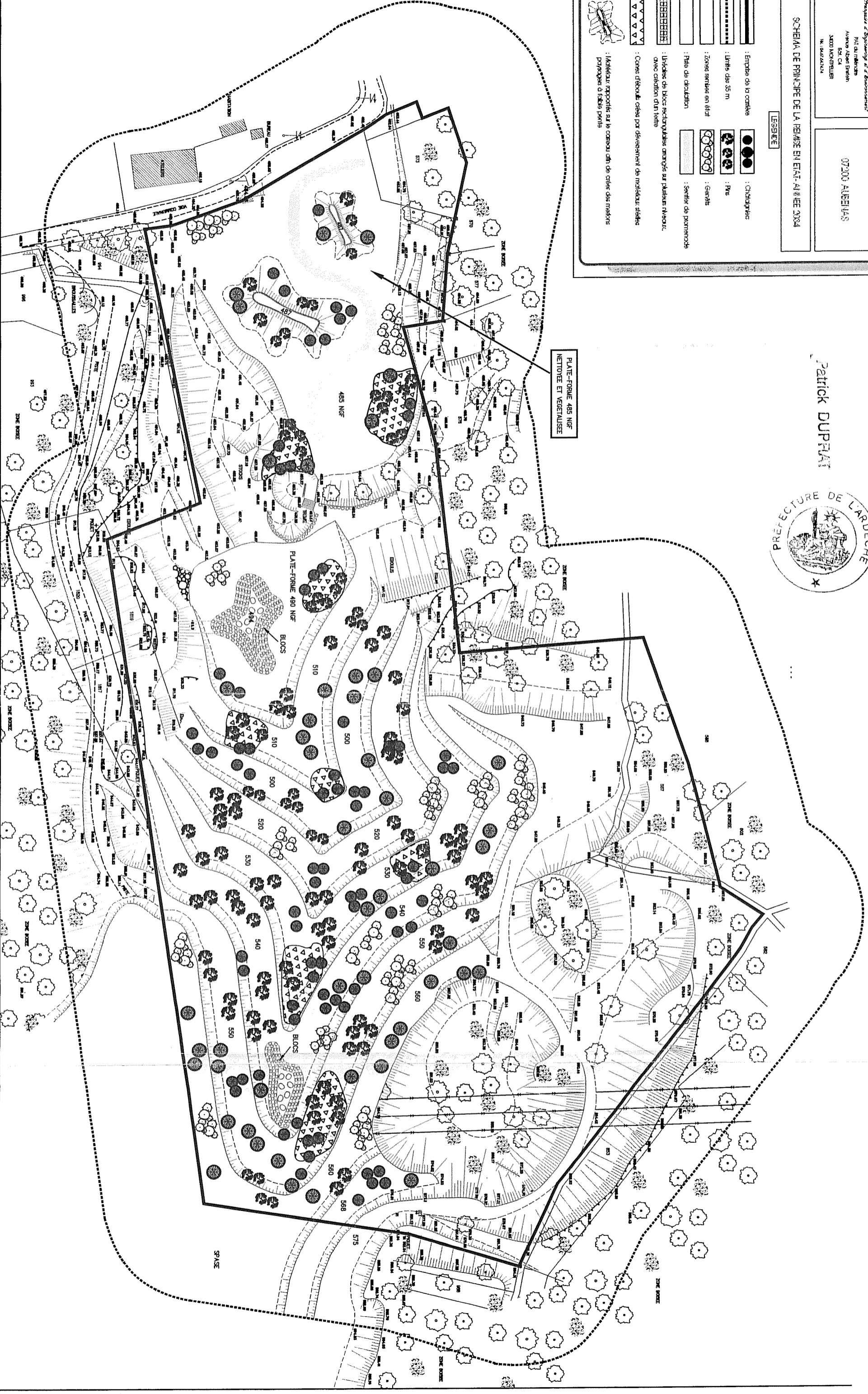
- : Onidagiers
- : Piv
- : Zones remises en état
- : Haie de protection
- : Sentier de promenade
- : Usages de bloc rectangulaires aménagés sur paliers relevés avec création d'un terre
- : Cornes d'éboulis créés par déplacement de matériaux stables
- : Matériaux rapportés sur le terrain afin de créer des murets porteurs à faible pente

Vu, pour être annexé à l'arrêté  
préfectoral du **18 JUIL. 2005**  
**Pour le Préfet,**  
et en l'absence du Secrétaire Général

Patrick DUPRAT



ANNEXE 3




**COUPE SCHEMATIQUE OUEST - EST ILLUSTRANT LA CONFIGURATION DES DEUX CARRIERES MITOYENNES EN 2014 APRES TRAITEMENT CONJOINT DE LA LIMITE SEPARATIVE (ECHELLE : 1 / 2000°)**

**COUPE C - D**

Vu, pour être annexé à l'arrêté préfectoral du **18 JUIL. 2005**

**Pour le Préfet,**  
et en l'absence du Secrétaire Général  
Le Directeur des Services du Département



Patrick DUPPRAT

Plote-forme  
(559 NGF)

Plote-forme 560 NGF  
(Secteur définitivement remis en état)

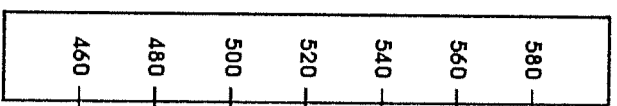
C

Limite séparative  
des deux carrières

D

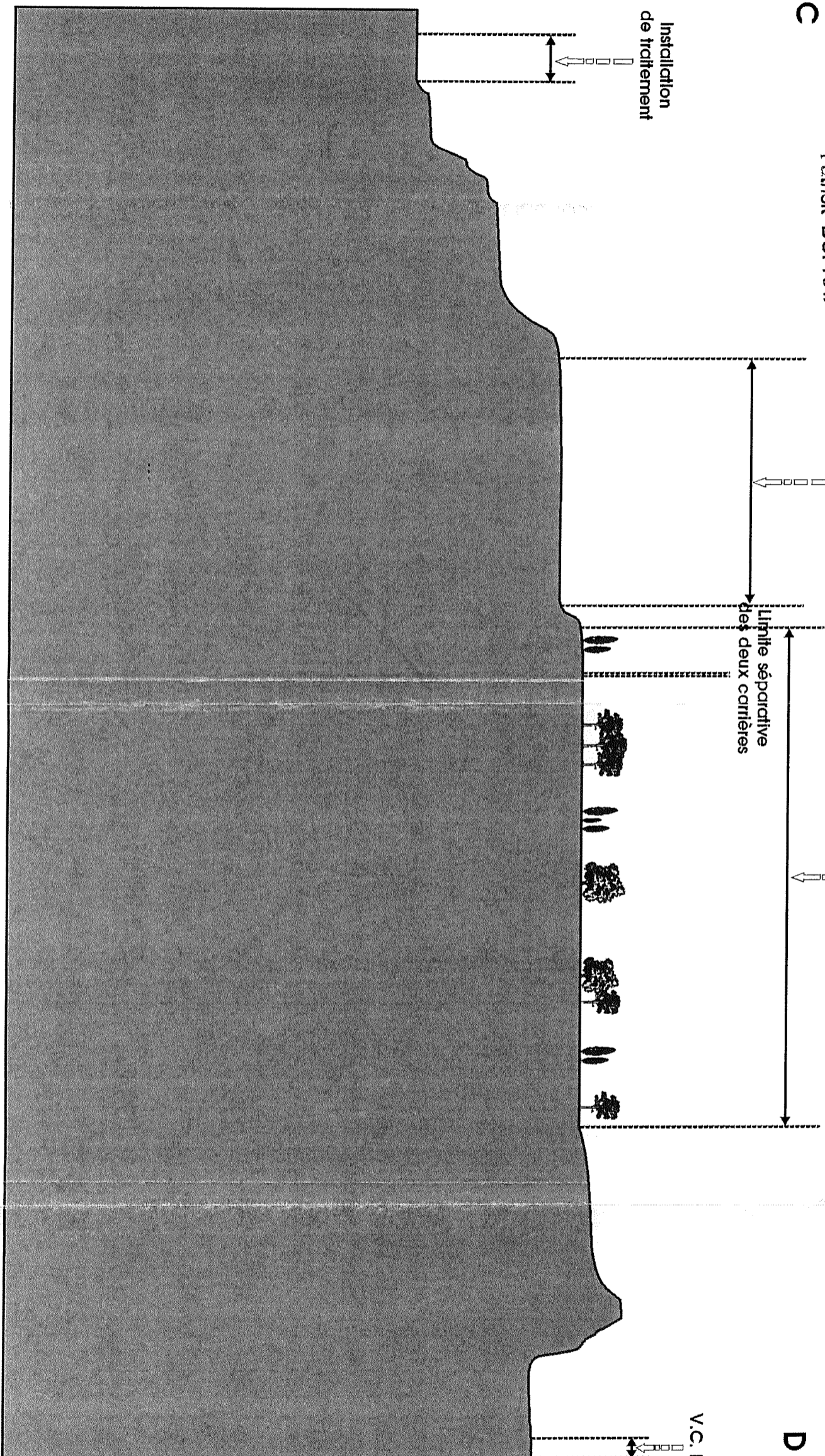
V.C. N°3

Installation  
de traitement



Echelle : 1 / 2000°

Echelle : 1 / 2000°



**COUPE SCHEMATIQUE OUEST - EST ILLUSTRANT LA CONFIGURATION DES DEUX CARRIERES MITOYENNES  
A L'ISSUE DE L'EXPLOITATION DE LA CARRIERE BRUN (ECHELLE : 1 / 2000°)**

**COUPE E- F**

Vu, pour être annexé à l'arrêté préfectoral du **18 JUIL. 2005**

**Pour le Préfet,**  
et en l'absence du Secrétaire Général

Le Directeur

**Patrick DUPRAT**

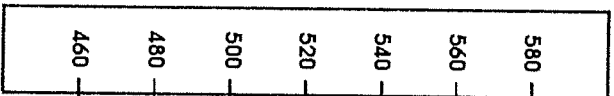


Plate-forme (560 NGF) après remise en état

Limite séparative  
des deux carrières

Installation  
de traitement  
démantelée  
(485 NGF)

V.C. N°3



Echelle : 1 / 2000°

Echelle : 1 / 2000°

