

PREFECTURE DE L'ALLIER

Direction de la réglementation  
des libertés publiques  
et de l'environnement  
Bureau environnement

ARRETE N° **469/03**  
PORTANT AUTORISATION D'EXPLOITER  
UNE CARRIERE A CIEL OUVERT D'ARGILE  
SOCIETE FRANCAISE DES TUILES ET BRIQUES  
à LOUROUX BOURBONNAIS

VU le code de l'environnement ;

VU le code minier ;

VU la loi n° 93-3 du 4 janvier 1993 relative aux carrières ;

VU le décret n° 77-1133 du 21 septembre 1977 modifié ;

VU l'arrêté ministériel du 22 septembre 1994 modifié relatif aux carrières et aux installations classées de premier traitement des matériaux de carrières ;

VU l'arrêté ministériel du 1<sup>er</sup> février 1996 fixant le modèle d'attestation des garanties financières prévues par l'article 23-3 du décret n° 77-1133 susvisé ;

VU la demande en date du 31 octobre 2000 complétée le 6 mars 2001 présentée par monsieur Jean-Pierre Firmin, agissant au nom et pour le compte de la société Française des Tuiles et Briques en vue d'être autorisé à exploiter une carrière d'argile sur le territoire de la commune de Louroux Bourbonnais au lieu-dit : «Le Grand Peu » ;

VU les plans, documents et engagements joints à la demande susvisée, notamment l'étude d'impact ;

VU l'enquête publique prescrite par arrêté préfectoral n° 1464/01 du 25 avril 2001 qui s'est déroulée du 5 juin 2001 au 5 juillet 2001 sur le territoire des communes de Louroux Bourbonnais, Vieure, Ygrande ;

VU le registre de l'enquête publique et l'avis du commissaire enquêteur ;

VU les avis émis au cours de l'instruction réglementaire ;

VU les rapport et proposition de la DRIRE chargée de l'inspection des installations classées ;

VU l'avis de la commission départementale des carrières du **18 Décembre 2002**

**CONSIDÉRANT** que cette demande est soumise à autorisation particulière au titre de la rubrique n° 2510-1 de la nomenclature des installations classées pour la protection de l'environnement ;

**CONSIDÉRANT** que cette demande est soumise à autorisation particulière au titre de la rubrique n° 2510-1 de la nomenclature des installations classées pour la protection de l'environnement ;

**CONSIDÉRANT** qu'il convient de lui imposer des prescriptions particulières de nature à garantir les intérêts visés à l'article L 511-1 du code de l'environnement ;

**CONSIDÉRANT** que les caractéristiques géologiques du site sont favorables à l'exploitation d'une carrière d'argile, que les conditions techniques d'exploitation, notamment la création de bassin de décantation, l'exploitation par 1 gradin de 6 mètres de haut maximum, sont de nature à limiter les nuisances sonores, les poussières, la pollution des eaux superficielles et souterraines et d'assurer la sécurité de l'exploitation ;

**CONSIDÉRANT** que les conditions d'aménagement et d'exploitation, telles qu'elles sont définies par le présent arrêté permettent de prévenir les dangers, les inconvénients et les nuisances de la carrière au regard des intérêts mentionnés à l'article L 511-1 du code de l'environnement ;

**SUR PROPOSITION** de monsieur le secrétaire général de la préfecture de l'Allier.

## ARRÊTE

### ARTICLE 1 - NATURE DE L'AUTORISATION

La Société Française des Tuiles et Briques, dont le siège social est situé La Presle – 03170 Doyet, est autorisée à exploiter, sur le territoire de la commune de Louroux Bourbonnais, au lieu-dit : « Le Grand Peu » une carrière à ciel ouvert d'argile dont l'activité au regard de la nomenclature des installations classées pour la protection de l'environnement est répertoriée comme suit :

Activités	Volume t/an	Rubrique	Régime
Exploitation d'une carrière à ciel ouvert d'argile	40 000 maxi 30 000 moyen	2510-1°	A

L'exploitation est autorisée sous réserve du respect des prescriptions du présent arrêté et des éléments du dossier de la demande qui ne lui sont pas contraires.

### ARTICLE 2 - DURÉE - LOCALISATION

L'autorisation est accordée pour une durée de 20 ans à compter de la signature du présent arrêté.

Conformément au plan annexé, l'autorisation d'exploiter la carrière porte sur la parcelle cadastrée section B n° 309 et 310 de la commune de Louroux Bourbonnais représentant une surface de 6 ha 82 a 35 ca et une superficie à exploiter de 4 ha 50 a.

L'autorisation n'a d'effet que dans les limites des contrats de foretage dont le permissionnaire est titulaire.

### ARTICLE 3 - AMÉNAGEMENTS PRÉLIMINAIRES

#### 3-1 - Affichage

Le permissionnaire devra mettre en place, sur chacune des voies d'accès au chantier, des panneaux indiquant en caractère apparent :

- son identité,
- la référence de l'autorisation,
- l'objet des travaux,
- l'adresse de la mairie où le plan de remise en état peut être consulté.

### **3-2 - Bornage**

Le périmètre des terrains compris dans la présente autorisation sera matérialisé par des bornes placées en tous les points nécessaires à la délimitation de ces terrains. Ces bornes doivent demeurer en place jusqu'à l'achèvement des travaux d'exploitation et de remise en état.

L'une de ces bornes, fixe et invariable, sera nivelée par référence au nivellement général de la France (N.G.F.).

### **3-3 - Clôture**

Le pourtour de la carrière sera fermé sans discontinuité par une clôture solide et efficace, que l'on ne puisse franchir involontairement (ronces artificielles - câble - grillage... etc.). Les accès et passages seront fermés par des barrières ou portes.

Le danger que représente l'exploitation de la carrière sera signalé par des pancartes placées, d'une part sur les chemins d'accès, et d'autre part de loin en loin le long de la clôture. Ces pancartes indiqueront suivant le cas : DANGER - CARRIERE - INTERDICTION DE PENETRER - EBOULEMENT - CHUTE DE BLOC - TIR DE MINES ... etc.

### **3-4 - Plate-forme engins**

Une plate-forme étanche pour l'entretien et le ravitaillement des engins mobiles sera réalisée. Elle formera rétention permettant ainsi la récupération totale des liquides polluants accidentellement répandus et des eaux de pluie qu'elle pourra recevoir.

Cette plate-forme sera reliée à un décanteur récupérateur d'hydrocarbures adapté à la surface de l'aire et au débit des eaux susceptibles de le traverser. Il devra être capable d'évacuer un débit minimal de 45 litres par heure et par mètre carré de l'aire considérée, sans entraînement d'hydrocarbures. Les normes de rejets précisées à l'article 9-4 devront être respectées.

### **3-5 - Accès**

L'accès à la voirie publique sera aménagé de telle sorte qu'il ne crée pas de risque pour la sécurité publique.

L'accès à la carrière se fera par le chemin rural du Peu reliant l'entrée de la carrière à la RD 94.

L'aménagement de la voirie de desserte et la réalisation d'un carrefour au droit de l'accès sur la RD 94, seront réalisés en accord avec le ou les gestionnaires des différentes voiries concernées.

La contribution de l'exploitant de la carrière à la réalisation, à la remise en état et à l'entretien des voiries départementales et communales reste fixée par les règlements relatifs à la voirie des collectivités locales.

### **3-6 - Plantations**

Les parties périphériques non affectées par l'extraction verront leur plantation renforcée par une haie arbustive, constituée d'espèces locales caduques, destinées à compléter la végétation existante.

### **3-7 – Capacité de rétention des eaux pluviales**

Une ou des capacités de rétention étanches pour recueillir les eaux pluviales ruisselant et susceptibles d'entraîner des matières en suspension, seront créées.

Ces capacités doivent être capables de contenir les eaux d'une précipitation exceptionnelle de 150 mm. Ces capacités seront dimensionnées et adaptées à la progression des surfaces en chantier.

Ces eaux ainsi recueillies seront évacuées dans le milieu naturel par pompage de relevage après traitement adapté. La qualité des rejets sera conforme aux termes de l'article 9-4 ci-après.

### **3-8 - Evaluation archéologique**

L'exploitant réalisera, sous le contrôle de la direction régionale des affaires culturelles Auvergne, une évaluation archéologique destinée à apprécier l'impact des travaux de terrassement sur la conservation des vestiges archéologiques en place. A cette fin, il devra avertir, par écrit, avant le début des travaux de décapage le service régional de l'archéologie en précisant les modalités opérationnelles de l'évaluation archéologique.

Si l'évaluation se révèle positive, et sur demande motivée du service régional de l'archéologie, l'exploitant devra effectuer une fouille préventive du site.

### **3-9 – Archéologie préventive**

Dans le cas où des prescriptions archéologiques ont été édictées par le préfet de région en application de l'article 54-II du décret n° 2002-89 du 16 janvier 2002, relatif aux procédures administratives et financières en matière d'archéologie préventive, la réalisation des travaux liés à la présente autorisation est subordonnée à l'accomplissement de ces prescriptions.

## **ARTICLE 4 - DÉCLARATION DE POURSUITE D'EXPLOITATION**

Hormis les plantations qui devront être exécutées en période propice, les aménagements préliminaires prévus à l'article précédent devront être réalisés dans un délai de 6 mois à compter de la notification du présent arrêté. Dès l'achèvement de ces travaux, le permissionnaire en informera la DRIRE en précisant les aménagements réalisés ainsi que leurs principales caractéristiques.

Par ailleurs, l'exploitant adressera au préfet, en 3 exemplaires, la déclaration de poursuite de l'exploitation en vue de procéder à la formalité prévue au 3<sup>ème</sup> alinéa de l'article 23-1 du décret du 21 septembre 1977 susvisé.

Cette formalité concernant la publication de cette déclaration fixe le délai, pour les recours contentieux des tiers, prévu à l'article L.514-6 du code de l'environnement.

A cette déclaration sera joint l'acte de cautionnement solidaire attestant la constitution de la garantie financière.

...

## ARTICLE 5 - CONDUITE DE L'EXPLOITATION

### 5-1 - Principe d'exploitation

L'exploitation devra être conçue, organisée et conduite de façon à permettre une bonne insertion de la carrière dans le paysage et à réduire son impact visuel en tenant compte de la vocation et du devenir des terrains exploités.

Elle devra être menée dans le respect des mesures de sécurité et de police applicables aux carrières, et notamment l'ensemble du règlement général des industries extractives (R.G.I.E.)

La production sera limitée à 40 000 t/an. Au cas où l'exploitant prévoirait de dépasser ce seuil, il devra au préalable en demander l'autorisation à monsieur le préfet de l'Allier.

### 5-2 – Déboisement – défrichage

Sans préjudice de la législation en vigueur, et notamment en application des articles L.311-1 et suivants du code forestier, le déboisement et le défrichage des terrains seront réalisés au fur et à mesure de la progression du front de l'excavation. La surface déboisée à l'avant du front ne sera jamais supérieure à 1 ha.

### 5-3 - Décapage - découverte

Le décapage des terrains sera réalisé au fur et à mesure de la progression du front de l'excavation. Il sera limité à une bande de 10 mètres en avant du front d'excavation.

Les opérations de décapage et de stockage provisoires des matériaux de découverte seront réalisées de manière sélective de façon à ne pas mêler les terres végétales, constituant l'horizon humifère, aux stériles.

Ces terres et déblais seront réutilisées le plus rapidement possible, éventuellement au fur et à mesure, de la remise en état du site. Afin de préserver leur valeur agronomique, la terre végétale sera stockée sur une hauteur inférieure à 2 m. Ces stocks seront constitués par simple déversement, sans circulation sur la terre ainsi stockée.

La commercialisation de la terre végétale est interdite.

### 5-4 - Extraction

Elle débutera à l'ouest et se poursuivra vers l'est avec une progression du sud vers le nord suivant les orientations proposées dans l'étude d'impact.

L'extraction se fera derrière un merlon de protection, soustrayant la carrière à la vue lointaine.

Le gisement sera exploité jusqu'à la côte NGF 271 m.

L'exploitation sera conduite par 1 gradin d'une hauteur maximale de 6 mètres.

Le sous-cavage est interdit.

#### Le phasage

- Phase 1 :

Exploitation d'environ 1,25 hectare pour une production de glaise de l'ordre de 75 000 m<sup>3</sup> vers le nord.

- Phase 2 :

L'extraction a lieu sur une surface de 1,25 hectare, ce qui permet d'extraire un volume de l'ordre de 75 000 m<sup>3</sup> de matériaux. Le sens de progression de l'exploitation se fait vers le nord-est.

- Phase 3 :

L'extraction se poursuit de façon identique à la phase 2 avec des quantités extraites équivalentes.

- Phase 4 :

L'extraction se poursuit de façon identique aux phases 2 et 3 avec des quantités extraites de l'ordre de 43 500 m<sup>3</sup>.

Cette phase comprend également le nettoyage et la remise en état complète du site.

La progression de l'exploitation se fera par phases. Une phase est limitée à cinq ans d'exploitation (voir sur le plan annexé les diverses tranches d'exploitation).

Le front de taille sera régulièrement visité, au moins une fois par semaine. Il sera purgé en tant que de besoin.

L'accès aux zones dangereuses des chantiers (danger permanent ou temporaire) sera interdit par une protection adaptée et efficace. Le danger sera également signalé par pancartes.

#### **5-5 - Aménagement - entretien**

Les pistes devront être conformes au règlement général des industries extractives (RGIE titre véhicules sur piste). En particulier aucune piste ne devra comporter de pente supérieure à 20 %. Une attention particulière sera portée à la circulation des piétons le long des pistes.

Le carreau de la carrière sera constamment tenu en bon état. Les vieux matériels, ferrailles, bidons, pneumatiques et tous autres résidus ou déchets ne devront pas s'y accumuler. Ils seront traités et éliminés comme il est précisé à l'article 12 ci-après.

Dès la fin de la première tranche de 5 ans, une plantation d'arbres de hautes tiges d'espèces caduques en périphérie de la surface en eau sera réalisée.

#### **5-6 – Explosifs**

L'utilisation des explosifs est interdite.

### **ARTICLE 6 - REMISE EN ETAT**

#### **6-1 - Principe**

La remise en état consiste en une insertion satisfaisante de l'espace affecté par l'exploitation dans le paysage, compte tenu de la vocation ultérieure du site. Par ailleurs le site sera laissé dans un état tel qu'il ne s'y manifeste aucun danger ou inconvénients pour l'environnement (nuisances - pollutions).

La remise en état sera effectuée au fur et à mesure de l'avancée de l'extraction, conformément aux indications figurant dans l'étude d'impact du dossier de la demande d'autorisation. L'état final du site sera conforme aux plans figurant dans la demande.

D'une manière générale les stériles de la découverte et de l'exploitation seront réutilisés le plus rapidement possible au modelage des terrains déjà exploités.

### **6-2 - Mesures particulières**

Le modelage consistera à créer une topographie adaptée au contexte local.

Les travaux de remise en état consisteront dans le modelage des talus périphériques en limite d'exploitation à 30 %, afin de garantir une bonne tenue, et au réglage des éléments de découverte, puis de la terre végétale en surface afin que la flore retrouve le meilleur sol possible pour reprendre ses droits.

Les zones rocheuses non exploitées seront laissées en l'état de manière à permettre la nidification et l'habitat de certaines espèces.

A l'état final, le sera remis en état de zone naturelle pour l'habitat de la faune locale.

Des plantations d'arbres à baies (sureau, etc.) seront effectuées de manière à nourrir les oiseaux qui prendront possession du site.

### **6-3 - Fin d'exploitation**

En fin d'exploitation la remise en état, telle que décrite ci-avant, sera achevée.

L'emprise de la carrière sera débarrassée de tous les vieux matériels, objet et matériaux divers, déchets qui pourraient s'y trouver. Ils seront traités et éliminés comme des déchets conformément aux termes de l'article 12 ci-après.

Les matériaux résiduels (stériles) seront régalez sur les surfaces non encore remises en état. Ils seront recouverts de terre arable puis végétalisés.

La remise en état devra être terminée six mois après l'arrêt définitif de l'exploitation et en tout état de cause avant l'échéance de la présente autorisation, sauf dans le cas où une nouvelle demande d'autorisation de poursuivre l'exploitation aura été sollicitée.

## **ARTICLE 7 - SECURITE PUBLIQUE**

### **7-1 - Accès sur la carrière**

Les aménagements d'accès à la voirie publique, la clôture et les barrières aux accès, seront maintenus en bon état.

Durant les heures d'activité, l'accès sur la carrière sera contrôlé. Les personnes étrangères à l'établissement ne doivent pas avoir libre accès aux chantiers et aux installations.

En dehors des heures ouvrées, les accès seront fermés.

### **7-2 - Distances limites et zones de protection**

Les bords de l'excavation sont tenus à distance horizontale d'au moins dix mètres des limites du périmètre sur lequel porte l'autorisation, ainsi que de l'emprise des éléments de la surface dont l'intégrité conditionne le respect de la sécurité et de la salubrité publique.

De plus, l'exploitation du gisement à son niveau le plus bas est arrêtée à compter du bord supérieur de la fouille à une distance horizontale telle que la stabilité des terrains voisins ne soit pas compromise. Cette distance prend en compte la hauteur totale de l'excavation, la nature et l'épaisseur des différentes couches présentes sur toute leur hauteur.

## **PRÉVENTION DES POLLUTIONS**

### **ARTICLE 8 - DISPOSITIONS GÉNÉRALES**

L'exploitant prend toutes les dispositions nécessaires dans la conduite de l'exploitation pour limiter les risques de pollution (eaux, air, sols), de nuisances par le bruit et les vibrations, et l'impact visuel.

L'ensemble du site et ses abords placés sous le contrôle de l'exploitant sont maintenus en bon état de propreté. Les bâtiments et installations sont entretenus en permanence.

Les voies de circulation interne et aires de stationnement des véhicules sont aménagées et entretenues.

Les véhicules sortant de l'installation ne doivent pas être à l'origine d'envois de poussières ni entraîner de dépôt de poussière ou de boue sur la voie publique.

### **ARTICLE 9 - POLLUTION DES EAUX**

#### **9-1 – Prélèvement d'eau**

Aucun prélèvement d'eau ne sera effectué dans le milieu naturel.

#### **9-2 – Prévention des pollutions accidentelles**

Ni carburant, ni liquide susceptible de créer une pollution des eaux ou des sols ne seront stockés sur le site.

Le ravitaillement et l'entretien des engins de chantier seront réalisés sur l'aire du type « plate forme engins » prévue article 3-4 ci-avant.

La capacité de rétention doit être étanche aux produits à confiner et doit résister à l'action physique et chimique des fluides. Elle ne disposera pas d'écoulement gravitaire. Les liquides qui y seront accidentellement recueillis et les eaux de pluies seront retirés par relevage.

Les produits récupérés en cas d'accident ne peuvent en aucun cas être rejetés dans le milieu naturel. Ils devront être soit réutilisés, soit éliminés comme des déchets.

#### **9-3 – Eau de procédé des installations**

L'exploitation de la carrière ne requière pas d'eau de procédé.

#### **9-4 - Qualité des effluents rejetés**

Les effluents rejetés dans le milieu naturel devront être exempts :



- de matière flottante,
- de produit susceptible de dégager en égout ou dans le milieu naturel, directement ou indirectement, des gaz ou vapeurs toxiques,
- de substance capable d'entraîner la destruction du poisson en aval.

Les eaux canalisées seront rejetées dans le milieu en un point unique situé au fossé. Elles devront respecter les paramètres suivants mesurés sur un échantillon représentatif des rejets moyens d'une journée (proportionnel au débit) :

. PH	compris en 5,5 et 8,5	(NFT 90 008) (1)
. Température	inférieure à 30°C	(NFT 90 100) (1)
. MEST(2)	inférieur à 35 mg/l	(NFT 90 105) (1)
. DCO (3)	inférieure à 125 mg/l	(NFT 90 101) (1)
. Hydrocarbures	inférieur à 10 mg/l	(NFT 90 114) (1)
. Couleur (modification du milieu récepteur)	100 mgPt/l.	

Ces valeurs devront être compatibles avec les objectifs de qualité du milieu récepteur.

- (1) Normes des mesures
- (2) MEST: matière en suspension totale
- (3) DCO demande chimique en oxygène sur effluent non décanté

Ces valeurs limites sont respectées pour tout échantillon prélevé proportionnellement au débit sur 24 heures en ce qui concerne les matières en suspension, la demande chimique en oxygène et les hydrocarbures. Aucun prélèvement instantané ne doit dépasser le double de ces valeurs limites.

La modification du milieu récepteur mesurée en un point représentatif de la zone de mélange ne doit pas dépasser 100 mgPt/l.

Une fois par an, durant la période d'exploitation, les mesures de pH et MES seront effectuées en sortie du bassin de décantation dont les résultats seront tenus à la disposition de l'inspection des installations classées.

A défaut d'un raccordement au réseau d'assainissement collectif, les eaux des sanitaires seront dirigées vers un dispositif conforme aux prescriptions de l'arrêté interministériel du 6 mai 1996, fixant les dispositions techniques et administratives applicables aux systèmes d'assainissement non collectif.

#### **ARTICLE 10 - POLLUTION DE L'AIR ET POUSSIÈRES**

Le brûlage est interdit, et notamment le brûlage des huiles usagées, des pneumatiques et tous autres déchets ou résidus.

L'exploitant prendra toutes dispositions utiles pour éviter l'émission et la propagation des poussières sur la carrière (piste de circulation - mise en tas des matériaux - chargement - etc...).

#### **ARTICLE 11 - BRUIT**

L'exploitation de la carrière sera orientée et conduite de façon qu'elles ne puissent engendrer de bruits susceptibles de compromettre la santé ou la sécurité du voisinage, ou de constituer une gêne pour sa tranquillité.

Les prescriptions de l'arrêté ministériel du 23 janvier 1997 relatif à la limitation des bruits émis dans l'environnement par les installations classées pour la protection de l'environnement sont applicables.

Les émergences de bruits admissibles dans les zones à émergences réglementées sont fixées comme suit :

Période	Valeur admissible de l'émergence dans les zones à émergence réglementée	
	Ba(1) entre 35 et 45 dB(A)	Ba (1) supérieur à 45 dB(A)
Jour : 7 h à 22 h sauf dimanches et jours fériés	6	5
Nuit : 22 h à 7 h ainsi que les dimanches et jours fériés	4	3

(1) Ba = Bruit ambiant : bruit total existant composé des bruits émis par toutes les sources proches et éloignées (installations en fonctionnement).

L'émergence est définie comme la différence entre les niveaux de bruit mesurés lorsque l'ensemble de la carrière est en fonctionnement, et lorsqu'elle est à l'arrêt.

Les niveaux de bruit sont appréciés par le niveau de pression continu équivalent pondéré LAeq mesuré sur une durée représentative du fonctionnement de la carrière le plus bruyant.

Les mesures de bruit sont effectuées conformément à l'annexe de l'arrêté ministériel du 23 janvier 1997.

Les véhicules de transport, les matériels de manutention et les engins de chantier utilisés sur le périmètre de la carrière doivent être conformes à la réglementation en vigueur et en particulier aux règles d'insonorisation fixées par le décret n° 95-79 du 23 janvier 1995.

L'usage de tous appareils de communication par voie acoustique (sirènes, avertisseurs, haut-parleurs, etc.....) gênant pour le voisinage est interdit, sauf si leur emploi est réservé à la prévention ou au signalement d'incidents graves ou d'accidents ou à la sécurité des personnes.

## **ARTICLE 12 - DÉCHETS**

Toutes dispositions seront prises pour limiter les quantités de déchets produits, notamment en effectuant toutes les opérations de valorisation possibles.

Les diverses catégories de déchets seront collectées séparément puis valorisées ou éliminées vers des installations dûment autorisées ou confiées à des entreprises agréées. En particulier, les huiles usagées seront confiées à un ramasseur agréé.

L'exploitant devra être en mesure de présenter à l'inspecteur des installations classées les justifications d'élimination des déchets. Il tiendra une comptabilité de tous les déchets produits et éliminés.

**ARTICLE 13 – REGLEMENTATION GENERALE ET POLICE DES CARRIERES**

**13-1 – Réglementation générale**

L'arrêté ministériel du 22 septembre 1994 relatif aux exploitations de carrières et aux installations de premier traitement des matériaux de carrières est applicable à cette exploitation.

**13-2 – Police des carrières**

L'exploitant est également tenu de respecter les dispositions prescrites par :

- . les articles 87, 90 et 107 du code minier,
- . le décret n° 99-116 du 12 février 1999 modifié relatif à la police des carrières,
- . le décret n° 80-331 du 7 mai 1980 modifié portant règlement général les industries extractives (R.G.I.E.).

**ARTICLE 14 – RISQUES**

**14-1 – Directeur technique – consignes – prévention - formation**

Le titulaire de l'autorisation d'exploiter doit déclarer au directeur régional de l'industrie, de la recherche et de l'environnement :

- le nom de la personne physique chargée de la direction technique des travaux,
- les entreprises extérieures éventuellement chargées des travaux et de tout ou partie de l'exploitation.

Il rédige par ailleurs le document de sécurité et de santé, les consignes, fixe les règles d'exploitation, d'hygiène et de sécurité. Il élabore les dossiers de prescriptions visés par les textes.

Il porte le document de sécurité et de santé, les consignes et dossiers de prescriptions à la connaissance du personnel concerné ou susceptible de l'être et des entreprises extérieures visées ci-dessus, les tient à jour et réalise une analyse annuelle portant sur leur adéquation et sur leur bonne application par le personnel.

Une formation à l'embauche et une formation annuelle adaptées seront assurées à l'ensemble du personnel.

**14-2 - Incendie**

L'exploitant pourvoit les installations et les matériels d'équipements de lutte contre l'incendie adaptés aux risques et conformes aux normes en vigueur.

Ces équipements seront maintenus en bon état et vérifiés au moins une fois par an.

**14-5 - Protection individuelle**

Sans préjudice des dispositions sur l'hygiène et la sécurité des travailleurs, des matériels de protection individuelle, adaptés aux risques et nuisances présentés par l'exploitation et permettant l'intervention en cas de sinistre, doivent être conservés à proximité des lieux d'utilisation. Ces matériels doivent être entretenus en bon état et vérifiés périodiquement (au moins une fois par an). Le personnel doit être familiarisé à l'emploi de ces matériels.

**ARTICLE 15 - GARANTIE FINANCIÈRE****15-1 - Montant de la garantie**

La garantie financière a pour but d'assurer, en cas de défaillance du bénéficiaire de l'autorisation d'exploiter, une remise en état du site visant une insertion satisfaisante de la carrière dans son environnement.

Le montant de la garantie financière est fixé à :

<u>Période</u>	<u>Montant de la garantie</u>
0 - 5 ans	55 110 €
5 - 10 ans	54 820 €
10 - 15 ans	60 461 €
15 - 20 ans	42 320 €

La référence 0 des périodes étant la date de déclaration de début d'exploitation prévue à l'article 4.

Ces montants seront automatiquement actualisés, sous la responsabilité de l'exploitant, sur la base de l'indice TP01 référence mai 2002, soit 466,1 (indice consultable sur <http://www.construction.equipement.gouv.fr>). Cette révision interviendra pour fixer le montant réel de la garantie de la période considérée, qui devra figurer sur l'acte de cautionnement à produire. Cette révision interviendra également automatiquement durant la période considérée lorsque l'indice progressera de plus de 15 %.

Ces montants pourront, le cas échéant, être révisés si la conduite de l'exploitation ou la remise en état s'écarte notablement du schéma prévisionnel produit. Cette révision sera initiée soit par l'exploitant sur présentation d'un dossier motivé, soit par l'inspecteur des installations classées.

**15-2 - Justification de la garantie**

La garantie financière sera constituée sous la forme d'un acte de cautionnement solidaire délivré soit par un établissement de crédit, soit par une entreprise d'assurance. Cet acte sera conforme au modèle d'attestation fixé par l'arrêté interministériel du 1<sup>er</sup> février 1996.

L'attestation de garantie financière actualisée couvrant la première période sera adressée à monsieur le préfet de l'Allier en même temps que la déclaration de début d'exploitation prévue à l'article 4 du présent arrêté.

Les renouvellements successifs de la garantie financière actualisée couvrant les périodes suivantes seront également adressés à monsieur le préfet de l'Allier, au moins six mois avant l'échéance de la garantie en cours.

Indépendamment des sanctions pénales qui pourront être engagées, l'absence de garantie financière, constatée après mise en demeure, entraînera la suspension de l'autorisation.

**15-3 - Appel à la garantie financière**

Indépendamment des sanctions pénales qui pourraient être engagées, monsieur le préfet de l'Allier fait appel à la garantie financière :

- soit en cas de non-respect des prescriptions de l'autorisation d'exploiter en matière de remise en état, après intervention des mesures prévues à l'article L.514-1 de code de l'environnement,
- soit après disparition juridique de l'exploitant et absence de remise en état conforme aux orientations de l'autorisation d'exploiter.

**15-4 - Levée de la garantie financière**

L'obligation de disposer d'une garantie financière ne pourra être levée que par arrêté préfectoral après constat, par l'inspecteur des installations classées, de la remise en état conforme aux prescriptions de l'autorisation d'exploiter et du respect des procédures réglementaires de cessation d'activité.

**DISPOSITIONS GÉNÉRALES****ARTICLE 16 - MODIFICATION**

Tout projet de modification des conditions d'exploitation et de remise en état, de nature à entraîner un changement notable des éléments du dossier de la demande ou des prescriptions du présent arrêté sera porté avant sa réalisation à la connaissance de monsieur le préfet de l'Allier avec tous les éléments d'appréciation.

**ARTICLE 17 - INCIDENT - ACCIDENT**

Tout incident ou accident susceptible de porter atteinte aux intérêts visés à l'article L 511-1 du code de l' environnement ou ayant entraîné la mort ou causé des blessures graves à des personnes sera déclaré, sans délai, à l'inspecteur des installations classées. Il fera l'objet d'un rapport écrit transmis à ce dernier. Ce rapport précisera les origines et les causes de l'incident, les mesures prises pour y pallier et celles prises pour éviter qu'il ne se reproduise.

**ARTICLE 18 - ARCHÉOLOGIE**

Toute découverte faite au cours de l'exploitation de la carrière pouvant intéresser l'archéologie, devra être préservée et devra faire l'objet d'une déclaration immédiate à monsieur le maire de la commune de Louroux Bourbonnais et au service régional de l'archéologie.

Les agents de ce service auront accès sur la carrière après autorisation de l'exploitant. Ils devront se conformer aux consignes de sécurité qui leur seront données.

**ARTICLE 19 - CONTRÔLES**

L'inspecteur des installations classées pourra demander que des contrôles, des prélèvements et des analyses soient effectués par un organisme dont le choix sera soumis à son approbation s'il n'est pas agréé à cet effet, dans le but de vérifier le respect des prescriptions du présent arrêté.

Les frais occasionnés par ces contrôles seront supportés par l'exploitant.

## ARTICLE 20 - SUIVI DE L'EXPLOITATION ET DE LA REMISE EN ÉTAT

Il est établi un plan orienté de la carrière sur fond cadastral, sur lequel seront mentionnés :

- les limites du périmètre sur lequel porte le droit d'exploiter ainsi que ses abords dans un rayon de 200 m,
- le positionnement des bornes permettant la délimitation du terrain (la borne nivelée sera repérée),
- les éléments dont l'intégrité conditionne le respect de la sécurité publique (routes, chemins, ouvrages publics, habitations, etc...).

Ce plan sera mis à jour tous les ans au 31 décembre.

Cette mise à jour concernera :

- l'emprise des infrastructures (installations - pistes - stocks ...),
- le positionnement des fronts,
- l'emprise des chantiers (découverte - extraction - parties exploitées non remises en état ...),
- l'emprise des zones remises en état,
- les courbes de niveau ou cote d'altitude des points significatifs.

Les surfaces de ces différentes zones ou emprises seront consignées dans une annexe à ce plan. Les écarts - par rapport au schéma prévisionnel d'exploitation et de remise en état produit en vue de la détermination de la garantie financière - seront mentionnés.

Ce plan et cette annexe seront tenus à la disposition de l'inspecteur des installations classées, qui pourra en demander une copie certifiée à jour par l'exploitant.

## ARTICLE 21 - DOCUMENTS - REGISTRES

Les documents où figurent les principaux renseignements concernant le fonctionnement de l'installation et notamment le dossier de la demande avec l'étude d'impact, les divers registres mentionnés au présent arrêté, les résultats des contrôles ainsi que les consignes devront être tenus à la disposition de l'inspecteur des installations classées.

Il pourra, par ailleurs, demander que des copies ou synthèses de ces documents lui soient adressées, ainsi que toutes justifications des mesures prises pour respecter les dispositions du présent arrêté.

## ARTICLE 22 - VALIDITÉ - CADUCITÉ

La présente autorisation, délivrée en application du code de l'environnement, ne dispense pas le bénéficiaire d'obtenir toutes autres autorisations exigées par les lois et règlements en vigueur.

Elle cessera de produire effet si la carrière n'est pas mise en exploitation dans les trois ans suivant la notification du présent arrêté ou si elle reste inexploitée pendant plus de deux années consécutives, sauf le cas de force majeure.

Passé ces délais, la mise en exploitation ou la reprise de l'activité est subordonnée à une nouvelle autorisation.

### **ARTICLE 23 - HYGIÈNE ET SÉCURITÉ DU PERSONNEL**

L'exploitant devra se conformer par ailleurs aux dispositions du code minier et ses textes d'application dans l'intérêt de l'hygiène et de la sécurité des travailleurs et de la sécurité publique.

L'exploitant doit recourir à un organisme agréé conformément aux termes de l'arrêté du 9 février 1990 pour le développement de la prévention en matière de sécurité et de salubrité du travail.

Le cas échéant, le titulaire de la présente autorisation portera à la connaissance de la direction régionale de l'industrie, de la recherche et de l'environnement le nom de la personne physique chargée de la direction technique des travaux.

### **ARTICLE 24 - DROITS DES TIERS**

Les droits des tiers sont et demeurent expressément réservés.

### **ARTICLE 25 - CESSATION D'ACTIVITE**

La cessation d'activité de la carrière devra être notifiée à monsieur le préfet de l'Allier six mois avant l'arrêt définitif qui en tout état de cause ne peut se situer après la date d'expiration de l'autorisation.

A la notification de cessation d'activité il est joint un dossier comprenant le plan à jour des terrains d'emprise de la carrière ainsi qu'un mémoire sur l'état du site.

Le mémoire précise les mesures prises ou prévues pour la remise en état du site et pour mettre et laisser celui-ci dans un état tel qu'il ne s'y manifeste pas de dangers ou d'inconvénients au regard des caractéristiques du milieu environnant.

### **ARTICLE 26 – DELAIS ET VOIES DE RECOURS**

La présente décision peut être déférée au tribunal administratif de Clermont-Ferrand.

Pour l'exploitant, le délai de recours est de deux mois. Ce délai commence à courir du jour où le présent arrêté a été notifié.

Pour les tiers, le délai de recours est de six mois. Ce délai commence à courir le jour de l'achèvement des formalités de publicité de la déclaration de début d'exploitation mentionnée à l'article 4 ci-dessus.

### **ARTICLE 27 - PUBLICITÉ - INFORMATION**

Une copie du présent arrêté sera déposée à la mairie de Louroux Bourbonnais pour y être consultée par toute personne intéressée.

Un extrait de l'arrêté énumérant notamment les prescriptions auxquelles la carrière est soumise, sera affiché à ladite mairie pendant une durée minimum de un mois. Procès-verbal de l'accomplissement de cette formalité sera dressé par les soins du maire.

Le même extrait sera affiché en permanence et de façon visible dans la carrière par les soins du bénéficiaire de l'autorisation.

Un avis sera inséré par les soins de monsieur le préfet de l'Allier et aux frais de l'exploitant dans deux journaux locaux ou régionaux diffusés dans tous les départements concernés par l'exploitation.

### ARTICLE 28 - DIFFUSION

Le présent arrêté sera notifié à l'exploitant et publié au recueil des actes administratifs de la préfecture.

Copie en sera adressée à :

- M. le maire de la commune de Louroux Bourbonnais chargé des formalités d'affichage
- M. le sous-préfet de Montluçon
- M. le directeur régional de l'industrie, de la recherche et de l'environnement
- M. le chef de la subdivision de la DRIRE à Moulins
- M. le directeur régional de l'environnement
- M. le directeur départemental de l'équipement
- M. le directeur départemental de l'agriculture et de la forêt
- M. le directeur départemental des affaires sanitaires et sociales
- M. le chef du service départemental de l'architecture
- M. le directeur de la caisse régionale d'assurance maladie

chargés, chacun en ce qui le concerne, d'en assurer l'exécution.

Fait à Moulins, le 10 FEV. 2003

Pour le préfet,  
Le secrétaire général


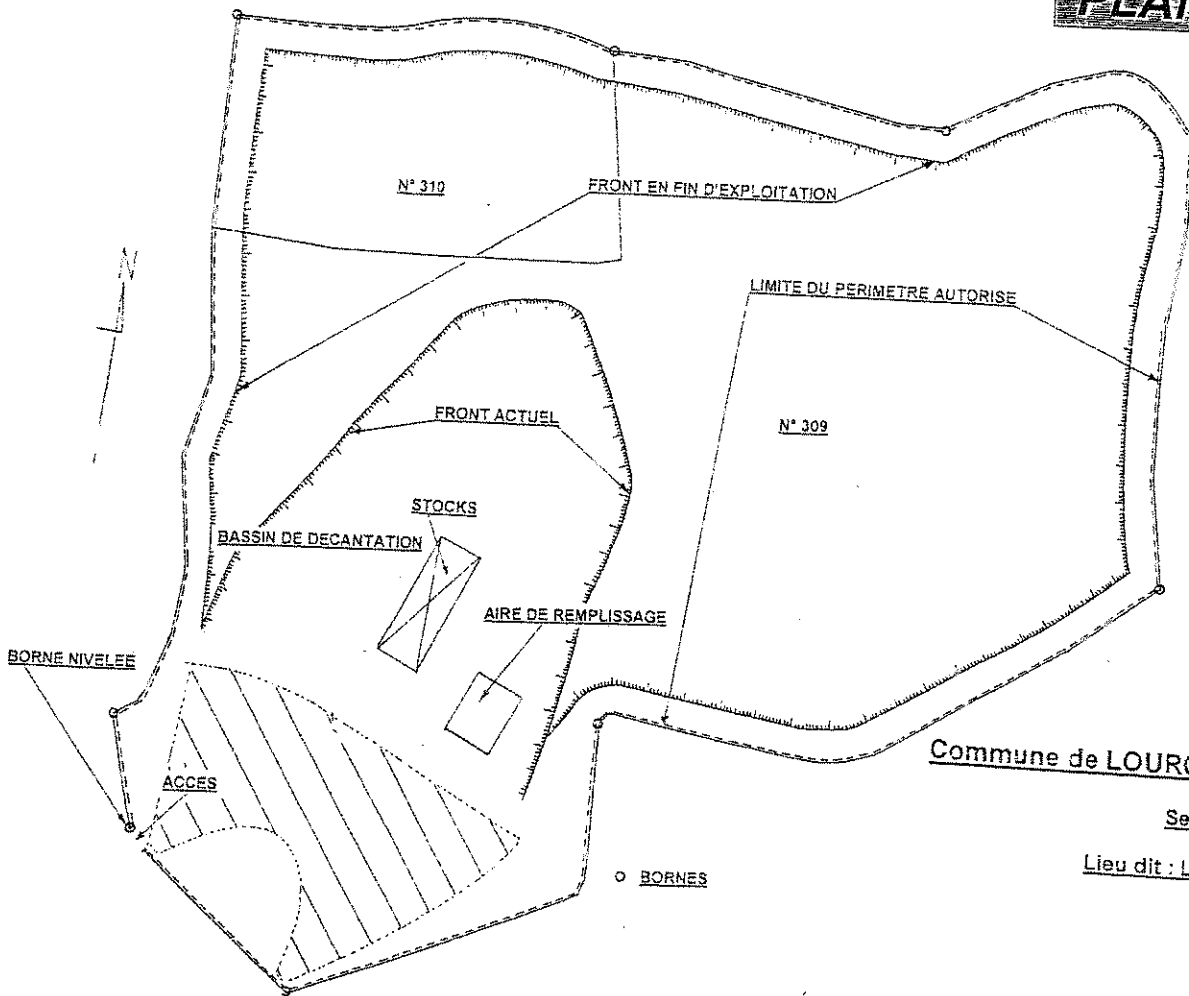
Daniel Barnier

Pour ampliation  
Le Préfet  
Pour le Préfet  
L'Attachée, Chef de Bureau

  
Sophie SEMEILHON



# PLAN GENERAL



10. La Presse - 03170 JOYEY

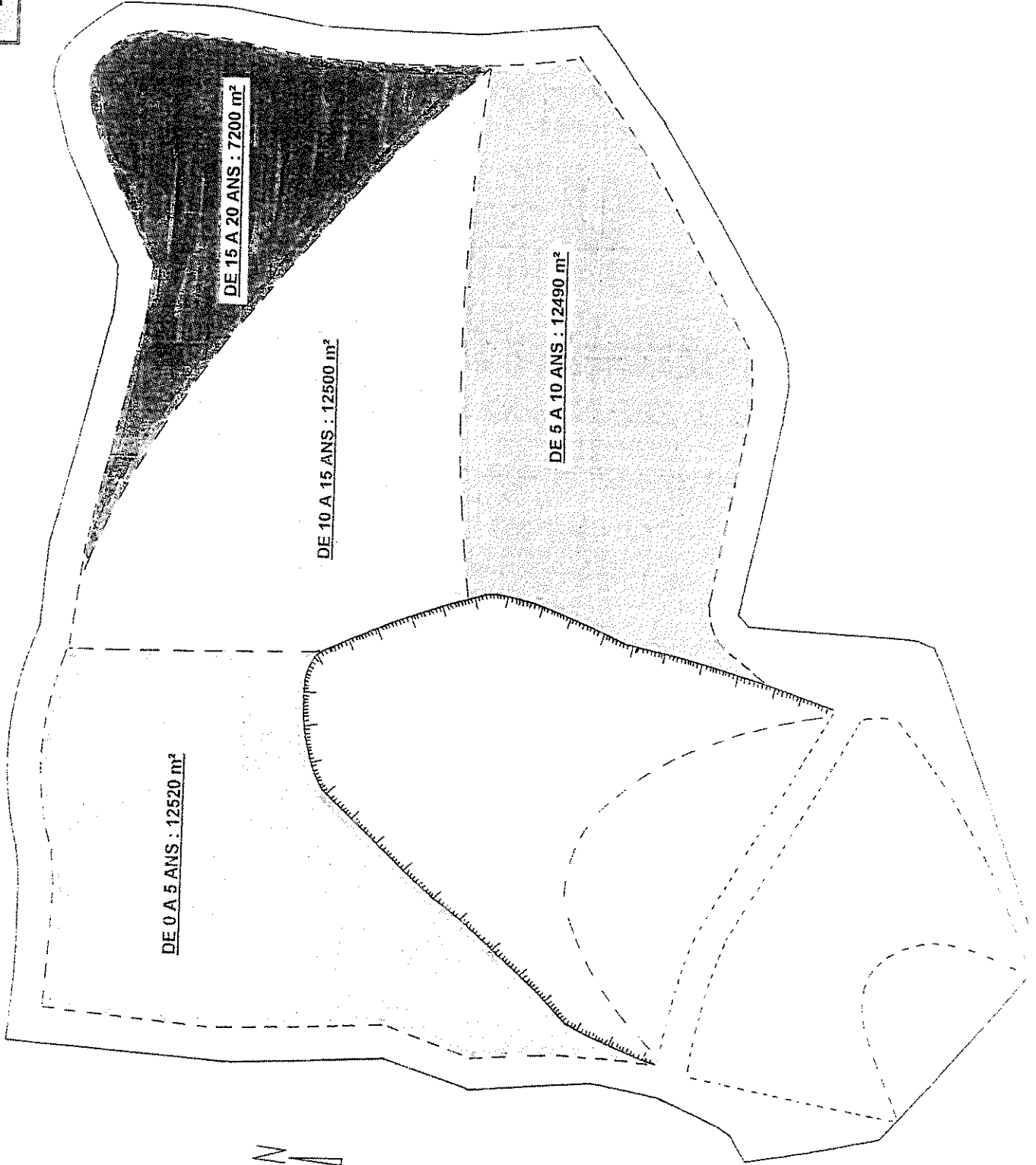
Commune de LOUROUX BOURBONNAIS (03)

Section B

Lieu dit : Le GRAND PEU

Echelle : 1/2500<sup>m</sup>

EXPLOITATIONS



ETAT FINAL

ZONE AMENAGEE A VOCATION DE SITE DE CHASSE

