




Légende

-  Emprise du projet
-  Parcelles en extension
-  Parcelles en renouvellement

Commune de Nieudan,
Lieux-dits 'Puech de la Bessade', 'Puech Nègre'
et 'Devise-Joi'.

Section A, parcelles n°371p, 385, 458p, 496,
497, 526, 529, 530, 537, 560p, 561, 564,
565, 567p

SARL GINIOUX FLAMARY

Nieudan (15)

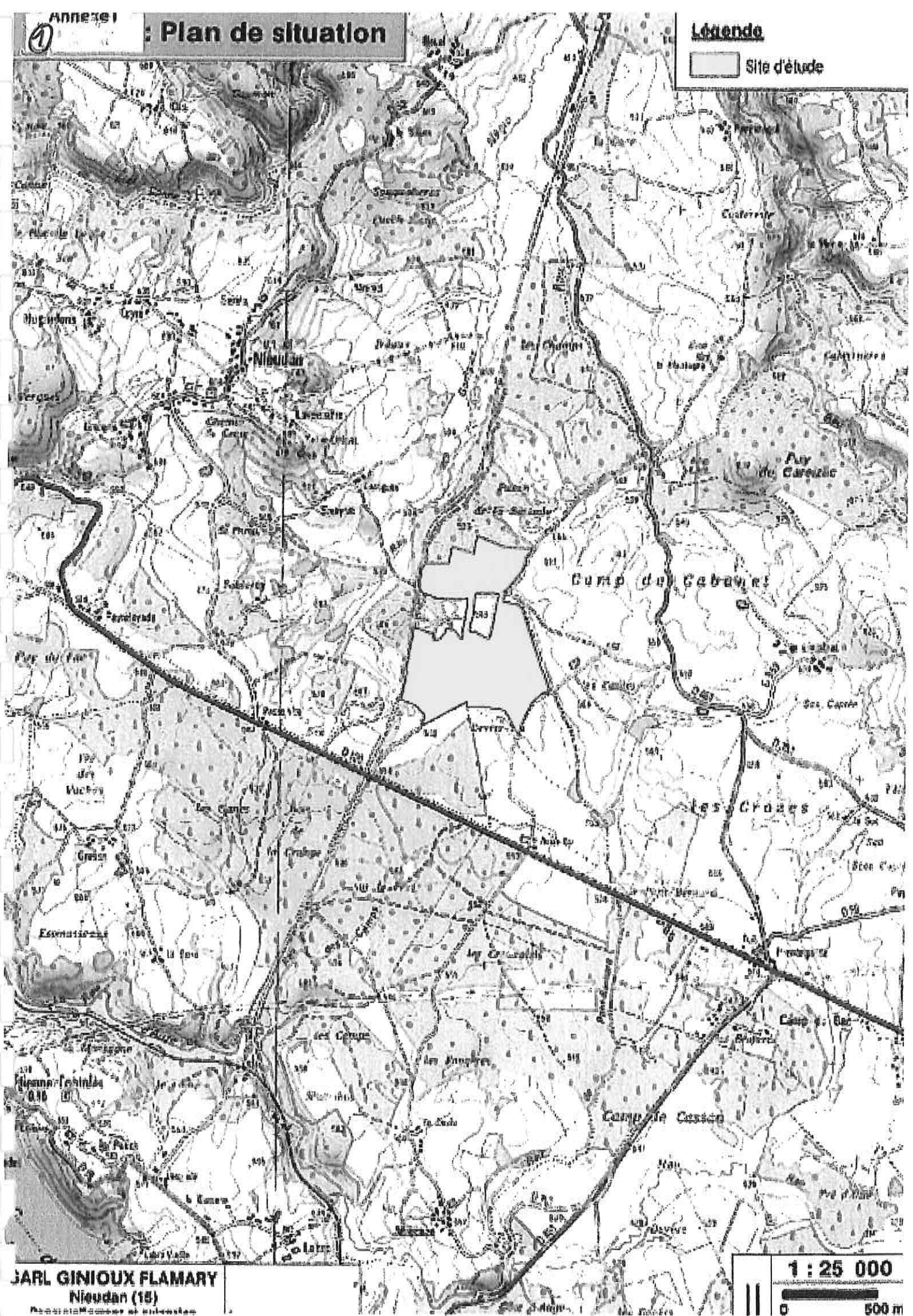
Renouvellement et extension
d'urbanisation d'une carrière

1 : 6 000

100 m

Source : Géocal

Site d'étude





Legend

- Zone d'irrigation
- Zone de stockage
- Zone de traitement
- Zone de stockage de produits phytosanitaires
- Zone de stockage de produits vétérinaires
- Zone de stockage de produits agricoles

Surface totale de 10000 m²
 Capacité de stockage : 2500 m³
 Nombre de canalisations : 10000 m
 Longueur de canalisations : 20000 m

1/2500

SCV CREMAUX SA
 44100 CREMAY
 France - Tél : 03 81 00 00 00

Legend	
	Empty area of plot
	Area of plot
	Plot boundaries
	Location of the plot in the area
	Area of the plot to be built
	Plot area
	Plot
	Area of the plot to be built
	Area of the plot to be built

Schimbarea de teren
 Căminarilor 350, 201 și V2P
 Valoarea estimată: 7,9 miliarde lei
 Valoarea estimată: 7,9 miliarde lei
 Valoarea estimată: 7,9 miliarde lei

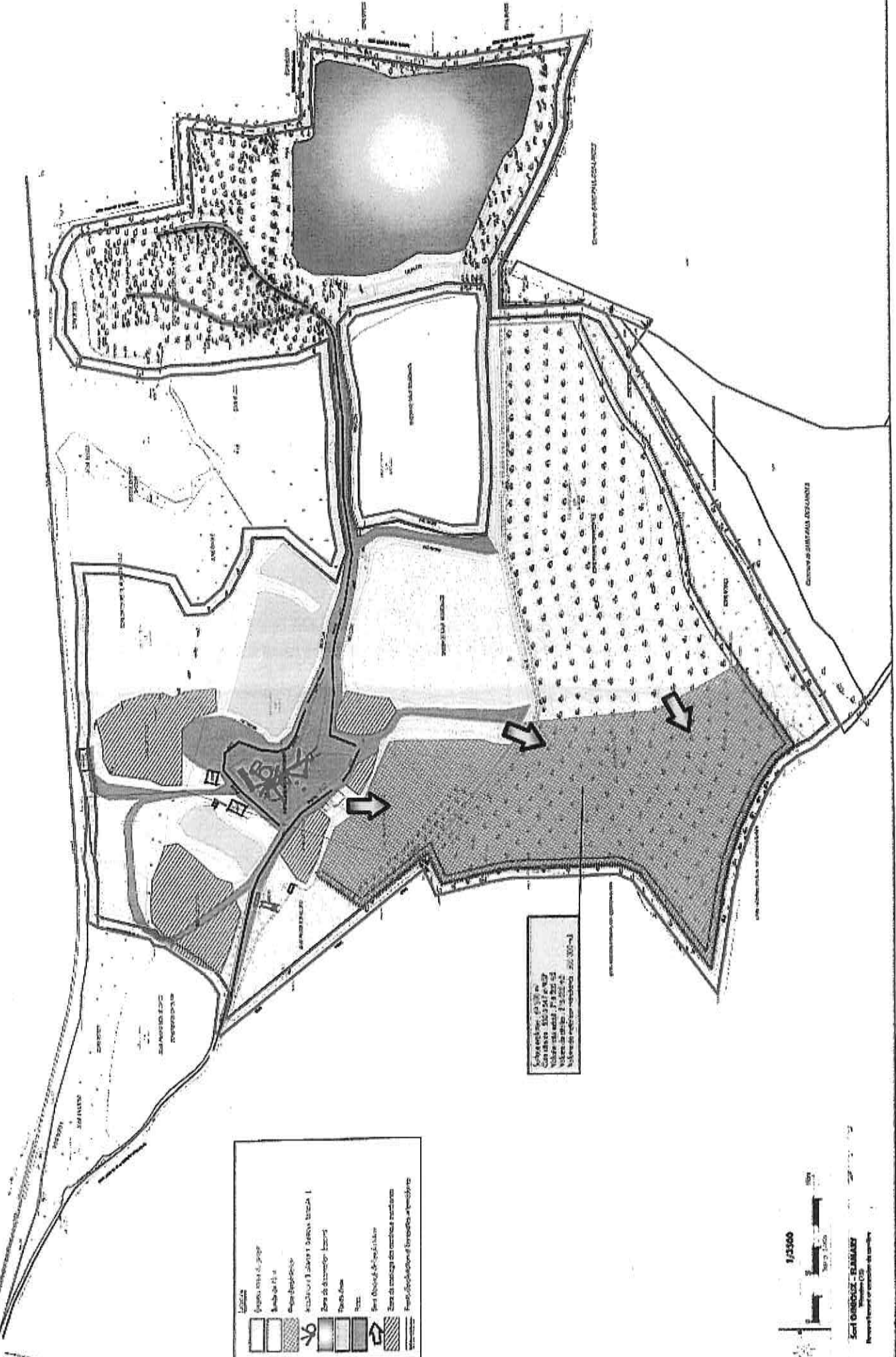
1/25000

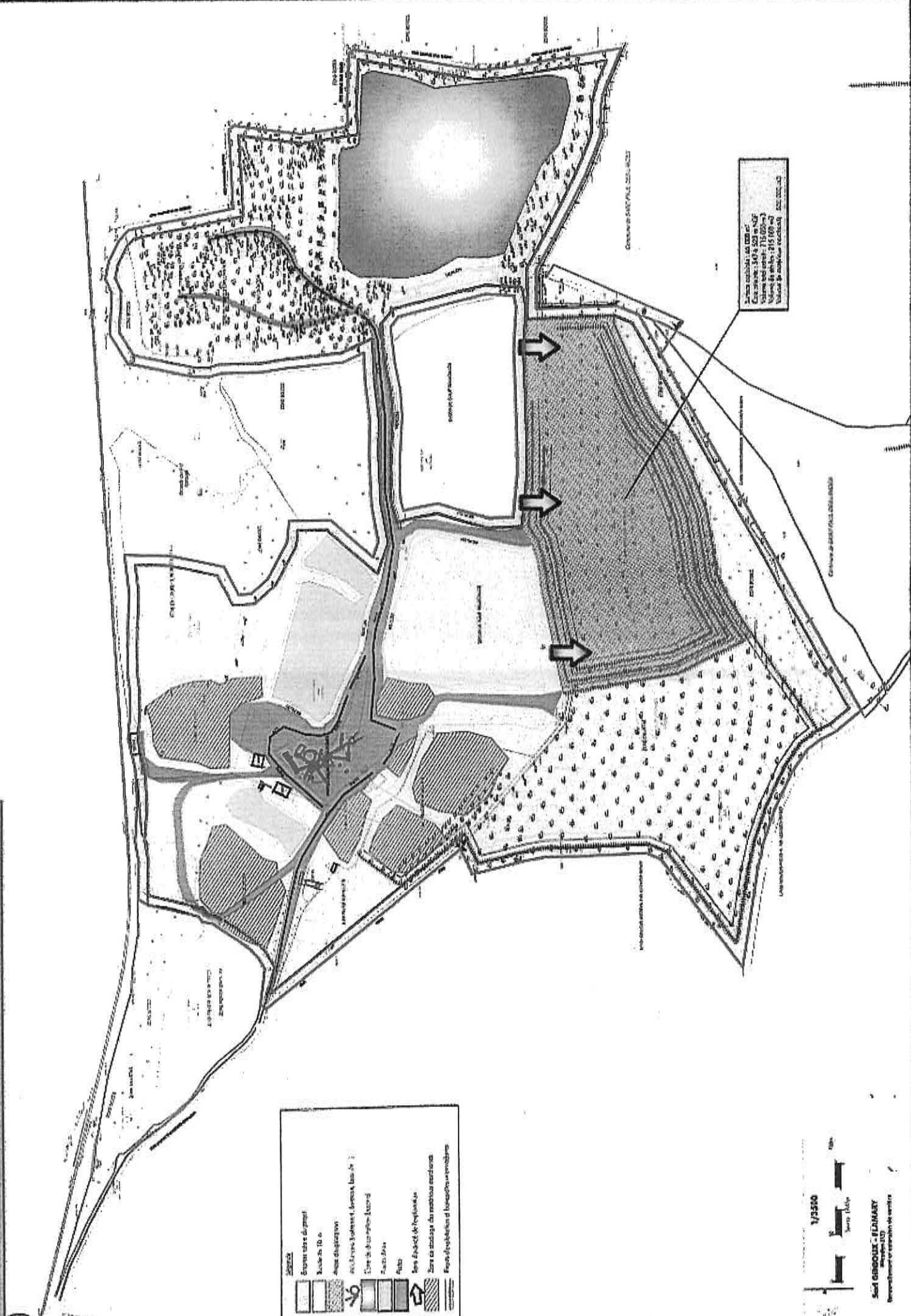


ȘTI COMERCIAL S.A.

Strada...

...





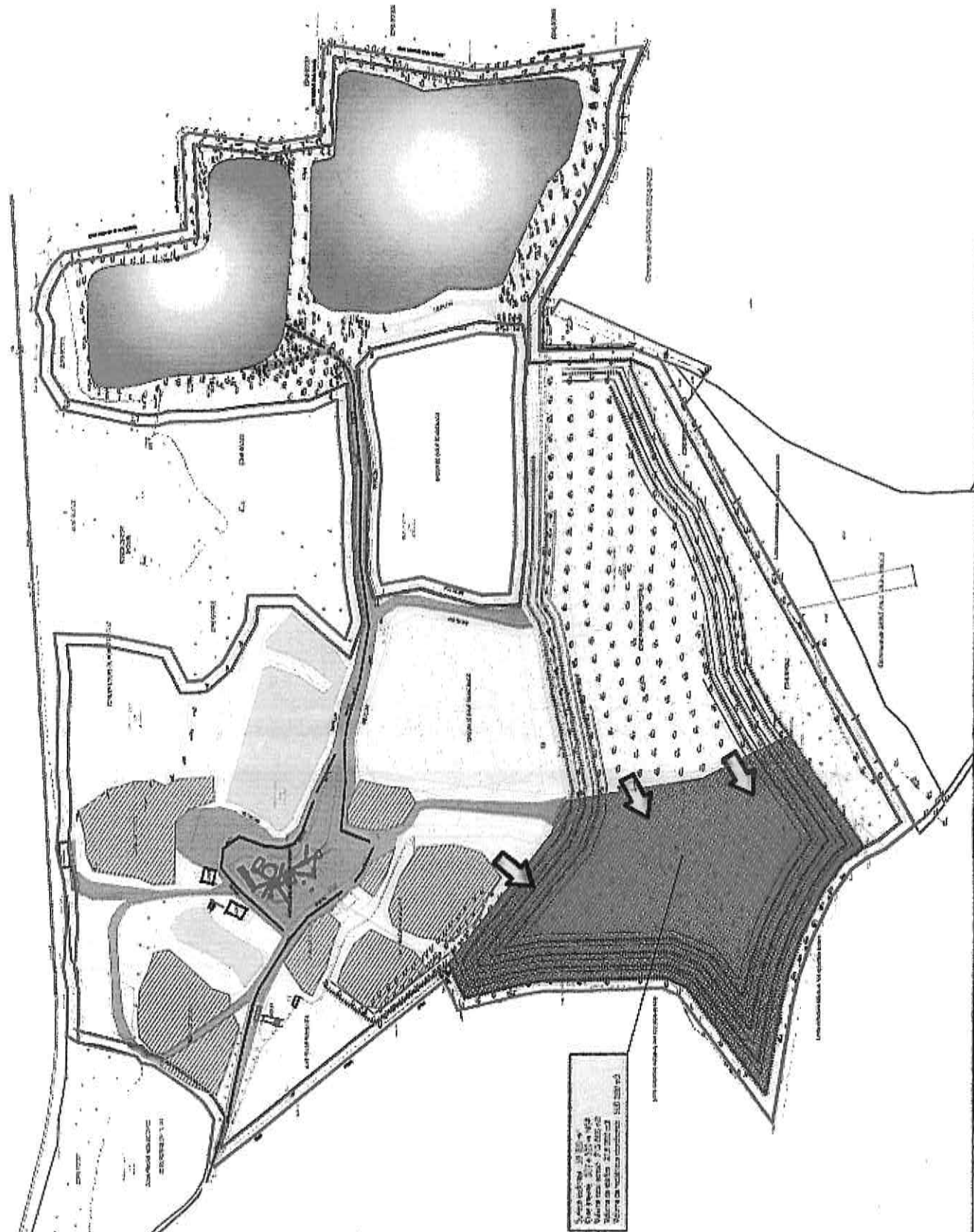
Surface totale : 46 000 m²
Capacité : 340 000 m³ NLF
Volume total : 713 000 m³
Surface de site : 215 000 m²
Volume de stockage : 202 000 m³

LÉGENDE	
[Symbol]	Espace zone de dépôt
[Symbol]	Statut des TD s
[Symbol]	Zone de traitement
[Symbol]	Zone de stockage et de compostage
[Symbol]	Zone de traitement (compostage)
[Symbol]	Zone de traitement (autres)
[Symbol]	Zone de stockage des déchets
[Symbol]	Zone de stockage des déchets
[Symbol]	Zone de traitement des déchets

1/2500

SAINT GERVAISE - FLAMERY
PROJET DE CONSTRUCTION DE LA ZONE DE STOCKAGE DES DÉCHETS

6










	Phạm vi dự án
	Đường nội bộ
	Đường phố
	Vườn cây xanh
	Đường đi bộ
	Đường dành cho xe lăn
	Đường dành cho xe lăn
	Đường dành cho xe lăn
	Đường dành cho xe lăn
	Đường dành cho xe lăn
	Đường dành cho xe lăn
	Đường dành cho xe lăn
	Đường dành cho xe lăn

1. Các công trình: 1/1000
 2. Các công trình: 1/1000
 3. Các công trình: 1/1000
 4. Các công trình: 1/1000
 5. Các công trình: 1/1000
 6. Các công trình: 1/1000
 7. Các công trình: 1/1000
 8. Các công trình: 1/1000
 9. Các công trình: 1/1000
 10. Các công trình: 1/1000

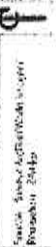
Plan schématique de la remise en état

Légende

-  Boisement mixte
-  Frelon humbled
-  Prairie
-  Plan d'eau
-  Faisse
-  Fosse



250 m




SARL CONCOUFLAVART
Moulin (13)
Renouvellement et extension d'exploitation d'une carrière - 2015

Annexe V: schéma de principe des fronts d'exploitation

8

- Hauteur verticale de front : 10 m
- Angle de pente de front : 55°/horizontale
- Largeur de ribermes : 5 m ou 8 m



Annexe 1: 7 de l'annexe 1 la
protection de l'espèce "Petit Gravelot".

9



Annexe VII: Zones de délaissé pour la protection des corridors écologiques

