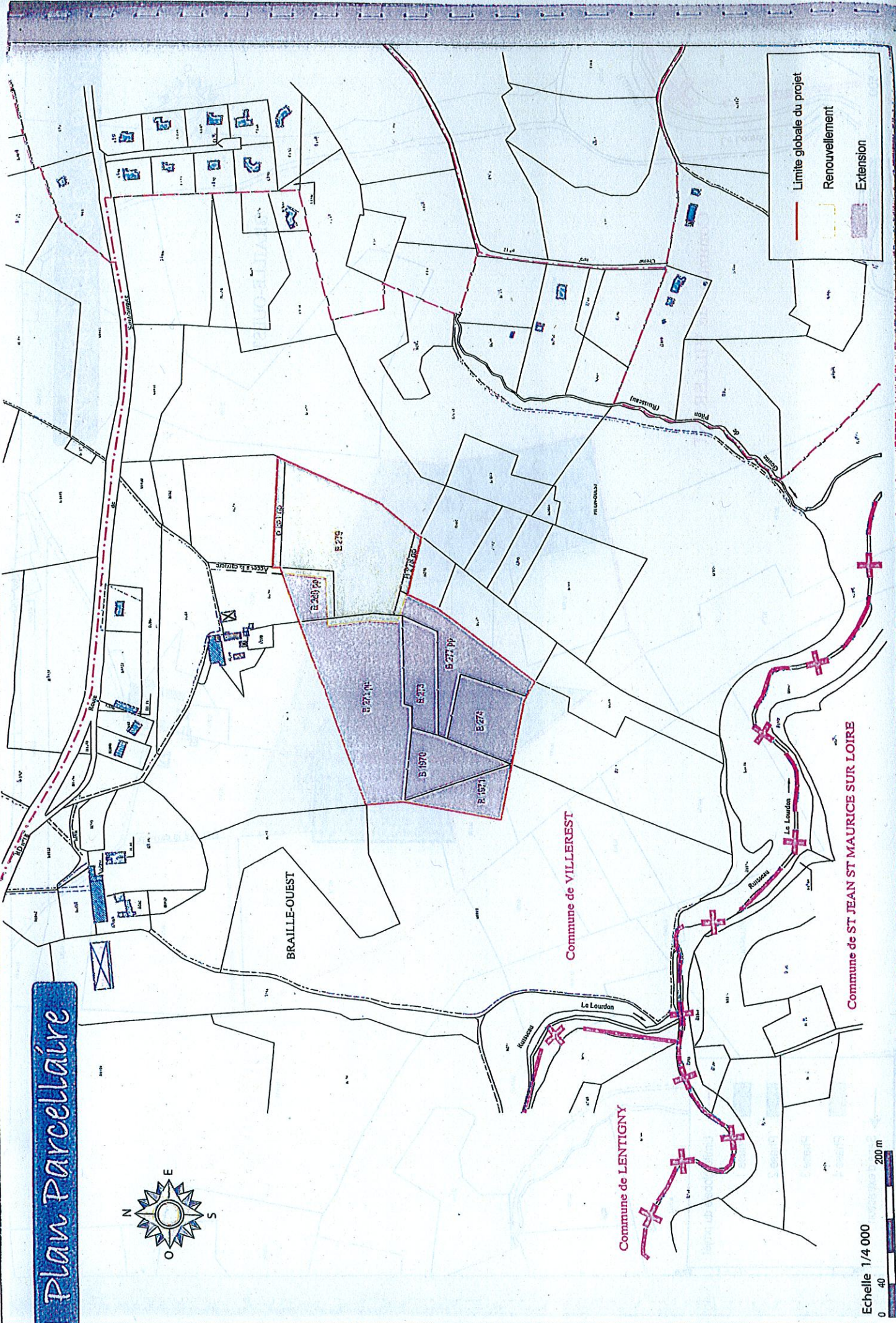


# Plan Parcelaire

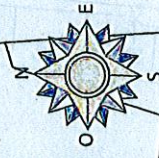


— Limite globale du projet  
— Renouvellement  
— Extension



Echelle 1/4 000  
0 40 200 m

# Phasage d'exploitation



BRAILLE-OUEST

Commune de VILLEREST

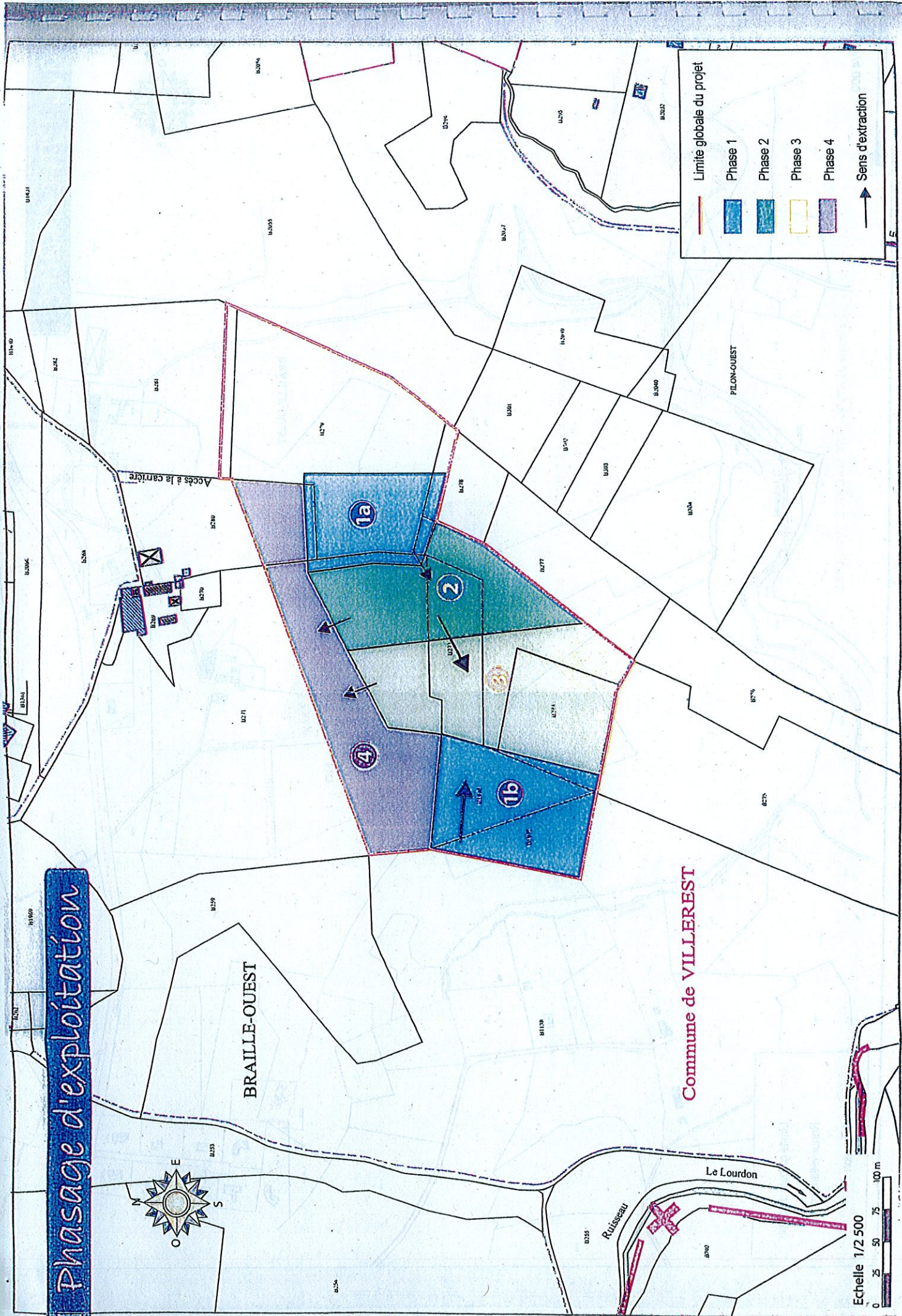
Limite globale du projet

- Phase 1
- Phase 2
- Phase 3
- Phase 4
- Sens d'extraction

Accès à la carrière

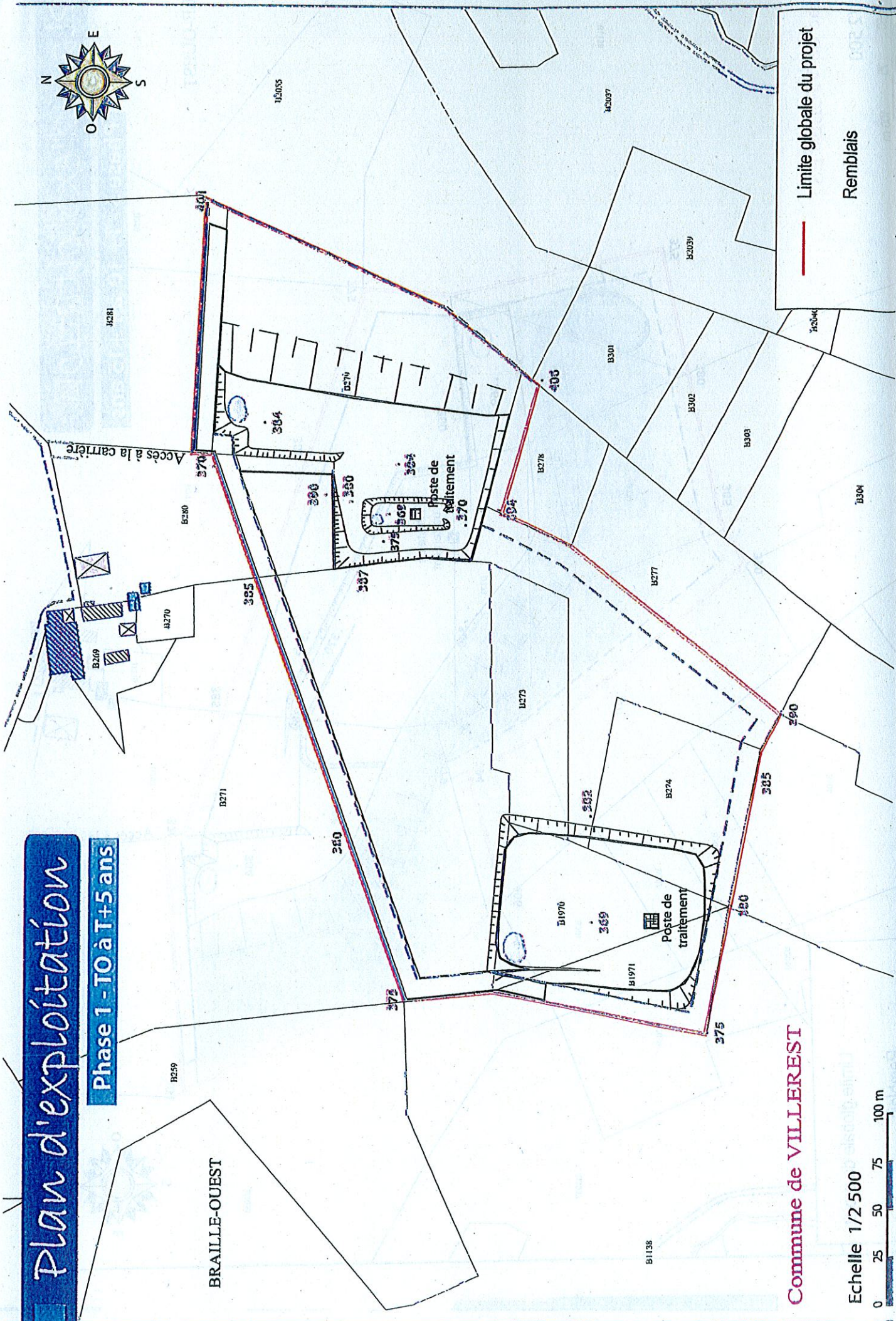
PILON-OUEST

Echelle 1/2 500



# Plan d'exploitation

Phase 1 - T0 à T+5 ans



Commune de VILLEREST

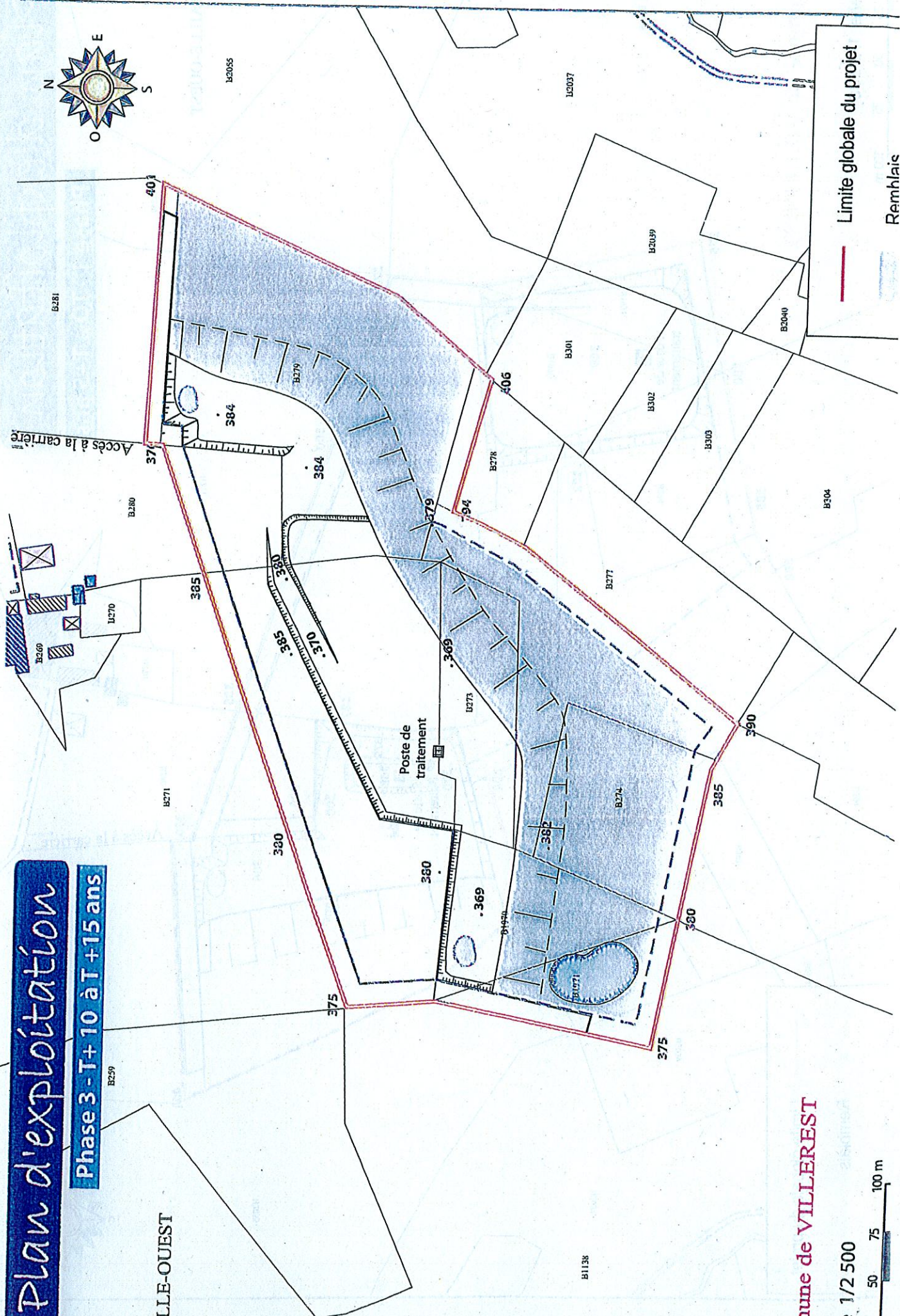
Echelle 1/2 500



# Plan d'exploitation

Phase 3 - T + 10 à T + 15 ans

BRAILLE-OUEST



commune de VILLEREST

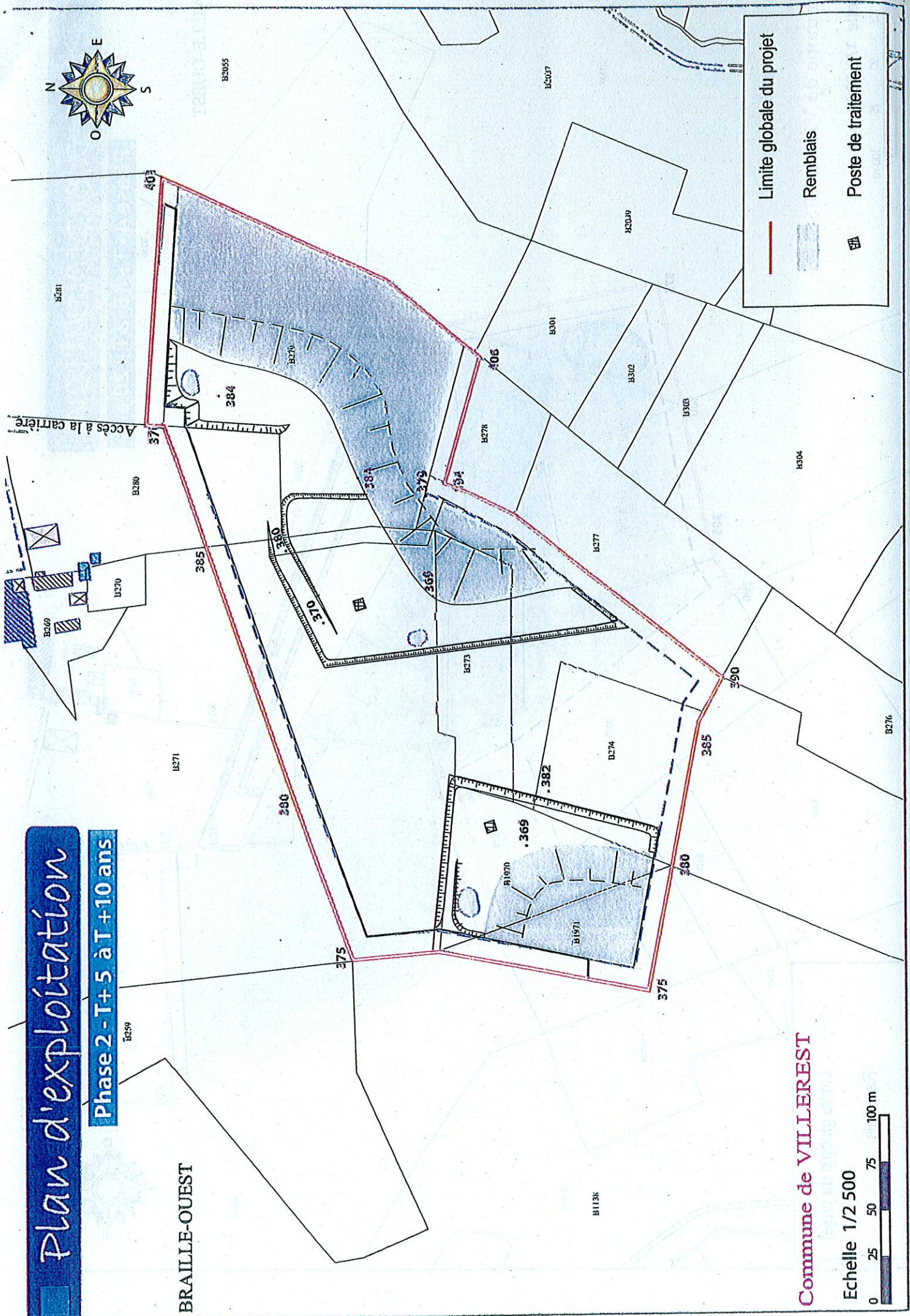
échelle 1/2 500



# Plan d'exploitation

Phase 2 - T+5 à T+10 ans

BRAILLE-OUEST



Commune de VILLEREST

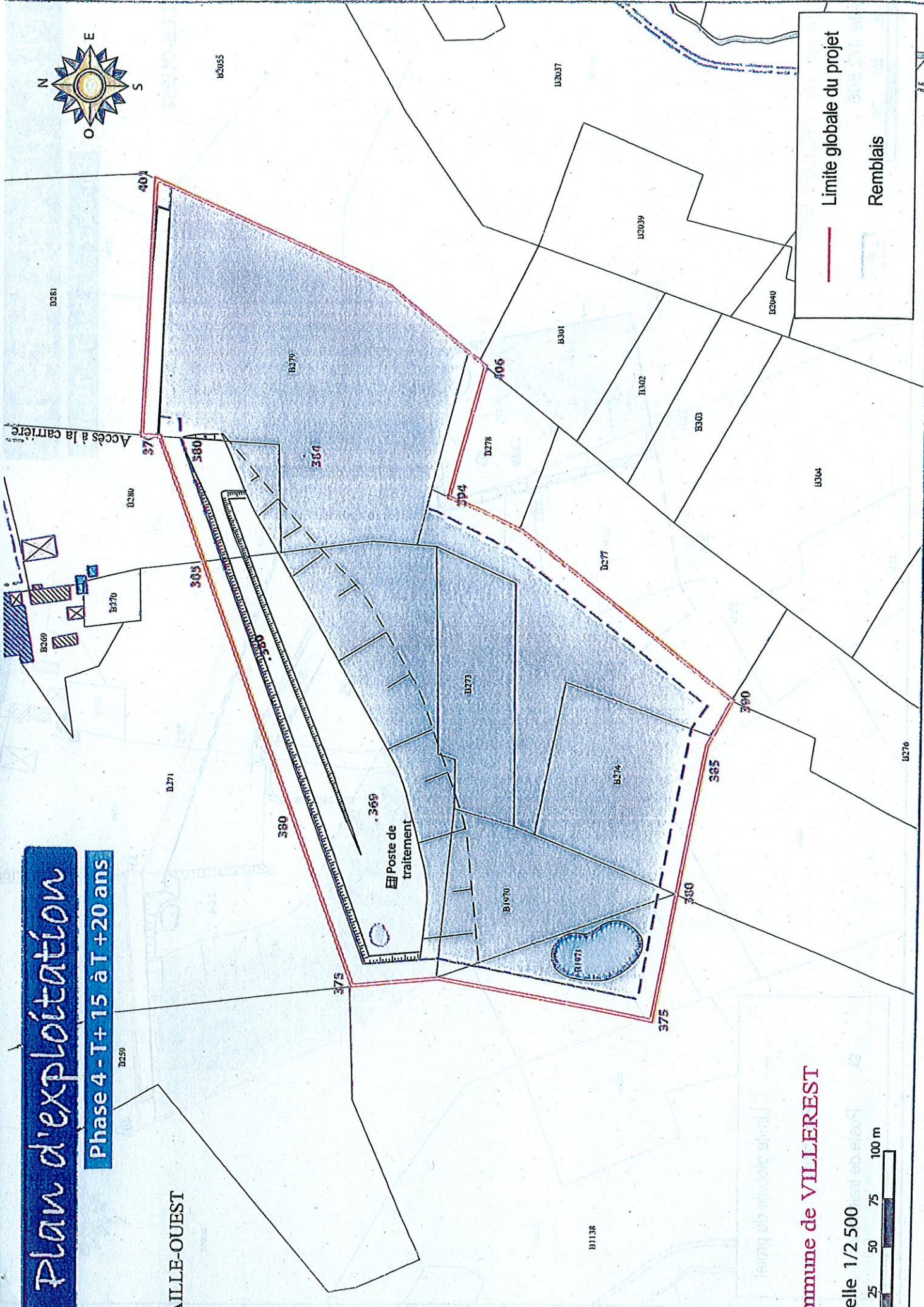
Echelle 1/2 500



# Plan d'exploitation

Phase 4 - I + 15 à I + 20 ans

BRAILLE-OUEST



Commune de VILLEREST

Echelle 1/2 500



Limite globale du projet  
Remblais

# Garanties financières

Phase 1 - TO à T+5 ans

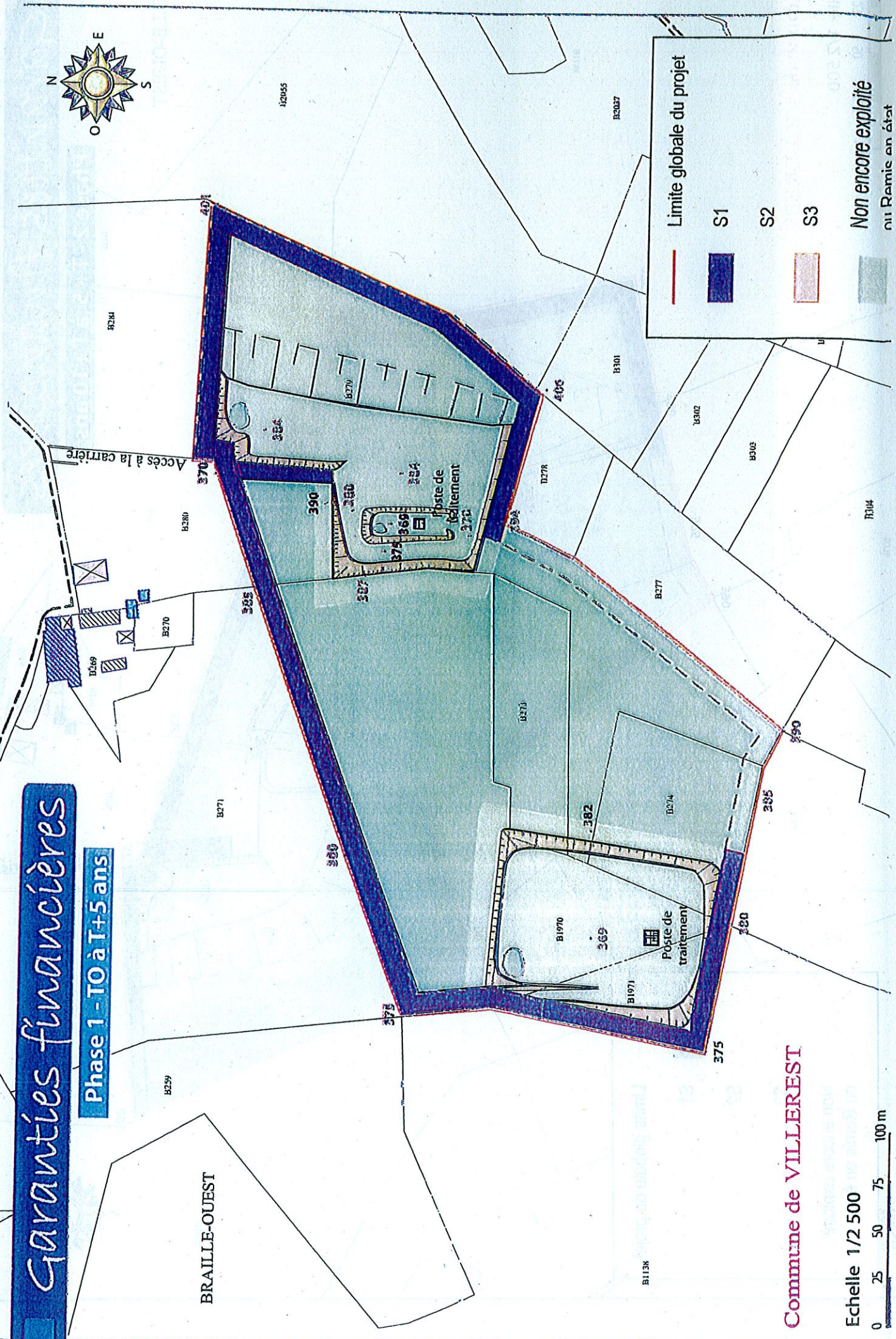
BRAILLE-OUEST



**Limite globale du projet**

- S1
- S2
- S3
- Non encore exploitée

ou Ramie en état



Commune de VILLEREST

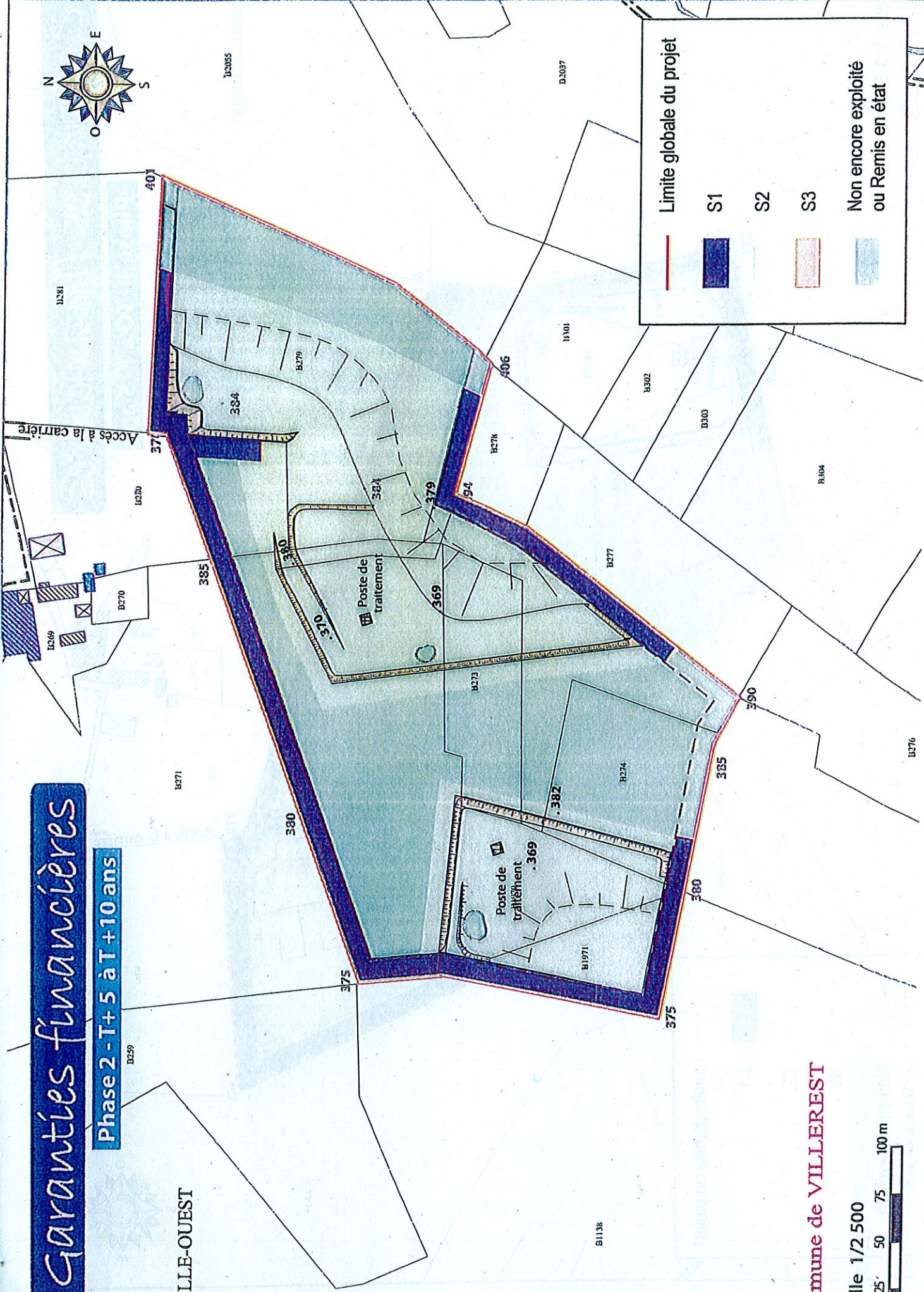
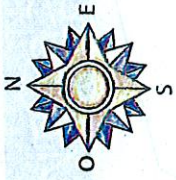
Echelle 1/2 500



# GARANTIES FINANCIÈRES

Phase 2 - T+5 à T+10 ans

BRAILLE-OUEST



Commune de VILLEREST

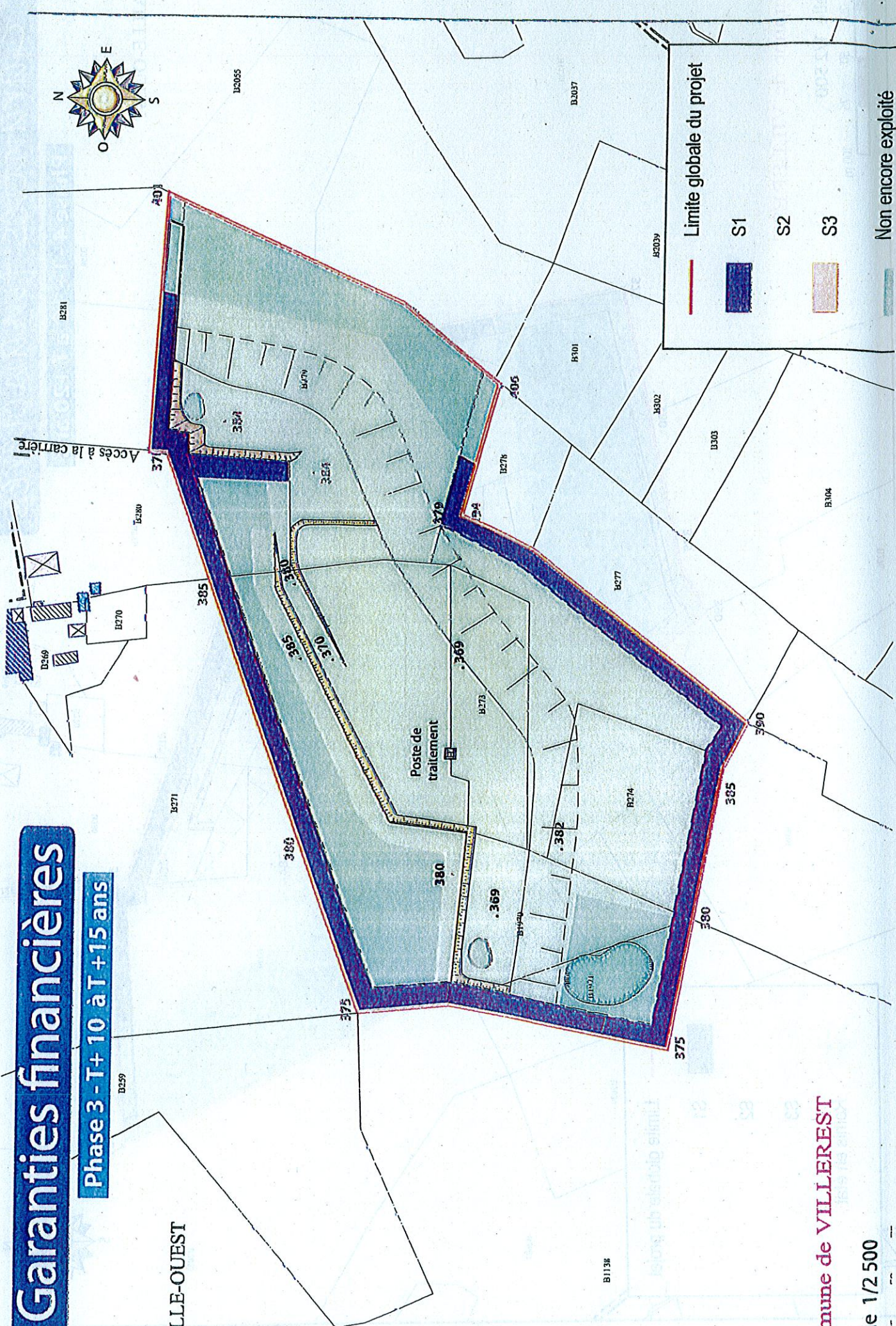
Echelle 1/2 500  
0 25' 50 75 100 m



# Garanties financières

Phase 3 - T+10 à T+15 ans

BRAILLE-OUEST



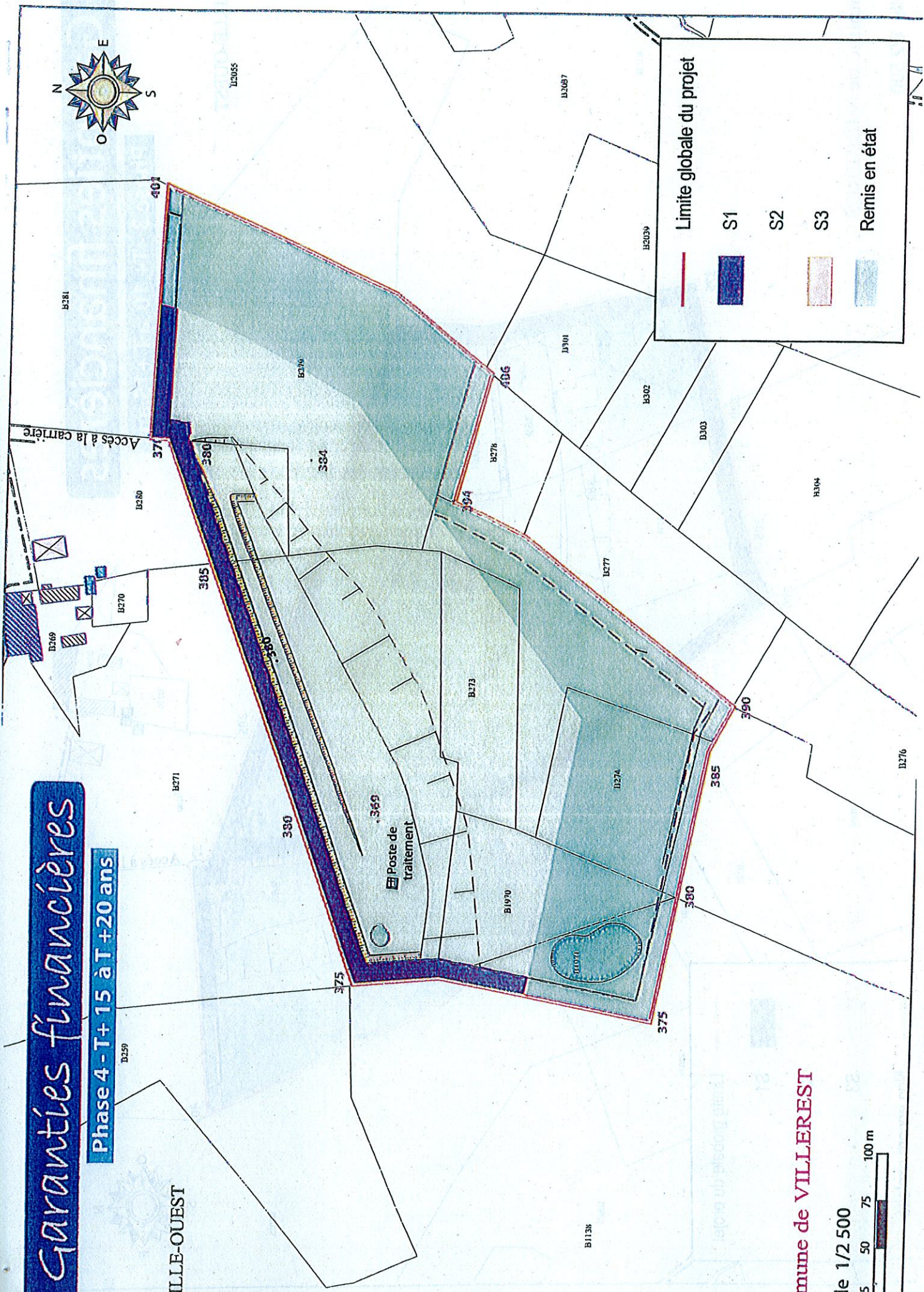
Commune de VILLEREST

Echelle 1/2 500

# Garanties financières

Phase 4 - T + 15 à T + 20 ans

BRAILLE-OUEST



Commune de VILLEREST

Echelle 1/2 500



# GARANTIES FINANCIÈRES

Etat initial



BRAILLE-OUEST

Remblai

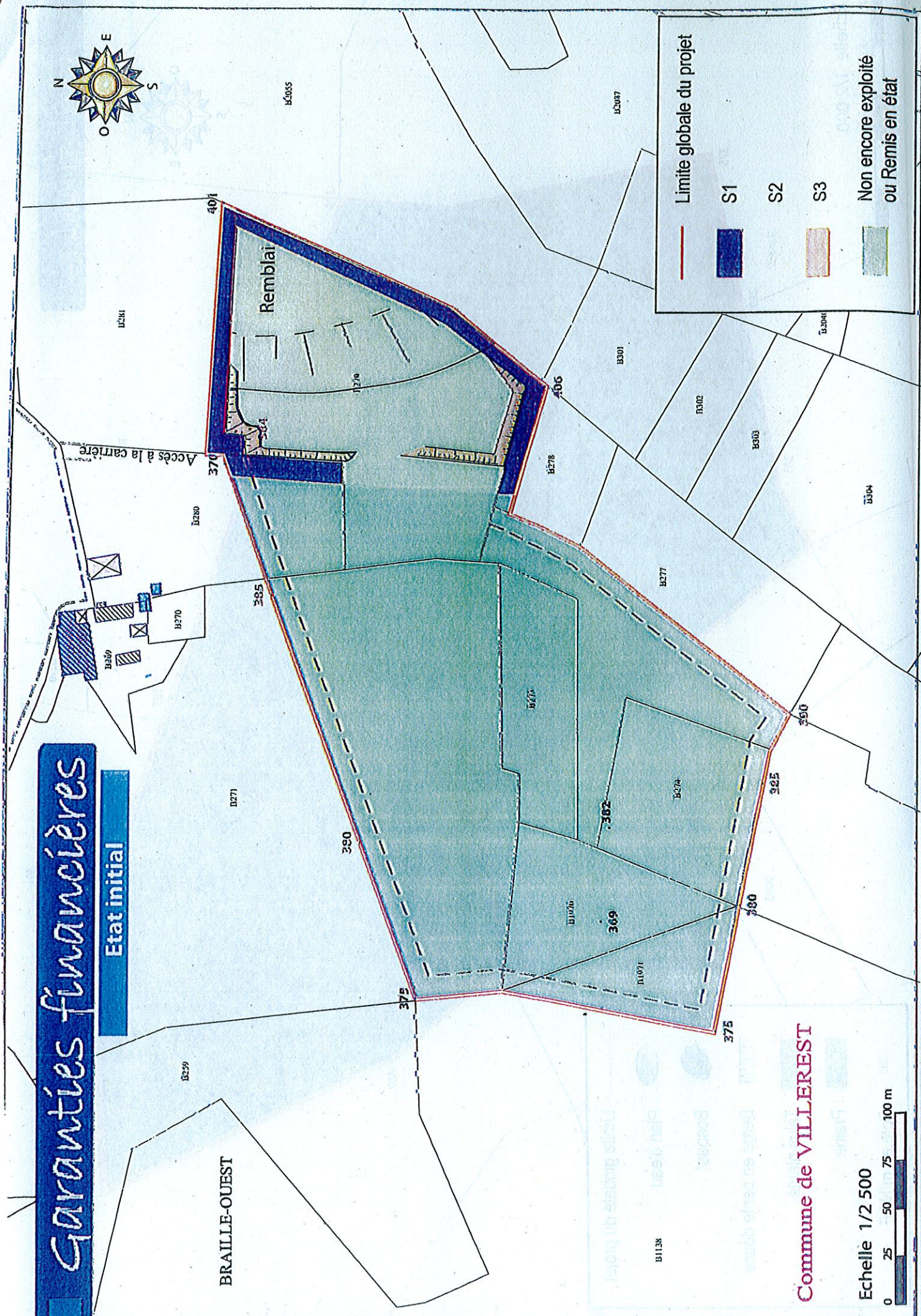

Accès à la carrière

Legende:

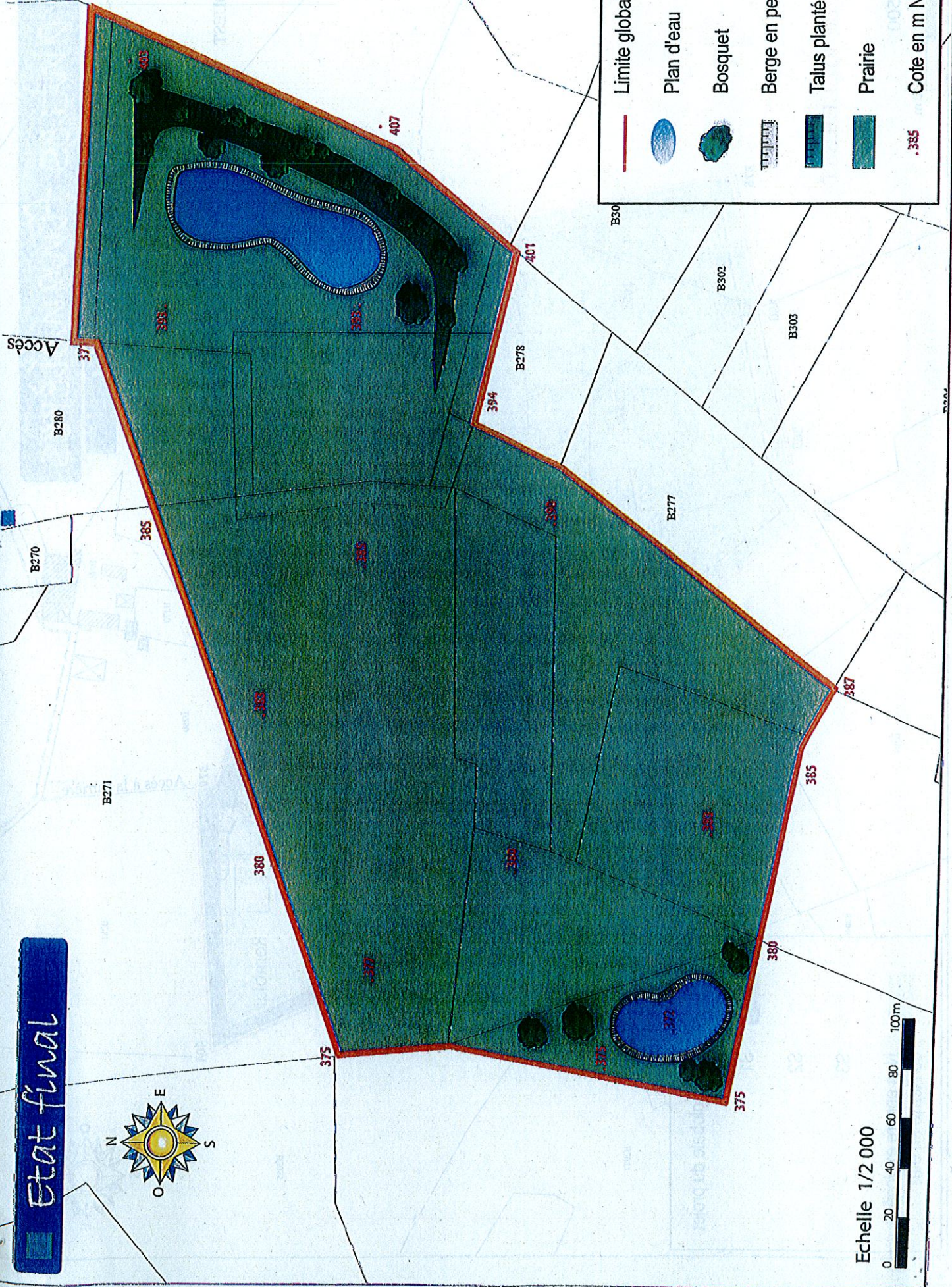
- Limite globale du projet
- S1
- S2
- S3
- Non encore exploité ou Remis en état

Commune de VILLEREST

Echelle 1/2 500



Etat final



	Limite globale du projet
	Plan d'eau
	Bosquet
	Berge en pente douce
	Talus planté
	Prairie
	Cote en m NGF

Echelle 1/2 000  
0 20 40 60 80 100m