

PRÉFET DE L'ISÈRE

Direction départementale  
de la protection des populations

Service installations classées

Téléphone : 04 56 59 49 99

Mél : [ddpp-ic@isere.gouv.fr](mailto:ddpp-ic@isere.gouv.fr)

Grenoble, le

25 AVR. 2017

Affaire suivie par : Françoise Chavet

Téléphone : 04.56.59.49.34

Mél : [francoise.chavet@isere.gouv.fr](mailto:francoise.chavet@isere.gouv.fr)

## ARRÊTÉ D'AUTORISATION

### DE POURSUITE D'EXPLOITATION D'UNE CARRIÈRE DE SABLES ET DE GRAVIERS

Commune de SAINT SAVIN - Société GACHET S A S

LE PRÉFET DE L'ISERE

N° DDPP-IC-2017-0419

Chevalier de la Légion d'Honneur  
Chevalier de l'Ordre National du Mérite

**VU** le code de l'environnement, et notamment les titres 1er et 4 des parties législative et réglementaire du livre V ;

**VU** le code minier et l'ensemble des textes pris pour l'application dudit code ;

**VU** l'ordonnance n° 2017-80 du 26 janvier 2017 relative à l'autorisation environnementale ;

**VU** la loi n° 2001-44 du 17 janvier 2001 relative à l'archéologie préventive ;

**VU** le schéma départemental des carrières de l'Isère approuvé par l'arrêté préfectoral n° 2004-1285 du 11 février 2004 ;

**Vu** l'arrêté préfectoral n°2002-3564 du 25 avril 2002 autorisant la Société GACHET à poursuivre l'exploitation d'une carrière de sables et graviers sur le territoire de la commune de St Savin pour une surface de 28 146 m<sup>2</sup> ;

**VU** l'arrêté préfectoral n°2010-02302 du 23 mars 2010 autorisant la Société GACHET à remblayer cette carrière avec des matériaux inertes ;

**VU** la demande et les pièces jointes déposées le 24 mars 2016 par la Société GACHET SAS dont le siège social est situé 30 montée du Cordier - 38260 CHAMPIER, représentée par Monsieur Philippe GACHET, président, à l'effet d'être autorisée à poursuivre l'exploitation d'une carrière de sables et graviers et le stockage de matériaux inertes sur le territoire de la commune de St Savin au lieu-dit "Foussieu" ;

**VU** l'avis de l'autorité environnementale formulé le 24 mai 2016 sur le dossier de demande d'autorisation précité ;

**VU** les observations présentées lors de l'enquête publique et les conclusions du commissaire enquêteur ;

**VU** les avis exprimés lors de la consultation administrative ;

**VU** les délibérations des conseils municipaux des communes concernées : Saint-Savin, Ruy-Montceau, Montcarra et Bourgoin-Jallieu ;

**VU** le rapport de la direction régionale de l'environnement, de l'aménagement et du logement (DREAL) Auvergne-Rhône-Alpes en date du 23 janvier 2017 ;

**VU** la lettre du 28 février 2017, invitant l'exploitant à se faire entendre par la CDNPS et lui communiquant les propositions de l'inspection des installations classées ;

**VU** l'avis de la commission départementale de la nature, des paysages et des sites « formation carrières » en date du 21 mars 2017 ;

**CONSIDÉRANT** qu'au regard de la situation de la carrière dans le périmètre de protection éloigné du captage d'eau potable de « Pré Létraz » l'extraction respecte le niveau limité à 3 mètres au-dessus des plus hautes eaux de la nappe phréatique et que le suivi piézométrique sur la ressource en eau et les eaux souterraines sera complété par l'implantation d'un troisième piézomètre ;

**CONSIDÉRANT** l'absence de rejets d'eaux en milieu superficiel ;

**CONSIDÉRANT** que l'entretien des engins ne sera pas effectué sur le site et que le ravitaillement sera effectué par la technique du bord à bord avec mise en place d'un bac amovible ;

**CONSIDÉRANT** les prescriptions relatives au suivi de la qualité des matériaux inertes utilisés pour le remblaiement et que les déchets inertes externes seront limités aux seuls déchets issus du terrassement ;

**CONSIDÉRANT** l'interdiction de désherbage chimique ;

**CONSIDÉRANT** l'impact négligeable des rejets atmosphériques compte tenu de la taille limitée du site ;

**CONSIDÉRANT** que les sources d'émission sonore sont issues uniquement des engins et que l'émergence sonore est conforme aux dispositions réglementaires ;

**CONSIDÉRANT** que les terrains seront nivelés à la côte de 270 m NGF et rendus à l'agriculture à l'issue de l'exploitation et qu'une convention sera signée avec la chambre d'agriculture ;

**CONSIDÉRANT** qu'en compensation des impacts sur les milieux naturels est prévu l'aménagement de deux hibernacula (gîtes favorables aux reptiles) ;

**CONSIDÉRANT** que pour sécuriser les entrées et sorties des engins les conditions d'accès et de sortie du site seront améliorés par la reprise du cordon au droit de l'entrée et qu'un portail pivotant y sera également installé ;

**CONSIDÉRANT** que l'alinéa 2 de l'article 15 de l'ordonnance n°2017-80 du 26 janvier 2017 susvisée prévoit, d'une part, que les demandes d'autorisation au titre du chapitre IV du titre I<sup>er</sup> du livre II ou du chapitre II du titre I<sup>er</sup> du livre V du code de l'environnement, régulièrement déposées avant le 1<sup>er</sup> mars 2017 sont instruites et délivrées selon les dispositions législatives et réglementaires dans leur rédaction antérieure à l'entrée en vigueur de l'ordonnance précitée, et, d'autre part, qu'après leur délivrance, le régime prévu au 1<sup>er</sup> alinéa de l'article 15 de cette même ordonnance leur est applicable ;

**CONSIDÉRANT** par conséquent, que la présente autorisation sera, après sa délivrance, considérée comme une autorisation environnementale relevant du chapitre unique du titre VIII du livre 1<sup>er</sup> du code de l'environnement et que les dispositions de ce chapitre lui seront dès lors applicables ;

**CONSIDÉRANT** qu'aux termes de l'article L 512-1 du code de l'environnement, l'autorisation ne peut être accordée que si les dangers ou inconvénients de l'installation peuvent être prévenus par des mesures que spécifie l'arrêté préfectoral,

**CONSIDÉRANT** que les conditions d'aménagement et d'exploitation, telles qu'elles sont définies par le présent arrêté, permettent de prévenir les dangers et inconvénients de l'installation pour les intérêts mentionnés à l'article L 511-1 du code de l'environnement, notamment pour la commodité

du voisinage, pour la santé, la sécurité, la salubrité publique et pour la protection de la nature et de l'environnement,

**CONSIDÉRANT** qu'un projet d'arrêté a été adressé au pétitionnaire le 31 mars 2017 afin de recueillir son avis ;

**CONSIDÉRANT** l'accord de la société GACHET SAS, formulé par courriel du 12 avril 2017, concernant le projet soumis pour avis ;

Sur proposition de la secrétaire générale de la préfecture de l'Isère,

## ARRETE :

### TITRE I – DISPOSITIONS ADMINISTRATIVES

#### **ARTICLE 1 : BÉNÉFICIAIRE ET PORTÉE DE L'AUTORISATION**

La Société GACHET SAS dont le siège social est situé 30 montée du Cordier - 38260 CHAMPIER, représentée par Monsieur Philippe GACHET, président, est autorisée, sous réserve du strict respect des prescriptions du présent arrêté, à exploiter une carrière à ciel ouvert de sables et graviers portant sur partie ou la totalité de la surface des parcelles ci-dessous.

Le présent arrêté préfectoral annule et remplace les prescriptions techniques des arrêtés préfectoraux n°81-7953 du 8 septembre 1981, n°2002-3564 du 25 avril 2002 et n°2010-02302 du 23 mars 2010.

Un plan cadastral précisant le parcellaire est annexé (annexe 1) au présent arrêté. La parcelle concernée est la suivante :

Section	N° parcelles	Surface cadastrale	Surface autorisée
AH	361	2 ha 81 a 46 ca	2 ha 81 a 46 ca

L'autorisation porte sur les activités suivantes :

RUBRIQUE I.C.P.E	DÉSIGNATION DES ACTIVITÉS	A/E/D	DESCRIPTION
2510.1	Exploitation de carrières, au sens de l'article 4 du code minier	A	Exploitation d'une carrière de sables et graviers pour une durée de 15 ans et sur une superficie totale de 28 146 m <sup>2</sup> Tonnage annuel moyen de : 15 000 t Tonnage annuel maximal : 25 000 t Volume des réserves : 75 000 m <sup>3</sup> soit 150 000 t
2517.1	Station de transit de produits minéraux ou de déchets non dangereux inertes autres que ceux visés par d'autres rubriques, la superficie de l'aire de transit étant inférieure ou égale à 30 000 m <sup>2</sup>	E	Surface maximale de matériaux sur la carrière : 25 000 m <sup>2</sup>

A: autorisation, E : enregistrement, D : Déclaration

#### **ARTICLE 2 : INSTALLATIONS NON CLASSÉES OU SOUMISES À DÉCLARATION**

Les prescriptions générales du présent arrêté s'appliquent à toutes les installations exploitées dans l'établissement par le pétitionnaire, qu'elles relèvent ou non de la nomenclature des installations classées.

### **ARTICLE 3 : DURÉE DE L'AUTORISATION**

L'autorisation est accordée pour une durée de 15 ans, à dater de la notification du présent arrêté. La remise en état est incluse dans la durée d'autorisation. L'extraction de matériaux commercialisables ne doit plus être réalisée six mois avant l'échéance du présent arrêté préfectoral pour permettre l'achèvement de la remise en état du site.

Le cas échéant, la durée de validité de l'autorisation peut être prolongée à concurrence du délai d'exécution des prescriptions archéologiques édictées par le préfet de région en application du décret n° 2004-490 du 3 juin 2004 pris pour l'application de la loi n° 2001-44 du 17 janvier 2001 modifiée et relatif aux procédures administratives et financières en matière d'archéologie préventive.

### **ARTICLE 4 : VALIDITÉ DE L'AUTORISATION**

Le présent arrêté cesse de produire effet lorsque les installations n'ont pas été mises en service dans le délai de trois ans ou n'ont pas été exploitées durant deux années consécutives, sauf cas de force majeure.

### **ARTICLE 5 : GARANTIES FINANCIÈRES**

L'autorisation d'exploiter est conditionnée par la constitution effective des garanties financières dont le montant est fixé à l'article 6 ci-dessous.

L'absence de garanties financières entraîne la suspension de l'activité après mise en œuvre des modalités prévues à l'article L 171-8 du code de l'environnement.

Le document établissant la constitution des garanties financières, doit être transmis à l'inspection des installations classées préalablement aux travaux d'extraction. Le document correspondant à leur renouvellement doit être adressé au moins six mois avant leur échéance. Ces documents doivent être conformes aux dispositions de l'annexe de l'arrêté ministériel du 31 juillet 2012 fixant le modèle d'acte de cautionnement solidaire.

Tous les cinq ans, le montant des garanties financières est actualisé compte tenu de l'évolution de l'indice TP01. Lorsqu'il y a une augmentation d'au moins 15 % de l'indice TP01 sur une période inférieure à cinq ans, le montant des garanties financières doit être actualisé dans les six mois suivant l'intervention de cette augmentation.

L'actualisation des garanties financières relève de l'initiative de l'exploitant.

Lorsque la quantité de matériaux extraits est inférieure à la capacité autorisée et conduit à un coût de remise en état inférieur à au moins 25 % du coût couvert par les garanties financières, l'exploitant peut demander au préfet, pour les périodes quinquennales suivantes, une modification du montant des garanties financières. Cette demande est accompagnée d'un dossier et intervient au moins six mois avant le terme de la période en cours.

Toute modification des conditions d'exploitation conduisant à une augmentation du montant des garanties financières doit être subordonnée à la constitution de nouvelles garanties financières.

Le préfet fait appel aux garanties financières :

- soit en cas de non-respect des prescriptions de l'arrêté préfectoral en matière de remise en état après intervention de la mesure de consignation prévue à l'article L 171-8 du code de l'environnement,
- soit en cas de disparition juridique de l'exploitant et d'absence de remise en état conforme au présent arrêté.

L'obligation de garanties financières n'est pas limitée à la durée de validité de l'autorisation. Elle est levée après la cessation d'exploitation de la carrière, et après que les travaux de remise en état ont été réalisés.

Ce retour à une situation normale est constaté, dans le cadre de la procédure de cessation d'activité prévue aux articles R. 512-39-1 à R. 512-39-6 du code de l'environnement, par l'inspection des installations classées qui établit un procès verbal de récolement.

En application de l'article R. 516-5 du code de l'environnement, l'obligation de garanties financières est levée par arrêté préfectoral après consultation des maires intéressés.

## **ARTICLE 6 : MONTANT DES GARANTIES FINANCIÈRES**

Pour prendre en compte l'avancement de l'exploitation, le montant des garanties financières est calculé, pour assurer la remise en état globale du site, avec un pas de cinq ans.

Le montant de références des **garanties financières (C<sub>R</sub>)** permettant d'assurer la remise en état maximale de la carrière au cours de chacune des périodes quinquennales est :

- 75 127 euros T.T.C, pour la première période, de 0 à 5 ans.
- 67 521 euros T.T.C, pour la seconde période, de 5 à 10 ans.
- 51 259 euros T.T.C, pour la troisième période, de 10 à 15 ans.

Le schéma d'exploitation et de remise en état en annexe présente les surfaces à exploiter et les modalités de remise en état pendant ces périodes. Les montants ont été calculés en tenant compte de l'indice TP01 et du taux de TVA suivants : index en Juillet 2015 TP01 = 103,6 et TVA = 20 %.

**Le montant des garanties financières à provisionner l'année n (C<sub>n</sub>)** et devant figurer dans le document d'attestation de la constitution de garanties financières est obtenu par la formule suivante :

$$C_n = C_R \times (\text{Index}_n / \text{Index}_R) \times (1 + \text{TVA}_n) / (1 + \text{TVA}_R)$$

Avec :

- Index n : dernier indice TP01 connu au moment de la rédaction du document d'attestation de la constitution de garanties financières
- TVA n : taux de TVA applicable au moment de la rédaction du document d'attestation de la constitution de garanties financières.

Un acte de cautionnement solidaire (**garanties de l'année n**) est établi conformément au modèle annexé à l'arrêté interministériel du 31 juillet 2012 et porte sur une durée minimale de 5 ans.

## **ARTICLE 7 : DOSSIER PRÉALABLE AUX TRAVAUX D'EXTRACTION**

Préalablement à l'extraction des matériaux proprement dite, l'exploitant est tenu d'adresser au préfet un dossier préalable aux travaux d'extraction, en trois exemplaires, comprenant :

- le document établissant la constitution des garanties financières visé à l'article 6 du présent arrêté ;
- les documents attestant de l'exécution des mesures prévues à l'article 19 du présent arrêté ;
- le plan de gestion des déchets inertes et des terres non polluées résultant du fonctionnement de la carrière visé à l'article 40 du présent arrêté.

## **ARTICLE 8 : RENOUVELLEMENT**

L'exploitation ne peut être poursuivie au-delà de l'échéance fixée à l'article 3 ci-dessus, qu'en vertu d'une nouvelle autorisation, qui doit être sollicitée au moins 24 mois avant la date d'expiration, si la continuité de l'exploitation doit être assurée.

## **ARTICLE 9 : MODIFICATIONS**

Tout projet de modification des conditions d'exploitation de la carrière, de l'installation de traitement des matériaux, allant à l'encontre des prescriptions du présent arrêté ou susceptible de porter atteinte à l'environnement, doit être porté préalablement à la connaissance de monsieur le préfet de l'Isère.

## **ARTICLE 10 : DIRECTION TECHNIQUE DES TRAVAUX**

Le bénéficiaire de l'autorisation doit porter à la connaissance de la DREAL Auvergne-Rhône-Alpes, unité départementale de l'Isère, le nom de la personne physique chargée de la direction technique des travaux. À défaut, le représentant légal de la Société GACHET SAS est réputé être chargé personnellement de cette direction.

## **ARTICLE 11 : DOCUMENTS TENUS A DISPOSITION DE L'INSPECTION**

L'exploitant doit établir et tenir à jour un dossier comportant notamment les documents suivants :

- le dossier de demande d'autorisation initial, ainsi que les éventuels dossiers d'extension et de modification ;

- le plan mentionné à l'article 12 du présent arrêté ;
- les arrêtés préfectoraux et autres actes administratifs relatifs à l'exploitation ;
- tous les documents, enregistrement, résultats de vérification et registres répertoriés dans le présent arrêté ; ces documents peuvent être informatisés, mais dans ce cas des dispositions doivent être prises pour la sauvegarde des données ;
- tous les documents rédigés en application des dispositions du code du travail, des décrets n° 99-116 du 12 février 1999 relatif à l'exercice de la police des carrières et n° 80-331 du 7 mai 1980 portant règlement général des industries extractives.

Ce dossier doit être tenu à la disposition de l'inspection des installations classées sur le site durant toute la durée de l'exploitation.

### **ARTICLE 12 : REGISTRES ET PLANS**

Un plan d'échelle adaptée à la superficie est établi par l'exploitant. Sur ce plan sont reportés :

- les limites du périmètre sur lequel porte le droit d'exploiter ainsi que de ses abords, dans un rayon de 50 mètres ;
- les bords de la fouille ;
- les courbes de niveau ;
- les cotes d'altitude des points significatifs (niveau du fond de fouille, ...) ;
- les zones défrichées, décapées, en cours d'exploitation, en cours de remise en état et remises en état ;
- l'emprise des infrastructures (installations de traitement et de lavage des matériaux, voies d'accès, ouvrages et équipements connexes...), des stocks de matériaux et des terres de découvertes ;
- les zones de stockage des terres non polluées provenant de l'activité d'extraction.

Les surfaces S1, S2 et S3 des différentes zones (exploitées, en cours d'exploitation, remise en état, en eau...) sont consignées dans une annexe à ce plan. Les écarts par rapport au schéma prévisionnel d'exploitation et de remise en état produit en vue de la détermination des garanties financières sont mentionnés et explicités.

Ce plan doit être réalisé, sur demande de l'inspection des installations classées, par un géomètre, notamment pour vérifier l'état d'avancement des travaux de remise en état.

Ce plan et ses annexes sont mis à jour au moins une fois par an et copie en est adressée à la DREAL Auvergne-Rhône-Alpes, unité départementale de l'Isère. Un exemplaire est conservé sur l'emprise de la carrière et tenu à la disposition de l'inspection des installations classées

### **ARTICLE 13 : AUTRES RÉGLEMENTATIONS**

La présente autorisation ne dispense pas l'exploitant de satisfaire aux réglementations autres que la législation des installations classées qui lui sont applicables, en particulier celles relevant des codes de l'urbanisme et forestier, de la législation relative à l'archéologie préventive et du code de l'environnement pour les espèces protégées. Elle ne préjuge en aucune façon la suite qui sera réservée par l'autorité compétente pour l'application de ces autres réglementations.

### **ARTICLE 14 : ACCIDENTS OU INCIDENTS**

L'exploitant est tenu de déclarer à l'inspection des installations classées, les accidents ou incidents survenus du fait du fonctionnement de son établissement, qui sont de nature à porter atteinte aux intérêts mentionnés à l'article L 511-1 du code de l'environnement. Cette déclaration doit être faite dans les meilleurs délais.

L'exploitant doit fournir à l'inspection des installations classées, sous quinze jours, un rapport sur les origines et causes des phénomènes, les conséquences et les mesures prises pour y parer. Il communique ensuite, dans les meilleurs délais, la programmation des travaux qu'il compte engager pour éviter que de tels événements ne se reproduisent.

De plus, l'exploitant doit déclarer **immédiatement** à la DREAL Auvergne-Rhône-Alpes, unité départementale de l'Isère, tout accident du travail donnant lieu à une durée d'incapacité temporaire supérieure ou égale à 3 jours.

Sauf exception dûment justifiée, en particulier pour des motifs de sécurité, il est interdit de modifier en quoi que ce soit l'état des installations où a eu lieu l'accident ou l'incident tant que l'inspection

des installations classées n'a pas donné son accord et, s'il y a lieu, après autorisation de l'autorité judiciaire, indépendamment des dispositions prévues par le RGIE.

## **TITRE II - RÉGLEMENTATIONS GÉNÉRALES**

### **ARTICLE 15 : RÉGLEMENTATION GÉNÉRALE**

L'arrêté ministériel du 22 septembre 1994 modifié relatif aux installations de carrières et aux installations de premier traitement des matériaux de carrières est applicable aux installations objets du présent arrêté.

### **ARTICLE 16 : POLICE DES CARRIÈRES**

L'exploitant est également tenu de respecter les dispositions prescrites par :

- les articles L.175-3, L.175-4, L.152-1 du code minier ;
- le code du travail complété, ou adapté, pour sa partie 4 (santé et sécurité au travail) par le texte cité au point 3 ci-après ;
- Le décret n°80-331 du 7 mai 1980 modifié portant règlement général des industries extractives.

Le titulaire de l'autorisation d'exploiter doit déclarer à la DREAL Auvergne-Rhône-Alpes, unité départementale de l'Isère :

- le nom de la personne physique chargée de la direction technique des travaux ;
- les entreprises extérieures éventuellement chargées de travaux et de tout ou partie de l'exploitation.

Il rédige par ailleurs le document unique, le document de sécurité et de santé, les consignes, fixe les règles d'exploitation, d'hygiène et de sécurité. Il élabore les dossiers de prescriptions visés par les textes.

Il porte le document unique, le document de sécurité et de santé, les consignes et dossiers de prescriptions à la connaissance du personnel concerné ou susceptible de l'être et des entreprises extérieures visées ci-dessus, les tient à jour, et réalise une analyse annuelle portant sur leur adéquation et sur leur bonne application par le personnel.

Une formation à l'embauche et une formation annuelle adaptées sont assurées à l'ensemble du personnel.

Le bilan annuel des actions menées dans les domaines de la sécurité et de la protection de l'environnement, la liste des participants à ces actions et formations est tenu à la disposition de la DREAL Auvergne-Rhône-Alpes, unité départementale de l'Isère.

### **ARTICLE 17 : CLÔTURES ET BARRIÈRES**

Une clôture solide et efficace, entretenue pendant toute la durée de l'autorisation doit être installée sur le pourtour des zones en cours d'exploitation.

L'entrée du site autorisé est matérialisée par un portail pivotant, interdisant l'accès en dehors des heures d'exploitation.

## **TITRE III - EXPLOITATION**

### **ARTICLE 18 : DISPOSITIONS PRÉLIMINAIRES**

#### **18.1 - INFORMATION DU PUBLIC**

Le bénéficiaire de la présente autorisation doit apposer, sur chacune des voies d'accès au chantier, des panneaux indiquant en caractères apparents :

- l'identité de l'installation ;
- la raison sociale et l'adresse de l'exploitant ;
- la référence de l'autorisation (le numéro et la date du présent arrêté) ;
- l'objet des travaux ;
- les jours et heures d'ouverture ;
- la mention « interdiction d'accès à toute personne non autorisée » ;
- le numéro de téléphone de la gendarmerie ou de la police, et des services départementaux d'incendie et de secours ;
- l'adresse de la mairie où le plan de remise en état du site peut être consulté.

**18.2 - BORNAGE**

L'exploitant procède au bornage du périmètre autorisé défini à l'article 1 du présent arrêté. Des bornes sont placées en tous les points nécessaires pour déterminer ledit périmètre, et complétées si besoin de bornes de nivellement. Le procès-verbal de bornage est adressé à la DREAL Auvergne-Rhône-Alpes, unité départementale de l'Isère.

Ces bornes facilement visibles et accessibles, doivent demeurer en place jusqu'à l'achèvement des travaux d'exploitation et de remise en état du site.

**18.3 - ACCÈS À LA CARRIÈRE**

L'accès à la voirie publique, depuis la carrière, est aménagé de telle sorte qu'il ne crée pas de risque pour la sécurité publique en accord avec le gestionnaire de cette voirie. La barrière pivotante est implantée avec un recul de 6 mètres par rapport à la voirie départementale.

L'accès à la carrière est contrôlé durant les heures d'activité, et en dehors des heures ouvrées cet accès est interdit.

**18.4 - TRAVAUX PRÉLIMINAIRES À L'EXPLOITATION**

Préalablement à l'exploitation du gisement, l'exploitant devra avoir réalisé les travaux et satisfait aux prescriptions mentionnées aux articles 17 et 18.

**ARTICLE 19 : CONFORMITÉ AUX PLANS ET DONNÉES TECHNIQUES**

L'exploitation de la carrière et des installations connexes doit être conforme aux plans et données techniques contenus dans le dossier de demande d'autorisation, en tout ce qu'ils ne sont pas contraires aux dispositions du présent arrêté.

**ARTICLE 20 : PHASAGE**

Le phasage d'exploitation reporté sur les plans joints en annexe 2 doit être scrupuleusement respecté. Toute modification doit faire l'objet d'une demande préalable au préfet de l'Isère.

L'exploitation de la phase "n+2" ne peut être entamée que lorsque la remise en état de la phase "n" est terminée.

**ARTICLE 21 : DÉBOISEMENT – DÉFRICHAGE ET DÉCAPAGE DES TERRAINS**

Le décapage des terrains doit être en accord avec le plan de phasage.

Le décapage est réalisé de manière sélective, de façon à ne pas mêler les terres végétales constituant l'horizon humifère aux stériles. L'horizon humifère et les stériles sont stockés séparément et réutilisés pour la remise en état des lieux.

La hauteur des tas de terre végétale devra être telle qu'il n'en résulte pas d'altération de ses caractéristiques. A ce titre, le dépôt des horizons humifères n'aura pas une hauteur supérieure à 3,5 mètres. Les stockages de terre végétale ne doivent pas être déplacés ni rechargés par-dessus, avant leur remise en place définitive. Leur forme est bombée avec une légère pente permettant le drainage naturel.

La hauteur des stockages de stériles ne doit pas dépasser une cote égale à 5 mètres au-dessus du terrain naturel, hormis les écrans mis en place pour limiter les impacts visuels et sonores.

L'exploitant s'assure au cours de l'exploitation de la carrière, que les matériaux de découverte utilisés pour le remblayage et la remise en état de la carrière ou pour la réalisation et l'entretien des pistes de circulation ne sont pas en mesure de dégrader les eaux superficielles et les eaux souterraines. L'exploitant étudie et veille au maintien de la stabilité de ces dépôts.

L'exploitant prévient l'apparition d'espèces végétales envahissantes (ambrosie...) de ces stocks, et le phénomène d'érosion, en ensemençant ces terres immédiatement après leur mise en place par d'autres espèces indigènes.

**ARTICLE 22 : LIMITE DES EXCAVATIONS**

Les bords des excavations sont tenus à distance horizontale d'au moins 10 mètres des limites du périmètre sur lequel porte l'autorisation ainsi que de l'emprise des éléments de la surface dont l'intégrité conditionne le respect de la sécurité et de la salubrité publiques.

Cette distance pourra être augmentée en tant que de besoin. En particulier, l'exploitation du gisement à son niveau le plus bas doit être arrêtée à compter du bord supérieur de la fouille à une distance horizontale telle que la stabilité des terrains voisins ne soit pas compromise. Cette distance



prend en compte la hauteur totale des excavations, la nature et l'épaisseur des différentes couches présentes sur toute cette hauteur.

## **ARTICLE 23 : MODALITÉS D'EXPLOITATION**

### **23.1 - EXTRACTION**

L'extraction de matériaux est réalisée au moyen d'engins mécaniques lourds. L'utilisation des explosifs est interdite.

Les gradins ont une hauteur unitaire maximale de 5 mètres.

Aucune extraction ne doit être réalisée au-dessous du niveau 247 m NGF en partie Ouest et 254,5 m NGF en partie Est du site, et suivant le plan en annexe.

Les extractions doivent être conduites afin de préserver une épaisseur minimale de 3 mètres de matériaux au-dessus des plus hautes eaux (référence décennale) de la nappe d'eau souterraine sous-jacente.

Les banquettes horizontales séparant chaque gradin ont une largeur au moins égale à 5 mètres en cours d'exploitation lorsqu'elles sont destinées à être utilisées par des véhicules.

### **23.2 - STOCKAGE DES MATÉRIAUX**

La hauteur des stocks de matériaux est limitée à 10 m au-dessus du terrain naturel.

### **23.3 - STATION DE TRANSIT**

#### **23.3.1. Stockages**

Les stockages extérieurs doivent être protégés des vents en mettant en place des dispositifs efficaces, chaque fois que nécessaire, ou être stabilisés pour éviter les émissions et les envols de poussières. En cas d'impossibilité de les stabiliser, ces stockages doivent être réalisés sous abri ou en silos.

### **23.4 - STOCKAGE DES DÉCHETS ET DES TERRES NON POLLUÉES RÉSULTANT DE L'EXPLOITATION DES CARRIÈRES**

L'exploitant s'assure, au cours de l'exploitation de la carrière, que les terres non polluées utilisées pour le remblayage et la remise en état de la carrière ou pour la réalisation et l'entretien des pistes de circulation ne sont pas en mesure de dégrader les eaux superficielles et les eaux souterraines. L'exploitant étudie et veille au maintien de la stabilité de ces dépôts.

## **ARTICLE 24 : PRODUCTION**

La production annuelle est fixée à 25 000 tonnes au maximum.

La production moyenne est fixée à 15 000 tonnes par an, calculée sur la durée des périodes définies à l'article 5 du présent arrêté.

Le volume maximal des produits à extraire est de 75 000 m<sup>3</sup> soit 150 000 t.

## **ARTICLE 25 : PÉRIODE DE FONCTIONNEMENT**

Le fonctionnement des installations et des engins d'exploitation n'est autorisé que de 7 h à 19 h, et en dehors des samedis, dimanches et jours fériés.

## **TITRE IV - REMISE EN ÉTAT**

### **ARTICLE 26 : PLAN DE RÉAMÉNAGEMENT DU SITE**

L'exploitant est tenu de remettre en état le site affecté par son activité compte tenu des caractéristiques essentielles du milieu environnant.

La remise en état doit être effectuée au fur et à mesure de l'avancement des travaux d'exploitation et doit être terminée au plus tard à la date d'expiration de la présente autorisation.

Elle inclut également, le nettoyage de l'ensemble des terrains comprenant l'enlèvement de tous matériels, matériaux, déchets et détritiques divers, la suppression des installations fixes liées à l'exploitation proprement dite ou à des installations annexes.

### **ARTICLE 27 : MODALITÉS DE REMISE EN ÉTAT**

Le phasage de la remise en état et l'état final des lieux affectés par les travaux doit correspondre aux dispositions de la demande et aux plans de remise en état annexés au présent arrêté (annexe 3).

Le réaménagement sera à vocation agricole et naturelle. La remise en état doit être conçue selon des critères agronomiques, écologiques, pédagogiques.

Le principe de remise en état de la carrière est d'assurer une parfaite intégration paysagère du site réaménagé et comprend notamment :

- la restitution d'une grande partie des terrains à l'agriculture ;
- la création d'une zone boisée en périphérie du site et au niveau des talus reconstitués ;

La qualité du réaménagement agricole des parcelles après exploitation devra permettre un retour à une activité agricole fonctionnelle en application des dispositions de la convention d'engagement volontaire pour la remise en état agricole des terrains exploités en carrières qui sera signé dans les 6 mois suivant la date du présent arrêté.

Des mesures de lutte contre les espèces invasives seront mises en place et plus particulièrement l'ambrosie qui fait l'objet de l'arrêté préfectoral n° 2000-1572 du 7 mars 2000. Le désherbage chimique est interdit.

#### **ARTICLE 28 : REMISE EN ÉTAT NON CONFORME**

Toute infraction aux prescriptions relatives aux conditions de remise en état constitue, après mise en demeure, un délit conformément aux dispositions de l'article L 514-11 du code de l'environnement.

#### **ARTICLE 29 : CESSATION D'ACTIVITÉ PARTIELLE ET DÉFINITIVE**

Six mois au moins avant la date de fin de travaux ou d'expiration de la validité de la présente autorisation, à défaut d'avoir déposé une demande de renouvellement de l'autorisation, l'exploitant adresse au préfet de l'Isère :

- 1 - Une notification de fin d'exploitation qui précise les mesures prises ou prévues pour assurer, dès l'arrêt de l'exploitation, la mise en sécurité du site. Ces mesures comportent notamment :
  - l'évacuation ou l'élimination des produits dangereux ;
  - les interdictions ou limitations d'accès au site ;
  - la suppression des risques d'incendie et d'explosion ;
  - la surveillance des effets de l'installation sur son environnement.
  
- 2 - Un mémoire précisant les mesures prises ou prévues pour assurer la protection des intérêts mentionnés à l'article L. 511-1 compte tenu du ou des types d'usage prévus pour le site de l'installation. Les mesures comportent notamment :
  - 1 Les mesures de maîtrise des risques liés aux sols éventuellement nécessaires ;
  - 2 Les mesures de maîtrise des risques liés aux eaux souterraines ou superficielles éventuellement polluées, selon leur usage actuel ou celui défini dans les documents de planification en vigueur ;
  - 3 En cas de besoin, la surveillance à exercer ;
  - 4 Les limitations ou interdictions concernant l'aménagement ou l'utilisation du sol ou du sous-sol, accompagnées, le cas échéant, des dispositions proposées par l'exploitant pour mettre en oeuvre des servitudes ou des restrictions d'usage.

### **TITRE V - PRÉVENTION DES POLLUTIONS, DES NUISANCES ET DES RISQUES**

#### **ARTICLE 30 : DISPOSITIONS GÉNÉRALES – ORGANISATION DE L'ÉTABLISSEMENT**

L'exploitant prend toutes les dispositions nécessaires dans la conduite de l'exploitation pour limiter les risques de pollution des eaux, de l'air ou des sols et de nuisance par le bruit, les vibrations et l'impact visuel.

L'ensemble du site et ses abords placés sous le contrôle de l'exploitant sont maintenus en bon état de propreté.

Les voies de circulation internes et aires de stationnement des véhicules sont aménagées et entretenues.

Les véhicules sortant de l'installation ne doivent pas être à l'origine d'envols de poussières ni entraîner de dépôt de poussière ou de boue sur les voies de circulation publiques. Si nécessaire, une zone de lavage de roues sera mise en place sur le site.

#### **ARTICLE 31 : PRÉLÈVEMENTS, ANALYSES ET CONTRÔLES**

A la demande du service chargé de l'inspection des installations classées, il devra être procédé à des mesures physico-chimiques ou physiques des rejets liquides et atmosphériques, des émissions de bruits ou de vibrations ainsi que, en tant que de besoin, à une analyse des déchets et à une évaluation des niveaux de pollution dans l'environnement de l'établissement.

Dans ces conditions, les mesures sont effectuées par un organisme (ou une personne) compétent et agréé dont le choix est soumis à l'approbation de l'inspection des installations classées. Sauf impossibilité technique dûment justifiée ou mention contraire précisée dans le présent arrêté, les analyses sont pratiquées selon les normes de référence prévues par l'arrêté ministériel du 07 juillet 2009 relatif aux modalités d'analyse dans l'air et dans l'eau dans les ICPE ou par tout texte ultérieur s'y substituant.

Ces prélèvements, contrôles, analyses et expertises doivent être représentatifs du fonctionnement des installations contrôlées.

Les frais de prélèvements et d'analyses sont supportés par l'exploitant qui est tenu informé des résultats d'analyses.

### **ARTICLE 32 : PRÉSERVATION DU PATRIMOINE ARCHÉOLOGIQUE**

L'exploitant doit respecter les lois et règlements relatifs à la protection du patrimoine archéologique. Lorsque des prescriptions archéologiques ont été édictées par le préfet de région en application du décret n°2004-490 du 3 juin 2004, pris pour l'application de la loi n°2001-44 du 17 janvier 2001 et relatif aux procédures administratives et financières en matière d'archéologie préventive, la réalisation des travaux est subordonnée à l'accomplissement préalable des prescriptions.

L'exécution des éventuels travaux, prescrits par ailleurs, de diagnostics, de fouilles ou d'éventuelles mesures de conservation, menés au titre de l'archéologie préventive, est un préalable à la réalisation des extractions dans les zones nouvellement autorisées à l'exploitation par le présent arrêté.

Pendant l'exploitation, le titulaire a l'obligation d'informer la mairie, la direction régionale des affaires culturelles, avec copie à l'inspection des installations classées, de la découverte de vestiges ou gîtes fossilifères et de prendre toutes dispositions pour empêcher la destruction, la dégradation ou la détérioration de ces derniers.

### **ARTICLE 33: POLLUTION DES SOLS ET DES EAUX**

#### **33.1 - PRÉVENTION DES POLLUTIONS ACCIDENTELLES**

L'entretien et le lavage des engins n'est pas effectué sur le site de la carrière.

Le ravitaillement des engins de chantier sont réalisés sur une aire étanche entourée par un caniveau et reliée à un point bas étanche permettant la récupération totale des eaux ou des liquides résiduels. Pour les engins à chenilles une aire étanche mobile est tolérée.

Tout stockage fixe ou mobile d'un liquide susceptible de créer une pollution des eaux ou des sols est associé à une cuvette de rétention dont le volume est au moins égal à la plus grande des deux valeurs suivantes :

- 100 % de la capacité du plus grand réservoir,
- 50 % de la capacité des réservoirs associés.

Des produits absorbants et neutralisants ainsi que le matériel nécessaire doivent être stockés dans les engins de chantier pour le traitement d'épanchement et de fuites susceptibles d'être à l'origine d'une pollution des eaux et des sols, dans l'attente de récupération des matériaux souillés par une entreprise spécialisée. Il forme ses personnels à la conduite à tenir en cas de survenance d'un tel événement.

Les produits récupérés en cas d'accident peuvent être soit réutilisés, soit éliminés comme déchets dans les filières appropriées.

Les dispositifs de rétention doivent faire l'objet de vérifications régulières en particulier pour ce qui concerne leur étanchéité.

L'exploitant constitue un registre des fiches de données de sécurité des produits présents sur le site. Ce registre sera tenu à la disposition de l'inspection des installations classées ainsi que des services d'incendie et de secours.

L'exploitant rédige une consigne sur la conduite à tenir du personnel en cas de pollution accidentelle du sol avec des hydrocarbures. Le personnel de la carrière est informé de cette consigne lors de son embauche. Des exercices de mise en œuvre de cette consigne sont périodiquement organisés par l'exploitant (au moins tous les 3 ans).

Les engins travaillant à l'extraction ne stationnent pas sur le lieu de travail lors des pauses et en fin de journée, mais rejoignent l'aire de stationnement étanche des engins de la carrière. Ces dispositions ne s'appliquent pas aux engins à chenilles, peu mobiles.

Tout lavage et entretien des engins (utilisation des lubrifiants) est interdit sur le site.

Les fûts, réservoirs et autres emballages portent en caractères lisibles le nom des produits et les symboles de dangers conformément, s'il y a lieu, à la réglementation relative à l'étiquetage des substances et préparations chimiques dangereuses.

### **33.2 - PRÉLÈVEMENT D'EAU**

#### **33.2.1 Conditions d'alimentation en eau**

L'eau utilisée pour les besoins des bureaux, vestiaires et sanitaires provient du réseau public. Un ou plusieurs réservoirs de coupure ou bacs de disconnexion ou tout autre équipement présentant des garanties équivalentes sont installés afin d'isoler les réseaux d'eaux industrielles et pour éviter des retours de substances dans les réseaux d'adduction d'eau publique.

Annuellement, l'exploitant fait part à l'inspection des installations classées et au service en charge de la police du milieu du lieu de prélèvement, de ses consommations d'eau.

Toute modification dans les conditions d'alimentation en eau du site doit être portée à la connaissance de l'inspection des installations classées.

### **33.3 - REJETS D'EAU DANS LE MILIEU NATUREL**

#### **33.3.1 Rejet des eaux pluviales**

Sur le périmètre de la carrière, sur les terrains en exploitations, les eaux météoriques seront infiltrées in situ ou dans des fossés d'infiltration au sein des sables et graviers qui composent le sous-sol.

Toutes les eaux pluviales provenant des aires imperméabilisées du site sont dirigées vers une installation de traitement comprenant un déshuileur-dégraisseur.

Les résidus d'hydrocarbures sont récupérés par un éliminateur agréé.

Les eaux canalisées rejetées respectent après traitement les prescriptions suivantes :

- le pH est compris entre 5,5 et 8,5 ;
- la température est inférieure à 30°C ;
- la demande chimique en oxygène sur effluent non décanté (DCO) a une concentration inférieure à 125 mg/l (norme NFT 90 101) ;
- les matières en suspension totales (MEST) ont une concentration inférieure à 35 mg/l (norme NF T 90 105) ;
- les hydrocarbures ont une concentration inférieure à 10 mg/l (norme NFT 90 114).

Ces valeurs limites sont respectées pour tout échantillon prélevé proportionnellement au débit sur vingt-quatre heures ; en ce qui concerne les matières en suspension, la demande chimique en oxygène et les hydrocarbures, aucun prélèvement instantané ne doit dépasser le double de ces valeurs limites.

Les émissaires sont équipés d'un dispositif de prélèvement. Une mesure par an sera réalisée par un organisme (ou une personne) compétent et agréé.

#### **33.3.2 Rejet des eaux industrielles**

Aucun rejet d'eau industriel n'est autorisé.

#### **33.3.3 Rejet des eaux sanitaires**

Les eaux usées domestiques provenant du site doivent être évacuées conformément à la réglementation en vigueur.

### **33.4 – QUALITÉ DES EAUX SOUTERRAINES**

#### **33.4.1 Suivi des eaux souterraines**

L'exploitant surveillera au moyen de trois piézomètres ou de points d'accès à la nappe (voir plan annexe 5) l'impact de son activité sur les eaux souterraines. Ces piézomètres ou points d'accès à la nappe seront implantés selon le sens d'écoulement de la nappe, dont au moins un en amont et les autres en aval hydraulique du site.

Une fois par mois, une mesure du niveau piézométrique est réalisée sur chacun des piézomètres. Deux fois par an ces mesures sont effectuées par un organisme indépendant, compétent et agréé.

Sur ces prélèvements sont réalisés deux fois par an l'analyse des paramètres suivants : température, conductivité, pH, MEST, DCO, DBO5, hydrocarbures totaux, métaux lourds ( Fe, Mn, Al, Cu, Pb, Cr, Zn, As). Ces analyses sont effectuées par un organisme indépendant, compétent et agréé.

Une transmission systématique des résultats est faite à l'inspection des installations classées et à la délégation départementale de l'agence régionale de santé, accompagnée de commentaires, dans le mois suivant l'analyse. Toute anomalie est signalée dans les meilleurs délais.

Dans l'hypothèse où les résultats mettent en évidence une pollution des eaux souterraines, l'exploitant détermine par tous les moyens utiles si ses activités sont à l'origine ou non de la pollution constatée. Il informe le préfet du résultat de ses investigations et, le cas échéant, des mesures prises ou envisagées.

En fonction, des résultats obtenus, la fréquence et les caractéristiques des prélèvements et des analyses pourront à tout moment être revues à la demande de l'inspection des installations classées.

### **33.4.2 Réalisation et équipement des ouvrages**

Les forages sont réalisés conformément aux recommandations du fascicule AFNOR NF X10-999 d'Avril 2007.

L'organisation du chantier prend en compte les risques de pollution, notamment par déversement accidentel. Les accès et stationnements des véhicules, les sites de stockage des hydrocarbures et autres produits susceptibles d'altérer la qualité des eaux sont choisis en vue de limiter tout risque de pollution pendant le chantier.

Le site d'implantation est choisi en vue de maîtriser l'évacuation des eaux de ruissellement et éviter toute accumulation de celles-ci dans un périmètre de 35 mètres autour des têtes des ouvrages.

Le soutènement, la stabilité et la sécurité des ouvrages de suivi, doivent être obligatoirement assurés au moyen de cuvelages, tubages, crépines, drains et autres équipements appropriés. Les caractéristiques des matériaux tubulaires (épaisseur, résistance à la pression, à la corrosion) doivent être appropriées à l'ouvrage, aux milieux traversés et à la qualité des eaux souterraines afin de garantir de façon durable la qualité de l'ouvrage.

Afin d'éviter les infiltrations d'eau depuis la surface, la réalisation des forages doit s'accompagner d'une cimentation de l'espace inter-annulaire, compris entre le cuvelage et les terrains forés, sur toute la partie supérieure du forage, jusqu'au niveau du terrain naturel. Cette cimentation doit être réalisée par injection sous pression par le bas durant l'exécution du forage. Un contrôle de qualité de la cimentation doit être effectué ; il comporte a minima la vérification du volume du ciment injecté. Lorsque la technologie de foration utilisée ne permet pas d'effectuer une cimentation par le bas, d'autres techniques peuvent être mises en œuvre sous réserve qu'elles assurent un niveau équivalent de protection des eaux souterraines.

Les injections de boue de forage, le développement de l'ouvrage, par acidification ou tout autre procédé, les cimentations, obturations et autres opérations dans les sondages, forages, puits, ouvrages souterrains doivent être effectués de façon à ne pas altérer la structure géologique avoisinante et à préserver la qualité des eaux souterraines.

En vue de prévenir toute pollution du ou des milieux récepteurs, le déclarant prévoit, si nécessaire, des dispositifs de traitement, par décantation, neutralisation ou par toute autre méthode appropriée, des déblais de forage, des boues et des eaux extraites des forages pendant le chantier.

Les dispositifs de traitement sont adaptés en fonction de la sensibilité des milieux récepteurs.

Le déclarant est tenu de signaler au préfet dans les meilleurs délais tout incident ou accident susceptible de porter atteinte à la qualité des eaux souterraines, la mise en évidence d'une pollution des eaux souterraines et des sols ainsi que les premières mesures prises pour y remédier.

À la surface de chaque ouvrage de suivi, il est réalisé une margelle bétonnée, conçue de manière à éloigner les eaux de chacune de leur tête. Cette margelle est de 3 m<sup>2</sup> au minimum autour de chaque tête et 0,30 m de hauteur au-dessus du niveau du terrain naturel. La tête des sondages, forages,

puits et ouvrages souterrains s'élève au moins à 0,5 m au-dessus du terrain naturel. Elle est en outre cimentée sur 1 m de profondeur compté à partir du niveau du terrain naturel. En zone inondable, cette tête est rendue étanche ou est située dans un local lui-même étanche.

Un capot de fermeture ou tout autre dispositif approprié de fermeture équivalent est installé sur la tête de l'ouvrage de suivi. En dehors des périodes d'intervention, l'accès à l'intérieur est interdit par un dispositif de sécurité.

Ce capot comporte, marqué avec une peinture indélébile, le numéro du piézomètre. Celui-ci est au moins le numéro attribué par la banque de données du sous-sol (BSS). L'exploitant peut y ajouter un deuxième numéro à son usage interne.

Les conditions de réalisation des ouvrages de suivi doivent permettre de relever le niveau statique de la nappe au minimum par sonde électrique.

Chacun des ouvrages doit faire l'objet d'un nivellement de la cote de tête de puits, et d'une géolocalisation en coordonnées Lambert II étendu.

Un repère de nivellement est apposé de manière indélébile sur le capot de l'ouvrage.

La coupe géologique du terrain, et la coupe technique, pour chaque ouvrage, établies durant les travaux de forage, ainsi que les caractéristiques des équipements, notamment les diamètres et la nature des cuvelages ou tubages, les conditions de réalisation (méthode et matériaux utilisés lors de la foration, volume des cimentations, profondeurs atteintes, développement effectués...), la nature du repère de nivellement, et les modalités d'équipement des ouvrages, sont archivées par l'exploitant.

L'exploitant s'assure que la déclaration de sondage a été réalisée auprès du service compétent de la direction régionale de l'environnement, de l'aménagement et du logement Auvergne-Rhône-Alpes, en vue de sa prise en compte dans la banque nationale de données du sous-sol (BSS).

### **33.4.3 Abandon provisoire ou définitif de l'ouvrage**

L'abandon de l'ouvrage est signalé au service de contrôle en vue de mesures de comblement.

Tout ouvrage abandonné est comblé par des techniques appropriées permettant de garantir l'absence de transfert de pollution et de circulation d'eau entre les différentes nappes d'eau souterraine contenues dans les formations aquifères.

- Abandon provisoire : en cas d'abandon ou d'un arrêt de longue durée, le forage est déséquipé (extraction de la pompe). La protection de la tête et l'entretien de la zone neutralisée sont assurés.

- Abandon définitif : dans ce cas, la protection de tête peut être enlevée et le forage est comblé de graviers ou de sables propres jusqu'au plus 7 m du sol, suivi d'un bouchon de sobranite (ou équivalent) jusqu'à - 5 m et le reste est cimenté (de - 5 m jusqu'au sol).

## **ARTICLE 34 : POLLUTION ATMOSPHÉRIQUE - POUSSIÈRES**

Il est interdit d'émettre dans l'atmosphère des fumées épaisses, des buées, des suies ou des gaz odorants, toxiques ou corrosifs susceptibles d'incommoder le voisinage, de nuire à la santé ou à la sécurité publique, à la production agricole et à la bonne conservation des sites.

Le brûlage à l'air libre est interdit.

L'exploitant doit prendre toutes dispositions utiles pour éviter l'émission et la propagation des poussières. Il met en œuvre les moyens nécessaires à l'abattage des poussières gênantes pour le voisinage.

Les chantiers, les pistes de roulage et les stocks de matériaux doivent être arrosés en tant que de besoin, et notamment lorsque les conditions météorologiques s'imposent, afin qu'ils ne soient pas à l'origine d'émission de poussières.

Les véhicules quittant le site ne doivent pas entraîner de dépôt de poussières ou de boues sur les voies de circulation publiques. Un dispositif permettant le nettoyage des roues et du châssis des véhicules est installé en sortie du site, si nécessaire. Il fonctionne en circuit fermé. Les déchets de curages seront évacués conformément à la réglementation.

## **ARTICLE 35 : INCENDIES ET EXPLOSION**

Les installations sont pourvues d'équipements de lutte contre l'incendie adaptés et conformes aux normes en vigueur. Ces matériels sont maintenus en bon état et vérifiés au moins une fois par an.

Chaque engin mobile utilisé sur la carrière est doté d'un extincteur.

## **ARTICLE 36 : BRUITS ET VIBRATIONS**

### **36.1 - BRUITS**

L'exploitation est menée de manière à ne pas être à l'origine de bruits aériens ou de vibrations mécaniques susceptibles de compromettre la santé ou la sécurité du voisinage ou de constituer une gêne pour sa tranquillité.

Les émissions sonores ne doivent pas engendrer une émergence supérieure aux valeurs admissibles fixées dans le tableau ci-après.

Période	Niveaux de bruit admissible en limite de propriété	Valeur admissible de l'émergence dans les zones à émergence réglementée	
		bruit ambiant entre 35 et 45 dBA	bruit ambiant supérieur à 45 dBA
Jour : 7h à 18h sauf dimanches et jours fériés	70 dBA	6	5

De plus, le niveau de bruit en limite de propriété de l'installation ne devra pas dépasser, lorsqu'elle est en fonctionnement, 70 dB (A) sauf si le bruit résiduel est supérieur à cette limite.

En outre, le respect des valeurs maximales d'émergence est assuré dans les immeubles les plus proches ou habités par des tiers et existants à la date de l'arrêté d'autorisation et dans les immeubles construits après cette date et implantés dans les zones destinées à l'habitation par des documents d'urbanisme opposables aux tiers publiés à la date de l'arrêté d'autorisation.

L'usage de tous appareils de communication par voie acoustique (sirènes, avertisseurs, haut-parleurs, etc...) gênants pour le voisinage est interdit, sauf si leur emploi est réservé à la prévention ou au signalement d'incidents graves ou d'accidents ou à la sécurité des personnes.

Les avertisseurs de recul des engins de chantier sont de type "cri du lynx".

Un contrôle des niveaux sonores est effectué dans un délai d'un an à compter de la notification du présent arrêté, puis renouvelé tous les trois ans. En tant que de besoin, une fréquence de mesure plus importante pourra être imposée à l'exploitant par l'inspection des installations classées.

### **36.2 - VIBRATIONS**

Les prescriptions de la circulaire du 23 juillet 1986 relative aux vibrations mécaniques émises dans l'environnement par les installations classées pour la protection de l'environnement sont applicables.

## **ARTICLE 37 : TRANSPORT DES MATÉRIAUX**

L'exploitant fixe les règles de circulation applicables à l'intérieur de l'installation. Les règles sont portées à la connaissance des intéressés par une signalisation adaptée et par une information appropriée (plan de circulation affiché a minima à l'entrée).

Les véhicules ne doivent pas être stationnés moteur tournant, sauf cas de nécessité d'exploitation ou de force majeure.

Les voies de circulation internes à l'établissement sont dimensionnées et aménagées en tenant compte du gabarit, de la charge et de la fréquentation de pointe estimée des véhicules appelés à y circuler. Ces voies doivent permettre aux engins des services de secours et de lutte contre l'incendie d'évoluer sans difficulté.

L'entretien de la voirie permet une circulation aisée des véhicules par tous les temps.

Les aires de stationnement internes permettent d'accueillir l'ensemble des véhicules durant les contrôles des chargements.

Les pentes des pistes doivent être inférieure à 15%. Pour les pentes > 10% un dossier de prescription doit être fourni par l'exploitant. Ce dossier de prescriptions précise pour chaque type de véhicules :

- les lieux de circulation ;
- les vitesses autorisées.

### **ARTICLE 38 : DÉCHETS**

Toutes dispositions sont prises pour limiter les quantités de déchets produits, notamment en effectuant toutes les opérations de valorisation possibles. Les diverses catégories de déchets sont collectées séparément puis valorisées ou éliminées par des installations dûment autorisées conformément à la réglementation en vigueur.

L'exploitant est en mesure de justifier la nature, l'origine, le tonnage et le mode d'élimination de tout déchet.

Les emballages vides ayant contenu des produits toxiques ou susceptibles d'entraîner des pollutions sont renvoyés au fournisseur lorsque le réemploi est possible.

### **ARTICLE 39 : PLAN DE GESTION DES DÉCHETS INERTES ET TERRES NON POLLUÉES**

L'exploitant doit établir un plan de gestion des déchets inertes et des terres non polluées résultant du fonctionnement de la carrière. Ce plan est établi avant le début de l'exploitation.

Le plan de gestion est révisé tous les cinq ans et dans le cas d'une modification apportée aux installations, à leur mode d'utilisation ou d'exploitation et de nature à entraîner une modification substantielle des éléments du plan. Il est transmis au préfet.

### **ARTICLE 40 : SÉCURITÉ PUBLIQUE**

L'accès au site est contrôlé par une barrière mobile, verrouillée en dehors des heures de travail, de manière à interdire l'accès à tout véhicule non autorisé par l'entreprise.

L'accès et les abords de toute zone dangereuse du site doivent être interdits par une clôture solide et efficace, entretenue pendant toute la durée de la présente autorisation. Le danger, notamment présenté par la proximité des fronts de taille devra être signalé par des pancartes placées, d'une part, sur le ou les chemins d'accès aux abords des travaux, d'autre part, à proximité des zones clôturées. Des panneaux "chantier interdit au public" sont mis en place sur les voies d'accès.

En dehors de la présence de personnel, les installations sont neutralisées et leur accessibilité interdite.

### **ARTICLE 41 : VOIRIES**

L'utilisation des voies doit se faire en accord avec leur gestionnaire.

Le débouché de l'accès de la carrière sur la voie publique est pré-signalisé de part et d'autre par les panneaux et panonceaux de dangers réglementaires.

Le débouché est aménagé de telle sorte qu'il ne crée pas de risque pour la sécurité publique. Un recul de 6 mètres de la barrière par rapport à la voirie est respectée.

### **ARTICLE 42 : HYGIÈNE ET SÉCURITÉ**

L'exploitation de la carrière, tant pour les travaux d'extraction que pour l'utilisation des explosifs, et des installations de traitement des matériaux est soumise aux dispositions des décrets n° 99-116 du 12 février 1999 relatif à l'exercice de la police des carrières et n° 80-331 du 7 mai 1980 portant règlement général des industries extractives.

Les installations sont conçues de manière à éviter, même en cas de fonctionnement anormal ou d'accident, toute projection de matériel, accumulation ou épandage de produits qui pourraient entraîner une aggravation du danger.

Les installations d'appareils nécessitant une surveillance ou des contrôles fréquents au cours de leur fonctionnement sont disposées ou aménagées de telle manière que des opérations de surveillance puissent être exécutées aisément.



L'installation électrique et le matériel utilisé sont appropriés aux risques inhérents aux activités exercées.

Le matériel et les canalisations électriques doivent être maintenus en bon état et rester en permanence conformes à leurs spécifications d'origine.

La carrière doit être pourvue d'équipements de lutte contre l'incendie adaptés et conformes aux normes en vigueur. Ces matériels sont maintenus en bon état et vérifiés au moins une fois par an. Ils sont judicieusement répartis dans les installations.

Les moyens de secours sont signalés, leur accès dégagé en permanence, ils sont entretenus en bon état de fonctionnement.

L'exploitant veille à la qualification professionnelle et à la formation "sécurité" de son personnel.

Celui-ci est formé à l'utilisation des matériels de lutte contre l'incendie et des moyens de secours.

L'exploitant établit les consignes de sécurité que le personnel doit respecter ainsi que les mesures à prendre (arrêt des machines, extinction, évacuation,...) en cas d'incident grave ou d'accident.

Ces consignes sont portées à la connaissance du personnel et affichées à des emplacements judicieux.

Des consignes générales de sécurité écrites sont établies pour la mise en œuvre des moyens d'intervention et l'appel des moyens de secours extérieurs.

Les numéros d'appels et l'adresse des services de secours les plus proches sont affichés.

Le personnel travaillant sur site doit disposer d'un moyen de communication téléphonique.

## **TITRE VI – DISPOSITIONS PARTICULIÈRES APPLICABLES AU REMBLAIEMENT**

### **ARTICLE 43 : PLAN D'EXPLOITATION DES ZONES DE REMBLAIS**

L'exploitant tient à jour un plan d'exploitation des zones de remblayage. Ce plan coté en plan et altitude permet d'identifier les parcelles où sont entreposés les différents matériaux. Ces parcelles ou alvéoles, ont une superficie maximale de 2500 m<sup>2</sup>.

Ce plan topographique permet de localiser les zones de remblais correspondant aux données figurant au registre visé à l'article 45.6.

### **ARTICLE 44 : INFORMATION**

L'exploitant affiche en permanence de façon visible à l'entrée de la carrière un avis énumérant les types de déchets inertes admissibles.

### **ARTICLE 45 : CONDITIONS D'ADMISSION**

#### **45.1 – DÉCHETS ADMISSIBLES POUR ENFOUISSEMENT**

Les seuls déchets admissibles sont les déchets d'extraction inertes, qu'ils soient internes ou externes, sous réserve qu'ils soient compatibles avec le fond géochimique local et les déchets inertes externes à l'exploitation de la carrière dès lors qu'ils respectent les conditions d'admission définies par l'arrêté ministériel du 12 décembre 2014 relatif aux conditions d'admission des déchets inertes dans les installations relevant des rubriques 2515, 2516 et 2517 et précisés à l'annexe 4. Ces déchets inertes externes sont limités aux seuls déchets issus des chantiers de terrassement.

Il est notamment interdit de recevoir sur le site :

- les déchets d'amiante lié à des matériaux inertes ou contenant de l'amiante provenant :
  - du démantèlement d'installations techniques (calorifugeage de tuyauteries, isolant, cuve...);
  - de démolition conformément à la circulaire n°97-15 du 9 janvier 1997 ;
- les déchets inertes provenant du process d'installations classées pour la protection de l'environnement, à l'exception des matériaux provenant de l'exploitation de carrières ou de l'industrie du bâtiment ou des travaux publics ;
- les déchets n'ayant pas le caractère inerte ;

- les matériaux contenant du bitume ;
- les terres contaminées et celles présentant une présomption de contamination, sauf à démontrer leur caractère inerte après mise en œuvre d'une procédure d'acceptation préalable ;
- les déchets liquides ou dont la siccité est inférieure à 30 % ;
- les déchets dont la température est supérieure à 60°C ;
- les déchets non pelletables ;
- les déchets pulvérulents, à l'exception de ceux préalablement conditionnés ou traités en vue de prévenir une dispersion sous l'effet du vent.

Il est interdit de procéder à une dilution ou à un mélange des déchets dans le seul but de satisfaire aux critères d'admission.

#### **45.2 - ACCUSÉ DE RÉCEPTION ET REFUS DE DÉCHETS**

En cas d'acceptation des déchets pour chaque chantier et pour chaque type de déchets, l'exploitant délivre un accusé de réception au producteur des déchets sur lequel sont mentionnés *a minima* :

- le nom et les coordonnées du producteur des déchets ;
- le nom et l'adresse du transporteur ;
- le libellé du déchet ;
- la quantité de déchets admise ;
- les dates de début et fin de chantier ;
- la date et l'heure de l'accusé réception.

En cas de refus, l'inspection des installations classées est informée, sous la forme d'un récapitulatif mensuel adressé en début de mois, des caractéristiques suivantes du ou des lot(s) refusé(s) :

- la date et l'heure du refus ;
- les caractéristiques et les quantités de déchets refusées ;
- l'origine des déchets ;
- le motif de refus d'admission ;
- le nom et les coordonnées du producteur des déchets ;
- le libellé des déchets ;
- le nom et l'adresse du transporteur ;
- le numéro d'immatriculation du véhicule.

Pour ce faire, l'exploitant tient un registre de refus comportant les éléments mentionnés dans le paragraphe précédent.

En cas de refus, le déchet est alors rechargé dans le véhicule d'origine et évacué du site immédiatement.

L'exploitant rédige une consigne traitant des cas de refus de déchets. Cette consigne doit prévoir l'information du producteur de déchet, le retour immédiat du déchet vers ledit producteur ou l'expédition vers un centre de traitement autorisé.

#### **45.3 - REGISTRE D'ADMISSION**

L'exploitant tient à jour un registre d'admission, éventuellement sous format électronique, dans lequel il consigne pour chaque chargement de déchets présenté :

- la date et l'heure de réception ;
- l'origine, la nature et la masse des déchets ;
- la référence du document préalable cité à l'article 5 de l'arrêté du 12 décembre 2014 ;
- l'identité du transporteur ;
- le numéro d'immatriculation du véhicule ;
- la référence permettant de localiser la zone où les déchets ont été mis en remblais sur la carrière ;
- le résultat du contrôle visuel et, le cas échéant, de la vérification des documents d'accompagnement ;
- le cas échéant, le motif de refus d'admission.

Ce registre, ainsi que l'ensemble des documents concernant l'acceptation préalable et la réception ou le refus du déchet, sont conservés pendant toute la durée d'autorisation de la carrière et *a minima* jusqu'à la survenance du procès-verbal de récolement du site.

**45.4 - Suivi**

Le suivi des prescriptions sera assuré par un organisme extérieur qui transmettra un rapport annuel à l'inspection des installations classées.

**ARTICLE 46 : CONDITIONS D'EXPLOITATION DES REMBLAIS**

La mise en place des déchets au sein du stockage est organisée de manière à assurer la stabilité de la masse des déchets, en particulier à éviter les glissements.

Les parcelles ou alvéoles sont matérialisées par des repères sur site.

Chaque couche de déchets est compactée si nécessaire, avant la constitution de la couche suivante, afin d'assurer la stabilité de l'ensemble de la hauteur du remblai.

**TITRE VII - DISPOSITIONS DIVERSES****ARTICLE 47 : MODIFICATION**

Toute modification envisagée par l'exploitant aux installations, à leur mode d'utilisation ou à leur voisinage, de nature à entraîner un changement notable des éléments du dossier de demande d'autorisation ou des prescriptions du présent arrêté est portée, avant sa réalisation, à la connaissance du préfet avec tous les éléments d'appréciation.

**ARTICLE 48 : CONTRÔLES ET ANALYSES**

L'inspection des installations classées peut demander que des prélèvements, des contrôles ou des analyses soient effectués par un organisme indépendant, dont le choix sera soumis à son approbation, s'il n'est pas agréé à cet effet, dans le but de vérifier le respect des prescriptions du présent arrêté ; les frais occasionnés par ces interventions sont supportés par l'exploitant.

Il pourra demander en cas de nécessité la mise en place et l'exploitation aux frais de l'exploitant d'appareils pour le contrôle des émissions, des bruits, des vibrations ou des concentrations des matières polluantes dans l'environnement.

**ARTICLE 49 : ENREGISTREMENTS, RAPPORTS DE CONTRÔLE ET REGISTRES**

Tous les enregistrements, rapports de contrôle et registres mentionnés dans le présent arrêté sont conservés respectivement durant un an, deux ans, et cinq ans à la disposition de l'inspection des installations classées qui pourra, par ailleurs, demander que des copies ou synthèses de ces documents lui soient adressées.

**ARTICLE 50 : DÉLAIS ET VOIES DE RECOURS**

Le présent arrêté est soumis à un contentieux de pleine juridiction en application de l'article L. 181-17.

Il peut être déféré auprès du tribunal administratif de Grenoble conformément à l'article R. 181-50 :

1° par les pétitionnaires ou exploitants, dans un délai de deux mois à compter de la date à laquelle la décision leur a été notifiée.

2° par les tiers intéressés en raison des inconvénients ou des dangers pour les intérêts mentionnés aux articles L. 181-3 dans un délai de quatre mois à compter de l'affichage en mairie et de la publication de la décision sur le site internet de la préfecture. Le délai court à compter de la dernière formalité accomplie. Si l'affichage constitue cette dernière formalité, le délai court à compter du premier jour d'affichage de la décision.

Le présent arrêté peut faire l'objet d'un recours gracieux ou hiérarchique dans le délai de deux mois. Ce recours administratif prolonge de deux mois les délais mentionnés aux 1° et 2° ci-avant en application de l'article R.181-50.

Les tiers qui n'ont acquis ou pris à bail des immeubles ou n'ont élevé des constructions dans le voisinage d'une installation classée que postérieurement à l'affichage ou à la publication de l'arrêté autorisant l'ouverture de cette installation ou atténuant les prescriptions primitives ne sont pas recevables à déférer ledit arrêté à la juridiction administrative (article L. 514-6 alinéa 3).

**ARTICLE 51 : DROIT DES TIERS**

La présente autorisation est accordée sous réserve des droits des tiers et n'a d'effet que dans la limite des droits de propriété ou d'extraction dont bénéficie le titulaire.

**ARTICLE 52 : SANCTIONS**

Si les prescriptions fixées dans le présent arrêté ne sont pas respectées, indépendamment des sanctions pénales, les sanctions administratives prévues par le code de l'environnement ou celles prévues par le code minier peuvent être appliquées.

Toute mise en demeure, prise en application du code de l'environnement et des textes en découlant, non suivie d'effet constitue un délit.

**ARTICLE 53 : PUBLICATION DE L'AUTORISATION**

Le présent arrêté sera inséré au recueil des actes administratifs de la préfecture de l'Isère.

Un extrait du présent arrêté est affiché à la porte de la mairie de SAINT-SAVIN pendant un mois, avec l'indication qu'une copie intégrale est déposée à la mairie et mise à la disposition de tout intéressé. Il est justifié de l'accomplissement de cette formalité par un certificat d'affichage.

Le présent arrêté est publié sur le site internet des services de l'État en Isère pendant une durée minimale d'un mois.

Un avis est inséré, par les soins de la préfecture, dans deux journaux locaux diffusés dans tout le département, aux frais du pétitionnaire

**ARTICLE 54 : LOIS ET RÈGLEMENTS**

L'exploitant devra se conformer aux lois et règlements intervenus ou à intervenir sur les installations classées et exécuter, dans les délais prescrits, toute mesure qui lui serait ultérieurement imposée dans l'intérêt de la sécurité et de la salubrité publiques ou pour faire cesser des inconvénients préjudiciables au voisinage.

**ARTICLE 55 : RESPECT DES TEXTES ET DES PRESCRIPTIONS**

Faute par l'exploitant de se conformer aux textes réglementaires en vigueur et aux prescriptions précédemment édictées, il sera fait application des sanctions administratives et pénales prévues par le code de l'environnement, livre V, titre 1er.

**ARTICLE 56 : AUTRES AUTORISATIONS**

Le présent arrêté ne préjuge en rien les autorisations qui pourraient être nécessaires en vertu d'autres réglementations pour l'implantation, l'installation et le fonctionnement des activités susvisées.

**ARTICLE 57 : AFFICHAGE**

Un extrait du présent arrêté, énumérant les prescriptions susvisées auxquelles l'installation est soumise, sera affiché en permanence de façon visible dans l'établissement par les soins de l'exploitant.

**ARTICLE 58 : EXÉCUTION DU PRÉSENT ARRÊTÉ**

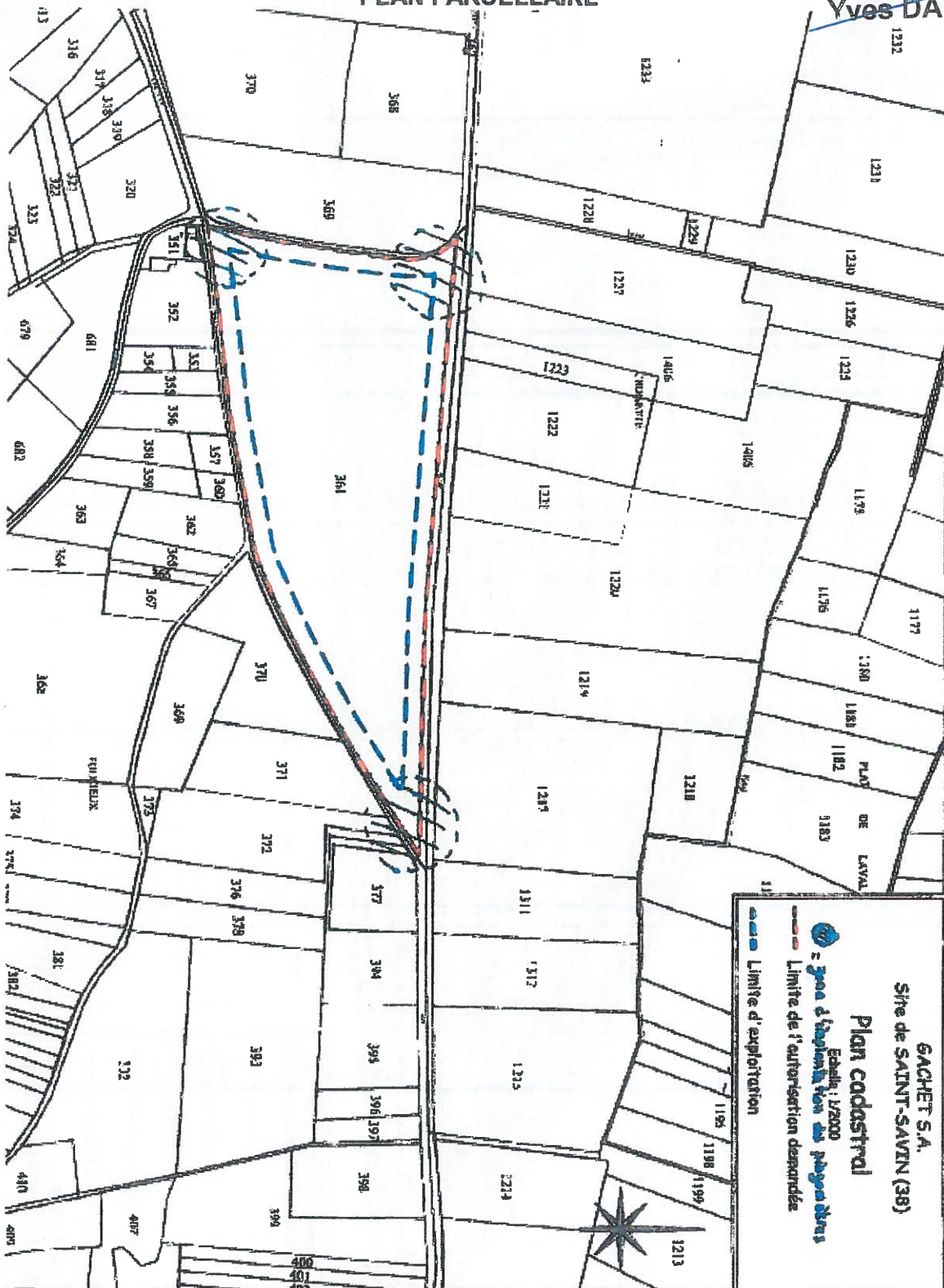
La secrétaire générale de la préfecture de l'Isère, le sous-préfet de La Tour du Pin, la directrice régionale de l'environnement, de l'aménagement et du logement (DREAL) Auvergne-Rhône-Alpes chargée de l'inspection des installations classées, la directrice départementale des territoires, le délégué départemental de l'agence régionale de santé Auvergne-Rhône-Alpes, le colonel, commandant du groupement de gendarmerie de l'Isère sont chargés chacun en ce qui le concerne, de veiller à l'exécution du présent arrêté dont copie sera adressée au pétitionnaire et à madame le maire de St Savin.

Fait à Grenoble le, **25 AVR. 2017**  
 Pour le Préfet, ~~le~~ Secrétaire générale  
 Pour ~~le~~ Secrétaire générale ~~la~~ fente,  
 Le Préfet ~~Le~~ Secrétaire général adjoint  
 Yves DAREAU

Grenoble, le : ur le Préfet, le Secrétaire général  
pour la Secrétair générale des  
Le Secrétaire général au  
Yves DAREAU

ANNEXE 1

PLAN PARCELLAIRE



Vouloir être annexé à l'arrêté préfectoral  
en date de ce jour. 25 AVR. 2017

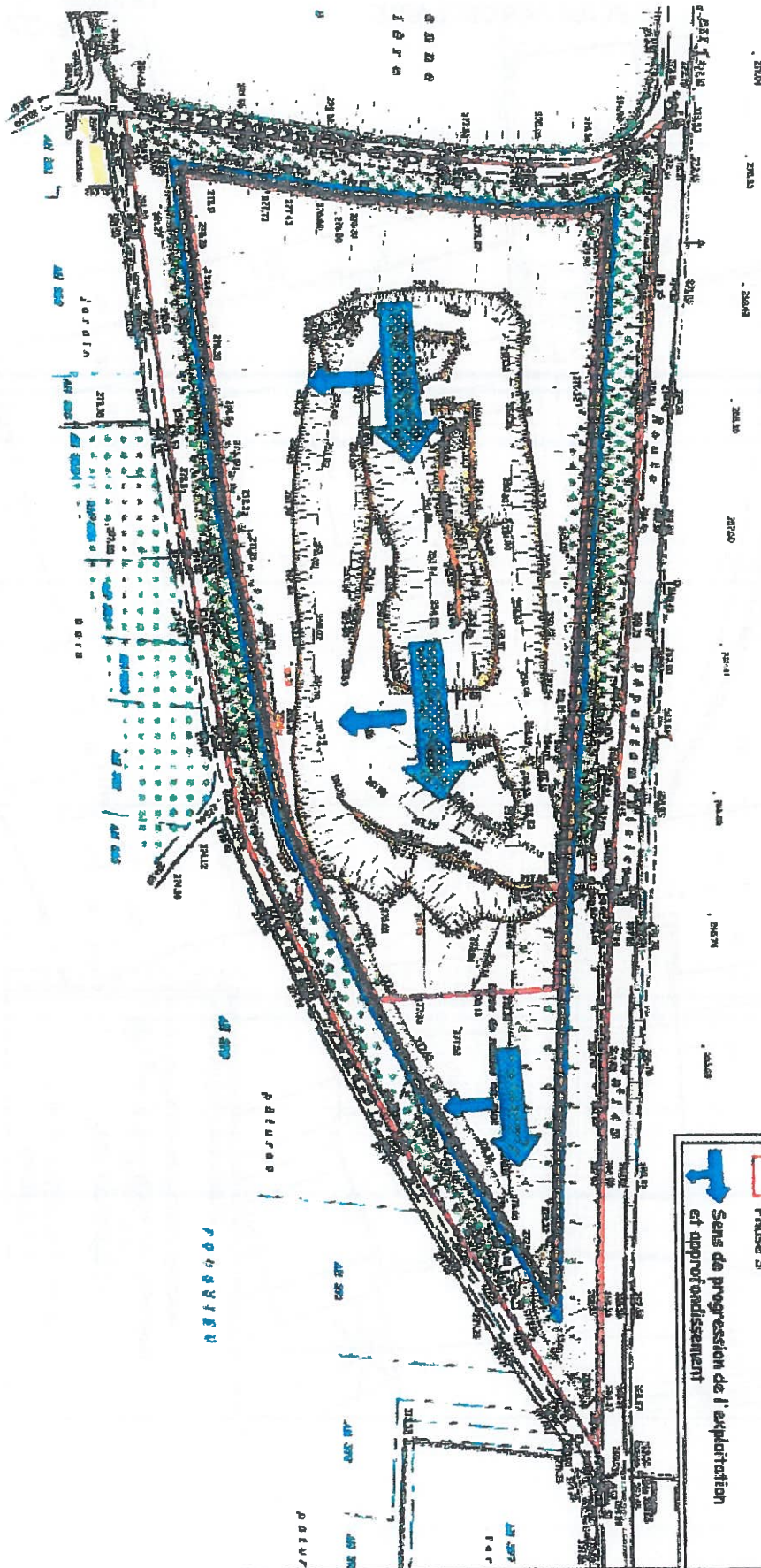
## ANNEXE 2

### PLANS DE PHASAGE

Grenoble, le :

Le Préfet  
pour le Préfet, le Secrétaire général  
pour le Secrétaire général adjoint  
Le Secrétaire général adjoint

Yves DAREAU



**GACHET S.A.**  
**Site de SAINT-SAVIN (38)**  
Echelle : 1/2000

### Plan de phasage général du site

- Limite de l'autorisation demandée
- Limite d'exploitation
- Phase 1
- Phase 2
- Phase 3
- ➔ Sens de progression de l'exploitation et approfondissement

ANNEXE 3

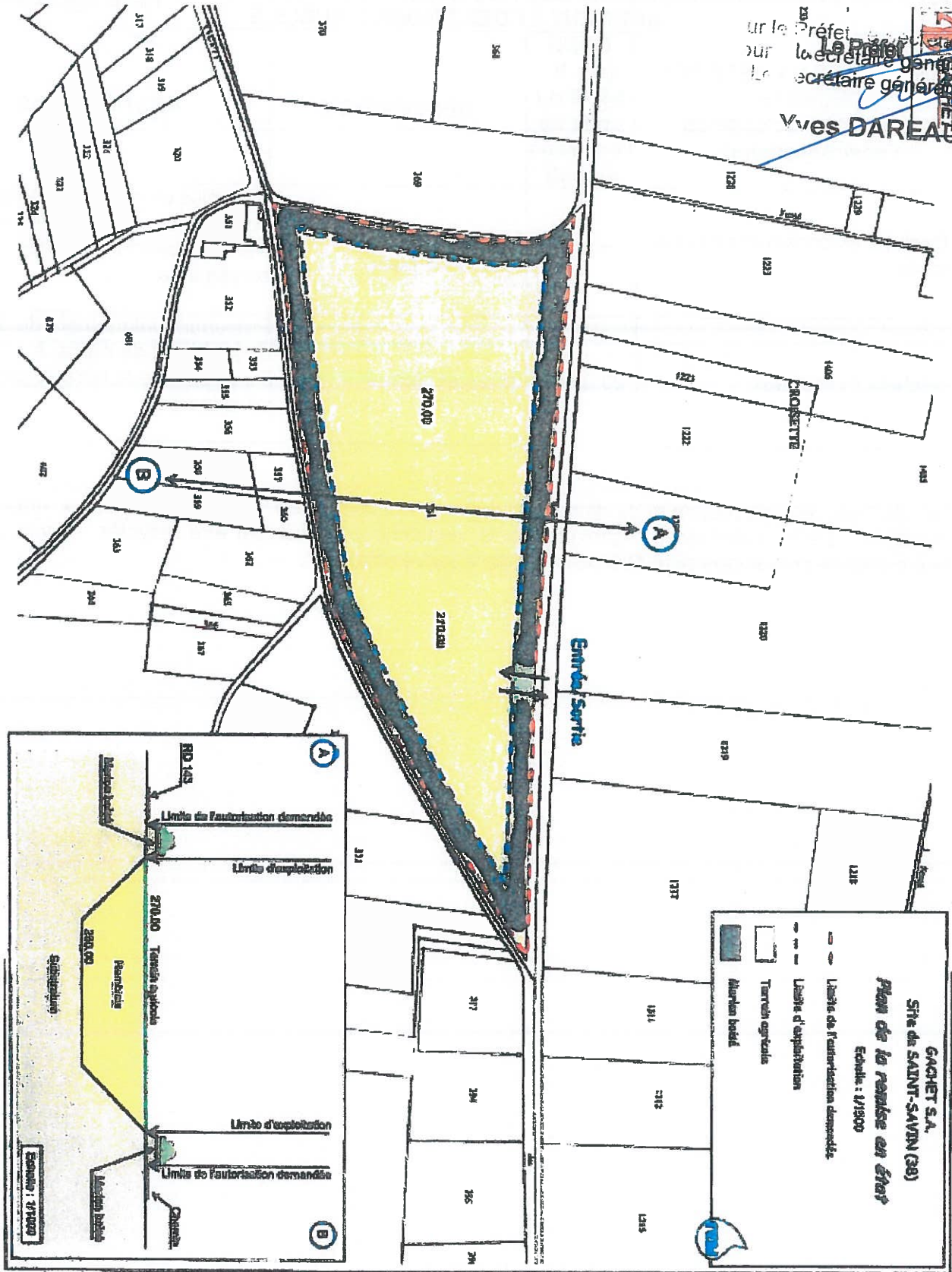
pour être annexé à l'arrêté préfectoral  
en date de ce jour. 25 AVR. 2017

PLAN DE REMISE EN ETAT

Grenoble, le :

Le Préfet  
Le Secrétaire général  
Le Secrétaire général adjoint

Vves DAREAU



ANNEXE 4

pour être annexé à l'arrêté préfectoral en date de ce jour. 25 AVR. 2017

pour le Préfet, le Secrétaire général  
Grenoble, Secrétaire général adjoint,  
Le Secrétaire général adjoint

## LISTE DES DECHETS ADMISSIBLES

LISTE DES DÉCHETS ADMISSIBLES EN PROVENANCE DE CARRIÈRES ET DE L'INDUSTRIE DU BATIMENT ET DES TRAVAUX PUBLICS			
CHAPITRE DE LA LISTE DES DÉCHETS (art. R. 541-8 du code de l'environnement)	CODE (art. R. 541-8 du code de l'environnement)	DESCRIPTION	RESTRICTIONS
17. Déchets de construction et de démolition	17 05 04	Terres et pierres (y compris déblais)	A l'exclusion de la terre végétale, de la tourbe, et des terres et pierres provenant de sites contaminés.
20. Déchets municipaux	20 02 02	Terres et pierres	Provenant uniquement de déchets de jardins et de parcs, à l'exclusion de la terre végétale et de la tourbe.

Les déchets de construction et de démolition (bétons, briques, tuiles, céramiques, métaux, matières plastiques, plâtre, substances organiques, bois, caoutchouc,...) doivent être recyclés. Néanmoins, une présence sporadique peut être constaté dans les remblais.



ANNEXE 5

Vu pour être annexé à l'arrêté préfectoral en date de ce jour.

PLAN LOCALISATION DES POINTS DE SUIVIS DE LA QUALITE DES EAUX SOUTERRAINES

Ensemble du Préfet, le Secrétaire général  
Pour le Secrétaire général absent  
Le Secrétaire général adjoint

Le Préfet  
Yves DAREAU

