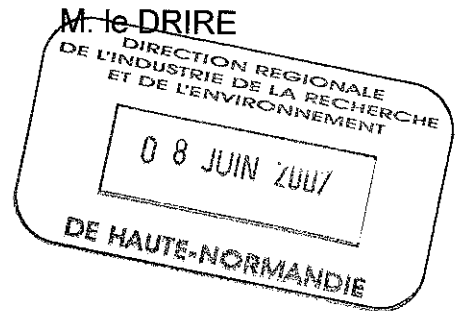


---  
DIRECTION DE L'ENVIRONNEMENT  
ET DU DEVELOPPEMENT DURABLE

SERVICE DES INSTALLATIONS CLASSEES  
POUR LA PROTECTION DE L'ENVIRONNEMENT

---  
Affaire suivie par Mme CHIRON  
Tel. 02.32.76.53.96  
---

**DESTINATAIRE :**



**OBJET :** DESBORDES à EU

**NATURE DES PIECES :** Arrêté Préfectoral du 7 juin 2007

<b><u>MOTIF DE L'ENVOI</u></b>			
POUR INFORMATION	X	SUITE A VOTRE DEMANDE	
POUR ATTRIBUTION		EN RETOUR	
A TOUTES FINS UTILES		POUR ÉLÉMENTS DE RÉPONSE	
POUR AVIS		POUR RAPPORT AU C.D.H.	
POUR AVIS DE CLASSEMENT			
<b><u>OBSERVATIONS :</u></b>			

DE/2007/06/381

→TH

SCAN + copie CL

← + copie D.D.E.

+ question voir

le 11/6/07

CC



Liberté • Égalité • Fraternité  
RÉPUBLIQUE FRANÇAISE

## PRÉFECTURE DE LA SEINE-MARITIME

DE/2007/06/381

DIRECTION DE L'ENVIRONNEMENT ET  
DU DEVELOPPEMENT DURABLE

SERVICE DES INSTALLATIONS CLASSEES POUR  
LA PROTECTION DE L'ENVIRONNEMENT

ROUEN, le 07 JUIN 2007

Affaire suivie par Mme Bénédicte CHIRON

☎ : 02.32.76.53.96

☎ : 02.32.76.54.60

✉ : [benedicte.chiron@seine-maritime.pref.gouv.fr](mailto:benedicte.chiron@seine-maritime.pref.gouv.fr)

LE PREFET  
De la région Haute-Normandie  
Préfet de la Seine-Maritime

### ARRETE

**Société DESBORDES à EU**

**OBJET : Prescriptions complémentaires relatives à la réalisation d'un diagnostic de l'état des sols au regard de la contamination au plomb.**

**VU :**

Le Code de l'Environnement, notamment ses articles L-511-1 et suivants relatifs aux Installations Classées pour la Protection de l'Environnement,

Le décret n° 77.1133 du 21 septembre 1977 modifié relatif aux Installations Classées pour la Protection de l'Environnement,

Le Plan National Santé-Environnement (PNSE), approuvé le 21 juin 2004,

Les différents arrêtés et récépissés autorisant et réglementant les activités de fabrication de verreries exercées par la SOCIETE DESBORDES, pour son site situé rue Sémichon à EU (76260),

Le rapport de l'inspection des Installations Classées du 29 décembre 2006,

La lettre de convocation au conseil départemental de l'environnement et des risques sanitaires et technologiques du 20 février 2007,

La délibération du conseil départemental de l'environnement et des risques sanitaires et technologiques du 6 mars 2007,

La transmission du projet d'arrêté le 10 mai 2007

## CONSIDERANT:

- Que la société DESBORDES exploite régulièrement une activité de verrerie à EU,
- Que le Plan National Santé-Environnement (PNSE), approuvé le 21 juin 2004, est l'un des outils permettant de structurer l'action de prévention des risques pour la santé publique pour les Installations Classées,
- Que l'un des objectifs du Plan National Santé-Environnement (PNSE) est la réduction du nombre de cas de saturnismes, notamment infantiles, liés à une activité industrielle,
- Que par ailleurs, le Plan National Santé-Environnement (PNSE) vise plus généralement les expositions aux métaux lourds,
- Qu'une liste des établissements concernés a été établi au niveau régional sur la base d'instructions ministérielles relatives aux installations susceptibles de rejeter des quantités importantes de métaux toxiques dans l'atmosphère,
- Qu'en l'espèce, le site de la société DESBORDES à EU a été retenu pour la réalisation de ce diagnostic,
- Qu'il y a lieu, en conséquence, de faire application à l'encontre de l'exploitant, des dispositions prévues par l'article 18 du décret n° 77.1133 du 21 septembre 1977 susvisé,

## ARRETE

### **Article 1 :**

La Société DESBORDES, dont le siège social est situé 365, rue du lieutenant Pultier à VIREY LE GRAND (71530), est tenue de respecter les prescriptions complémentaires ci-annexées pour l'exploitation de sa verrerie située à EU (76260), à compter de la notification du présent arrêté.

En outre, l'exploitant devra se conformer strictement aux dispositions édictées par le livre II (titre III) - parties législatives et réglementaires - du Code du Travail, et aux textes pris pour son application dans l'intérêt de l'hygiène et de la sécurité des travailleurs. Sur sa demande, tous renseignements utiles lui seront fournis par l'inspection du travail pour l'application de ces règlements.

### **Article 2 :**

Une copie du présent arrêté devra être tenue au siège de l'exploitation, à la disposition des autorités chargées d'en contrôler l'exécution. Par ailleurs, ce même arrêté devra être affiché en permanence de façon visible à l'intérieur de l'établissement.

### **Article 3 :**

L'établissement demeurera d'ailleurs soumis à la surveillance de la police, de l'inspection des installations classées, de l'inspection du travail et des services d'incendie et de secours, ainsi qu'à l'exécution de toutes mesures ultérieures que l'administration jugerait nécessaire d'ordonner dans l'intérêt de la sécurité et de la salubrité publiques.

**Article 4 :**

En cas de contraventions dûment constatées aux dispositions qui précèdent, le titulaire du présent arrêté pourra faire l'objet des sanctions prévues à l'article L514.1 du Code de l'Environnement indépendamment des condamnations à prononcer par les tribunaux compétents.

Sauf le cas de force majeure, le présent arrêté cessera de produire effet si l'établissement n'est pas exploité pendant deux années consécutives.

**Article 5 :**

Au cas où la société serait amenée à céder son exploitation, le nouvel exploitant ou son représentant devra en faire la déclaration aux services préfectoraux, dans le mois suivant la prise en charge de l'exploitation.

S'il est mis un terme au fonctionnement de l'activité, l'exploitant est tenu d'en faire la déclaration au moins trois mois avant la date de cessation, dans les formes prévues à l'article 34.1 du décret précité du 21 septembre 1977 modifié, et de prendre les mesures qui s'imposent pour remettre le site dans un état tel qu'il ne s'y manifeste aucun des dangers ou inconvénients mentionnés à l'article L511.1 du Code de l'Environnement.

**Article 6 :**

Conformément à l'article L514.6 du Code de l'Environnement, la présente décision ne peut être déférée qu'au tribunal administratif de Rouen. Le délai de recours est de deux mois pour l'exploitant à compter du jour où la présente décision lui a été notifiée et de quatre ans pour les tiers à compter du jour de sa publication.

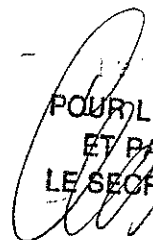
**Article 7 :**

Les droits des tiers sont et demeurent expressément réservés.

**Article 8 :**

Le secrétaire général de la préfecture de la Seine-Maritime, le sous-préfet de DIEPPE, le maire d'EU, le directeur régional de l'industrie, de la recherche et de l'environnement de Haute-Normandie, les inspecteurs des installations classées, le directeur départemental du travail, de l'emploi et de la formation professionnelle, les inspecteurs du travail, le directeur départemental des services d'incendie et de secours, ainsi que tous agents habilités des services précités et toutes autorités de police et de gendarmerie sont chargés, chacun en ce qui le concerne de l'exécution du présent arrêté, dont copie sera affichée pendant une durée minimum d'un mois à la porte de la mairie d'EU.

Un avis sera inséré aux frais de la société intéressée dans deux journaux d'annonces légales du département.


  
POUR LE PRÉFET ABSENT  
ET PAR DÉLÉGATION  
LE SECRÉTAIRE GÉNÉRAL

Vu pour être annexé à l'arrêté  
en date du : 07 JUIN 2007  
ROUEN, le : 07 JUIN 2007

PRESCRIPTIONS COMPLEMENTAIRES  
ANNEXEES A L'ARRETE PREFECTORAL EN DATE DU 07 JUIN 2007 LE PREFET,

SOCIETE DESBORDES  
Fonderie de Eu  
Rue Sémichon  
76260 EU

POUR LE PREFET ABSENT  
ET PAR DÉLÉGATION  
LE SECRÉTAIRE GÉNÉRAL



N° SIRET : 964.500.318.00123

connaissance des impacts liés au plomb d'origine industrielle dans les sols

#### ARTICLE 1- OBJET

La société **DESBORDES**, ci-après dénommée l'exploitant, dont le siège social est situé 365, Rue du Lieutenant Putier - 71530 VIREY LE GRAND, est tenue de faire réaliser un diagnostic de l'état des sols au regard d'une contamination au plomb qui serait susceptible de poser un problème sanitaire.

Les prescriptions du présent arrêté s'appliquent au site ci-dessus ainsi qu'aux terrains extérieurs à l'emprise du site qui seraient affectés par la pollution en provenance du site.

#### ARTICLE 2 - DESCRIPTION DE L'ENVIRONNEMENT DU SITE

L'exploitant procédera à une description de l'environnement du site. Pour ce faire, il procédera en particulier au recensement exhaustif dans la zone d'impact défini à l'article 3 ou à défaut, dans une zone de 500 m en partant des limites du site :

- des zones récréatives (espaces de jeux non remaniés de type jardins d'enfants, cours d'école, jardins de particuliers, aires de promenades);
- des zones agricoles et jardins potagers;
- des zones résidentielles;
- des zones industrielles ;
- des voies de circulation.

Cette description donnera une analyse quantitative et typologique (enfants, femmes en âge de procréer, travailleurs exposés, ...) de la population susceptible d'être impactée dans ces zones.

#### ARTICLE 3 - PLAN D'ECHANTILLONAGE

L'exploitant établira ensuite un plan d'échantillonnage comprenant l'implantation des sondages et les profondeurs de prélèvements. Ce plan sera soumis à l'avis de l'inspection des installations classées et comportera un minimum de 15 échantillons.

Dans l'éventualité où des données sur les impacts sont disponibles dans les études d'impact requises par le décret du 21 septembre 1977 modifié et les bilans de fonctionnement transmis au titre de l'arrêté ministériel du 29 juin 2004, il conviendra de tenir compte des critères suivants:

- les modes d'émissions (canalisés, diffus, continus ou sporadiques)
- les caractéristiques des émissaires (présence de cheminée, hauteur, conditions de diffusion)
- les flux de polluants émis en plomb et en poussières
- les sources de pollution au plomb externes au site (voies de circulation, autres installations industrielles par exemple)
- la rose locale des vents
- les niveaux d'exposition ou de concentration dans l'environnement
- l'usage des sols dans l'aire d'effet des émissions atmosphériques (zones récréatives, zone résidentielle, usage agricole, industriel)

Dans le cas contraire, sans exclure quelques prélèvements sur le site, les investigations porteront essentiellement sur les zones extérieures en considérant une zone de 500 mètres en partant des limites du site, dans le sens des vents dominants tout en tenant compte des points d'expositions sensibles par rapport à la population et à l'usage possible du sol au regard des documents d'urbanisme.

Il sera également tenu compte des autres sources de pollution possibles au plomb telles que celles induites par les voies de circulation, d'autres installations industrielles, ...

Par ailleurs, le plan d'échantillonnage devra respecter les contraintes suivantes :

- dans les sols non remaniés (espace verts, jardins d'enfants...): prélèvement dans les 3 premiers centimètres ;
- pour les sols agricoles et les jardins potagers : prélèvement dans les 25 premiers centimètres du sol ;
- pour les sols industriels : prélèvement dans les 3 premiers centimètres si le sol n'est pas remanié, sinon dans les 25 premiers centimètres.

Lorsque des zones fréquentées par les enfants sont présentes et que la réalisation des prélèvements est possible (zones accessibles, accord des propriétaires ...) l'échantillonnage portera de manière prépondérante sur ces zones. Si cela n'est pas possible, l'échantillonnage se fera sur les zones industrielles ou dans les sols agricoles.

#### ARTICLE 4 - INVESTIGATIONS

La méthodologie mise en œuvre respectera les recommandations :

- de l'annexe 7 du Guide Méthodologique Ministériel "Gestion des sites (potentiellement) pollués - Version 2" Edition BRGM - mars 2000 ;
- du paragraphe 3.3 du guide Méthodologique Ministériel "Gestion des sites pollués - Diagnostic Approfondi et Evaluation Détaillée des Risques - Version 0" Edition BRGM - juin 2000.
- du rapport BRGM/RP-52928-FR de mars 2004 "Protocole d'échantillonnage des sols urbains pollués par du Plomb"

Les prélèvements seront réalisés selon la norme NFX 31-100 et feront l'objet d'une analyse de la teneur en plomb.

Pour chaque sondage, les résultats d'analyse seront accompagnés des relevés suivants :

- nature des terrains traversés ;
- matériel de prélèvement ;
- conditions de conservation des prélèvements ;
- modes de décontamination du matériel ;
- technique d'analyse.

Les résultats des analyses feront l'objet d'une cartographie (courbes d'isoconcentration par élément).

#### ARTICLE 5 - CONTENU DU DIAGNOSTIC DE L'ETAT DU SOL

Un rapport de synthèse des informations acquises et des résultats des investigations sera remis à l'inspection des installations classées.

Ce rapport comprendra notamment les points suivants :

- la description de l'environnement du site ;
- le plan d'échantillonnage ;
- une présentation des investigations réalisées accompagnée de la documentation nécessaire pour valider les résultats obtenus ;
- une estimation du fond géochimique naturel local ;
- une interprétation des résultats ;
- une cartographie de la pollution par élément.

La méthodologie mise en œuvre pour exprimer le niveau de risque lié à la contamination des sols respectera les recommandations du « Guide pour l'orientation des actions à mettre en œuvre autour d'un site dont les sols sont potentiellement pollués par le plomb – Rapport 1 », du 4 octobre 2004 édité par l'INERIS.

#### ARTICLE 6 – ECHEANCIER

Les prescriptions du présent arrêté devront respecter l'échéancier ci-dessous à compter de sa notification :

- description de l'environnement du site et plan d'échantillonnage : 2 mois
- résultats des investigations et commentaires : 4 mois

#### ARTICLE 7 – FRAIS

Les frais occasionnés par les études et travaux menés en application du présent arrêté sont à la charge de l'exploitant.