



**DIRECTION RÉGIONALE DE L'ENVIRONNEMENT,
DE L'AMÉNAGEMENT ET DU LOGEMENT
DE NORMANDIE**

Unité Départementale Rouen Dieppe
Équipe territoriale

Arrêté préfectoral du 31 MAI 2018

autorisant la valorisation agricole de boues issues de la station d'épuration de la société EUROPAC Papeterie de Rouen située rue Désiré Granet - 76800 à SAINT-ÉTIENNE-DU-ROUVRAY

La préfète de la région Normandie, préfète de la Seine-Maritime,
Officier de la Légion d'honneur,
Officier de l'Ordre National du Mérite,

- Vu le Code de l'environnement et notamment son article V ;
- Vu le décret du Président de la République en date du 16 février 2017 nommant M^{me} Fabienne BUCCIO préfète de la région Normandie, préfète de la Seine-Maritime ;
- Vu l'arrêté n° 17-137 du 27 octobre 2017 portant délégation de signature à M. Yvan CORDIER, secrétaire général de la préfecture de la Seine-Maritime ;
- Vu l'arrêté préfectoral d'autorisation du 19 mars 1988 modifié autorisant la société EUROPAC Papeterie de Rouen à exploiter des installations de production de papier à partir de fibres recyclées sous la rubrique 2440 de la nomenclature des installations classées pour la protection de l'environnement ;
- Vu l'arrêté préfectoral du 12 août 2013 portant valorisation agricole des sous-produits d'épuration de la société EUROPAC ;
- Vu l'arrêté du 8 mars 2016 portant sur les prescriptions complémentaires applicables à la société EUROPAC Papeterie de Rouen à l'issue de l'instruction de sa demande d'extension du plan d'épandage autorisé par l'arrêté interdépartemental du 12 août 2013 ;

Nota : la définition de ce fichier a dû être réduite pour pouvoir respecter les critères de mise en ligne de ce type de document

Si vous souhaitez une version avec une meilleure définition, nous vous invitons à la demander auprès de l'adresse mel suivante : udrd.dreal-normandie@developpement-durable.gouv.fr

Merci pour votre compréhension

- Vu la demande d'autorisation reçue le 20 juin 2017 présentée par la société EUROPAC Papeterie de Rouen, dont le siège social est situé rue Désiré Granet – 76800 SAINT-ETIENNE-DU-ROUVRAY, relative à l'actualisation du plan d'épandage en vue de valoriser des boues (sous-produits) sur des parcelles agricoles; boues composées de boues primaires constituées principalement de fibres de cellulose et de boues biologiques issues du traitement des effluents de la papeterie ;
- Vu le dossier, établi en juin 2017, déposé à l'appui de sa demande ;
- Vu le rapport de recevabilité du 11 juillet 2017 ;
- Vu l'avis de l'autorité environnementale en date du 11 septembre 2017 ;
- Vu l'arrêté interpréfectoral du 06 décembre 2017, prescrivant l'ouverture d'une enquête publique du 22 janvier au 20 février 2018 inclus sur le territoire des communes de : Amfreville-Saint-Amand, Appeville-Annebault, Bacqueville, Barc, Beuzeville, Boilemont, Boisse-le-Chatel, Boncourt, Bonneville-Aptot, Bosguérard-de-Marcouville, Bouleville, Bouquelon, Bouquetot, Bourneville-Sainte-Croix, Bray, Brestot, Bretagnolles, Breux-sur-Avre, Buis-sur-damville, Burey, Campigny, Capelle-les-Grands, Cauverville-en-Roumois, Cierrey, Colletot, Combon, Conches-en-Ouche, Condé-sur-Risle, Connelles, Cornouille-sur-Risle, Comy, Courcalles-sur-Seine, Courdemanche, Crestot, Doudeauville-en-Vexin, Droisy, Drucourt, Ecaquelon, Ecquetot, Epaignes, Epegard, Epreville-en-Lieuvin, Etreville, Eturqueraye, Farceaux, Fatouville-Grestain, Faverolles-la-Campagne, Feuguerolles, Fiquetot, Follerville, Fontaine-la-Louvet, Fouqueville, Fourmetot, Fresne-Cauverville, Fresne-L'archevêque, Fresnoy, Gaillarbois-Cressenville, Gamaches-en-Vexin, Gaudiel, Gaudreville-la-Rivière, Grand-Bourgtheroulde, Hauville, Hectomare, Hennezis, Heudreville-en-Lieuvin, Heuqueville, Houville-en-Vexin, Illeville-sur-Montfort, Illiers-L'évêque, Iville, Juignettes, La Boissière, La Chapelle-Bayvel, La Haye-Aubrée, La Haye-de-Routot, La Haye-du-Theil, La Neuville-du-Bosc, La Noé-Poulain, La Poterie-Mathieu, La Pyle, Le Bec-Hellouin, Le Bosc-du-Theil, Le Cormier, Le Favril, Le Fresne, Le Plessis-Sainte-Opportune, Le Theil-Nolent, Le Thil, Le Thuit-de-L'oiseau, Le Troncq, Le Vieil-Evreux, Les Andelys, Les Bottereaux, Les Prêaux, Lieurey, Louversey, Malleville-sur-le-Bec, Manneville-la-Raoul, Manneville-sur-Risle, Marcilly-sur-Eure, Martagny, Martainville, Menesqueville, Mesnil-sur-Iton, Mesnil-Verclives, Mezières-en-Vexin, Miserey, Morainville-Jouveaux, Muids, Noards, Nogent-le-Sec, Nojeon-en-Vexin, Notre-Dame-de-L'isle, Orveaux, Plencourt, Pitres, Plainville, Port-Mort, Pressagny-L'orgueilleux, Puchay, Quittebeuf, Romilly-sur-Andelle, Rougemontiers, Routot, Saint-Aubin-de-Scellon, Saint-Aubin-du-Thenney, Saint-Christophe-sur-Condé, Saint-Elier, Sainte-Marie-D'attez, Sainte-Opportune-la-Mare, Saint-Etienne-L'allier, Saint-Georges-du-Viévre, Saint-Germain-de-Fresney, Saint-Germain-la-Campagne, Saint-Germain-Village, Saint-Grégoire-du-Viévre, Saint-Jean-de-la-Lequeray, Saint-Laurent-des-Bois, Saint-Léger-du-Gernetey, Saint-Maclou, Saint-Mards-de-Blacarville, Saint-Mards-de-Fresne, Saint-Martin-Saint-Firmin, Saint-Meslin-du-Bosc, Saint-Ouen-des-Champs, Saint-Philbert-sur-Risle, Saint-Pierre-des-Ifs, Saint-Pierre-du-Val, Saint-Siméon, Saint-Sulpice-de-Grimbouville, Saint-Sylvestre-de-Cornelles, Saint-Symphorien, Saint-Thurien, Saint-Victor-de-Chrotteville, Saussay-la-Campagne, Seiles, Serez, Sylvains-les-Moulins, Thiberville, Tocqueville, Touffreville, Tourville-la-Campagne, Tourville-sur-Pont-Audemer, Toutainville, Triqueville, Trouville-la-Haule, Vaialles, Valletot, Varnecroq, Vexin-sur-Epte, Villettes, Voiscreville ;
- Vu la décision en date du 14 novembre 2017 du tribunal administratif de Rouen portant désignation d'une commission d'enquête ;
- Vu l'accomplissement des formalités d'affichage de l'avis au public réalisé dans ces communes concernées ;

ARRÊTE

Article 1^{er} -

La société EUROPAC Papeterie de Rouen, qui exploite des installations de production de papier pour ondulés à partir de fibres recyclées et dont le siège social est situé rue Désiré Granel – 76800 SAINT-ETIENNE-DU-ROUVRAY, est autorisée, sous réserve du respect des prescriptions annexées au présent arrêté et du droit des tiers, à épandre 10 925 tonnes de matières sèches/an de sous-produits (boues primaires et boues résiduaires de la station d'épuration) issus de son établissement industriel sis à l'adresse mentionnée ci-dessus.

Les parcelles où l'épandage est autorisé et les cartes d'aptitudes à l'épandage des parcelles agricoles par commune annexées au présent arrêté.

Article 2 -

Une copie du présent arrêté est tenue au siège de l'exploitation, à la disposition des autorités chargées d'en contrôler l'exécution. Par ailleurs, ce même arrêté doit être affiché en permanence de façon visible à l'intérieur de l'établissement.

Article 3 -

L'établissement demeure soumis à la surveillance de la police de l'inspection des installations classées, de l'inspection du travail et des services d'incendie et de secours, ainsi qu'à l'exécution de toutes mesures ultérieures que l'administration jugerait nécessaire d'ordonner dans l'intérêt de la sécurité et de la salubrité publique.

Article 4 -

En cas de contraventions dûment constatées aux dispositions qui précèdent, le titulaire du présent arrêté peut faire l'objet de sanctions prévues par la législation des installations classées, indépendamment des sanctions pénales encourues.

Article 5 -

Le présent arrêté est soumis à un contentieux de pleine juridiction. Conformément aux dispositions de l'article R. 181-50 du Code de l'environnement, il peut être déféré auprès du tribunal administratif de ROUEN :

1^{er} par les demandeurs, ou exploitants, dans un délai de deux mois à compter du jour où ledit acte lui a été notifié ;

2^o par les tiers, intéressés en raison des inconvénients ou des dangers pour les intérêts mentionnés à l'article L. 181-3 du Code de l'environnement, dans un délai de quatre mois à compter de :

- l'affichage en mairie dudit acte dans les conditions prévues au 2^o de l'article R. 181-44 du Code de l'environnement

- la publication de la décision sur le site Internet de la préfecture prévue au 4^o de l'article R. 181-44 ; cette publication est réalisée par le représentant de l'État dans le département, dans un délai de quinze jours à compter de son adoption.

Le délai court à compter de la dernière formalité accomplie.

- Vu l'accomplissement des formalités d'affichage de l'avis au public réalisé dans ces communes concernées ;
- Vu les registres d'enquêtes et l'avis de la commission d'enquête ;
- Vu l'avis des directeurs départementaux des services consultés ;
- Vu l'avis des directeurs régionaux des services consultés ;
- Vu l'avis de la Mission Interdépartementale pour le Recyclage des Sous-produits de l'Assainissement en Agriculture (MIRSPAA) ;
- Vu les avis émis par les conseils municipaux et transmis ;
- Vu le rapport et les propositions de l'inspection des installations classées ;
- Vu la délibération du conseil départemental de l'environnement et des risques sanitaires et technologiques du département de Seine-Maritime en date du 15 mai 2018 ;
- Vu la transmission du projet d'arrêté faite à l'exploitant en date du 16 mai 2018 ;
- Vu l'absence d'observation formulées par l'exploitant, sur ce projet, par mail, en date du 25 mai 2018.

CONSIDÉRANT

qu'en application des dispositions de l'article L.512.1 du code de l'environnement, l'autorisation ne peut être accordée que si les dangers ou inconvénients peuvent être prévenus par des mesures que spécifie l'arrêté inter-préfectoral ;

le rapport de janvier 2017 (référéncé D01860915 – V2) de validation hydrogéologique du projet de plan d'épandage EUROPAC ;

la réponse de l'exploitant sur les avis exprimés lors de l'enquête publique ;

la prise en compte des avis exprimés par les conseils municipaux des communes concernées par le périmètre d'épandage des sous-produits ;

que les conditions d'aménagement et d'exploitation, telles qu'elles sont définies par le présent arrêté permettent de prévenir les dangers ou inconvénients de l'installation pour les intérêts mentionnés à l'article L.511-1 du code de l'environnement, notamment pour la commodité du voisinage, pour la santé, la sécurité, la salubrité publique et pour la protection de la nature et de l'environnement ;

que les conditions légales de délivrance de l'autorisation sont réunies.

Article 6 -

Conformément aux dispositions de l'article R. 181-44 du Code de l'environnement, une copie du présent arrêté d'autorisation environnementale est déposée dans les mairies de Saint-Etienne du Rouvray, Amfreville-Saint-Amand, Appeville-Annebault, Bacqueville, Barc, Beuzeville, Boisemont, Boisse-le-Chatel, Boncourt, Bonneville-Aptot, Bosguérard-de-Marcouville, Bouleville, Bouquelon, Bouquetot, Bourneville-Sainte-Croix, Bray, Brestot, Bretagnolles, Breux-sur-Avre, Buis-sur-damville, Burey, Campigny, Capelle-les-Grands, Cauverville-en-Roumois, Cierrey, Colletot, Combon, Conches-en-Ouche, Condé-sur-Risle, Connelles, Corneville-sur-Risle, Corny, Courcelles-sur-Seine, Courdemanche, Crestot, Doudeauville-en-Vexin, Droisy, Drucourt, Ecaquelon, Ecquetot, Epaignes, Epegard, Epreville-en-Lieuvin, Etreville, Eturqueraye, Farceaux, Fatouville-Grestain, Faverolles-la-Campagne, Feuguerolles, Fiquefleur-Equainville, Folleville, Fontaine-la-Louvet, Fouqueville, Fourmetot, Fresne-Cauverville, Fresne-L'archevêque, Fresney, Gaillarbois-Cressenville, Gamaches-en-Vexin, Gauciel, Gaudreville-la-Rivière, Grand-Bourgtheroulde, Hauville, Hectomare, Hennezis, Heudreville-en-Lieuvin, Heuqueville, Houville-en-Vexin, Illeville-sur-Montfort, Illiers-L'évêque, Iville, Juignettes, La Boissière, La Chapelle-Bayvel, La Haye-Aubrée, La Haye-de-Routot, La Haye-du-Theil, La Neuville-du-Bosc, La Noé-Poulain, La Poterie-Mathieu, La Pyle, Le Bec-Hellouin, Le Bosc-du-Theil, Le Cormier, Le Favril, Le Fresne, Le Plessis-Sainte-Opportune, Le Theil-Nolent, Le Thil, Le Thuit-de-L'oisson, Le Troncq, Le Vieil-Evreux, Les Andelys, Les Bottereaux, Les Préaux, Lieurey, Louversey, Malleville-sur-le-Bec, Manneville-la-Raoul, Manneville-sur-Risle, Marcilly-sur-Eure, Martagny, Martainville, Menesqueville, Mesnil-sur-Iton, Mesnil-Verclives, Mezières-en-Vexin, Miserey, Morainville-Jouveaux, Muids, Noards, Nogent-le-Sec, Nojeon-en-Vexin, Notre-Dame-de-L'isle, Orveaux, Piencourt, Pitres, Plainville, Port-Mort, Pressagny-L'orgueilleux, Puchay, Quittebeuf, Romilly-sur-Andelle, Rougemontiers, Routot, Saint-Aubin-de-Scellon, Saint-Aubin-du-Therney, Saint-Christophe-sur-Condé, Saint-Elier, Sainte-Marie-D'altez, Sainte-Opportune-la-Mare, Saint-Etienne-L'allier, Saint-Georges-du-Viévre, Saint-Germain-de-Fresney, Saint-Germain-la-Campagne, Saint-Germain-Village, Saint-Gregoire-du-Viévre, Saint-Jean-de-la-Lequeray, Saint-Laurent-des-Bois, Saint-Léger-du-Gennetey, Saint-Maclou, Saint-Mards-de-Blacarville, Saint-Mards-de-Fresne, Saint-Martin-Saint-Firmin, Saint-Meslin-du-Bosc, Saint-Ouen-des-Champs, Saint-Philibert-sur-Risle, Saint-Pierre-des-Ifs, Saint-Pierre-du-Vai, Saint-Siméon, Saint-Sulpice-de-Grimbouville, Saint-Sylvestre-de-Corneilles, Saint-Symphorien, Saint-Thurien, Saint-Victor-de-Chretilleville, Saussay-la-Campagne, Selles, Seraz, Sylvains-les-Moulins, Thiberville, Tocqueville, Touffreville, Tourville-la-Campagne, Tourville-sur-Pont-Audemer, Toutainville, Triqueville, Trouville-la-Haule, Valailles, Valletot, Vannecrocq, Vexin-sur-Epte, Villettes, Voiscreville et peut y être consultée.

Un extrait de cet arrêté est affiché à la mairie de Saint-Etienne du Rouvray, Amfreville-Saint-Amand, Appeville-Annebault, Bacqueville, Barc, Beuzeville, Boisemont, Boisse-le-Chatel, Boncourt, Bonneville-Aptot, Bosguérard-de-Marcouville, Bouleville, Bouquelon, Bouquetot, Bourneville-Sainte-Croix, Bray, Brestot, Bretagnolles, Breux-sur-Avre, Buis-sur-damville, Burey, Campigny, Capelle-les-Grands, Cauverville-en-Roumois, Cierrey, Colletot, Combon, Conches-en-Ouche, Condé-sur-Risle, Connelles, Corneville-sur-Risle, Corny, Courcelles-sur-Seine, Courdemanche, Crestot, Doudeauville-en-Vexin, Droisy, Drucourt, Ecaquelon, Ecquetot, Epaignes, Epegard, Epreville-en-Lieuvin, Etreville, Eturqueraye, Farceaux, Fatouville-Grestain, Faverolles-la-Campagne, Feuguerolles, Fiquefleur-Equainville, Folleville, Fontaine-la-Louvet, Fouqueville, Fourmetot, Fresne-Cauverville, Fresne-L'archevêque, Fresney, Gaillarbois-Cressenville, Gamaches-en-Vexin, Gauciel, Gaudreville-la-Rivière, Grand-Bourgtheroulde, Hauville, Hectomare, Hennezis, Heudreville-en-Lieuvin, Heuqueville, Houville-en-Vexin, Illeville-sur-Montfort, Illiers-L'évêque, Iville, Juignettes, La Boissière, La Chapelle-Bayvel, La Haye-Aubrée, La Haye-de-Routot, La Haye-du-Theil, La Neuville-du-Bosc, La Noé-Poulain, La Poterie-Mathieu, La Pyle, Le Bec-Hellouin, Le Bosc-du-Theil, Le Cormier, Le Favril, Le Fresne, Le Plessis-Sainte-Opportune, Le Theil-Nolent, Le Thil, Le Thuit-de-L'oisson, Le Troncq, Le Vieil-Evreux, Les Andelys, Les Bottereaux, Les Préaux, Lieurey, Louversey, Malleville-sur-le-Bec, Manneville-la-Raoul, Manneville-sur-Risle, Marcilly-sur-Eure, Martagny, Martainville, Menesqueville, Mesnil-sur-Iton, Mesnil-Verclives, Mezières-en-Vexin, Miserey, Morainville-Jouveaux, Muids, Noards, Nogent-

le-Sec, Nojeon-en-Vexin, Notre-Dame-de-L'isle Orveaux, Piencourt, Pitres, Plainville, Port-Mort, Pressagny-L'orgueilleux, Puchay, Quittebeuf, Romilly-sur-Andelle, Rougemontiers, Routot, Saint-Aubin-de-Scellon, Saint-Aubin-du-Thenney, Saint-Christophe-sur-Condé, Saint-Elier, Sainte-Marie-D'attez, Sainte-Opportune-la-Mare, Saint-Etienne-L'allier, Saint-Georges-du-Viévre, Saint-Germain-de-Fresney, Saint-Germain-la-Campagne, Saint-Germain-Village, Saint-Grégoire-du-Viévre, Saint-Jean-de-la-Lequeray, Saint-Laurent-des-Bois, Saint-Léger-du-Gennetey, Saint-Maclou, Saint-Mards-de-Blacarville, Saint-Mards-de-Fresne, Saint-Martin-Saint-Firmin, Saint-Meslin-du-Bosc, Saint-Ouen-des-Champs, Saint-Philbert-sur-Risle, Saint-Pierre-des-Ifs, Saint-Pierre-du-Val, Saint-Siméon, Saint-Sulpice-de-Grimbouville, Saint-Sylvestre-de-Cornellies, Saint-Symphorien, Saint-Thurien, Saint-Victor-de-Chrétienville, Saussay-la-Campagne, Sefles, Serez, Sylvains-les-Moulins, Thiberville, Tocqueville, Touffreville, Tourville-la-Campagne, Tourville-sur-Pont-Audemer, Toutainville, Triqueville, Trouville-la-Haute, Valailles, Vailetot, Vannecroq, Vexin-sur-Epte, Villettes, Volscreville. Le maire de chaque commune précitée fait connaître, par procès-verbal, adressé à la préfecture de la Seine-Maritime, l'accomplissement de cette formalité.

L'arrêté est publié sur le site internet de la préfecture de la Seine-Maritime pendant une durée minimale d'un mois.

Article 7 -

Le secrétaire général de la préfecture de la Seine-Maritime, le secrétaire général de la préfecture de l'Eure, le sous-préfet des Andelys, le sous-préfet de Bernay, le directeur régional de l'environnement, de l'aménagement et du logement, le directeur départemental des territoires et de la mer, le maire de Saint-Etienne-du-Rouvray et les maires des communes concernées par le périmètre d'épandage sont chargés, chacun en ce qui le concerne, de l'exécution du présent arrêté.

Fait à ROUEN, le 31 MAI 2018.

La préfète,
pour la préfète, et par délégation,
le secrétaire général,


Yvan GORDIER

31 MAI 2018

Rouen, le 31 MAI 2018

la préfète

Pour la Préfète et par délégation,
le Secrétaire Général

Yvan CORDIER

TABLE DES MATIÈRES

| | |
|---|-----------|
| TITRE 1 - PORTÉE DE L'AUTORISATION ET CONDITIONS GÉNÉRALES..... | 1 |
| CHAPITRE 1.1. BÉNÉFICIAIRE ET PORTÉE DE L'AUTORISATION | 1 |
| Article 1.1.1. Dispositions supprimées..... | 1 |
| Article 1.1.2. Exploitant titulaire de l'autorisation..... | 1 |
| CHAPITRE 1.2. LOCALISATION DES PARCELLES DU PLAN D'ÉPANDAGE | 1 |
| Article 1.2.1. Autres limites de l'autorisation..... | 1 |
| CHAPITRE 1.3. COMPOSANTES DU DOSSIER DE DEMANDE D'AUTORISATION | 2 |
| CHAPITRE 1.4. DURÉE DE L'AUTORISATION | 2 |
| CHAPITRE 1.5. MODIFICATIONS ET CESSATION D'ACTIVITÉ | 2 |
| Article 1.5.1. Porter à connaissance..... | 2 |
| Article 1.5.2. Mise à jour des études d'impact et de dangers..... | 2 |
| Article 1.5.3. Changement d'exploitant..... | 2 |
| Article 1.5.4. Cessation d'activité..... | 2 |
| CHAPITRE 1.6. ARRÊTÉS, CIRCULAIRES, INSTRUCTIONS APPLICABLES | 2 |
| Article 1.6.1. Respect des autres législations et réglementations..... | 2 |
| TITRE 2 - GESTION DES ÉPANDAGES..... | 4 |
| CHAPITRE 2.1. CONDITIONS D'EXPLOITATION DES INSTALLATIONS | 4 |
| Article 2.1.1. Objectifs généraux..... | 4 |
| Article 2.1.2. Consignes d'exploitation..... | 4 |
| L'exploitant établit des consignes d'exploitation pour l'ensemble des installations comportant explicitement les vérifications à effectuer, en conditions d'exploitation normale, en périodes de démarrage, de dysfonctionnement ou d'arrêt momentané de façon à permettre en toutes circonstances le respect des dispositions du présent arrêté..... | 4 |
| CHAPITRE 2.2. PROGRES | 4 |
| CHAPITRE 2.3. DANGER (OU RÉSISTANCE NON PRÉVUE) | 4 |
| CHAPITRE 2.4. INCIDENTS OU ACCIDENTS | 4 |
| L'exploitant met en œuvre toute disposition pour éviter tout incident durant les opérations de stockage, transfert et d'épandage des boues..... | 4 |
| Ce rapport est transmis sous 15 jours à l'inspection des installations classées..... | 5 |
| CHAPITRE 2.5. RÉCAPITULATIF DES DOCUMENTS MIS À LA DISPOSITION DE L'INSPECTION | 5 |
| CHAPITRE 2.6. RÉCAPITULATIF DES DOCUMENTS À TRANSMETTRE À L'INSPECTION | 5 |
| TITRE 3 - PRÉVENTION DE LA POLLUTION ATMOSPHÉRIQUE..... | 6 |
| CHAPITRE 3.1. CONCEPTION DES INSTALLATIONS | 6 |
| Article 3.1.1. Dispositions générales..... | 6 |
| Article 3.1.2. Pollutions accidentelles..... | 6 |
| Article 3.1.3. odeurs..... | 6 |
| TITRE 4 - PRÉVENTION DES NUISANCES SONORES ET DES VIBRATIONS..... | 7 |
| CHAPITRE 4.1. DISPOSITIONS GÉNÉRALES | 7 |
| Article 4.1.1. Aménagements..... | 7 |
| Article 4.1.2. Véhicules et engins..... | 7 |
| Article 4.1.3. Appareils de communication..... | 7 |
| CHAPITRE 4.2. VIBRATIONS | 7 |
| Article 4.2.1. Vibrations..... | 7 |
| TITRE 5 - CONDITIONS DES ÉPANDAGES..... | 8 |
| CHAPITRE 5.1. ÉPANDAGES AUTOMATISÉS | 8 |
| CHAPITRE 5.2. RÈGLES GÉNÉRALES | 8 |
| Article 5.2.1. Épandages interdits..... | 8 |
| Article 5.2.2. Épandages autorisés..... | 9 |
| TITRE 6 - SURVEILLANCE DES ÉMISSIONS ET DE LEURS EFFETS..... | 12 |
| CHAPITRE 6.1. MODALITÉS D'EXERCICE ET CONTENU DES AUTOSURVEILLANCES | 12 |
| Article 6.1.1. Autosurveillance de l'épandage..... | 12 |
| CHAPITRE 6.2. SUIVI, INTERPRÉTATION ET DIFFUSION DES RÉSULTATS | 14 |
| Article 6.2.1. Actions correctives..... | 14 |
| Article 6.2.2. Analyse et transmission des résultats de la surveillance de l'épandage..... | 15 |
| CHAPITRE 6.3. BILAN ANNUEL DES ÉPANDAGES | 15 |
| CHAPITRE 6.4. FLUIDE ALTERNATIVE | 15 |

TITRE 1 - PORTÉE DE L'AUTORISATION ET CONDITIONS GÉNÉRALES**CHAPITRE 1.1. BÉNÉFICIAIRE ET PORTÉE DE L'AUTORISATION****ARTICLE 1.1.1. DISPOSITIONS SUPPRIMÉES**

Les dispositions de l'arrêté inter-préfectoral du 12/08/2013 portant valorisation agricole des sous-produits (boues) d'épuration de la société EUROPAC Papeterie de Rouen et de l'arrêté préfectoral complémentaire du 08/03/2016 lié à la demande d'extension du plan d'épandage autorisé par l'arrêté du 12/08/2013, sont supprimées. Elles sont remplacées par les dispositions suivantes :

ARTICLE 1.1.2. EXPLOITANT TITULAIRE DE L'AUTORISATION

La société exploite des installations de fabrication de papier pour ondulés à partir de fibres recyclées suivant les dispositions de l'arrêté préfectoral d'autorisation du 19 mars 1998 modifié.

La société EUROPAC PAPERIE DE ROUEN dont le siège social est situé rue Désiré Granet - Saint Etienne du Rouvray (76800) est autorisée, sous réserve du respect des prescriptions du présent arrêté et du droit des tiers, à épandre sur des parcelles agricoles, 10 925 tonnes de Matière sèche par an (tMS/an) de boues primaires et boues biologiques de la station d'épuration des eaux usées de son établissement industriel sis à l'adresse susmentionnée.

Les boues à épandre sont produites par la station d'épuration interne dont l'exploitation est autorisée par l'arrêté préfectoral complémentaire du 19/09/2008 - rubrique 2750 (régime de l'autorisation) intitulée « station d'épuration collective d'eaux résiduelles industrielles en provenance d'au moins une installation classée soumise à autorisation. »

CHAPITRE 1.2. LOCALISATION DES PARCELLES DU PLAN D'EPANDAGE**ARTICLE 1.2.1. AUTRES LIMITES DE L'AUTORISATION**

La surface totale du périmètre d'épandage est de 10 341,80 ha, répartie sur 173 communes du département de l'Eure. La surface apte à l'épandage est de 9 667,97 ha. Le fichier parcellaire est joint en annexe du présent arrêté.

Les épandages sur toute parcelle ou partie de parcelle épandable qui viendrait à être concernées par un permis d'aménager sont interdits. Cette disposition est en particulier, respectée pour les parcelles HEU 9 (commune de La Pyle) et LER 52 (commune de Port Mort).

Les boues à épandre sur les parcelles BAE 2, MAT 8 et MAT 12 doivent être stockées sur des surfaces planes.

La superposition avec d'autres plans d'épandage est interdite à l'exception des plans d'épandages précisés dans le tableau suivant :

| Références Agriculteur SEDE | Raison sociale | Nom du gérant principal de l'exploitation | Commune | Autre plan d'épandage |
|-----------------------------------|--------------------------|---|---------------|--|
| BEC | SCEA BECQUET | BECQUET Emmanuelle | Eteville | Digestat issu de l'installation de Méthanisation à Eteville de la SAS Agri Energie |
| CHA | SCEA LA CHAPELLE | MARIE Guillaume | Eteville | Digestat issu de l'installation de Méthanisation à Eteville de la SAS Agri Energie |
| VIQ | SCEA VIKESNEL | RIVIERE Fabrice | Eteville | Digestat issu de l'installation de Méthanisation à Eteville de la SAS Agri Energie |
| COF | EARL LES COFFRES | DEWULF Josi | Rougemontiers | Digestat issu de l'installation de Méthanisation à Eteville de la SAS Agri Energie |
| MAR | SCEA LES MARNIERES | MARIE Régis | Pont Audemar | Digestat issu de l'installation de Méthanisation à Eteville de la SAS Agri Energie |
| ETI | SCEA SAINT ETIENNE | MARIE Guillaume | Eteville | Digestat issu de l'installation de Méthanisation à Eteville de la SAS Agri Energie |
| POI | SCEA DES POIRIERS | MARIE Isabelle | Eteville | Digestat issu de l'installation de Méthanisation à Eteville de la SAS Agri Energie |
| DUR | SCEA DURAND PERE ET FILS | DURAND Thomas | Tourny | Boues liquides de la station d'épuration de Tourny |

| | | | | |
|-----|-------------------------|--------------------|---------------|---|
| PLE | SCEA LE BOIS DU PLESSIS | BECQUET Emmanuelle | Ebreville | Digestat issu de l'installation de Méthanisation à Ebreville de la SAS Agri Energie |
| MAT | SCEA LES MARETTES | SAUMON Damien | Rougemontiers | Digestat issu de l'installation de Méthanisation à Ebreville de la SAS Agri Energie |

En cas d'épandage prévisionnel des boues d'EUROPAC Papeterie de Rouen :

- les exploitants agricoles Roujeau Romain et EARL Roulleau Régis et Duclos doivent fournir un courrier de désistement pour ne plus épandre du Calciton (sous-produit de la papeterie SCA Tissue France – Hondouville (27...)) ;
- l'exploitant agricole Jouan doit fournir un courrier de désistement pour ne plus épandre des boues chaulées urbaines de la station d'épuration de Conches-en-Ouche.

CHAPITRE 1.3. CONFORMITÉ AU DOSSIER DE DEMANDE D'AUTORISATION

En termes d'épandage, les parcelles objets du présent arrêté sont aménagées et exploitées conformément aux plans et données techniques contenus dans les différents dossiers déposés par l'exploitant. En tout état de cause, elles respectent par ailleurs les dispositions du présent arrêté, des arrêtés complémentaires et les réglementations autres en vigueur.

CHAPITRE 1.4. DURÉE DE L'AUTORISATION

La présente autorisation cesse de produire effet si aucun épandage n'a été entrepris dans un délai de 3 ans consécutif à la date de notification du présent arrêté sauf cas de force majeure.

CHAPITRE 1.5. MODIFICATIONS ET CESSATION D'ACTIVITÉ

ARTICLE 1.5.1. PORTER À CONNAISSANCE

Toute modification apportée par le demandeur à la qualité des sous-produits épandus et de nature à entraîner un changement notable des éléments du dossier de demande d'autorisation est portée, avant la réalisation de leur épandage, à la connaissance du préfet avec tous les éléments d'appréciation.

ARTICLE 1.5.2. MISE À JOUR DES ÉTUDES D'IMPACT ET DE DANGERS

Les études d'impacts et de dangers sont actualisées à l'occasion de toute modification notable telle que prévue à l'article R. 512-33 du code de l'environnement. Ces compléments sont systématiquement communiqués au Préfet qui pourra demander une analyse critique d'éléments du dossier justifiant des vérifications particulières, effectuée par un organisme extérieur expert dont le choix est soumis à son approbation. Tous les frais engagés à cette occasion sont supportés par l'exploitant.

ARTICLE 1.5.3. CHANGEMENT D'EXPLOITANT

Pour les installations de stockage des déchets et les installations figurant sur la liste prévue à l'article L. 515-8 du code de l'environnement, la demande d'autorisation de changement d'exploitant est soumise à autorisation. Le nouvel exploitant adresse à la préfète les documents établissant ses capacités techniques et financières et l'acte attestant de la constitution de ses garanties financières.

ARTICLE 1.5.4. CESSATION D'ACTIVITÉ

Lorsque l'exploitant renonce définitivement à son autorisation d'épandage ou que les dispositifs épuratoires à l'origine des épandages sont mis à l'arrêt définitif, l'exploitant notifie au préfet la date de cette renonciation ou de cet arrêt trois mois au moins avant celui-ci.

La notification prévue ci-dessus indique les mesures prises ou prévues pour assurer, dès la fin des épandages, la mise en sécurité des parcelles. Ces mesures comportent des éléments justifiés relatifs à la nécessité ou non d'une surveillance des effets des épandages sur leur environnement.

En outre, l'exploitant place les parcelles d'épandage dans un état tel qu'elles ne puissent porter atteinte aux intérêts mentionnés à l'article L.511-1 et qu'elles permettent un usage futur des parcelles compatible avec les usages courants de ces parcelles.

CHAPITRE 1.6. ARRÊTÉS, CIRCULAIRES, INSTRUCTIONS APPLICABLES

ARTICLE 1.6.1. RESPECT DES AUTRES LÉGISLATIONS ET RÉGLEMENTATIONS

Les dispositions de cet arrêté inter-préfectoral sont prises sans préjudice des autres législations et réglementations applicables, et notamment le code minier, le code civil, le code de l'urbanisme, le code du travail et le code général des collectivités territoriales, la réglementation sur les équipements sous pression.

Les droits des tiers sont et demeurent expressément réservés.

La présente autorisation ne vaut pas permis de construire.

Sans préjudice de la réglementation en vigueur, sont notamment applicables à l'établissement les prescriptions qui le concernent des textes cités ci-dessous :

| Dates | Textes |
|------------|---|
| 08/01/1998 | Arrêté fixant les prescriptions techniques applicables aux épandages de boues sur les sols agricoles pris en application du décret n° 97-1133 du 08/12/1997 relatif à l'épandage des boues issues du traitement des eaux usées |
| 03/04/2000 | Arrêté ministériel du 03 avril 2000 relatif à l'industrie papetière. |
| 31/01/2008 | Arrêté ministériel relatif au registre et à la déclaration annuelle des émissions et des transferts de polluants et des déchets |
| 19/12/2011 | Arrêté ministériel du 19/12/2011, modifié par les arrêtés des 23/10/2013, 11/10/2016 et 27/04/2017, relatif au programme d'actions national à mettre en œuvre dans les zones vulnérables afin de réduire la pollution des eaux par les nitrates d'origine agricole |
| 28/05/2014 | Arrêté préfectoral du 28 mai 2014, modifié le 31 octobre 2014 relatif à la mise en œuvre du 5 ^{ème} programme d'actions à mettre en œuvre dans les zones vulnérables en vue de la protection des eaux contre la pollution par les nitrates d'origine agricole dans l'Eure. |

TITRE 2 - GESTION DES ÉPANDAGES

CHAPITRE 2.1. CONDITIONS D'EXPLOITATION DES INSTALLATIONS

ARTICLE 2.1.1. OBJECTIFS GÉNÉRAUX

L'exploitant prend toutes les dispositions nécessaires dans la conception, l'aménagement, l'entretien et l'exploitation des installations pour :

- limiter la consommation d'eau, et limiter les émissions de polluants dans l'environnement ;
- garantir la gestion des effluents et déchets en fonction de leurs caractéristiques, ainsi que la réduction des quantités rejetées ;
- prévenir en toutes circonstances, l'émission, la dissémination ou le déversement, chroniques ou accidentels, directs ou indirects, de matières ou substances qui peuvent présenter des dangers ou inconvénients pour la commodité de voisinage, pour la santé, la sécurité, la salubrité publiques, pour l'agriculture, pour la protection de la nature, de l'environnement et des paysages, pour l'utilisation rationnelle de l'énergie ainsi que pour la conservation des sites et des monuments ainsi que des éléments du patrimoine archéologique.

ARTICLE 2.1.2. CONSIGNES D'EXPLOITATION

L'exploitant établit des consignes d'exploitation pour l'ensemble des installations comportant explicitement les vérifications à effectuer, en conditions d'exploitation normale, en périodes de démarrage, de dysfonctionnement ou d'arrêt momentané de façon à permettre en toutes circonstances le respect des dispositions du présent arrêté.

Ces consignes prévoient, notamment l'interdiction des épandages :

- pendant les week-ends, jours fériés et jours entre 2 jours chômés (ponts) sauf conditions météorologiques particulières limitant très fortement le nombre de jours disponibles pour l'épandage pour une campagne donnée ;
- à moins de 50 m des habitations ;
- sur des cultures destinées à la consommation humaine à l'état cru 18 mois avant leur implantation ;
- à moins de 35 m de points (bétoires ...) d'infiltration rapide identifiés vers les eaux souterraines ou qui viendraient à se former.

Les épandages sont autorisés sur uniquement, les terres régulièrement cultivées.

L'exploitation se fait sous la surveillance de personnes nommément désignées par l'exploitant et ayant une connaissance des dangers propres aux pratiques d'épandage.

CHAPITRE 2.2. PROPRETÉ

L'exploitant prend les mesures nécessaires afin d'éviter la dispersion sur les voies publiques et les zones environnantes de poussières et de boues.

CHAPITRE 2.3. DANGER OU NUISANCE NON PRÉVENU

Tout danger ou nuisance non susceptibles d'être prévenu par les prescriptions du présent arrêté est immédiatement porté à la connaissance du préfet par l'exploitant.

CHAPITRE 2.4. INCIDENTS OU ACCIDENTS

L'exploitant met en œuvre toute disposition pour éviter tout incident durant les opérations de stockage, transfert et d'épandage des boues.

L'exploitant est tenu à déclarer dans les meilleurs délais à l'inspection des installations classées les accidents ou incidents survenus du fait du fonctionnement de son installation qui sont de nature à porter atteinte aux intérêts mentionnés à l'article L. 511-1 du code de l'environnement.

Un rapport d'accident ou, sur demande de l'inspection des installations classées, un rapport d'incident est transmis par l'exploitant à l'inspection des installations classées. Il précise notamment les circonstances et les causes de l'accident ou de l'incident, les effets sur les personnes et l'environnement, les mesures prises ou envisagées pour éviter un accident ou un incident similaire et pour en pallier les effets à moyen ou long terme.

Ce rapport est transmis sous 15 jours à l'inspection des installations classées.

CHAPITRE 2.5. RÉCAPITULATIF DES DOCUMENTS TENUS À LA DISPOSITION DE L'INSPECTION

L'exploitant établit et tient à jour un dossier comportant les documents suivants :

- le dossier de demande d'autorisation initial ;
- les plans tenus à jour ;
- les récépissés de déclaration et les prescriptions générales, en cas d'installations soumises à déclaration non couvertes par un arrêté d'autorisation ;
- les arrêtés préfectoraux associés aux enregistrements et les prescriptions générales ministérielles, en cas d'installations soumises à enregistrement non couvertes par un arrêté d'autorisation ;
- les arrêtés préfectoraux relatifs aux installations soumises à autorisation, pris en application de la législation relative aux installations classées pour la protection de l'environnement ;
- tous les documents, enregistrements, résultats de vérification et registres répertoriés dans le présent arrêté ; ces documents peuvent être informatisés, mais dans ce cas des dispositions doivent être prises pour la sauvegarde des données.

Ce dossier est tenu à la disposition de l'inspection des installations classées sur le site durant 5 années au minimum.

CHAPITRE 2.6. RÉCAPITULATIF DES DOCUMENTS À TRANSMETTRE A L'INSPECTION

L'exploitant transmet à l'inspection les documents suivants :

| Articles | Documents à transmettre | Périodicités / échéances |
|-----------------|--|--|
| Article 1.5.4 | Notification de mise à l'arrêt définitif | 3 mois avant la date de cessation d'activité |
| Article 5.1.2.6 | Plan prévisionnel d'épandage | Annuel |
| Article 6.4.1 | Bilan des épandages | Annuel |

TITRE 3 - PRÉVENTION DE LA POLLUTION ATMOSPHÉRIQUE

CHAPITRE 3.1. CONCEPTION DES INSTALLATIONS

ARTICLE 3.1.1. DISPOSITIONS GÉNÉRALES

L'exploitant prend toutes les dispositions nécessaires dans la conception, l'exploitation et l'entretien des installations de manière à limiter les émissions à l'atmosphère, y compris diffuses, notamment par la mise en œuvre de technologies propres, le développement de techniques de valorisation, la collecte sélective et le traitement des effluents en fonction de leurs caractéristiques et la réduction des quantités rejetées en optimisant notamment l'efficacité énergétique.

ARTICLE 3.1.2. POLLUTIONS ACCIDENTELLES

Les dispositions appropriées sont prises pour réduire la probabilité des émissions accidentelles et pour que les rejets correspondants ne présentant pas de dangers pour la santé et la sécurité publique.

ARTICLE 3.1.3. ODEURS

Les dispositions nécessaires sont prises pour que les installations et équipements ne soient pas à l'origine de gaz odorants, susceptibles d'incommoder le voisinage, de nuire à la santé ou à la sécurité publique.

Les dispositions nécessaires sont prises pour éviter en toute circonstance l'apparition de conditions d'anaérobie dans des bassins de stockage ou de traitement ou dans des canaux à ciel ouvert. Les bassins, canaux, stockage et traitement des boues susceptibles d'émettre des odeurs sont couverts autant que possible et si besoin ventilés.

L'exploitant réalise des essais de traitement pour réduire les émissions d'odeurs, sur certains lots de boues. Lorsqu'un lot de boues dégage des odeurs trop importantes, l'exploitant le transfère vers une plate-forme de compostage.

L'inspection des installations classées peut demander la réalisation d'une campagne d'évaluation de l'impact olfactif de l'installation afin de permettre une meilleure prévention des nuisances.

TITRE 4 - PRÉVENTION DES NUISANCES SONORES ET DES VIBRATIONS

CHAPITRE 4.1. DISPOSITIONS GÉNÉRALES

ARTICLE 4.1.1. AMÉNAGEMENTS

L'installation est construite, équipée et exploitée de façon que son fonctionnement ne puisse être à l'origine de bruits transmis par voie aérienne ou solide, de vibrations mécaniques susceptibles de compromettre la santé ou la sécurité du voisinage ou de constituer une nuisance pour celle-ci.

Les prescriptions de l'arrêté ministériel du 23 janvier 1997 modifié relatif à la limitation des bruits émis dans l'environnement par les installations relevant du livre V – titre I du Code de l'Environnement, ainsi que les règles techniques annexées à la circulaire du 23 juillet 1986 relative aux vibrations mécaniques émises dans l'environnement par les installations classées sont applicables.

ARTICLE 4.1.2. VÉHICULES ET ENJINS

Les véhicules de transport, les matériels de manutention et les engins de chantier utilisés à l'intérieur de l'établissement, et susceptibles de constituer une gêne pour le voisinage, sont conformes aux dispositions des articles R. 571-1 à R. 571-24 du code de l'environnement.

ARTICLE 4.1.3. APPAREILS DE COMMUNICATION

L'usage de tout appareil de communication par voie acoustique (sirènes, avertisseurs, haut-parleurs ...) gênant pour le voisinage est interdit sauf si leur emploi est exceptionnel et réservé à la prévention ou au signalement d'incidents graves ou d'accidents.

CHAPITRE 4.2. VIBRATIONS

ARTICLE 4.2.1. VIBRATIONS

En cas d'émissions de vibrations mécaniques gênantes pour le voisinage ainsi que pour la sécurité des biens ou des personnes, les points de contrôle, les valeurs des niveaux limites admissibles ainsi que la mesure des niveaux vibratoires émis seront déterminés suivant les spécifications des règles techniques annexées à la circulaire ministérielle n° 23 du 23 juillet 1986 relative aux vibrations mécaniques émises dans l'environnement par les installations classées.

TITRE 5 - CONDITIONS DES ÉPANDAGES

CHAPITRE 5.1. ÉPANDAGES AUTORISÉS

La nature, les caractéristiques et les quantités de boues destinées à l'épandage sont telles que leur manipulation et leur application ne portant pas atteinte, directe ou indirecte, à la santé de l'homme et des animaux, à la qualité et à l'état phytosanitaire des cultures, à la qualité des sols et des milieux aquatiques, et que les nuisances soient réduites au minimum.

Un contrat lie l'exploitant au prestataire qui réalise l'opération d'épandage et aux agriculteurs exploitants les parcelles destinées à l'épandage des boues. Les contrats définissent les engagements de chacun ainsi que leurs durées.

CHAPITRE 5.2. RÈGLES GÉNÉRALES

L'épandage des sous-produits sur ou dans les sols agricoles respecte les règles définies à l'article 12.3 de l'arrêté ministériel du 03 avril 2000 modifiée par l'arrêté du 24 août 2017 relatif à l'industrie papetière.

L'épandage sera réalisé suivant les règles spécifiques édictées dans les zones vulnérables aux pollutions par les nitrates d'origine agricole. Le cinquième programme d'action régional a été fixé par l'arrêté préfectoral du 28 mai 2014, modifié par l'arrêté du 31 octobre 2014. Le référentiel régional de mise en œuvre de l'équilibre de la fertilisation azotée pour la région Haute-Normandie est défini par l'arrêté du 31 octobre 2014. L'arrêté du 19 décembre 2011 relatif au programme d'actions national, modifié par les arrêtés du 23 octobre 2013, du 11 octobre 2016, du 27 avril 2017 et l'arrêté du 08/01/1998 fixant les prescriptions techniques applicatives aux épandages de boues sur les sols agricoles, s'appliquent également.

ARTICLE 5.2.1. ÉPANDAGES INTERDITS

Épandages interdits :

Les épandages de boues sont interdits sur les prairies, dans les vergers, sur les sols dont l'hydromorphie est marquée dès leur horizon de surface, sur les sols à pH <5 et sur les pentes supérieures à 15 %.

Les épandages de boues sont interdits sur des sols dont le pH avant épandage est inférieur à 6, sauf lorsque les 3 conditions suivantes sont simultanément remplies :

- le pH des sols est supérieur à 5 ;
- la nature des boues peut contribuer à faire remonter le pH du sol à une valeur supérieure ou égale à 6 ;
- le flux cumulé maximum des éléments apportés aux sols est inférieur aux valeurs limites fixées par le présent arrêté.

En cas de résultats d'analyses des boues non conformes aux dispositions du présent arrêté ou de défection d'agriculteurs, l'exploitant devra les évacuer vers un centre de stockage ou de traitement autorisé.

Périodes d'interdiction pour les épandages :

Les épandages sont interdits :

- pendant les périodes où le sol est pris en masse par le gel ou abondamment enneigé ;
- pendant les périodes de forte pluviosité et pendant les périodes où il existe un risque d'inondation ;
- en dehors des terres régulièrement travaillées ;
- sur les terrains à forte pente, tel qu'un ruissellement hors du champ est probable.

Calendrier des épandages :

Les périodes d'épandage des boues et les quantités à épandre sont adaptées de manière à :

- assurer l'apport des éléments utiles aux sols et aux cultures sans excéder les besoins, compte tenu des apports de toute nature, y compris les engrais, les amendements et les supports de culture ;
- empêcher la station prolongée sur les sols, le ruissellement en dehors des parcelles d'épandage et une percolation rapide ;
- empêcher l'accumulation dans le sol de substances susceptibles à long terme de dégrader sa structure ou de présenter un risque écotoxicologique ;
- empêcher le colmatage du sol.

Les périodes d'épandage des boues respectent les dispositions du calendrier d'épandage du 5^{ème} programme d'actions de Haute-Normandie ou tout programme d'actions qui viendrait le remplacer.

ARTICLE 5.2.2. ÉPANDAGES AUTORISÉS

Article 5.2.2.1. Règles générales

L'exploitant est autorisé à épandre des boues issues de la STEP interne de traitement des eaux de process de son usine sur des parcelles d'exploitants agricoles, conformément au plan d'épandage joint à la demande d'autorisation, d'une surface totale de 10 341,8 ha dont 9 667,97 ha aptes, sous réserve du respect des dispositions du présent arrêté et dans les conditions définies par l'étude préalable à l'épandage.

La liste des exploitants, des communes et les surfaces correspondantes, concernées par les épandages des boues de la papeterie, sont reprises en annexe du présent arrêté.

Ces analyses sont effectuées par du personnel compétent et suivant des normes reconnues et les résultats de ces analyses sont tenus à la disposition de l'inspection des installations classées.

Les boues à épandre sont issues des boues de process de la papeterie. Aucun autre déchet produit par l'entreprise ou de tout autre site ne pourra être incorporé aux boues destinées à l'épandage. Seules les boues ayant un intérêt pour les sols ou pour la nutrition des cultures peuvent être épandues.

Les opérations d'épandage sont conduites afin de valoriser au mieux les éléments fertilisants contenus dans les effluents et d'éviter toute pollution des eaux.

Article 5.2.2.2. Origine des déchets à épandre

Les boues à épandre sont issues du traitement en interne des boues issues du process de la papeterie EUROPAC Papeterie de Rouen de Saint Etienne du Rouvray. Aucun autre déchet produit par l'entreprise ou par tout autre site ne pourra être incorporé aux boues à épandre. Seules les boues ayant un intérêt pour les sols ou pour la nutrition des cultures peuvent être épandues.

Article 5.2.2.3. Caractéristiques de l'épandage

Tout épandage est subordonné à la production d'un plan d'épandage. L'épandage est réalisé conformément au plan contenu dans le dossier de demande d'autorisation. La surface épandable est de 9 667,97 ha.

Le plan d'épandage comporte a minima les éléments suivants :

- l'identification des parcelles (références cadastrales ou tout autre support reconnu, superficie totale et superficie épandable) regroupées par l'exploitant. Les fichiers parcellaires par exploitation agricole sont actualisés dans le cadre du premier prévisionnel d'épandage pour intégrer les exclusions et le classement en aptitude moyenne de certaines parcelles suite à la validation hydrogéologique du périmètre d'épandage.
- l'identité et l'adresse de l'exploitant et des prêteurs de terres qui ont souscrit un contrat écrit avec l'exploitant ;
- la localisation sur une représentation cartographique à l'échelle 1/25 000^{ème} des parcelles concernées et des surfaces exclues de l'épandage en les différenciant et en indiquant les motifs d'exclusion ;
- les systèmes de cultures envisagés (cultures et principales successions) ;
- la nature, la teneur en azote avec indication du mode d'évaluation de cette teneur (analyses ou références) et la quantité des boues qui seront épandues ;
- les doses maximales admissibles dans les sols, en utilisant des références locales ou toute autre méthode équivalente ;
- le calendrier prévisionnel d'épandage rappelant les périodes durant lesquelles l'épandage est interdit ou inapproprié. Dans les zones vulnérables, ces périodes sont celles définies par le programme d'action pris en application du décret n° 2001-34 du 10 janvier 2001.

L'ensemble de ces éléments est présenté dans un document de synthèse tenu à disposition de l'inspection des installations classées.

Toute modification notable du plan d'épandage doit être portée avant sa réalisation à la connaissance du préfet.

Quantité maximale annuelle à épandre par hectare :

La fertilisation doit être équilibrée et correspondre aux capacités exportatrices réelles de la succession culturale ou de la prairie concernée. Le potentiel d'épandage du périmètre est en moyenne de 3 100 t de CaO/an.

En aucun cas, la capacité d'absorption des sols ne doit être dépassée, de telle sorte que ni la stagnation prolongée sur les sols, ni le ruissellement en dehors du champ d'épandage, ni une percolation rapide vers les nappes souterraines ne puissent se produire.

Article 5.2.2.4. Épandage

Modalités :

L'exploitant respecte en tout point les dispositions de l'arrêté préfectoral en vigueur établissant le programme d'actions régional en vue de la protection des eaux contre la pollution par les nitrates d'origine agricole pour la région Haute-Normandie, ou toute autre version en vigueur.

Les préconisations d'épandage sont adaptées en fonction du rapport C/N des boues pour le respect des prescriptions du programme d'actions à mettre en œuvre dans les zones vulnérables, afin de réduire la pollution des eaux par les nitrates d'origine agricole.

Les opérations d'épandage sont conduites afin de valoriser aux mieux les éléments fertilisants contenus dans les boues et d'éviter toute pollution des eaux.

Les périodes d'épandage et les quantités épandues sont adaptées de manière à

- assurer l'apport des éléments utiles aux sols ou aux cultures sans excéder les besoins, compte tenu des apports de toute nature, y compris les engrais, les amendements et les supports de culture ;
- empêcher la stagnation prolongée sur les sols, le ruissellement en dehors des parcelles d'épandage, une percolation rapide ;
- empêcher l'accumulation dans le sol de substances susceptibles à long terme de dégrader sa structure ou de présenter un risque éco-toxicologique ;
- empêcher le colmatage du sol, notamment par les graisses.

Sous réserve des prescriptions fixées en application de l'article L.1321-2 du Code de la Santé Publique, l'épandage des boues respecte les distances et délais minima prévus au tableau 4 de l'annexe VI(b) de l'arrêté du 04/03/2000 relatif à l'industrie papetière.

Les engins d'épandage des boues sont adaptés, entretenus et conduits par du personnel formé.

Programme prévisionnel annuel :

Un programme prévisionnel d'épandage doit être établi une à deux fois par an, en accord avec les exploitants agricoles, au plus tard un mois avant le début de chaque campagne d'épandage. Ce programme comprend :

- a) la liste des parcelles ou groupes de parcelles concernées par la campagne, ainsi que la caractérisation des systèmes de culture (cultures implantées avant et après l'épandage, période d'interculture) sur ces parcelles ;
- b) une analyse des sols portant sur des paramètres mentionnés en annexe VII c (caractérisation de la valeur agronomique) selon les modalités définies précédemment ;
- c) une caractérisation des boues à épandre (quantités prévisionnelles, rythme de production, valeur agronomique...);
- d) les préconisations spécifiques d'utilisation des boues de la papeterie (calendrier et doses d'épandage par unité culturale...);
- e) l'identification des personnes morales ou physiques intervenant dans la réalisation de l'épandage.

Le programme prévisionnel est transmis à l'inspection des installations classées.

Pesée des boues :

La masse des boues à épandre est quantifiée par mesure directe avant sortie des installations de l'usine EUROPAC PAPETERIE DE ROUEN, par un dispositif dûment vérifié, étalonné et reconnu par l'administration.

Article 5.2.2.5. Stockages des boues

Stockages dans l'usine :

Les ouvrages de stockage des boues de l'usine sont dimensionnés pour faire face aux périodes où l'épandage et la livraison en tête de parcelle sont soit impossibles, soit interdits par l'étude préalable. Toutes les dispositions sont prises pour que les dispositifs d'entreposage ne soient pas source de gêne (olfactive...) ou de nuisance pour le voisinage et n'entraînent pas de pollution des eaux ou des sols par ruissellement ou infiltration. Le déversement dans le milieu naturel des trop-pleins des ouvrages d'entreposage est interdit. Les ouvrages d'entreposage sont protégés des chutes fortuites des personnes.

Stockages en bout des parcelles agricoles à fertiliser :

Les boues stockées en bout de champ ne doivent pas apporter de gêne ou de nuisance particulière.

Les boues destinées à l'épandage sur les parcelles BAE2, MAT8 et MAT12 doivent être stockées sur des surfaces planes.

Les stockages temporaires en bout de parcelles à fertiliser sont éloignés d'au moins 100 m des habitations ou locaux habités par des tiers et d'au moins 3 m des routes et fossés.

Le volume du dépôt est adapté à la fertilisation raisonnée des parcelles réceptrices pour la période d'épandage considérée.

La durée maximale d'entreposage est limitée à 1 an et le retour du stockage sur un même emplacement ne peut intervenir avant un délai de 3 ans.

Article 5.2.2.6. Distances d'isolement

Les engins d'épandage des boues sont adaptés, entretenus et conduits par du personnel formé.

Les zones d'épandages des boues respectant les distances minimales du tableau suivant :

| Éléments à protéger | Distance minimale d'isolement | Domaine d'application |
|--|-------------------------------|---|
| Puits, forages, sources, aqueducs traitant des eaux destinées à la consommation humaine en écoulement libre, installations souterraines ou semi-enterrées utilisées pour le stockage des eaux, que ces dernières soient utilisées pour l'alimentation en eau potable ou pour l'arrosage des cultures maraîchères | 35 m | Tous types de déchets, pente du terrain inférieure à 7 % |
| | 100 m | Tous types de déchets, pente du terrain supérieure à 7 % |
| Cours d'eau et plan d'eau | 5 m des berges | Pente du terrain inférieure à 7 % - Déchets non fermentescibles enfouis immédiatement après épandages |
| | 35 m des berges | Pente du terrain inférieure à 7 % - Autres cas |
| | 100 m des berges | Pente du terrain supérieure à 7 % - Déchets solides et stabilisés |
| | 200 m des berges | Pente du terrain supérieure à 7 % - Déchets non solides ou non stabilisés |
| Habitation ou local occupé par des tiers, zone de loisirs ou établissements recevant du public | 50 m | Cas général |
| | 100 m | En cas de boues odorantes |
| Lieu de baignade | 200 m | / |
| Site d'aquaculture | 500 m | / |

Article 5.2.2.7. Délais avant épandage

Sous réserve des prescriptions de l'article L.131-2 du code de la santé publique, les délais minimaux de réalisation des épandages suivants sont respectés :

| | Délai minimal | |
|---|--|---|
| Herbages ou cultures fourragères | 3 semaines avant la remise à l'herbe des animaux ou de la récolte des cultures fourragères | En cas d'absence de risque lié à la présence d'agents pathogènes. |
| | 6 semaines avant la remise à l'herbe des animaux ou de la récolte des cultures fourragères | Autres cas |
| Terrains affectés à des cultures maraîchères ou fruitières à l'exception des cultures d'arbres fruitiers | Pas d'épandage pendant la période de végétation | / |
| Terrains destinés ou affectés à des cultures maraîchères ou fruitières, en contact avec les sols, ou susceptibles d'être consommés à l'état cru | 10 mois avant la récolte et pendant la récolte elle-même | En cas d'absence de risque lié à la présence d'agents pathogènes. |
| | 18 mois avant la récolte et pendant la récolte elle-même | Autres cas |

TITRE 6 - SURVEILLANCE DES ÉMISSIONS ET DE LEURS EFFETS

CHAPITRE 6.1. MODALITÉS D'EXERCICE ET CONTENU DE L'AUTOSURVEILLANCE

ARTICLE 6.1.1. AUTOSURVEILLANCE DE L'ÉPANDAGE

L'exploitant utilisera pour ses déclarations la codification réglementaire en vigueur.

Article 6.1.1.1. Cahier d'épandage

L'exploitant tient à jour un cahier d'épandage, qui sera conservé pendant une durée de 10 ans.

Ce cahier comporte les informations suivantes :

- les quantités de boues épandues par unité culturale ;
- les dates d'épandage ;
- les parcelles réceptrices et leur surface ;
- les cultures pratiquées ;
- le contexte météorologique lors de chaque épandage ;
- l'ensemble des résultats d'analyses pratiquées sur les sols et sur les boues, avec les dates de prélèvements et de mesure, ainsi que leur localisation ;
- l'identification des personnes physiques ou morales chargées des opérations d'épandage et des analyses.

Le producteur des boues doit pouvoir justifier à tout moment de la localisation des matières (entreposage, dépôt temporaire, transport ou épandage) en référence à leur période de production et aux analyses réalisées.

A la fin de chaque campagne d'épandage, des fiches d'apport parcellaires seront transmises aux agriculteurs. Elles comprennent les informations suivantes :

- la référence de la parcelle ;
- les surfaces et quantités épandues ;
- les cultures pré et post-épandage ;
- la date de l'épandage ;
- la date d'implantation de la CIPAN (culture intermédiaire piège à nitrates) ou de la culture dérobée, si les épandages sont réalisés à l'automne avant ou sur ces cultures ;
- l'apport d'azote total et disponible réalisé, ainsi que le coefficient « effet direct » à prendre en compte pour l'établissement du plan de fumure azoté à réaliser à la sortie de l'hiver ;
- l'apport des éléments fertilisants CaO, avec un conseil pour une gestion pluriannuelle de la fertilisation.

Article 6.1.1.2. Autosurveillance des épandages

6.1.1.2.1 Surveillance des boues à épandre

Chaque lot de boues destiné à l'épandage est analysé avant épandage.

Les analyses des boues portent sur :

- a) le taux de matière sèche ;
- b) les éléments de caractérisation de la valeur agronomique mentionnés à l'annexe V de l'arrêté ministériel du 3 avril 2000 relatif à l'industrie papetière ;
- c) les éléments métalliques ;
- d) les composés traces organiques ;
- e) les éléments et substances chimiques susceptibles d'être présents dans les boues au vu de l'étude préalable.

Le nombre d'analyses est déterminé par le nombre de campagnes d'épandage et par les modalités pratiques de gestion des boues mises en œuvre en fonction des quantités de boues destinées à un épandage agricole sur le périmètre.

Dans le cadre du suivi des épandages, une caractérisation de la valeur organique et azotée des boues papetières (cinétique de minéralisation de l'azote et du carbone des boues, une caractérisation de la matière organique par fractionnement biochimique et une estimation de la stabilité biologique) est réalisée pour chaque grande classe de boues en fonction de leur composition (C/N notamment).

Les boues à épandre respecteront les limites suivantes :

- teneurs limites en éléments-traces métalliques :

| Éléments-traces métalliques | Valeur limite (mg/kg MS) | Flux cumulé maximum apporté en 10 ans (g/m ²) | Flux cumulé maximum apporté en 10 ans pour les pâturages ou sol de pH < 6 (mg/m ²) |
|-----------------------------|--------------------------|---|--|
| Cadmium | 10 | 0,015 | 0,015 |
| Chrome | 1 000 | 1,5 | 1,2 |
| Cuivre | 1 000 | 1,5 | 1,2 |
| Mercure | 10 000 | 0,015 | 0,012 |
| Nickel | 200 | 0,3 | 0,3 |
| Plomb | 800 | 1,5 | 0,9 |
| Zinc | 3 000 | 4,5 | 3 |
| Chrome+Cuivre+nickel+zinc | 4 000 | 6 | 0,12 |

- teneurs limites en composés-traces organiques :

| Composés-traces organiques | Valeur limite dans les boues (mg/kg MS) | | Flux cumulé maximum apporté par les boues en 10 ans (mg/m ²) | |
|-----------------------------|---|-----------------------|--|-----------------------|
| | Cas général | Épandage sur pâturage | Cas général | Épandage sur pâturage |
| Total des 7 principaux PCB* | 0,6 | 0,6 | 1,2 | 1,2 |
| Fluoranthène | 5 | 4 | 7,5 | 6 |
| Benzo(b)fluoranthène | 2,5 | 2,5 | 4 | 4 |
| Benzo(a)pyrène | 2 | 1,5 | 3 | 2 |

* PCB n°s 28, 52, 101, 118, 138, 153, 180

6.1.1.2.2 Fréquence des analyses de boues :

Les analyses des boues sont réalisées comme suit :

| Nature | Fréquence minimale d'analyses par an |
|--|--------------------------------------|
| Valeur agronomique des boues | 12 |
| Éléments-traces métalliques Cd, Cu, Cr, Hg, Ni, Pb, Zn, Oligo-éléments B | 6 |
| Composés traces organiques PCB 28, 52, 101, 108, 138, 153, 180 Fluoranthène, Benzo(b)fluoranthène, Benzo(a)pyrène | 6 |

Les modalités de prélèvements des échantillons analysés et le nombre d'analyses pratiquées seront adaptées en fonction des modalités de gestion par lot des sous-produits, afin que la qualité chimique et la valeur agronomique de l'ensemble des quantités épandues soient connues avant épandage.

6.1.1.2.3 Surveillance des sols

Les sols sont analysés en des points représentatifs des parcelles ou zones homogènes pour le respect des valeurs limites en éléments traces métalliques comme suit :

Valeurs limites de concentration dans les sols :

| Éléments traces métalliques dans les sols | Valeur limite (mg/kg MS) |
|---|--------------------------|
| Cadmium | 2 |
| Chrome | 150 |
| Cuivre | 100 |
| Mercure | 1 |
| Nickel | 50 |
| Plomb | 100 |
| Zinc | 300 |
| Sélénium* | / |
| Chrome+cuivre+nickel+zinc | / |

* pour le pâturage uniquement

Une zone homogène est une partie d'unité culturale homogène d'un point de vue pédologique n'excédant pas 100 ha.

L'exploitant définit à ce titre un réseau de parcelles de référence. Sur chaque point de référence, représentatif d'une zone homogène du point de vue cultural et pédologique, repéré par ses coordonnées Lambert, les sols doivent être analysés :

- avant le premier épandage ;
- après l'ultime épandage (en cas d'exclusion du périmètre d'épandage de(s) parcelle(s) sur lesquelles il se situe ;
- au minimum tous les 10 ans en répartissant les analyses de façon à analyser environ 1/10 des parcelles de référence chaque année.

Ces analyses portent sur le pH et sur les éléments traces métalliques mentionnés ci-dessus.

6.1.1.2.4 Suivi de la fertilité chimique et de l'état calcique des sols

Chaque année, une analyse de fertilité chimique du sol sera réalisée à raison d'une analyse pour 20 ha concernés par l'épandage des boues, dans l'année considérée. Cette analyse porte sur les éléments définis au paragraphe 2 de l'annexe VI c de l'arrêté ministériel du 3 avril 2000. Ces analyses seront interprétées en vue de conseils aux agriculteurs sur l'état calcique des sols et les apports d'amendement basique nécessaires à leur entretien calcique.

Le préfet peut faire appel à un organisme indépendant du producteur de sous-produits et mettre en place un dispositif de suivi agronomique des épandages dans un objectif de préservation de la qualité des sols, des cultures et des produits.

CHAPITRE 6.2. SUIVI, INTERPRÉTATION ET DIFFUSION DES RÉSULTATS

ARTICLE 6.2.1. ACTIONS CORRECTIVES

L'exploitant suit les résultats des mesures qu'il réalise en application du chapitre 5.3, notamment celles de son programme d'auto-surveillance, les analyse et les interprète. Il prend le cas échéant les actions correctives appropriées lorsque les résultats font présager des risques ou inconvénients pour l'environnement ou d'écart par rapport au respect des valeurs réglementaires relatives aux émissions de ses installations ou de leurs effets sur l'environnement.

En particulier, lorsque la surveillance environnementale sur les eaux souterraines ou les sols fait apparaître une dérive par rapport à l'état initial de l'environnement, soit réaliser en application de l'article R. 512-8 II 1° du Code de l'environnement, soit reconstituer aux fins d'interprétation des résultats de surveillance, l'exploitant met en œuvre les actions de réduction complémentaires des émissions appropriées et met en œuvre, le cas échéant, un plan de gestion visant à rétablir la compatibilité entre les milieux impactés et leurs usages.

ARTICLE 6.2.2. ANALYSE ET TRANSMISSION DES RÉSULTATS DE LA SURVEILLANCE DE L'ÉPANDAGE

Le cahier d'épandage mentionné à l'article 5.3.1 est tenu à la disposition de l'inspection des installations classées et archivé pendant 10 ans.

CHAPITRE 6.3. BILAN ANNUEL DES ÉPANDAGES

L'exploitant réalise annuellement un bilan des opérations d'épandage, ce bilan est adressé :

- aux préfets ;
- aux agriculteurs concernés ;
- à la MIRSPAA ;
- aux maires dont une partie du territoire a fait l'objet d'épandage dans l'année.

Il comprend :

- les parcelles réceptrices ;
- les méthodes de traitement des boues ;
- une présentation des boues produites et de leur valorisation ;
- un bilan qualitatif et quantitatif des boues épandues ;
- l'exploitation du cahier d'épandage indiquant les quantités d'éléments fertilisants et d'éléments ou substances indésirables apportées sur chaque unité culturale, et les résultats des analyses de sol ;
- les bilans de fumure réalisés sur des parcelles de référence représentatives de chaque type de sols et de systèmes de culture, ainsi que les conseils de fertilisation complémentaire qui en découlent ;
- la remise à jour éventuelle des données réunies lors de l'étude initiale.

Le préfet peut faire appel à un organisme indépendant de l'exploitant et mettre en place un dispositif de suivi agronomique des épandages dans un objectif de préservation de la qualité des sols, des cultures et des produits.

La M.I.R.S.P.A.A. (Mission Interdépartementale pour le Recyclage Agricole des Sous-Produits de l'Assainissement en Agriculture) a été désignée comme l'organisme indépendant chargé d'assurer le suivi agronomique des épandages dans l'Eure et en Seine-Maritime par un arrêté inter-préfectoral du 14 février 2002. La M.I.R.S.P.A.A. est destinataire de tous les documents de suivi élaborés dans le cadre de l'opération d'épandage des boues de la papeterie.

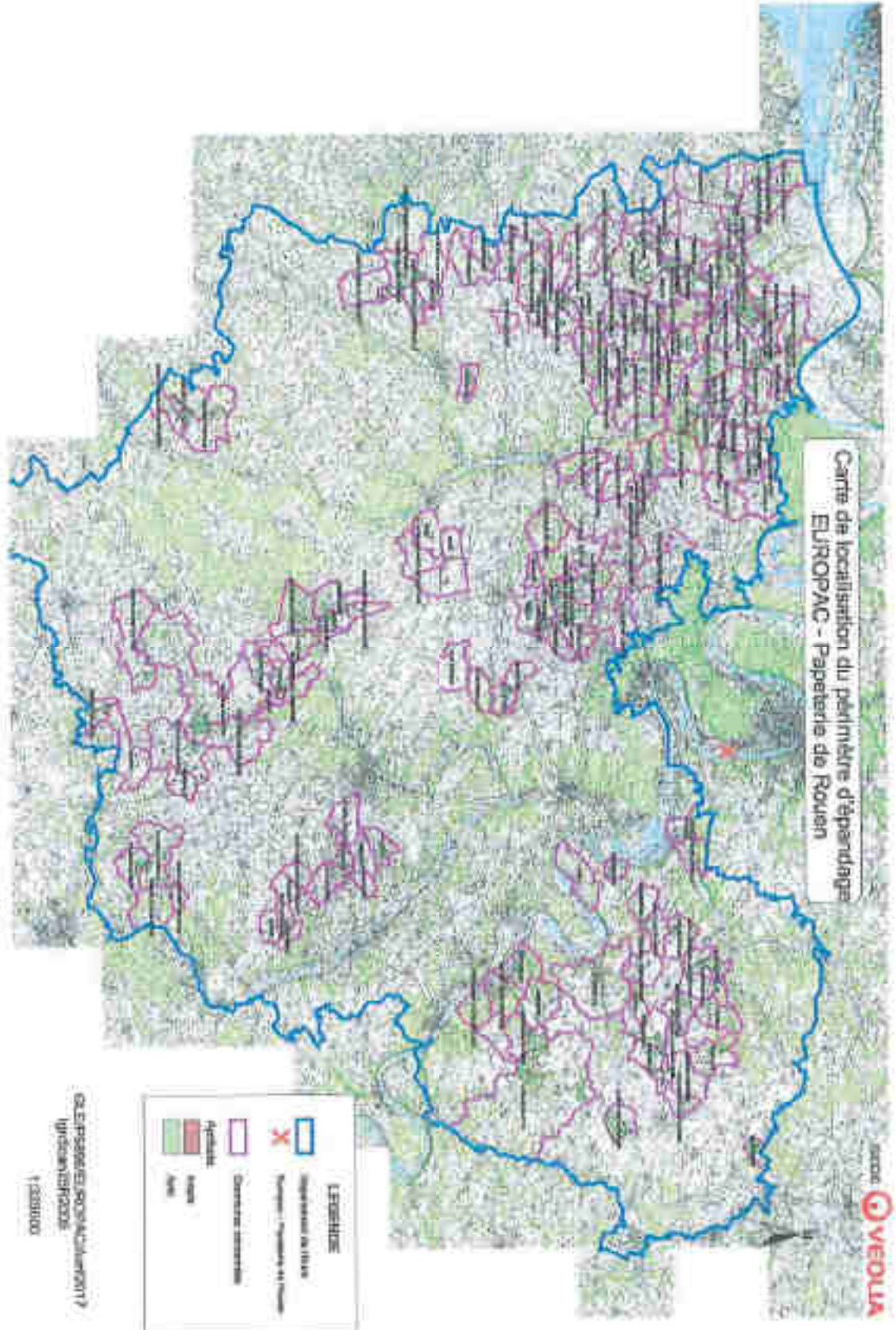
CHAPITRE 6.4. FILIERE ALTERNATIVE

Dans l'éventualité où la valorisation agricole ne peut être réalisée suivant les dispositions du présent arrêté, les sous-produits sont valorisés et/ou éliminés dans une installation dûment autorisée pour leur traitement.

Annexe 1

à l'arrêté préfectoral
Société EUROPAC - Papeterie de Rouen à Saint-Etienne-du-Rouvray

Localisation du périmètre d'épandage



Vu pour être annexé à mon arrêté en date du :
31 MAI 2018

Rouen, le 31 MAI 2018
la préfète

Annexe 2 à l'arrêté préfectoral
Société EUROPAC – Papeterie de Rouen à Saint-Etienne-du-Rouvray

Fait la Préfète et par délégation,
le Secrétaire Général
Yvan CORDIER

FICHIERS PARCELLAIRES (107 pages recto-verso)

FICHE PARCELLAIRE PAR EXPLOITATION

Raison sociale : OURY MARIE CHRISTINE
 Commune du siège : ORVAUX
 Périmètre : EUROPAIC - PAPETERIE DE ROUEN

| CINSA Suivra | Biom de la parenté | Parcelle | | Entrée dante périmètre | Agriculture à l'équivalence | | |
|--------------|--------------------|--------------|----------------------|------------------------|-----------------------------|---------------|---------------|
| | | Surface (ha) | Commune | | Classe 0 (ha) | Classe 1 (ha) | Classe 2 (ha) |
| 2757643001 | M01 01 | 1,23 | NOGENT-LES-BOC | 28/07/2016 | | | 1,23 |
| 2757643002 | M01 02 | 1,26 | ORVAUX | 28/07/2016 | | | 1,26 |
| 2757643003 | M01 03 | 4,99 | ORVAUX | 28/07/2016 | 0,22 | | 4,27 |
| 2757643004 | M01 04 | 3,55 | ORVAUX | 28/07/2016 | 0,28 | | 3,27 |
| 2757643007 | M01 07 | 3,58 | ORVAUX | 28/07/2016 | | | 3,58 |
| 2757643009 | M01 09 | 8,47 | ORVAUX | 28/07/2016 | | | 8,47 |
| 2757643013 | M01 13 | 7,06 | ORVAUX | 28/07/2016 | 0,16 | | 6,90 |
| 2757643014 | M01 14 | 2,10 | STANAN-LES-ANCIENS | 28/07/2016 | | | 2,10 |
| 2757643015 | M01 15 | 0,43 | STANAN-LES-ANCIENS | 28/07/2016 | | | 0,43 |
| 2757643016 | M01 16 | 1,84 | MESNILS-SUR-TON | 28/07/2016 | | | 1,84 |
| 2757643017 | M01 17 | 2,91 | ENLORVILLE-LE-ROUËRE | 28/07/2016 | 2,51 | | 0,40 |
| 2757643021 | M01 01 A | 0,30 | ORVAUX | 28/07/2016 | | | 0,30 |
| 2757643022 | M01 02 B | 1,07 | NOGENT-LES-BOC | 28/07/2016 | | | 1,07 |
| 2757643031 | M01 04 A | 0,64 | ENLORVILLE-LE-ROUËRE | 28/07/2016 | 0,40 | | 0,24 |
| 2757643041 | M01 04 B | 3,87 | ORVAUX | 28/07/2016 | | | 3,87 |
| TOTAL | | 45,96 | | | 4,27 | | 41,69 |

SEDE ENVIRONNEMENT, Agence Normande, Mach 4, Avenue des Hauts-Grognons, F-76420 BONDRE
 Tél : 02 35 12 65 00 Fax : 02 35 61 61 77

FICHE PARCELLAIRE PAR EXPLOITATION

Région sociale : EARL JEAN NOEL BROUX
 Commune du siège : HENNEZIS
 Périmètre : EUROPRAC - PAPEETERIE DE BOURCH

| Code Saltra | Nom de la parcelle | Parcelle | | Communes | Entrée sans préliminaire | Aptitude à l'ypandage | | |
|-------------|--------------------|--------------|-----------------------|----------|--------------------------|-----------------------|---------------|---------------|
| | | Surface (ha) | Forme | | | Classe 0 (ha) | Classe 1 (ha) | Classe 2 (ha) |
| 2780032001 | LER 1 | 39,30 | LEZ ANSELVIS | | 08/06/2011 | 0,90 | | 31,30 |
| 2780032002 | LER 2 | 4,34 | CONRY | | 08/06/2011 | 1,34 | | |
| 2780032003 | LER 3 | 11,15 | HENNEZIS | | 08/06/2011 | | | 11,15 |
| 2780032004 | LER 4 | 1,58 | HENNEZIS | | 08/06/2011 | | | 6,98 |
| 2780032005 | LER 5 | 2,30 | HENNEZIS | | 08/06/2011 | 0,17 | | 8,22 |
| 2780032006 | LER 6 | 1,83 | HENNEZIS | | 08/06/2011 | 1,56 | | |
| 2780032007 | LER 7 | 3,88 | HENNEZIS | | 08/06/2011 | 0,66 | | 3,22 |
| 2780032008 | LER 8 | 14,99 | HENNEZIS | | 08/06/2011 | | | 14,99 |
| 2780032009 | LER 9 | 6,56 | HENNEZIS | | 08/06/2011 | | | 8,56 |
| 2780032010 | LER 10 | 10,09 | HENNEZIS | | 08/06/2011 | | | 10,09 |
| 2780032011 | LER 11 | 4,30 | HENNEZIS | | 08/06/2011 | | | 4,30 |
| 2780032012 | LER 12 | 5,10 | HENNEZIS | | 08/06/2011 | | | 5,10 |
| 2780032013 | LER 13 | 8,08 | NOTRE-DAME-DE-LA-TOUR | | 08/06/2011 | 8,08 | | |
| 2780032014 | LER 14 | 3,02 | NOTRE-DAME-DE-LA-TOUR | | 08/06/2011 | | | 3,22 |
| 2780032015 | LER 15 | 4,00 | NOTRE-DAME-DE-LA-TOUR | | 08/06/2011 | | | 4,00 |
| 2780032016 | LER 16 | 3,11 | NOTRE-DAME-DE-LA-TOUR | | 08/06/2011 | 5,26 | | 2,85 |
| 2780032017 | LER 17 | 4,04 | NOTRE-DAME-DE-LA-TOUR | | 08/06/2011 | 3,84 | | |
| 2780032018 | LER 18 | 4,51 | NOTRE-DAME-DE-LA-TOUR | | 08/06/2011 | 0,12 | | 4,42 |
| 2780032019 | LER 19 | 13,03 | NOTRE-DAME-DE-LA-TOUR | | 08/06/2011 | 0,70 | | 10,73 |
| 2780032020 | LER 20 | 5,93 | NOTRE-DAME-DE-LA-TOUR | | 08/06/2011 | 0,25 | | 5,68 |

SEDE ENVIRONNEMENT, Agence Normande, 1064 6 Avenue des Neufs-Sigéaux, F35420 BIRHOUËZ
 Tél : 02 35 12 85 00 Fax : 02 35 61 81 77

FICHE PARCELLAIRE PAR EXPLOITATION

Raison sociale : EARL JEAN NOEL LEROUX
 Coordonné du siège : HENRIEZIS
 Périmètre : EUROFAC - PAPERIE DE ROUEN

| Cada. Sùlers | Muni de la parcellle | Parcelle | | Commune | Emissi dans le périmètre | Affectate à l'exploitacj | | |
|--------------|----------------------|--------------|--|------------------------|--------------------------|--------------------------|---------------|---------------|
| | | Surface (ha) | | | | Classe 0 (ha) | Classe 1 (ha) | Classe 2 (ha) |
| 2780000016 | LER 26 | 15,40 | | NOTRE-DAME-DE-LA-VILLE | 08/08/2011 | 2,80 | | 12,88 |
| 2780000017 | LER 27 | 7,70 | | NOTRE-DAME-DE-LA-VILLE | 08/08/2011 | | | 7,70 |
| 2780000018 | LER 28 | 8,37 | | NOTRE-DAME-DE-LA-VILLE | 08/08/2011 | | | 8,37 |
| 2780000021 | LER 31 | 4,33 | | NOTRE-DAME-DE-LA-VILLE | 08/08/2011 | | | 4,33 |
| 2780000032 | LER 27 | 3,01 | | NOTRE-DAME-DE-LA-VILLE | 08/08/2011 | 1,21 | | 1,80 |
| 2780000033 | LER 22 | 7,58 | | NOTRE-DAME-DE-LA-VILLE | 08/08/2011 | 7,58 | | 0,00 |
| 2780000034 | LER 34 | 4,51 | | NOTRE-DAME-DE-LA-VILLE | 08/08/2011 | | | 4,51 |
| 2780000035 | LER 25 | 3,15 | | NOTRE-DAME-DE-LA-VILLE | 08/08/2011 | | | 3,15 |
| 2780000036 | LER 16 | 5,56 | | NOTRE-DAME-DE-LA-VILLE | 08/08/2011 | | | 5,56 |
| 2780000037 | LER 37 | 1,64 | | NOTRE-DAME-DE-LA-VILLE | 08/08/2011 | | | 1,64 |
| 2780000038 | LER 38 | 0,70 | | NOTRE-DAME-DE-LA-VILLE | 08/08/2011 | 0,70 | | 0,00 |
| 2780000040 | LER 40 | 0,43 | | NOTRE-DAME-DE-LA-VILLE | 08/08/2011 | 0,43 | | 0,00 |
| 2780000041 | LER 41 | 0,65 | | NOTRE-DAME-DE-LA-VILLE | 08/08/2011 | 0,65 | | 0,00 |
| 2780000042 | LER 42 | 7,84 | | PORT-MORT | 08/08/2011 | | | 7,84 |
| 2780000043 | LER 43 | 3,61 | | NOTRE-DAME-DE-LA-VILLE | 08/08/2011 | 3,61 | | 0,00 |
| 2780000044 | LER 44 | 1,80 | | PORT-MORT | 08/08/2011 | | | 1,80 |
| 2780000046 | LER 45 | 3,83 | | PORT-MORT | 08/08/2011 | | | 3,83 |
| 2780000048 | LER 48 | 3,18 | | NOTRE-DAME-DE-LA-VILLE | 08/08/2011 | 2,18 | | 1,00 |
| 2780000049 | LER 49 | 5,18 | | PORT-MORT | 08/08/2011 | | | 5,18 |
| 2780000049 | LER 49 | 3,88 | | PORT-MORT | 08/08/2011 | 3,88 | | 0,00 |

0002 ENVIRONNEMENT, Agence Normandie, Nœch 4, Avenue des Hauts-Gignoux, F-56420 BENDRE
 Tél : 02 35 13 25 00 Fax : 02 35 61 81 77

FICHE PARCELLAIRE PAR EXPLOITATION

Raison sociale : EARL JEAN NOEL LEROUX
Commune du siège : HENNEZIS
Périmètre : EURO2AC - PAPETERIE DE ROUEN

| Code Suivra | Nom de la parcelle | Parcelle | | | Affectés à l'exploitatio | | |
|-------------|--------------------|--------------|-----------------------|--------------------------|--------------------------|---------------|---------------|
| | | Surface (ha) | Commune | Entrée dans le périmètre | Classe 0 (ha) | Classe 1 (ha) | Classe 2 (ha) |
| 278003000 | LER 20 | 0,78 | PORT-MORT | 08/08/2011 | 0,78 | | |
| 278003002 | LER 32 | 12,28 | PORT-MORT | 08/08/2011 | 3,00 | | 9,28 |
| 278003003 | LER 33 | 5,00 | PORT-MORT | 08/08/2011 | 0,14 | | 4,86 |
| 278003006 | LER 36 | 1,73 | PRESSAGNY-VORVILLEUX | 08/08/2011 | | | 1,73 |
| 278003007 | LER 37 | 0,55 | PRESSAGNY-VORVILLEUX | 08/08/2011 | | | 0,55 |
| 278003008 | LER 38 | 3,33 | LES ANSELIN | 08/08/2011 | | | 3,33 |
| 278003009 | LER 39 | 0,94 | PRESSAGNY-VORVILLEUX | 08/08/2011 | | | 0,94 |
| 278003010 | LER 40 | 0,64 | COURCELLES-LEZ-ROUEN | 08/08/2011 | 0,64 | | |
| 278003013 | LER 43 | 3,33 | PORT-MORT | 08/08/2011 | 3,33 | | |
| 278003014 | LER 44 | 5,11 | PORT-MORT | 08/08/2011 | | | 5,11 |
| 278003015 | LER 45 | 6,07 | PORT-MORT | 08/08/2011 | | | 6,07 |
| 278003016 | LER 46 | 6,32 | PORT-MORT | 08/08/2011 | 0,80 | | 5,52 |
| 278003017 | LER 47 | 6,20 | PORT-MORT | 08/08/2011 | 3,00 | | 3,20 |
| 278003018 | LER 48 | 10,08 | PORT-MORT | 08/08/2011 | 0,19 | | 9,89 |
| 278003019 | LER 49 | 5,40 | NOTRE-DAME-DE-LA-ROSE | 08/08/2011 | | | 5,40 |
| 278003020 | LER 70 | 2,65 | NOTRE-DAME-DE-LA-ROSE | 08/08/2011 | 2,65 | | |
| 278003021 | LER 71 | 6,21 | PORT-MORT | 08/08/2011 | 6,21 | | |
| 278003024 | LER 84 | 2,41 | PORT-MORT | 17/08/2011 | 0,60 | | 1,81 |
| 278003025 | LER 85 | 0,75 | PORT-MORT | 08/08/2011 | | | 0,75 |

SEDE ENVOI/RECEVEMENT, Agence Normande, Marché 4, Avenue des Hauts-Grignoux, F-64420 BIRONNEZ
Tel : 02 35 12 65 00 Fax : 02 35 61 61 77

☐ Suivre

FICHE PARCELLAIRE PAR EXPLOITATION

Raison sociale : EARL JEAN NOEL LEROUX
 Commune du siège : HENNEZIS
 Numéro : EUROPAC - PAPETERIE DE ROUEN

| Code Suivre | Parcelle | | Entrée dans le périmètre | Artisan à l'exploitation | | |
|-------------|--------------------|--------------|--------------------------|--------------------------|----------------|----------------|
| | Nom de la parcelle | Surface (ha) | | Classes 0 (ha) | Classes 1 (ha) | Classes 2 (ha) |
| TOTAL | | 320,86 | | 64,83 | | 253,44 |

SEMA ENVIRONNEMENT, Agence Normande, 14011 A. Avenue des Hauts-Grignoux, 77163 ST-PIERRE-SUR-SEINE
 Tél : 02 35 12 85 02 Fax : 02 35 61 81 77

☺ Suivre

FICHE PARCELLAIRE PAR EXPLOITATION

Raison sociale : COUTURE GAYLORD
 Commune du siège : MOYVAUX
 Périmètre : EUROPAC - PAPETERIE DE ROUEN

| Code SIREN | Nom de la parcelle | Parcelle | | Entrée dans le patrimoine | Aptitude à l'épandage | | |
|--------------|--------------------|--------------|---------------|---------------------------|-----------------------|---------------|---------------|
| | | Surface (ha) | Commune | | Classe 0 (ha) | Classe 1 (ha) | Classe 2 (ha) |
| 1480017004 | DAY 4 | 0,71 | SAINTE-EMEDON | 05/05/2011 | | | 0,71 |
| 1480017005 | DAY 5 | 2,18 | SAINTE-EMEDON | 06/05/2011 | | | 2,18 |
| 1480017006 | DAY 6 | 20,06 | SAINTE-EMEDON | 06/05/2011 | 1,60 | | 18,46 |
| 1480017007 | DAY 7 | 3,22 | SAINTE-EMEDON | 06/05/2011 | 0,30 | | 2,92 |
| TOTAL | | 26,17 | | | 1,90 | | 24,27 |

FICHE PARCELLAIRE PAR EXPLOITATION

Raison sociale : BEGUEN DOMINIQUE
 Commune du siège : PUCHAY
 Périmètre : EUROPAC - PAPETERIE DE FOLEN

| Cofin. Surface | Nom de la parcelle | Parcelle | | Commune | Entrée dans la période | Apports à l'équipement | | |
|----------------|--------------------|---------------|--------|---------|------------------------|------------------------|---------------|---------------|
| | | Surface (ha) | | | | Classe 0 (ha) | Classe 1 (ha) | Classe 2 (ha) |
| 275600001 | SEB 11 | 7,95 | PUCHAY | | 11/10/2016 | | | 7,95 |
| 275600002 | SEB 01 | 3,51 | PUCHAY | | 11/10/2016 | | | 3,51 |
| 275600004 | SEB 04 | 11,57 | PUCHAY | | 29/07/2015 | 1,74 | | 9,73 |
| 275600005 | SEB 10 | 29,51 | PUCHAY | | 11/10/2016 | 0,62 | | 27,99 |
| 275600007 | SEB 02 | 29,51 | PUCHAY | | 11/10/2016 | 0,21 | | 25,40 |
| 275600008 | SEB 06 | 1,01 | PUCHAY | | 11/10/2016 | 0,13 | | 0,88 |
| 275600009 | SEB 09 | 8,18 | PUCHAY | | 29/07/2015 | | | 8,18 |
| 275600010 | SEB 08 | 3,10 | PUCHAY | | 11/10/2016 | | | 3,10 |
| 275600123 | SEB 13 | 8,13 | PUCHAY | | 29/07/2015 | | | 8,13 |
| 275600003 | SEB 03 | 24,50 | PUCHAY | | 29/07/2015 | 1,17 | | 23,33 |
| 275600003 | SEB 03 | 9,40 | PUCHAY | | 29/07/2015 | | | 9,40 |
| 275600109 | SEB 07 | 9,78 | PUCHAY | | 29/07/2015 | 0,40 | | 8,38 |
| TOTAL | | 140,41 | | | | 4,18 | | 136,23 |

SEGE ENVIRONNEMENT, Agence Normande, Sect 4, Avenue des Hauts-Gisors, F-75610 - ANVOREL
 Tel : 03 35 12 85 00 Fax : 03 35 87 81 77

© Suivre

FICHE PARCELLAIRE PAR EXPLOITATION

Région sociale : ROUFFARD-SEBASTIEN
 Commune du siège : BLIS-SUR-DAMVILLE
 Périmètre : EURODAC - PAPETERIE DE ROUEN

| Code Suivra | Parcelle | | Entrée dans le périmètre | Aptitude à l'empilage | | |
|--------------|--------------------|--------------|--------------------------|-----------------------|---------------|---------------|
| | Nom de la parcelle | Surface (ha) | | Classe 0 (ha) | Classe 1 (ha) | Classe 2 (ha) |
| 279.127001 | 88F 01 | 1.628 | BLIS-SUR-DAMVILLE | 0.21 | | 15.58 |
| 279.127002 | 88F 02 | 3.32 | BLIS-SUR-DAMVILLE | 0.42 | | 3.10 |
| 279.127003 | 88F 03 | 20.00 | BLIS-SUR-DAMVILLE | | | 20.00 |
| 279.127004 | 88F 04 | 12.92 | BLIS-SUR-DAMVILLE | 1.27 | | 11.65 |
| 279.127005 | 88F 05 | 0.22 | BLIS-SUR-DAMVILLE | 0.17 | | 0.05 |
| TOTAL | | 68.18 | | 2.07 | | 56.48 |

FICHE PARCELLAIRE PAR EXPLOITATION

Raison sociale : CLUZEL GUILLAUME
Commune du siège : FOURMETOT
Périmètre : EURODAC - PAPERIE DE ROUEN

| Cadastr | Nom de la parcelle | Parcelle | | Entrée dans le périmètre | Affectés à l'exploitation | | |
|--------------|--------------------|---------------|-------------------------|--------------------------|---------------------------|---------------|---------------|
| | | Surface (ha) | Cumans | | Classe 0 (ha) | Classe 1 (ha) | Classe 2 (ha) |
| 2780029002 | CUJ 2 | 5,54 | TROUVILLEVILLE | 07/06/2011 | 0,70 | | 5,24 |
| 2780029003 | CUJ 3 | 11,23 | BOURNEVILLE SAINT-ELOIX | 07/06/2011 | 0,18 | | 11,08 |
| 2780029004 | CUJ 4 | 7,23 | BOURNEVILLE SAINT-ELOIX | 07/06/2011 | | | 7,53 |
| 2780029005 | CUJ 5 | 19,16 | BOURNEVILLE SAINT-ELOIX | 07/06/2011 | 0,76 | | 18,62 |
| 2780029007 | CUJ 7 | 6,98 | FOURMETOT | 07/06/2011 | | | 6,98 |
| 2780029008 | CUJ 8 | 23,25 | BOURNEVILLE SAINT-ELOIX | 07/06/2011 | 0,47 | | 22,82 |
| 2780029009 | CUJ 9 | 3,60 | FOURMETOT | 07/06/2011 | 0,27 | | 3,33 |
| 2780029010 | CUJ 10 | 3,04 | TROUVILLEVILLE | 07/06/2011 | 0,25 | | 2,79 |
| 2780029011 | CUJ 11 | 15,17 | FOURMETOT | 07/06/2011 | 0,48 | | 15,28 |
| 2780029012 | CUJ 12 | 4,32 | SANTHILLY | 07/06/2011 | 1,40 | | 3,24 |
| TOTAL | | 101,17 | | | 4,53 | | 96,92 |

SIÈGE SOCIAL : AGENCE NORMANDE, 10 Rue de la République, 76100 BOURNEVILLE
Tél : 02 35 12 95 00 Fax : 02 35 61 81 77

FICHE PARCELLAIRE PAR EXPLOITATION

Raison sociale : DUBUC CHRISTOPHE
Commune du siège : HEINZELIS
Périmètre : EUROPAC - PAPETERIE DE ROUEN

| Code Seine | Nom de la parcelle | Parcelle | | | Affectés à l'épandage | | |
|--------------|--------------------|--------------|-----------|--------------------------|-----------------------|---------------|---------------|
| | | Surface (ha) | Commune | Entrée dans le périmètre | Classe 0 (ha) | Classe 1 (ha) | Classe 2 (ha) |
| 2750001001 | WFA.01 | 5,73 | HEINZELIS | 13/10/2016 | | | 5,73 |
| 2750001002 | WFA.02 | 3,08 | HEINZELIS | 13/10/2016 | 0,53 | | 1,05 |
| 2750001003 | WFA.03 | 1,03 | HEINZELIS | 13/10/2016 | | | 1,03 |
| 2750001004 | WFA.04 | 23,70 | HEINZELIS | 13/10/2016 | | | 23,70 |
| 2750001005 | WFA.05 | 3,32 | HEINZELIS | 13/10/2016 | | | 3,32 |
| 2750001006 | WFA.06 | 3,39 | HEINZELIS | 13/10/2016 | | | 3,39 |
| TOTAL | | 40,17 | | | 0,53 | | 39,64 |

FICHE PARCELLAIRE PAR EXPLOITATION

Raison sociale : EARL DE CRIQUETOT
 Commune du siège : VILLETES
 Périmètre : EUROPA - PÂTERIE DE ROUEN

| Code parcelle | Nom de la parcelle | Parcelle | | Entrée dans le périmètre | Aptitude à l'épandage | | |
|---------------|--------------------|--------------|------------|--------------------------|-----------------------|---------------|---------------|
| | | Surface (ha) | Cumulaire | | Classe D (ha) | Classe 1 (ha) | Classe 2 (ha) |
| 2758324001 | CR 01 A | 16,81 | VILLETES | 04/10/2016 | | | 16,81 |
| 2758324002 | CR 01 B | 5,61 | FOULBERT | 04/10/2016 | | | 9,42 |
| 2758324003 | CR 02 | 15,98 | VILLETES | 04/10/2016 | 0,15 | | 16,29 |
| 2758324004 | CR 04 | 2,13 | VILLETES | 04/10/2016 | | | 2,13 |
| 2758324005 | CR 05 | 7,26 | VILLETES | 04/10/2016 | | | 7,26 |
| 2758324006 | CR 06 | 9,95 | QUITTEBEUF | 04/10/2016 | | | 9,95 |
| 2758324007 | CR 07 | 7,11 | FOULBERT | 04/10/2016 | 0,31 | | 5,80 |
| 2758324008 | CR 08 | 1,52 | FOULBERT | 27/07/2016 | | | 1,52 |
| TOTAL | | 69,27 | | | 0,46 | | 69,33 |

SEDE ENVIRONNEMENT, Agence Normande, Mesn 4, Avenue des Hauts-Grignoux, F-76420 BONDRE
 Tél : 02 35 13 35 00 Fax : 02 35 61 81 77

© Suivra

FICHE PARCELLAIRE PAR EXPLOITATION

Raisonnement : EARL DE LA FERME DU CHATEAU
 Commune du siège : MESNIL-VERCLIVES
 Répartiteurs : EURGRAC - PAPEETERIE DE ROUEN

| Code Sèvres | Nom de la parcelle | Parcelle | | Contenance | Echéance des le première | Aptitude à l'usage | | |
|--------------|--------------------|---------------|------------------|------------|-----------------------------|--------------------|------------------|------------------|
| | | Surface (ha) | | | | Classe 0 (ha) | Classe 1 (ha) | Classe 2 (ha) |
| 270030001 | DCK 01 | 27,57 | MESNIL-VERCLIVES | | 10/10/2016 | | | 27,57 |
| 270030002 | DCK 02 | 33,30 | MESNIL-VERCLIVES | | 10/10/2016 | | | 33,30 |
| 270030003 | DCK 03 | 36,39 | MESNIL-VERCLIVES | | 10/10/2016 | 0,87 | | 35,52 |
| 270030004 | DCK 04 | 18,64 | MESNIL-VERCLIVES | | 10/10/2016 | | | 18,64 |
| 270030005 | DCK 05 | 13,95 | MESNIL-VERCLIVES | | 10/10/2016 | 7,67 | | 6,29 |
| 270030006 | DCK 06 | 29,85 | FABEVAUX | | 10/10/2016 | 0,70 | | 29,15 |
| TOTAL | | 211,91 | | | | 9,24 | | 202,67 |

SEDE ENVOIEMENT, Agence Normande, Mech 4, Avenue des Hauts-Coteaux, F-76630 BICHOUÉ.
 Tel : 02 35 12 65 00 Fax : 02 35 61 81 77

© SUIVTE

FICHE PARCELLAIRE PAR EXPLOITATION

Raisons sociale : EARL DE LA FORGE
 Commune du siège : SAINT-MARCS-DE-BLACARVILLE
 Périmètre : EUROPAC - PAPETERIE DE ROUEN

| Code Source | Parcelle | | Entree dans le perimetre | Appliqués à l'exploitation | |
|--------------|--------------------|---------------|-----------------------------|----------------------------|------------------|
| | Nom de la parcelle | Surface (ha) | | Classe 0 (ha) | Classe 1 (ha) |
| 2741101001 | FOR 01 | 13.51 | 18/08/2014 | 0.40 | 13.11 |
| 2741101002 | FOR 02 | 43.99 | 18/08/2014 | 3.43 | 40.57 |
| 2741101003 | FOR 03 | 0.83 | 18/08/2014 | 0.91 | 0.92 |
| 2741101004 | FOR 04 | 5.04 | 18/08/2014 | 0.42 | 4.62 |
| 2741101005 | FOR 05 | 2.94 | 18/08/2014 | 0.10 | 2.84 |
| 2741101006 | FOR 06 | 30.78 | 19/05/2014 | 1.42 | 29.36 |
| TOTAL | | 107.98 | | 6.04 | 95.94 |

SECE ENVIRONNEMENT, Agence Normande, Marché 4, Avenue des Hauts-Gisgans, F-76430 BÉCAZOT
 Tel : 02 35 12 85 00 Fax : 02 35 61 61 77

Suivre

FICHE PARCELLAIRE PAR EXPLOITATION

Raison sociale : EARL DE LA CHÉROTÈRE
Commune du siège : SELLES
Périmètre : EUROPARC - PAPETERIE DE ROUEN

| Cofin Numers | Nom de la parcelle | Parcelles | | Entrée dans le périmètre | Appréciation des Espaces Verts | | |
|--------------|--------------------|--------------|----------------------------|--------------------------|--------------------------------|---------------|---------------|
| | | Surface (ha) | Commune | | Classe 0 (ha) | Classe 1 (ha) | Classe 2 (ha) |
| 2780015001 | KEM 1 | 7,33 | MARTAINVILLE | 06/06/2011 | 0,88 | | 6,31 |
| 2780015002 | KEM 2 | 5,92 | LA POTEREAUMAT-HEU | 06/06/2011 | 0,28 | | 5,64 |
| 2780015003 | KEM 3 | 3,73 | TOURVALLES-DE-PORT-AUDOUIN | 06/06/2011 | | | 3,73 |
| 2780015004 | KEM 4 | 1,29 | SAINTE-ANNE | 06/06/2011 | | | 1,28 |
| 2780015005 | KEM 5 | 2,09 | FAUGUES | 06/06/2011 | 0,32 | | 1,68 |
| 2780015007 | KEM 7 | 2,55 | SAINTE-ANNE | 06/06/2011 | 1,10 | | 1,44 |
| 2780015008 | KEM 8 | 3,40 | SAINTE-ANNE | 06/06/2011 | 0,40 | | 3,00 |
| 2780015009 | KEM 9 | 4,05 | SAINTE-ANNE | 06/06/2011 | 0,30 | | 3,75 |
| 2780015011 | KEM 11 | 16,45 | SELLES | 06/06/2011 | 2,20 | | 14,25 |
| 2780015012 | KEM 12 | 1,26 | SELLES | 06/06/2011 | 1,56 | | |
| 2780015013 | KEM 13 | 4,00 | SELLES | 06/06/2011 | 0,20 | | 3,80 |
| 2780015015 | KEM 15 | 10,07 | FAUGUES | 06/06/2011 | 3,70 | | 6,37 |
| 2780015016 | KEM 16 | 7,11 | LA POTEREAUMAT-HEU | 06/06/2011 | 0,40 | | 6,71 |
| 2780015018 | KEM 18 | 2,06 | LA POTEREAUMAT-HEU | 06/06/2011 | | | 2,06 |
| 2780015019 | KEM 19 | 11,31 | FAUGUES | 06/06/2011 | 0,73 | | 10,58 |
| 2780015020 | KEM 20 | 5,33 | FAUGUES | 06/06/2011 | | | 5,33 |
| 2780015022 | KEM 22 | 2,22 | FAUGUES | 06/06/2011 | | | 2,22 |
| 2780015024 | KEM 24 | 4,23 | FAUGUES | 06/06/2011 | | | 4,23 |
| 2780015025 | KEM 25 | 11,70 | SELLES | 06/06/2011 | 1,58 | | 9,80 |
| 2780015028 | KEM 28 | 4,00 | FAUGUES | 06/06/2011 | 1,53 | | 2,47 |

SOCIÉTÉ ENVIRONNEMENT, Agence Normandie, N°4, Avenue des Hauts-Gisnois, F-75420, BOULOGNE
Tel : 02 35 12 85 00 Fax : 02 35 67 81 77

E. Soliva

FICHE PARCELLAIRE PAR EXPLOITATION

Raisoin sociale : EARL DE LA GERANTERIE
Commune du siège : SELLES
Périmètre : EURONAC - PAPETERIE DE ROUEN

| Code Solaire | Nom de la parcelle | Parcelle | | Commune | Entrée dans la période | Affectation à l'urbanisme | | |
|--------------|--------------------|---------------|--------------|---------|------------------------|---------------------------|---------------|---------------|
| | | Surface (ha) | | | | Classe 0 (ha) | Classe 1 (ha) | Classe 2 (ha) |
| 2780015027 | REM 27 | 0,34 | EPARGNES | | 05/05/2011 | | | 0,26 |
| 2780015028 | REM 28 | 2,50 | EPARGNES | | 05/05/2011 | 0,27 | | 2,21 |
| 2780015029 | REM 29 | 7,23 | UNIVERSCOG | | 05/05/2011 | 0,50 | | 6,73 |
| 2780015030 | REM 30 | 18,07 | EPARGNES | | 05/05/2011 | 1,05 | | 17,01 |
| 2780015031 | REM 31 | 1,38 | EPARGNES | | 05/05/2011 | 1,35 | | |
| 2780015032 | REM 32 | 8,31 | EPARGNES | | 05/05/2011 | 0,82 | | 7,49 |
| 2780015034 | REM 34 | 1,70 | SELLES | | 06/06/2011 | | | 1,70 |
| 2780015035 | REM 35 | 0,04 | UNIVERSCOG | | 06/06/2011 | 0,34 | | 0,30 |
| 2780015036 | REM 36 | 0,70 | SELLES | | 20/05/2014 | 0,13 | | 0,57 |
| 2780015037 | REM 37 | 4,11 | EPARGNES | | 20/05/2014 | | | 4,12 |
| 2780015038 | REM 38 | 1,38 | EPARGNES | | 20/05/2014 | 0,10 | | 1,28 |
| 2780015039 | REM 40 | 1,33 | SELLES | | 20/05/2014 | 0,06 | | 0,83 |
| 2780015040 | REM 78 | 3,90 | SAINTE-MEUSE | | 20/05/2014 | | | 3,90 |
| TOTAL | | 171,13 | | | | 20,92 | | 190,91 |

SEDE ENVIRONNEMENT, Agence Normande - Mairie de Avoise des Hauts-Cornouailles, F-76630 BIVORZI
Tel : 02 35 12 85 00 - Fax : 02 35 61 81 77

FICHE PARCELLAIRE PAR EXPLOITATION

Raison sociale : EARL DE LA QUENOTERIE
 Commune du siège : SAINT-ETIENNE-2-VALLIER
 Périmètre : EURORAC - PAPETERIE DE ROUEN

| Code 5num | Nom de la parcelle | Parcelle | | Commune | Entrée dans le périmètre | Affecté à l'usage | | |
|--------------|--------------------|--------------|--------------------|---------|--------------------------|-------------------|---------------|---------------|
| | | Surface (ha) | | | | Classe 0 (ha) | Classe 1 (ha) | Classe 2 (ha) |
| 2759217001 | QUE 1 | 11,63 | LA NOEPOULAR | | 19/09/2014 | 0,73 | | 10,90 |
| 2759217002 | QUE 2 | 10,00 | SANT-ETIENNE-VALLE | | 19/09/2014 | 0,55 | | 9,45 |
| 2759217003 | QUE 3a | 12,65 | LA NOEPOULAR | | 18/04/2014 | 0,30 | | 12,35 |
| 2759217004 | QUE 3b | 0,95 | LA POTRIE-MATHEU | | 19/09/2014 | | | 0,95 |
| 2759217005 | QUE 4 | 18,80 | LA POTRIE-MATHEU | | 19/05/2014 | | | 18,80 |
| TOTAL | | 53,03 | | | | 2,58 | | 50,45 |

SCDE ENVIRONNEMENT, Agence Normande - Maché 4, Avenue des Hauts-Côtes, F-75670, BIVICQ
 Tél : 02 35 12 65 00 Fax : 02 35 67 61 77

FICHE PARCELLAIRE PAR EXPLOITATION

Raison sociale : EARL DE LA ROCHELLE
 Commune du siège : EPAIGNES
 Périmètre : EUROPA - PAPETERIE DE ROUEN

| Code Sarsa | Nom de la parcelle | Parcelle | | Commune | Entrée dans le patrimoine | Aptitude à l'epandage | | |
|--------------|--------------------|--------------|------------------|------------------|---------------------------|-----------------------|---------------|---------------|
| | | Surface (ha) | Surface (ha) | | | Classe 0 (ha) | Classe 1 (ha) | Classe 2 (ha) |
| 2780024001 | PE5.1 | 5.53 | EPAINES | EPAINES | 07/06/2011 | 0.41 | | 5.12 |
| 2780024002 | PE5.2 | 13.81 | EPAINES | EPAINES | 07/06/2011 | 0.68 | | 13.13 |
| 2780024004 | PE5.4 | 8.94 | EPAINES | EPAINES | 07/06/2011 | 1.45 | | 7.49 |
| 2780024013 | PE5.13 | 2.61 | EPAINES | EPAINES | 07/06/2011 | | | 2.61 |
| 2780024014 | PE5.14 | 4.40 | EPAINES | EPAINES | 07/06/2011 | | | 4.40 |
| 2780024017 | PE5.17 | 6.50 | FRANCOIS/EPAINES | FRANCOIS/EPAINES | 07/06/2011 | | | 6.50 |
| TOTAL | | 41.79 | | | | 2.49 | | 39.30 |

SEGE ENVIRONNEMENT, Agence Normande, 80ch 4, Avenue des Hautes-Écoles, F-76420 BÉZIÈRES
 Tel. 02 35 10 81 00 Fax - 02 35 61 81 77

☺ Suivre

FICHE PARCELLAIRE PAR EXPLOITATION

Raison sociale : EARL DE LA VERONNE
 Commune du siège : SAINT-ETIENNE-L'ALLIER
 Périmètre : EUROAC - PAPETERIE DE ROUER

| Code Suivra | Nom de la parcelle | Parcelle | | Commune | Entrée dans le périmètre | Aptitude à l'épandage | | | |
|--------------|--------------------|--------------|--------------|--------------------------|--------------------------|-----------------------|---------------|---------------|--------------|
| | | Surface (ha) | Surface (ha) | | | Classe 0 (ha) | Classe 1 (ha) | Classe 2 (ha) | |
| 2780021001 | VER 1 | 18,25 | | CHAMPIGNY | 05/06/2011 | | 0,35 | | 18,67 |
| 2780021002 | VER 2 | 12,52 | | CHAMPIGNY | 04/06/2011 | | 0,58 | | 10,24 |
| 2780021003 | VER 3 | 5,56 | | CAMPETRY | 06/06/2011 | | | | 5,56 |
| 2780021004 | VER 4 | 4,83 | | SAINTE-PIERRE-DES-ES | 06/06/2011 | | 3,40 | | 5,56 |
| 2780021005 | VER 5 | 23,11 | | SAINTE-ETIENNE-L'ALLIER | 06/05/2011 | | 1,30 | | 21,32 |
| 2780021006 | VER 6 | 1,73 | | SAINTE-ETIENNE-L'ALLIER | 06/06/2011 | | | | 1,73 |
| 2780021007 | VER 7 | 7,30 | | SAINTE-GEORGES-D'AUVERNE | 06/06/2011 | | 0,50 | | 6,80 |
| TOTAL | | | 76,43 | | | | 6,23 | | 72,80 |

SEDE ENVIRONNEMENT, Agence Normande, Merit 4, Avenue des Hauts-Côtes, F-76430 BAYEUX.
 Tel : 02 35 12 65 00 Fax : 02 35 61 81 77

FICHE PARCELLAIRE PAR EXPLOITATION

Région sociale : EARL DE L'EPINE
Commune du siège : SAINT-AUBIN-DE-SCILLON
Périmètre : EUROPA - PAPETERIE DE ROUEN

| Code parcelle | Nom de la parcelle | Parcelle | | Commentaire | Emploi dans le périmètre | Aptitude à l'épandage | | |
|---------------|--------------------|--------------|---------------|-----------------------|--------------------------|-----------------------|---------------|-------|
| | | Surface (ha) | Classe 0 (ha) | | | Classe 1 (ha) | Classe 2 (ha) | |
| 2709437003 | GEE 03 | 12,18 | 0,16 | PENCOURT | 27/07/2016 | 0,16 | | 12,02 |
| 2709437004 | GEE 04 | 18,70 | | PENCOURT | 27/07/2016 | | | 18,70 |
| 2709437005 | GEE 05 | 2,49 | | SANT-AUBIN-DE-SCILLON | 27/07/2016 | | | 2,49 |
| 2709437006 | GEE 06 | 16,72 | | SANT-AUBIN-DE-SCILLON | 27/07/2016 | | | 16,72 |
| 2709437007 | GEE 07 | 7,71 | 0,50 | SANT-AUBIN-DE-SCILLON | 27/07/2016 | 0,50 | | 7,21 |
| 2709437008 | GEE 08 | 11,91 | 0,10 | SANT-AUBIN-DE-SCILLON | 27/07/2016 | 0,10 | | 11,81 |
| 2709437009 | GEE 09 | 2,40 | | SANT-AUBIN-DE-SCILLON | 27/07/2016 | | | 2,40 |
| 2709437010 | GEE 10 | 0,04 | 0,26 | SANT-AUBIN-DE-SCILLON | 27/07/2016 | 0,26 | | 0,04 |
| 2709437012 | GEE 12 | 3,54 | | SANT-AUBIN-DE-SCILLON | 27/07/2016 | | | 3,54 |
| 2709437015 | GEE 15 | 26,46 | 0,65 | FONTAINE-LA-GUINET | 27/07/2016 | 0,65 | | 25,81 |
| 2709437017 | GEE 17 | 7,08 | | FONTAINE-LA-GUINET | 27/07/2016 | | | 7,08 |
| 2709437018 | GEE 18 | 16,37 | 1,83 | FONTAINE-LA-GUINET | 12/09/2016 | 1,83 | | 14,54 |
| 2709437019 | GEE 19 | 2,71 | 2,71 | SAUCOS-UT | 27/07/2016 | 2,71 | | |
| 2709437020 | GEE 20 | 1,36 | | THIBERVILLE | 27/07/2016 | | | 1,36 |
| 2709437021 | GEE 21 | 0,85 | | THIBERVILLE | 27/07/2016 | | | 0,85 |
| 2709437024 | GEE 24 | 4,91 | | FONTAINE-LA-GUINET | 27/07/2016 | | | 4,91 |
| 2709437025 | GEE 25 | 1,35 | 0,63 | THIBERVILLE | 27/07/2016 | 0,63 | | 0,72 |
| 2709437026 | GEE 26 | 2,28 | | OSASCO | 27/07/2016 | | | 2,28 |
| 2709437027 | GEE 27 | 8,31 | | LEURY | 27/07/2016 | | | 8,31 |
| 2709437028 | GEE 28 | 4,65 | 0,43 | SANT-AUBIN-DE-SCILLON | 27/07/2016 | 0,43 | | 4,22 |

SEDE ENVIRONNEMENT, Agence Normandie, Mect 4 Avenue des Hauts-Briquets, 77540 BIRONNEZ
Tel : 02 15 11 85 00 Fax : 02 95 61 81 77

© Suivra

FICHE PARCELLAIRE PAR EXPLOITATION

Baïsson sociale : EARL DE L'ÉPIRME
 Commune du siège : SAINT-AUBIN-DE-SCHELLOM
 Périémètre : EUROPAIC - PARÉTERNE DE ROUEN

| Code Sûreté | Nom de la parcelle | Parcelles | | Entrée dans la parcelle | Apports à répartir | | |
|--------------|--------------------|---------------|---------------------|-------------------------|--------------------|---------------|---------------|
| | | Surface (ha) | Commune | | Classe 0 (ha) | Classe 1 (ha) | Classe 2 (ha) |
| 2700437036 | DEE 35 | 3.41 | EPREUILLE-EN-BELMAN | 27/07/2016 | | | 2.41 |
| 2700437036 | DEE 36 | 2.88 | MENOUQUIT | 27/07/2016 | | | 2.88 |
| 2700437038 | DEE 38 | 5.05 | EPREUILLE-EN-BELMAN | 27/07/2016 | 0.45 | | 5.41 |
| 2700437039 | DEE 39 | 3.72 | MENOUQUIT | 27/07/2016 | 0.70 | | 2.97 |
| TOTAL | | 211,09 | | | 8,57 | | 202,51 |

SEDE ENVIRONNEMENT, Agence Normande, Meck 4, Avenue des Hauts Gignoux, F-76400, BETHUNE.
 Tel : 02 35 17 85 00 Fax : 02 35 61 61 77

© Suivro

FICHE PARCELLAIRE PAR EXPLOITATION

Raison sociale : EARL DES AUTHIEUX
 Commune du siège : LES AUTHIEUX
 Périmètre : EURODAC - PAPETEMME DE ROUEN

| Code Suiva | Parcelle | | Commune | Entrée dans la parcelle | Agenda à Tenants | | |
|--------------|--------------------|--------------|----------------------|-------------------------|------------------|---------------|---------------|
| | Nom de la parcelle | Surface (ha) | | | Classe 0 (ha) | Classe 1 (ha) | Classe 2 (ha) |
| 2745612504 | SAD 300 | 8,87 | MESNILSURTON | 28/07/2016 | | | 8,87 |
| 2745612501 | SAD 301 | 31,70 | SAINTE-MARIE-CANTIER | 28/07/2016 | 0,40 | | 30,31 |
| 2745612503 | SAD 302 A | 1,23 | MESNILSURTON | 28/07/2016 | 0,28 | | 1,39 |
| 2745612504 | SAD 302 B | 0,30 | SAINTE-MARIE-CANTIER | 28/07/2016 | | | 0,30 |
| 2745612505 | SAD 305 | 2,17 | MESNILSURTON | 28/07/2016 | | | 2,17 |
| 2745612506 | SAD 303 | 2,07 | SAINTE-MARIE-CANTIER | 28/07/2016 | | | 2,07 |
| 2745612507 | SAD 307 | 9,51 | SAINTE-MARIE-CANTIER | 20/07/2016 | 0,95 | | 8,56 |
| 2745612511 | SAD 305 | 5,40 | SAINTE-MARIE-CANTIER | 20/07/2016 | | | 5,40 |
| 2745612510 | SAD 304 | 8,56 | SAINTE-MARIE-CANTIER | 28/07/2016 | 0,67 | | 7,89 |
| TOTAL | | 89,26 | | | 2,25 | | 86,95 |

SECOR ENVIRONNEMENT, Agence Normande, Maché 4, Avenue des Hauts-Breux, FUGÈRES ZHUORÉL
 Tel : 02 35 12 85 00 Fax : 02 30 81 81 77

FICHE PARCELLAIRE PAR EXPLOITATION

Raisonnement : SARL DES BRULERIES
Commune du siège : VAL-D'ORGER
Périmètre : EUROFAC - PAPERIE DE ROUEN

| Code Suivre | N° de la parcelle | Parcelle | | Aptitude à l'épandage | | | |
|--------------|-------------------|---------------|---------------------|--------------------------|---------------|---------------|---------------|
| | | Surface (ha) | Commune | Expiré dans le printemps | Classe 0 (ha) | Classe 1 (ha) | Classe 2 (ha) |
| 2744951003 | RD 08 | 72,37 | MENESQUEVILLE | 03/08/2016 | 1,38 | | 76,72 |
| 2744951004 | RD 04 | 11,75 | VAL-D'ORGER | 03/08/2016 | 1,11 | | 10,64 |
| 2744951005 | RD 09 | 19,76 | VAL-D'ORGER | 26/07/2016 | 0,29 | | 19,47 |
| 2744951008 | RD 07 A | 14,10 | MENESQUEVILLE | 03/08/2016 | 0,17 | | 14,20 |
| 2744951010 | RD 10 A | 54,05 | TOUTREVILLE | 02/08/2016 | | | 54,09 |
| 2744951011 | RD 08 B | 14,43 | VAL-D'ORGER | 02/08/2016 | 0,56 | | 13,87 |
| 2744951012 | RD 12 | 3,69 | FRESNAY-AUSCHENVOUE | 16/07/2016 | 0,15 | | 3,44 |
| 2744951100 | RD 10 B | 13,79 | VAL-D'ORGER | 03/08/2016 | | | 13,79 |
| 2744951110 | RD 11 | 10,08 | FRESNAY-AUSCHENVOUE | 26/07/2016 | | | 10,08 |
| 2744951210 | RD 05 A | 3,97 | TOUTREVILLE | 26/07/2016 | | | 3,97 |
| 2744951330 | RD 06 B | 17,22 | VAL-D'ORGER | 26/07/2016 | | | 17,92 |
| TOTAL | | 244,99 | | | 2,56 | | 242,43 |

SEGE ENVIRONNEMENT, Agence Normande, Merisier, Avenue des Hauts Cigreaux, F-75450 BONDOL
Tel : 02 35 12 65 00 Fax : 02 35 61 81 77

© Suivre

FICHE PARCELLAIRE PAR EXPLOITATION

Raisonnement : CARL DES PETITS JFS
Commune du siège : BUREY
Périmètre : EURCPAC - PAPETERIE DE ROUEN

| Code Sicha | N° de la parcelle | Parcelle | | Entrée dans le périmètre | Aptitude à l'épandage | | |
|------------|-------------------|--------------|----------------------|--------------------------|-----------------------|---------------|---------------|
| | | Surface (ha) | Commune | | Classe 0 (ha) | Classe 1 (ha) | Classe 2 (ha) |
| 276007001 | WIL 01 | 29,15 | BUREY | 12/09/2016 | | | 29,15 |
| 276007002 | WIL 03 | 29,94 | BUREY | 12/09/2016 | 0,08 | | 30,36 |
| 276007004 | WIL 04 | 20,31 | BUREY | 14/09/2016 | 3,80 | | 20,41 |
| 276007007 | WIL 02 | 2,92 | LOUVREY | 14/09/2016 | | | 2,92 |
| 276007006 | WIL 05 | 8,81 | LOUVREY | 22/07/2016 | 0,32 | | 8,51 |
| 276007010 | WIL 10 | 17,40 | LOUVREY | 12/09/2016 | 2,41 | | 14,99 |
| 276007002 | WIL 12 | 4,68 | FAYOLLES-LA-CAMPAGNE | 12/09/2016 | 0,11 | | 4,36 |
| 276007013 | WIL 13 | 4,02 | FAYOLLES-LA-CAMPAGNE | 12/09/2016 | | | 4,02 |
| 276007014 | WIL 14 | 3,00 | FAYOLLES-LA-CAMPAGNE | 28/07/2016 | | | 3,00 |
| 276007015 | WIL 15 | 0,37 | LOUVREY | 28/07/2016 | 0,18 | | 0,13 |
| 276007016 | WIL 16 | 0,08 | LOUVREY | 28/07/2016 | | | 0,08 |
| 276007017 | WIL 17 | 0,58 | FAYOLLES-LA-CAMPAGNE | 28/07/2016 | | | 0,58 |
| 276007111 | WIL 11 A | 0,26 | WINT-EAËR | 28/07/2016 | 0,11 | | 0,15 |
| 276007212 | WIL 11 B | 4,50 | BUREY | 28/07/2016 | | | 4,50 |
| 276007201 | WIL 02 A | 40,37 | LOUVREY | 28/07/2016 | 13,81 | | 27,54 |
| 276007202 | WIL 02 B | 0,64 | BUREY | 28/07/2016 | 0,02 | | 0,28 |
| 276007201 | WIL 02 A | 6,48 | FAYOLLES-LA-CAMPAGNE | 28/07/2016 | | | 6,48 |
| 276007202 | WIL 02 B | 1,27 | BUREY | 28/07/2016 | | | 1,27 |
| 276007803 | WIL 03 C | 17,28 | LOUVREY | 28/07/2016 | 0,21 | | 17,05 |

SEDE ENVIRONNEMENT, Agence Normande, Parc 4, Avenue des Hauts-Gignoux, F76402 BUREY
Tel : 01 25 12 85 00 Fax: 02 35 61 61 77

FICHE PARCELLAIRE PAR EXPLOITATION

Saison sociale : EARL DES PETITS IFS
 Commune du siège : BUREY
 Périmètre : EUROPAC - PAPETERIE DE BOUEN

| Code Sulva | Nom de la parcelle | Parcelle | | Affectation à l'exploitation | | | |
|------------|--------------------|---------------|---------|------------------------------|---------------|---------------|---------------|
| | | Surfaces (ha) | Comment | Entree dans le périmètre | Classe 0 (ha) | Classe 1 (ha) | Classe 2 (ha) |
| TOTAL | | 203,03 | | | 20,95 | | 184,38 |

SECT ENVIRONNEMENT, Agence Normande, Moch 4, Avenue des Hauts-Gropeux, F-75420 BOULOGNE
 Tél : 02 35 12 65 00 Fax : 02 35 61 81 77

© Sulva

FICHE PARCELLAIRE PAR EXPLOITATION

Raison sociale : EARL DES 7 EPIS
Commune du siège : LES BOTTIEREAUX
Périétre : EUROPA - PAPETERIE DE ROUEN

| Code Suivrs | Nom de la parcelle | Parcelle | | Entrée dans le périmètre | Commune | Aptitude à l'épandage | | |
|-------------|--------------------|--------------|-------------------------|--------------------------|---------|-----------------------|---------------|---------------|
| | | Surface (ha) | Forme | | | Classe 0 (ha) | Classe 1 (ha) | Classe 2 (ha) |
| 2759570001 | BCK 01 | 19,20 | LES BOTTIEREAUX | 01/09/2015 | | 8,17 | | 16,03 |
| 2759570002 | BCK 02 | 13,50 | AUGNETTES | 28/07/2016 | | 6,23 | | 7,26 |
| 2759570003 | BCK 03 | 28,47 | AUGNETTES | 06/07/2016 | | 4,71 | | 23,76 |
| 2759570004 | BCK 11 | 11,77 | AUGNETTES | 06/07/2016 | | 1,25 | | 10,52 |
| 2759570005 | BCK 19 | 16,15 | AUGNETTES | 06/07/2016 | | 0,80 | | 6,33 |
| 2759570006 | BCK 06 | 7,18 | AUGNETTES | 06/07/2016 | | 4,46 | | 2,72 |
| 2759570007 | BCK 07 | 19,01 | SAINT-MANVILLE-SOMMAIRE | 28/07/2016 | | 1,26 | | 8,75 |
| 2759570008 | BCK 08 | 4,46 | LES BOTTIEREAUX | 28/07/2016 | | 1,16 | | 3,30 |
| 2759570009 | BCK 17 | 11,95 | AUGNETTES | 06/07/2016 | | 0,62 | | 11,33 |
| 2759570010 | BCK 05 | 6,87 | LES BOTTIEREAUX | 06/07/2016 | | 0,81 | | 6,06 |
| 2759570011 | BCK 10 | 6,00 | LES BOTTIEREAUX | 06/07/2016 | | 0,37 | | 5,63 |
| 2759570014 | BCK 14 | 6,07 | AUGNETTES | 26/07/2016 | | 1,21 | | 4,86 |
| 2759570015 | BCK 15 | 5,28 | LES BOTTIEREAUX | 06/07/2016 | | | | 5,28 |
| 2759570017 | BCK 16 | 6,22 | LES BOTTIEREAUX | 06/07/2016 | | 0,97 | | 5,25 |
| 2759570021 | BCK 21 | 12,24 | LES BOTTIEREAUX | 28/07/2016 | | 2,21 | | 10,03 |
| 2759570022 | BCK 22 | 3,21 | AUGNETTES | 28/07/2016 | | 2,21 | | 1,00 |
| 2759570035 | BCK 13 | 3,40 | AUGNETTES | 28/07/2016 | | 1,25 | | 2,15 |
| 2759570043 | BCK 16 | 23,27 | LES BOTTIEREAUX | 28/07/2016 | | 7,86 | | 15,41 |
| 2759570012 | BCK 17 | 7,26 | LES BOTTIEREAUX | 28/07/2016 | | 7,26 | | 0,00 |
| 2759570003 | BCK 20 A | 28,74 | LES BOTTIEREAUX | 28/07/2016 | | 1,01 | | 27,73 |

SEDE ENVIRONNEMENT Agence Normande, 1004 A, Avenue des Foch-Gignoux, F-76400 BIVACHEL
Tel : 02 35 12 46 00 Fax : 02 35 61 81 77

© Suivre

FICHE PARCELLAIRE PAR EXPLOITATION

Raison sociale : EARL DES 7 BINS
 Communauté de siège : LES BOTTEBAUX
 Périmètre : EUROPAC - PAPETERIE DE ROUEN

| Code Surface | Nom de la parcelle | Parcelle | | Affectation à l'exploitation | | | |
|--------------|--------------------|---------------|--------------------------|------------------------------|---------------|---------------|---------------|
| | | Surface (ha) | Commentaire | Entrée dans la parcelle | Classe 0 (ha) | Classe 1 (ha) | Classe 2 (ha) |
| 275907002 | BCX 20 B | 1.08 | JARDINETS | 25/07/2016 | 0.20 | | 0.88 |
| 275907001 | BCX 20 A | 10.44 | LES BOTTEDAUX | 25/07/2016 | 1.45 | | 8.99 |
| 275907003 | BCX 20 E | 0.58 | SERVICANTONS-DE-SOMMAIRE | 25/07/2016 | | | 0.58 |
| 275907003 | BCX 24 | 3.89 | SERVICANTONS-DE-SOMMAIRE | 25/07/2016 | 1.47 | | 2.42 |
| TOTAL | | 272,07 | | | 09,97 | | 222,50 |

SDS ENVIRONNEMENT, Avenue Normande, Marché, Avenue des Hauts-Côtes, F-75440 BRACHEL
 Tel : 02 35 12 85 00 Fax : 02 35 61 21 77

© Suvre

FICHE PARCELLAIRE PAR EXPLOITATION

Raison sociale : EARL DU BAS CHERREY
Commune du siège : HENNEZIS
Périmètre : EUROPAIC - PAPERIE DE ROUEN

| Code Suivra | Nom de la parcelle | Parcelle | | Entrée dans la parcelle | Classe 0 (ha) | Classe 1 (ha) | Classe 3 (ha) |
|-------------|--------------------|--------------|-----------------------|-------------------------|---------------|---------------|---------------|
| | | Sortise (ha) | Casimir | | | | |
| 273502201 | LBC 01 A | 14,30 | BOUCOUP | 12/09/2016 | | | 14,30 |
| 273502202 | LBC 02 A | 3,66 | CHERRY | 17/09/2016 | | | 3,66 |
| 273502203 | LBC 03 | 9,41 | CHERRY | 12/09/2016 | 0,18 | | 9,23 |
| 273502204 | LBC 04 | 41,35 | CHERRY | 13/09/2016 | | | 41,35 |
| 273502207 | LBC 07 | 0,34 | CHERRY | 12/09/2016 | 0,28 | | 0,06 |
| 273502209 | LBC 09 | 3,56 | CHERRY | 12/09/2016 | 0,19 | | 3,37 |
| 2735022030 | LBC 00 | 3,07 | LE CORNIER | 12/09/2016 | | | 3,07 |
| 2735022010 | LBC 10 | 2,19 | LE CORNIER | 12/09/2016 | | | 2,19 |
| 2735022011 | LBC 11 | 3,90 | MUSEY | 12/09/2016 | | | 3,90 |
| 2735022012 | LBC 12 | 0,14 | MUSEY | 12/09/2016 | | | 0,14 |
| 2735022013 | LBC 13 A | 3,98 | FITZARY | 10/09/2016 | | | 3,98 |
| 2735022014 | LBC 14 | 5,71 | LE VIDU-DUREUX | 12/09/2016 | | | 5,71 |
| 2735022015 | LBC 15 | 9,15 | GAUCIEL | 10/09/2016 | | | 9,15 |
| 2735022016 | LBC 16 | 12,83 | GAUCIEL | 10/09/2016 | | | 12,83 |
| 2735022017 | LBC 17 | 36,31 | GAUCIEL | 12/09/2016 | 0,56 | | 35,75 |
| 2735022018 | LBC 18 | 29,38 | GAUCIEL | 12/09/2016 | | | 29,38 |
| 2735022019 | LBC 19 | 10,70 | GAUCIEL | 12/09/2016 | | | 10,70 |
| 27350220100 | LBC 01 B | 0,45 | CHERRY | 12/09/2016 | | | 0,45 |
| 27350220130 | LBC 13 B | 3,44 | SANTO-GERMAIN-DE-FREY | 12/09/2016 | | | 3,44 |
| 2735022020 | LBC 02 B | 1,90 | MUSEY | 12/09/2016 | | | 1,90 |

SEDE ENVIRONNEMENT, Agence Autonome, Meub 4, Avenue des Hauts-Gignoux, F-79420 ENOREZ
Tel : 02 51 12 85 00 Fax : 02 51 61 61 77

FICHE PARCELLAIRE PAR EXPLOITATION

Raison sociale : EARL DU BAS CIERREY
 Commune du siège : HENNEZIS
 Périmètre : EURCPAC - PARETERRE DE ROUEN

| Code Sclera | Parcelle | | Entrée dans le périmètre | Actuels à l'épanouissement | | |
|--------------|--------------------|--------------|--------------------------|----------------------------|---------------|---------------|
| | Nom de la parcelle | Surface (ha) | | Classe 0 (ha) | Classe 1 (ha) | Classe 2 (ha) |
| | | 207,98 | | 1,18 | | 206,80 |
| TOTAL | | | | | | |

SEDE ENVOIEMENT, Agence Normande, Maxon 4, Avenue des Hauts-Guyonnis, F-76430 ROUEN
 Tél : 02 35 77 85 00 Fax : 02 35 51 81 77

© SUIV'8

FICHE PARCELLAIRE PAR EXPLOITATION

Raison sociale : EARL DU MARRONNIER
Commune du siège : LIEURS-LÉVÉQUE
Périètres : EUROPAC - PAPERETE DE ROUEN

| Code Anterie | Nom de la parcelle | Parcelle | | Entrée dans le périmètre | Chassis 0 (ha) | Appliqué à l'ouvrage | |
|--------------|--------------------|---------------|----------------|--------------------------|----------------|----------------------|---------------|
| | | Surface (ha) | Cemments | | | Classe 1 (ha) | Classe 2 (ha) |
| 2755207001 | EMR 01 | 9,21 | COURTEMARCHE | 29/07/2016 | | | 0,24 |
| 2755207003 | EMR 02 | 6,95 | COURTEMARCHE | 29/07/2016 | | | 4,95 |
| 2755207004 | EMR 04 | 5,26 | LIEURS-LÉVÉQUE | 29/07/2016 | | | 5,16 |
| 2755207008 | EMR 05 | 4,24 | LIEURS-LÉVÉQUE | 29/07/2016 | | | 4,24 |
| 2755207009 | EMR 05 | 2,58 | LIEURS-LÉVÉQUE | 29/07/2016 | | | 2,40 |
| 2755207009 | EMR 07 | 15,22 | LIEURS-LÉVÉQUE | 29/07/2016 | | | 15,22 |
| 2755207008 | EMR 08 | 15,71 | LIEURS-LÉVÉQUE | 29/07/2016 | | | 15,71 |
| 2755207012 | EMR 11 | 18,21 | LIEURS-LÉVÉQUE | 29/07/2016 | 0,13 | | 18,08 |
| 2755207015 | EMR 15 | 15,74 | LIEURS-LÉVÉQUE | 29/07/2016 | 0,24 | | 15,50 |
| 2755207016 | EMR 16 | 7,55 | COURTEMARCHE | 29/07/2016 | | | 7,55 |
| 2755207017 | EMR 17 | 13,05 | LIEURS-LÉVÉQUE | 29/07/2016 | | | 13,00 |
| 2755207006 | EMR 24 | 6,98 | COURTEMARCHE | 29/07/2016 | | | 6,90 |
| TOTAL | | 121,61 | | | 0,37 | | 121,24 |

SÈDE ENVIRONNEMENT, Agence Normandie, Boite 4, Avenue des Fours-Originaux, F-76420 BIFFRES
Tel : 02 35 17 20 00 Fax : 02 35 61 01 77

(6) Suivre

FICHE PARCELLAIRE PAR EXPLOITATION

Raisonnement : EARL FRANCOIS CHEFDEVILLE
 Commune du siège : MESSILS-SUR-ETON
 Périmètre : EUROPAC - PAPETERIE DE ROUEN

| Code Soms | Nom de la parcelle | Parcelle | | | Constante | Entrée dans le périmètre | Aptitude à l'épandage | | |
|--------------|--------------------|---------------|---------------|---------------|------------|--------------------------|-----------------------|--|--------------|
| | | Surface (ha) | Classe 0 (ha) | Classe 1 (ha) | | | Classe 2 (ha) | | |
| 2710584001 | FCH 01 | 1,00 | 0,00 | 0,00 | 29/07/2016 | | | | 1,00 |
| 2710584002 | FCH 02 | 4,07 | 0,00 | 0,00 | 29/07/2016 | 21,92 | | | 19,05 |
| 2710584003 | FCH 03 | 3,12 | 0,00 | 0,00 | 01/08/2016 | | | | 3,12 |
| 2710584004 | FCH 04 | 2,61 | 0,00 | 0,00 | 29/07/2016 | | | | 2,61 |
| 2710584005 | FCH 05 | 4,83 | 0,00 | 0,00 | 01/08/2016 | | | | 4,83 |
| 2710584001 | FCH 06 A | 13,22 | 0,00 | 0,00 | 29/07/2016 | | | | 13,22 |
| 2710584002 | FCH 06 B | 8,24 | 0,00 | 0,00 | 29/07/2016 | 0,28 | | | 8,12 |
| 2710584001 | FCH 07 | 9,04 | 0,00 | 0,00 | 29/07/2016 | | | | 9,04 |
| TOTAL | | 102,55 | | | | 22,04 | | | 80,01 |

SUD DE ENVIRONNEMENT, Agence Normande, Mpon 4, Avenue des Hauts-Gisnes, F-75430, BRACHET
 Tel : 02 35 12 65 50 Fax : 02 35 61 81 77

© Solvra

FICHE PARCELLAIRE PAR EXPLOITATION

Raison sociale : EARL HAROU
Commune du siège : SAINT-ETIENNE-L'ALLIER
Périphérie : EURO-PAC - PAPETERIE DE ROUEN

| Code Source | Nom de la parcelle | Parcelle | | Commune | Entrée dans la parcelle périphérie | Agriculture à l'exploitation | | |
|--------------|--------------------|---------------|-----------------------|---------|---------------------------------------|------------------------------|-------------------|-------------------|
| | | Surface (ha) | Superficie (ha) | | | Classes 0 (ha) | Classes 1 (ha) | Classes 2 (ha) |
| 278000001 | HAF 1 | 2,32 | JA. HOUENNEIN | | 26/06/2011 | 0,49 | | 2,43 |
| 278000002 | HAF 2 | 5,42 | JA. HOUENNEIN | | 06/06/2011 | 0,68 | | 5,34 |
| 278000004 | HAF 4 | 4,52 | SANT-SIMEON | | 06/06/2011 | 0,42 | | 4,12 |
| 278000005 | HAF 5 | 2,50 | SANT-SIMEON-LALLEE | | 06/06/2011 | 0,34 | | 2,82 |
| 278000007 | HAF 7 | 46,51 | SANT-SIMEON-LALLEE | | 04/06/2011 | 2,83 | | 44,04 |
| 278000010 | HAF 10 | 31,14 | SANT-SIMEON-LALLEE | | 06/06/2011 | 0,82 | | 30,35 |
| 278000021 | HAF 21 | 1,28 | SANT-SIMEON | | 27/07/2016 | | | 1,59 |
| 278000023 | HAF 23 | 3,13 | SANT-SIMEON | | 27/07/2015 | | | 3,12 |
| 278000024 | HAF 24 | 3,29 | SANT-SIMEON | | 27/07/2016 | | | 3,98 |
| 278000020 | HAF 20 A | 7,22 | SANT-SIMEON | | 27/07/2015 | 0,41 | | 6,61 |
| 278000022 | HAF 20 B | 0,97 | SANT-SIMEON-SANT-PHIL | | 27/07/2015 | 0,57 | | 0,43 |
| 278000021 | HAF 22 A | 0,11 | SANT-SIMEON-LALLEE | | 27/07/2016 | | | 0,11 |
| 278000022 | HAF 22 B | 7,78 | SANT-SIMEON-SANT-PHIL | | 27/07/2016 | 0,28 | | 7,50 |
| TOTAL | | 114,35 | | | | 6,01 | | 111,04 |

SUDS ENVIRONNEMENT, Agence Normande, Mach à l'Avenir des Hauts-Savoies, F-75003 PARIS
Tel : 01 35 17 20 00 Fax : 02 37 61 81 77

6) SUIVIR

FICHE PARCELLAIRE PAR EXPLOITATION

Raison sociale : EARL HELICHERBERT DANIELE PHILIPPE
Commune du siège : LA PYLE
péri-mètre : EUROPA - PAPETERIE DE NOUEN

| Code Balera | Nom de la parcelle | Parcelle | | Cossinus | Entrée dans le périmètre | Aptitude à l'épandage | | |
|-------------|--------------------|--------------|------------------------|----------|--------------------------|-----------------------|---------------|---------------|
| | | Surface (ha) | Surface (ha) | | | Classe 0 (ha) | Classe 1 (ha) | Classe 2 (ha) |
| 2757064002 | HOP 02 | 3,90 | LA PYLE | | 28/07/2015 | | | 3,90 |
| 2757064003 | HOP 03 | 4,45 | LA PYLE | | 28/07/2015 | 0,15 | | 4,30 |
| 2757064004 | HOP 04 A | 5,04 | TOURVILLE-LA-CAMPAGNE | | 11/10/2016 | | | 5,04 |
| 2757064007 | HOP 07 | 0,80 | LA PYLE | | 28/07/2015 | | | 0,80 |
| 2757064002 | HOP 22 | 4,30 | AMPREVILLE-SAINTE-ANNE | | 28/07/2015 | | | 4,30 |
| 2757064003 | HOP 23 | 32,73 | TOURVILLE-LA-CAMPAGNE | | 28/07/2015 | 0,26 | | 32,51 |
| 2757064024 | HOP 24 | 5,30 | TOURVILLE-LA-CAMPAGNE | | 01/08/2016 | 0,10 | | 5,20 |
| 2757064025 | HOP 25 | 18,60 | TOURVILLE-LA-CAMPAGNE | | 11/10/2016 | | | 18,60 |
| 2757064026 | HOP 26 | 33,74 | TOURVILLE-LA-CAMPAGNE | | 28/07/2015 | | | 33,74 |
| 2757064029 | HOP 28 | 3,84 | EPINAY | | 28/07/2015 | 0,12 | | 3,72 |
| 2757064022 | HOP 28 | 1,71 | EPINAY | | 28/07/2015 | | | 1,71 |
| 2757064030 | HOP 30 | 13,03 | EPINAY | | 28/07/2015 | | | 13,03 |
| 2757064031 | HOP 31 | 6,77 | EPINAY | | 28/07/2015 | | | 6,77 |
| 2757064034 | HOP 34 | 18,44 | AMPREVILLE-SAINTE-ANNE | | 28/07/2015 | 0,17 | | 18,27 |
| 2757064035 | HOP 35 | 4,58 | LE TROUICQ | | 01/08/2016 | | | 4,58 |
| 2757064040 | HOP 04 B | 9,88 | LA PYLE | | 11/10/2016 | | | 9,88 |
| 2757064101 | HOP 01 A | 1,54 | LE TROUICQ | | 28/07/2015 | | | 1,54 |
| 2757064103 | HOP 01 B | 11,15 | LA PYLE | | 28/07/2015 | | | 11,15 |
| 2757064121 | HOP 12 A | 21,22 | VIMESCAVOUX | | 28/07/2015 | 1,05 | | 20,16 |
| 2757064122 | HOP 12 B | 5,05 | CHENEVETS | | 28/07/2015 | | | 5,05 |

SEDE ENVIRONNEMENT, Agence Normande, Mach 4, Avenue des Hauts-Coteaux, F-76420 BIVILLE
Tel : 02 35 12 65 00 Fax : 02 35 61 83 77

FICHE PARCELLAIRE PAR EXPLOITATION

Raison sociale : EARL HEUGHEBAERT DANIELE PHILIPPE
 Commune du siège : LA FOLE
 Périamètre : EUROPAC - PARCELIÈRE DE FOLLEN

| Code Selsig | Nom de la parcelle | Parcelle | | Entrée dans le périmètre | apurement à l'apandage | | |
|--------------|--------------------|----------------|-----------------|--------------------------|------------------------|---------------|----------------|
| | | Surface (ha) | Coussons | | Classe 0 (ha) | Classe 1 (ha) | Classe 2 (ha) |
| 2157064161 | 40P 19 A | 1,34 | EFOUARD | 28/07/2015 | | | 1,04 |
| 2157064162 | 40P 19 B | 1,38 | LE BOUCCOUL-DEL | 28/07/2016 | | | 1,38 |
| TOTAL | | 1,92,91 | | | 1,00 | | 1,93,01 |

FICHE PARCELLAIRE PAR EXPLOITATION

Raison sociale : EARL HEUGHEBAERT DV
Commune du siège : LA PYLE
Périmètre : EUROPAC - PÂTIÈTERIE DE ROUEN

| Code Sabre | Parcelle | | Affectation à l'épandage | | | | |
|------------|--------------------|--------------|--------------------------|--------------------------|--------------|---------------|---------------|
| | Nom de la parcelle | Surface (ha) | Commune | Entrée dans le périmètre | Classe 0 (m) | Classe 1 (ha) | Classe 2 (ha) |
| 2758416002 | HEU 02 | 9,53 | EPINDOS | 20/09/2015 | 0,02 | | 9,31 |
| 2758416003 | HEU 03 | 4,45 | EPINDOS | 20/09/2016 | 0,00 | | 4,45 |
| 2758416004 | HEU 04 | 1,20 | EPINDOS | 20/09/2016 | | | 1,20 |
| 2758416005 | HEU 05 | 0,08 | EPINDOS | 20/09/2016 | | | 0,08 |
| 2758416006 | HEU 06 | 14,09 | TOURVILLE-LA-CAMPAGNE | 20/09/2016 | | | 14,09 |
| 2758416007 | HEU 07 | 5,77 | LE SOUCOUETHEL | 20/09/2016 | | | 5,77 |
| 2758416008 | HEU 08 | 21,21 | LA PYLE | 20/09/2015 | 1,02 | | 20,19 |
| 2758416009 | HEU 09 | 2,01 | LA PYLE | 20/09/2015 | | | 2,01 |
| 2758416010 | HEU 10 | 20,09 | LA PYLE | 20/09/2015 | | | 20,09 |
| 2758416012 | HEU 12 | 21,23 | LA PYLE | 20/09/2016 | 2,51 | | 18,72 |
| 2758416014 | HEU 14 | 1,14 | LA PYLE | 20/09/2016 | 0,13 | | 1,00 |
| 2758416015 | HEU 15 | 0,61 | LA PYLE | 20/09/2016 | 0,61 | | |
| 2758416016 | HEU 16 | 6,49 | LE TRONOU | 20/09/2016 | | | 6,49 |
| 2758416017 | HEU 17 | 0,64 | LE SOUCOUETHEL | 20/09/2016 | | | 0,64 |
| 2758416018 | HEU 18 | 9,25 | EPINDOS | 20/09/2016 | 2,74 | | 6,51 |
| 2758416019 | HEU 19 | 3,25 | TOURVILLE-LA-CAMPAGNE | 20/09/2016 | | | 3,25 |
| 2758416020 | HEU 20 | 0,11 | LE SOUCOUETHEL | 20/09/2016 | | | 0,11 |
| 2758416021 | HEU 21 | 1,68 | TOURVILLE-LA-CAMPAGNE | 20/09/2016 | | | 1,68 |
| 2758416201 | HEU 08 A | 10,20 | TOURVILLE-LA-CAMPAGNE | 20/09/2016 | | | 10,20 |

SEXE ENVIRONNEMENT, Agence Normande, RN2 - 4, Avenue des Hauts Cogniaux, F-75420 - BRAY
Tel : 02 35 12 85 00 Fax : 02 35 61 81 77

© Soliva

FICHE PARCELLAIRE PAR EXPLOITATION

Raison sociale : EARL HEUERBAERT DIV
 Commune du siège : LA PYLE
 périmètre : EURCPAC - PAPETERIE DE ROUEN

| Code Suivi | Parcelle | | Communa | Entrée dans la période | Autricha à l'exploitation | | |
|------------|--------------------|--------------|---------|------------------------|---------------------------|---------------|---------------|
| | Nom de la parcelle | Surface (ha) | | | Classe 0 (ha) | Classe 1 (ha) | Classe 2 (ha) |
| TOTAL | | 136,54 | | | 10,35 | | 126,19 |

SEGE ENVIRONNEMENT, Agence Normande, Merit 4, Avenue des Hauts-Gisors F-75450 SANDREI
 Tel : 03 35 12 85 00 Fax : 03 35 81 81 77

© Suivre

FICHE PARCELLAIRE PAR EXPLOITATION

Raison sociale : EARL JEAN NOEL LEROUX
Commune du siège : HENNEZIS
Périmètre : EUROPAC - PAPETERIE DE ROUEN

| Code Suivre | Nom de la parcelle | Parcelle | | Commune | Entrée dans le périmètre | Aptitude à l'éclairage | | |
|-------------|--------------------|--------------|----------------------|---------|--------------------------|------------------------|---------------|---------------|
| | | Surface (ha) | Surface (ha) | | | Classe 0 (ha) | Classe 1 (ha) | Classe 2 (ha) |
| 278002001 | LER 1 | 32,20 | LES JARDINS | | 10/06/2011 | 0,90 | | 31,30 |
| 278002002 | LER 2 | 4,34 | COHNY | | 09/06/2011 | 4,34 | | |
| 278002003 | LER 3 | 11,15 | HENNEZIS | | 08/05/2011 | | | 11,15 |
| 278002004 | LER 4 | 6,58 | HENNEZIS | | 09/05/2011 | | | 6,58 |
| 278002005 | LER 5 | 2,38 | HENNEZIS | | 08/06/2011 | 0,17 | | 2,22 |
| 278002006 | LER 6 | 1,50 | HENNEZIS | | 08/06/2011 | 1,50 | | |
| 278002007 | LER 7 | 3,86 | HENNEZIS | | 08/06/2011 | 0,01 | | 3,85 |
| 278002008 | LER 8 | 14,05 | HENNEZIS | | 09/06/2011 | | | 14,05 |
| 278002009 | LER 9 | 6,66 | HENNEZIS | | 05/06/2011 | | | 6,66 |
| 278002010 | LER 10 | 10,05 | HENNEZIS | | 05/06/2011 | | | 10,05 |
| 278002011 | LER 11 | 4,50 | HENNEZIS | | 08/06/2011 | | | 4,50 |
| 278002012 | LER 12 | 5,19 | HENNEZIS | | 08/06/2011 | | | 5,19 |
| 278002013 | LER 13 | 8,98 | NOTRE-DAME-DE-L'ISLE | | 01/06/2011 | 8,98 | | |
| 278002014 | LER 14 | 3,02 | NOTRE-DAME-DE-L'ISLE | | 01/06/2011 | | | 3,02 |
| 278002015 | LER 15 | 4,00 | NOTRE-DAME-DE-L'ISLE | | 08/06/2011 | | | 4,00 |
| 278002016 | LER 16 | 3,11 | NOTRE-DAME-DE-L'ISLE | | 08/06/2011 | 0,28 | | 2,83 |
| 278002017 | LER 17 | 4,04 | NOTRE-DAME-DE-L'ISLE | | 08/06/2011 | 4,04 | | |
| 278002018 | LER 18 | 4,53 | NOTRE-DAME-DE-L'ISLE | | 08/06/2011 | 0,10 | | 4,43 |
| 278002019 | LER 19 | 13,43 | NOTRE-DAME-DE-L'ISLE | | 08/06/2011 | 0,70 | | 12,73 |
| 278002020 | LER 20 | 5,31 | NOTRE-DAME-DE-L'ISLE | | 08/06/2011 | 0,25 | | 5,06 |

SEDE ENVIRONNEMENT, Agence Environnement, Marché 4, Avenue des Neuf-Sigaux, F 76620 BETHUNE
Tel : 02 35 12 85 00 Fax : 02 35 11 81 77

© Suivre

FICHE PARCELLAIRE PAR EXPLOITATION

Région sociale 1 EARL JEAN NOEL LEROUX
Commune du siège 1 HENNEZIS
PARCÈRE 1 EUROPAC - PAPETERIE DE ROUEN

| Code Sols | Parcelle | | Commune | Entrée dans le périmètre | Affectation à l'exploitation | | |
|-----------|-------------------|--------------|----------------------|--------------------------|------------------------------|---------------|---------------|
| | N° de la parcelle | Surface (ha) | | | Classe 0 (ha) | Classe 1 (ha) | Classe 2 (ha) |
| 278001008 | LER 26 | 15,40 | NOTRE-DAME-DE-L'ISLE | 08/04/2011 | 7,80 | | 12,80 |
| 278001007 | LER 27 | 7,70 | NOTRE-DAME-DE-L'ISLE | 06/06/2011 | | | 7,70 |
| 278001006 | LER 28 | 9,37 | NOTRE-DAME-DE-L'ISLE | 08/06/2011 | | | 9,37 |
| 278001001 | LER 31 | 4,38 | NOTRE-DAME-DE-L'ISLE | 08/06/2011 | 0,21 | | 4,17 |
| 278001002 | LER 32 | 1,21 | NOTRE-DAME-DE-L'ISLE | 08/06/2011 | 1,21 | | |
| 278001003 | LER 33 | 7,58 | NOTRE-DAME-DE-L'ISLE | 08/06/2011 | 7,58 | | |
| 278001004 | LER 34 | 4,51 | NOTRE-DAME-DE-L'ISLE | 08/06/2011 | | | 4,51 |
| 278001005 | LER 35 | 3,18 | NOTRE-DAME-DE-L'ISLE | 08/06/2011 | | | 3,18 |
| 278001006 | LER 36 | 5,08 | NOTRE-DAME-DE-L'ISLE | 08/06/2011 | | | 5,08 |
| 278001007 | LER 37 | 1,44 | NOTRE-DAME-DE-L'ISLE | 08/06/2011 | | | 1,44 |
| 278001008 | LER 38 | 0,78 | NOTRE-DAME-DE-L'ISLE | 08/06/2011 | 0,78 | | |
| 278001009 | LER 40 | 0,43 | NOTRE-DAME-DE-L'ISLE | 08/06/2011 | 0,43 | | |
| 278001011 | LER 41 | 0,48 | NOTRE-DAME-DE-L'ISLE | 08/06/2011 | 0,48 | | |
| 278001012 | LER 42 | 7,34 | PORT-MORT | 08/06/2011 | | | 7,34 |
| 278001043 | LER 43 | 3,61 | NOTRE-DAME-DE-L'ISLE | 08/06/2011 | 3,61 | | |
| 278001044 | LER 44 | 1,60 | PORT-MORT | 08/06/2011 | | | 1,60 |
| 278001045 | LER 45 | 3,53 | PORT-MORT | 08/06/2011 | 3,53 | | |
| 278001046 | LER 46 | 2,18 | NOTRE-DAME-DE-L'ISLE | 08/06/2011 | 2,18 | | |
| 278001048 | LER 48 | 4,25 | PORT-MORT | 08/06/2011 | 1,18 | | 3,08 |
| 278001049 | LER 49 | 1,68 | PORT-MORT | 08/06/2011 | 1,68 | | |

SIÈGE ENVIRONNEMENT, Agence Normande - Maché 4, Avenue des Hauts-Grois, F76122 - BIVORE
Tel : 02 35 12 85 00 Fax : 02 35 61 61 77

© Suivre

FICHE PARCELLAIRE PAR EXPLOITATION

Raison sociale : CARL JEAN NOEL LEROUX
 Commune (tu siège) : HENNEZIS
 Périmètre : EUROPAC - PAPETERIE DE ROUEN

| Code Suiva | Nom de la parcelle | Parcelle | | Commune | Entrée dans le préfinché | Aptitude à l'assainisse | | |
|------------|--------------------|---------------|-----------------------|---------|--------------------------|-------------------------|---------------|---------------|
| | | Surfaces (ha) | Surfaces (ha) | | | Classe 0 (ha) | Classe 1 (ha) | Classe 2 (ha) |
| 278003000 | LER 50 | 0,25 | PORT-MORT | | 08/06/2011 | 0,25 | | |
| 278003002 | LER 51 | 3,36 | PORT-MORT | | 09/06/2011 | 3,36 | | 0,05 |
| 278003003 | LER 53 | 2,00 | PORT-MORT | | 09/06/2011 | 0,14 | | 1,86 |
| 278003006 | LER 54 | 1,73 | PRESSAZIN-ORQUELLE-A | | 09/06/2011 | | | 1,73 |
| 278003007 | LER 57 | 0,90 | PRESSAZIN-ORQUELLE-B | | 08/06/2011 | | | 0,90 |
| 278003008 | LER 58 | 0,33 | LES WIDEVE | | 08/06/2011 | | | 0,33 |
| 278003009 | LER 59 | 0,04 | PRESSAZIN-ORQUELLE-A | | 08/06/2011 | | | 0,04 |
| 278003010 | LER 60 | 0,04 | COLLELLESSUR-SEINE | | 08/06/2011 | 0,04 | | |
| 278003013 | LER 61 | 2,52 | PORT-MORT | | 08/06/2011 | 2,52 | | |
| 278003014 | LER 64 | 0,11 | PORT-MORT | | 09/06/2011 | | | 0,11 |
| 278003015 | LER 65 | 0,07 | PORT-MORT | | 09/06/2011 | 0,07 | | 0,07 |
| 278003016 | LER 66 | 0,17 | PORT-MORT | | 09/06/2011 | | | 0,17 |
| 278003017 | LER 07 | 0,20 | PORT-MORT | | 09/06/2011 | 0,20 | | 0,00 |
| 278003018 | LER 08 | 0,06 | PORT-MORT | | 09/06/2011 | 0,06 | | 0,00 |
| 278003019 | LER 09 | 0,52 | NOTRE-DAME-DE-SAINE-E | | 09/06/2011 | | | 0,00 |
| 278003020 | LER 20 | 2,66 | NOTRE-DAME-DE-SAINE-E | | 08/06/2011 | 2,66 | | |
| 278003021 | LER 21 | 0,21 | PORT-MORT | | 08/06/2011 | 0,21 | | |
| 278003024 | LER 64 | 2,41 | PORT-MORT | | 17/06/2011 | 0,40 | | 2,01 |
| 278003025 | LER 65 | 0,19 | PORT-MORT | | 08/06/2011 | | | 0,19 |

SEDE ENVIRONNEMENT, Agence Normande, Mach 4, Avenue des Hauts-Brigues, F-76230 BIVOSSE
 Tel : 02 35 12 85 00 Fax : 02 35 61 01 77

FICHE PARCELLAIRE PAR EXPLOITATION

Raison sociale : EARL JEAN NOEL LEROUX
 Commune du siège : NIENNEZIS
 Périmètre : EUROSPAC - PAPETERIE DE ROUEN

| Code Suivra | Nom de la parcelle | Parcelle | | Commune | Entrée dans le périmètre | Apportés à l'épandage | | |
|-------------|--------------------|--------------|--|---------|--------------------------|-----------------------|---------------|---------------|
| | | Surface (ha) | | | | Classe 0 (ha) | Classe 1 (ha) | Classe 2 (ha) |
| TOTAL | | 320,06 | | | | 69,63 | | 253,44 |

FICHE PARCELLAIRE PAR EXPLOITATION

Raison sociale : EARL JEAN PASCAL BOILEMS
 Commune du siège : SAINT-JEAN-DE-LA-LEQUERAYE
 Périmètre : EUROPAC - PAPETERIE DE ROUEN

| Code SIVIA | Nom de la parcelle | Parcelle | | Commune | Entree dans le périmètre | Affectés à l'équipement | | |
|--------------|--------------------|--------------|-----------------------|---------|--------------------------|-------------------------|---------------|---------------|
| | | Surface (ha) | | | | Classe 0 (ha) | Classe 1 (ha) | Classe 2 (ha) |
| 2780010001 | RCE 1 | 10,26 | LA POTERIE-MATHEU | | 01/06/2011 | 0,17 | | 10,09 |
| 2780010002 | RCE 2 | 17,68 | LA POTERIE-MATHEU | | 01/06/2011 | 7,40 | | 10,28 |
| 2780010003 | RCE 3 | 19,85 | SAINTE-ETIENNE-VALLEE | | 01/06/2011 | 0,00 | | 19,85 |
| 2780010004 | RCE 4 | 12,24 | SAINTE-ETIENNE-VALLEE | | 01/06/2011 | 2,20 | | 10,04 |
| 2780010005 | RCE 5 | 15,24 | SAINTE-ETIENNE-VALLEE | | 01/06/2011 | 6,46 | | 8,78 |
| 2780010006 | RCE 6 | 4,41 | LA POTERIE-MATHEU | | 01/06/2011 | 0,15 | | 4,26 |
| 2780010007 | RCE 7 | 2,18 | SAINTE-ETIENNE-VALLEE | | 01/06/2011 | 1,05 | | 1,13 |
| 2780010008 | RCE 8 | 6,32 | SAINTE-ETIENNE-VALLEE | | 01/06/2011 | 0,10 | | 6,22 |
| 2780010012 | RCE 12 | 9,00 | SAINTE-ETIENNE-VALLEE | | 27/07/2016 | 6,72 | | 2,28 |
| TOTAL | | 94,12 | | | | 13,38 | | 80,74 |

SEDE ENVIRONNEMENT, Agence Numérique, MAJAT 4, Avenue des Hauts Grangeons, F-78430 BRANDEL
 Tel : 01 35 12 65 00 Fax: 01 35 11 81 77

FICHE PARCELLAIRE PAR EXPLOITATION

Raison sociale : EARL LE BRENON
 Commune du siège : LE FAVRIL
 Périmètre : EURORAC - PAPETERIE DE ROUEN

| Code Suivre | Nom de la parcelle | Parcelle | | Entrée dans le périmètre | Appréciation à l'exploitation | | |
|--------------|--------------------|--------------|----------------------|--------------------------|-------------------------------|---------------|---------------|
| | | Surface (ha) | Commune | | Classe 0 (ha) | Classe 1 (ha) | Classe 2 (ha) |
| 1580015001 | VEB 1 | 14,87 | BESSEVILLE-CHATEL | 07/08/2011 | 2,10 | | 12,77 |
| 1730015002 | VEB 2 | 33,21 | COLLEVILLE | 07/08/2011 | 0,45 | | 32,76 |
| 1730015007 | VEB 7 | 30,01 | LA HAUTE-PAILLE-BOIS | 07/08/2011 | | | 30,01 |
| 1730015009 | VEB 9 | 12,45 | BESSEVILLE-CHATEL | 07/08/2011 | 0,26 | | 12,19 |
| 1730015016 | VEB 16 | 2,58 | ROUEN | 07/08/2011 | 0,18 | | 2,40 |
| TOTAL | | 73,56 | | | 2,99 | | 69,57 |

FICHE PARCELLAIRE PAR EXPLOITATION

Raison sociale : EARL LES COFFRES
Commune du siège : ROUGEMONTIERS
Périmètre : EURO-PAC - PAPETERIE DE ROUEN

| Code Sivers | Nom de la parcelle | Parcelle | | Commune | Entree dans la parcelle | Aptitude à l'épandage | | |
|--------------|--------------------|--------------|-----------------------------|---------|-------------------------|-----------------------|---------------|---------------|
| | | Surface (ha) | | | | Classe 0 (ha) | Classe 1 (ha) | Classe 2 (ha) |
| 2780003001 | COF 1 | 10,03 | BRESSTOT | | 31/05/2011 | 0,37 | | 3,66 |
| 2780003003 | COF 3 | 1,57 | BRESSTOT | | 31/05/2011 | 0,14 | | 1,43 |
| 2780003004 | COF 4 | 1,25 | BRESSTOT | | 31/05/2011 | 0,31 | | 0,94 |
| 2780003007 | COF 7 | 3,83 | ROUGEMONTIERS | | 31/05/2011 | 0,53 | | 3,30 |
| 2780003008 | COF 8 | 1,01 | HAUVILLE | | 31/05/2011 | 0,16 | | 0,86 |
| 2780003009 | COF 9 | 1,09 | ROUGEMONTIERS | | 31/05/2011 | 0,15 | | 0,93 |
| 2780003010 | COF 10 | 1,51 | SAINT-GERMAIN-LEZ-ARMIENNES | | 31/05/2011 | | | 1,51 |
| 2780003012 | COF 12 | 10,88 | ROUGEMONTIERS | | 31/05/2011 | | | 10,88 |
| 2780003013 | COF 13 | 11,39 | ROUGEMONTIERS | | 31/05/2011 | 0,59 | | 10,80 |
| 2780003014 | COF 14 | 3,01 | ROUGEMONTIERS | | 31/05/2011 | | | 3,01 |
| 2780003017 | COF 17 | 3,89 | ROUGEMONTIERS | | 31/05/2011 | 0,69 | | 3,20 |
| 2780003018 | COF 18 | 3,36 | ROUGEMONTIERS | | 31/05/2011 | 3,36 | | |
| 2780003021 | COF 21 | 3,87 | ETOUVERVAE | | 31/05/2011 | 0,57 | | 3,30 |
| 2780003029 | COF 29 | 7,43 | SANT-GERMAIN-LEZ-ARMIENNES | | 31/05/2011 | | | 7,43 |
| 2780003100 | COF 100 | 7,57 | CAPELLE-LES-ORNONS | | 31/05/2011 | 0,59 | | 6,98 |
| 2780003101 | COF 101 | 8,13 | CAPELLE-LES-ORNONS | | 31/05/2011 | | | 8,13 |
| TOTAL | | 98,62 | | | | 8,00 | | 89,72 |

SEITE ENVIRONNEMENT, Agence Normande, Mach 4, Avenue des Hauts Coteaux, F-78137 RICHVILLE
Tel : 02 35 25 85 00 Fax : 02 35 81 81 77

FICHE PARCELLAIRE PAR EXPLOITATION

Raison sociale : EARL PASCAL MERCIER
 Commune du siège : ILLERS-LEVEQUE
 Périmètre : EUROPA-C - PAPETERIE DE ROUEN

| Code Sivers | Parcelle | | Commentaire | Entrée dans le périmètre | Affectation à l'équipage | |
|--------------|--------------------|---------------|-----------------------|--------------------------|--------------------------|---------------|
| | Nom de la parcelle | Surfaces (ha) | | | Classe 0 (ha) | Classe 1 (ha) |
| 2754168001 | EPM 01 | 38.83 | COULEMACHE | 29/07/2010 | | 38.83 |
| 2754168002 | EPM 02 | 10.08 | COULEMACHE | 01/08/2016 | 1.94 | 8.73 |
| 2754168003 | EPM 03 | 6.93 | COULEMACHE | 01/08/2016 | 1.20 | 3.28 |
| 2754168004 | EPM 04 | 8.40 | COULEMACHE | 29/07/2016 | | 8.40 |
| 2754168007 | EPM 07 | 15.18 | COULEMACHE | 29/07/2016 | | 15.18 |
| 2754168008 | EPM 08 | 14.17 | COULEMACHE | 29/07/2016 | | 14.17 |
| 2754168012 | EPM 12 | 2.47 | ILLERS-LEVEQUE | 29/07/2016 | | 2.47 |
| 2754168015 | EPM 15 | 18.77 | ILLERS-LEVEQUE | 29/07/2016 | | 18.77 |
| 2754168016 | EPM 16 | 15.46 | ILLERS-LEVEQUE | 01/08/2016 | | 15.46 |
| 2754168019 | EPM 19 | 2.03 | ILLERS-LEVEQUE | 29/07/2016 | 0.54 | 2.35 |
| 2754168031 | EPM 31 | 12.44 | MARILLY-LEVEQUE | 01/08/2016 | | 12.44 |
| 2754168032 | EPM 32 | 6.96 | MARILLY-LEVEQUE | 29/07/2016 | | 6.96 |
| 2754168101 | EPM 35 A | 0.51 | MARILLY-LEVEQUE | 29/07/2016 | | 0.51 |
| 2754168062 | EPM 36 b | 6.58 | SANT-LAURENT-DES-BOIS | 29/07/2016 | | 6.58 |
| TOTAL | | 148.67 | | | 3.73 | 144.94 |

SEDE GANONNEMENT, Agence Normande, Médi 4, Avenue des Hauts-Cigognes, F-76420 BANCHEL
 Tel : 02 35 12 85 00 Fax : 02 35 61 81 77

FICHE PARCELLAIRE PAR EXPLOITATION

Baïsson société : EARL PINFALI
 Commune du siège : MÉZÈRES-EN-VEXIN
 Périmètre : ELINDPAC - PAPETERIE DE ROUEN

| Code Saisie | Nom de la parcelle | Parcelle | | Cessionnaire | Entrée dans le périmètre | Optimisé à l'assadage | | |
|--------------|--------------------|---------------|------------------|--------------|--------------------------|-----------------------|---------------|---------------|
| | | Surface (ha) | Surface (ha) | | | Classe 0 (ha) | Classe 1 (ha) | Classe 2 (ha) |
| 2700610001 | PN 01 | 87,61 | MÉZÈRES-EN-VEXIN | | 25/07/2016 | | | 87,61 |
| 2700610003 | PN 03 | 7,91 | MÉZÈRES-EN-VEXIN | | 25/07/2016 | 0,23 | | 7,74 |
| 2700610004 | PN 04 | 34,20 | MÉZÈRES-EN-VEXIN | | 25/07/2016 | | | 34,20 |
| 2700610005 | PN 05 | 4,15 | MÉZÈRES-EN-VEXIN | | 25/07/2016 | | | 4,15 |
| 2700610006 | PN 06 | 4,06 | MÉZÈRES-EN-VEXIN | | 25/07/2016 | | | 4,06 |
| 2700610007 | PN 07 | 53,48 | MÉZÈRES-EN-VEXIN | | 05/02/2016 | | | 53,48 |
| 2700610008 | PN 08 | 20,66 | MÉZÈRES-EN-VEXIN | | 05/07/2016 | | | 20,66 |
| 2700610009 | PN 09 | 6,93 | MÉZÈRES-EN-VEXIN | | 29/07/2016 | | | 6,93 |
| 2700610010 | PN 10 | 7,09 | MÉZÈRES-EN-VEXIN | | 29/07/2016 | | | 7,09 |
| 2700610011 | PN 11 | 12,79 | MÉZÈRES-EN-VEXIN | | 29/07/2016 | | | 12,79 |
| 2700610012 | PN 02 A | 1,17 | MÉZÈRES-EN-VEXIN | | 20/07/2016 | | | 1,17 |
| 2700610020 | PN 02 B | 39,73 | MÉZÈRES-EN-VEXIN | | 25/07/2016 | | | 39,73 |
| TOTAL | | 284,21 | | | | 0,23 | | 283,98 |

SEOC ENVIRONNEMENT, Agence Normande, Mach 4, Avenue des Hauts-Cigales, F-75430 BANGOR.
 Tél. 02 35 12 85 00 Fax. 02 35 61 81 77

FICHE PARCELLAIRE PAR EXPLOITATION

Raison sociale : EARL PORTE
Commune du siège : LA HAYE-CU-THEIL
Périmètre : EUROPAC - PAPERETERIE DE ROUEN

| Code Sivers | Parcelle | | Entree dans le périmètre | Commune | Aptitude à l'épandage | | |
|-------------|--------------------|--------------------------|--------------------------|---------|-----------------------|---------------|---------------|
| | Num de la parcelle | Surface (ha) | | | Classe 0 (ha) | Classe 1 (ha) | Classe 2 (ha) |
| 2710007001 | PCR 01 | 3,53 LA HAYE-CU-THEIL | 30/09/2016 | | | | 3,53 |
| 2710007002 | PCR 02 | 25,40 TOURNAY-LES-ROUEN | 30/04/2016 | | 0,10 | | 25,30 |
| 2710007003 | PCR 03 A | 0,92 LA HAYE-CU-THEIL | 30/09/2016 | | 0,30 | | 0,62 |
| 2710007004 | PCR 04 | 7,81 LA HAYE-CU-THEIL | 30/09/2016 | | | | 7,81 |
| 2710007005 | PCR 05 B | 0,91 LA HAYE-CU-THEIL | 30/09/2016 | | | | 0,91 |
| 2710007006 | PCR 06 | 4,48 LA HAYE-CU-THEIL | 30/09/2016 | | 1,09 | | 3,39 |
| 2710007007 | PCR 07 | 3,25 LE BOSSOU-THEIL | 30/09/2015 | | | | 3,25 |
| 2710007008 | PCR 08 | 6,42 LE BOSSOU-THEIL | 30/09/2016 | | 0,17 | | 6,25 |
| 2710007009 | PCR 09 | 14,75 LE BOSSOU-THEIL | 30/09/2016 | | 0,60 | | 14,15 |
| 2710007010 | PCR 10 | 7,38 LE BOSSOU-THEIL | 30/09/2016 | | | | 7,38 |
| 2710007011 | PCR 11 | 4,83 LE BOSSOU-THEIL | 30/09/2015 | | | | 4,83 |
| 2710007012 | PCR 12 | 2,38 ROUY | 30/09/2015 | | | | 2,38 |
| 2710007013 | PCR 13 A | 2,38 ROUY | 30/09/2019 | | | | 2,38 |
| 2710007014 | PCR 14 A | 27,38 BAUC | 30/09/2016 | | | | 27,38 |
| 2710007015 | PCR 15 | 5,20 BAUC | 30/04/2016 | | | | 5,20 |
| 2710007016 | PCR 16 | 0,02 LA HAYE-CU-THEIL | 30/09/2016 | | | | 0,02 |
| 2710007017 | PCR 17 | 2,51 SAINT-AMES-INDUOISE | 30/09/2016 | | | | 2,51 |
| 2710007018 | PCR 18 | 1,01 LA HAYE-CU-THEIL | 30/09/2016 | | | | 1,01 |
| 2710007019 | PCR 19 A | 4,98 TOURNAY-LES-ROUEN | 30/09/2016 | | | | 4,98 |
| 2710007020 | PCR 20 B | 12,47 COMBON | 30/09/2016 | | | | 12,47 |
| 2710007021 | PCR 21 B | 1,13 ROUY | 30/09/2016 | | | | 1,13 |

SEDE ENVIRONNEMENT, Agence Normandie, Mail 4, Avenue des Hauts-Gardens, F-75640 BOULOGNE
Tel : 02 85 22 85 00 Fax : 02 35 01 81 77

© Suivra

FICHE PARCELLAIRE PAR EXPLOITATION

Raison sociale : EARL FORTE
 Commune du siège : LA HAYE-DU-THÉIL
 périmètre : EUROPAC - PÂPÉRIE DE ROUEN

| Cada. Seine | N° de la parcelle | Parcelle | | Affectation & l'épandage | | |
|--------------|-------------------|---------------|-----------------------------|--------------------------|------------------|------------------|
| | | Surface (ha) | Commune | Classe 0 (ha) | Classe 1 (ha) | Classe 2 (ha) |
| 271002714 | R0114 C | 0,70 | LE PLESSIS-SAINTE-OPPORTUNE | | | 0,70 |
| 271002700 | R0103 B | 0,16 | Tourville-Ecclésiastique | | | 0,16 |
| TOTAL | | 102,00 | | 0,15 | | 109,73 |

SEDE ENVIRONNEMENT, Agence Normande, Route 4, Avenue des Hauts-Côtes, F-75020, PARIS
 Tel : 01 35 12 85 00 Fax : 01 35 61 81 77

E. Suivre

FICHE PARCELLAIRE PAR EXPLOITATION

Raison sociale : EARL REPEL GERARD
 Commune du siège : LIEUREY
 Périmètre : EUROPMC - PARETIÈRE DE ROUEN

| Cods Soiers | Parcelle | | | Aptitude à l'épandage | | | |
|--------------------|--------------------|--------------|---------|--------------------------|---------------|---------------|---------------|
| | Nom de la parcelle | Surface (ha) | Commune | Ensole dans le périmètre | Classe 0 (ha) | Classe 1 (ha) | Classe 2 (ha) |
| 2750018201 (RP 1) | 5.68 LIEUREY | | | 06/05/2011 | 0,14 | | 5,54 |
| 2750018500 (RP 2) | 33,29 LIEUREY | | | 06/05/2011 | 0,24 | | 33,05 |
| 2750018500 (RP 2B) | 3,02 LIEUREY | | | 20/08/2014 | | | 3,02 |
| TOTAL | | 41,99 | | | 0,38 | | 41,61 |

SITE ENVIRONNEMENT, Agency Normande, N°ch 4, Avenue des Hauts-Gignoux, F-75013 PARIS
 Tél. : 01 35 42 25 00 Fax : 01 35 61 61 77

(B) Suivre

FICHE PARCELLAIRE PAR EXPLOITATION

Baïsson sociale : EARL TERRIER
 Commune du siège : BOUQUETOT
 Périmètre : EUROPRAC - PAPETERIE DE ROUEN

| Code Saisie | Parcelle | | Commune | Existe dans le parcelle | Affectation à l'épandage | | |
|--------------|--------------------|--------------|----------------------------|-------------------------|--------------------------|---------------|---------------|
| | Nom de la parcelle | Surface (ha) | | | Classe 0 (ha) | Classe 1 (ha) | Classe 2 (ha) |
| Z739218001 | TER 25 | 15.39 | BOUQUOT | 19/09/2014 | 0.30 | | 15.00 |
| Z739218002 | TER 01 | 10.14 | BOUQUOT | 19/09/2014 | 0.35 | | 9.74 |
| Z739218003 | TER 22 | 19.37 | SAINTE-CHRISTOPHE-COQUELLE | 19/09/2014 | 0.17 | | 15.20 |
| Z739218004 | TER 23 | 11.08 | MALVILLE | 19/09/2014 | 1.08 | | 10.00 |
| TOTAL | | 55.98 | | | 2.90 | | 50.04 |

SEDC ENVIRONNEMENT, Agence Normande, 10 rue A. Avenue des Hauts-Gisgoux, F-76470, BOUQUOT.
 Tel : 02 35 12 55 00 Fax : 02 35 01 01 77

© Solvra

FICHE PARCELLAIRE PAR EXPLOITATION

Raison sociale : EARL VAN EECKE
Commune du siège : SAINT-MARDS-DE-BLACQVILLE
Périmètre : EURDPAC - PAPETERIE DE ROUEN

| Code Suivre | Nom de la parcelle | | Parcelle | | Entrée dans le permis | Affecté à l'épandage | | |
|--------------|--------------------|---------------|--------------------------|---------|-----------------------|----------------------|---------------|---------------|
| | Nom de la parcelle | Surface (ha) | Commune | Commune | | Classe 0 (ha) | Classe 1 (ha) | Classe 2 (ha) |
| 2760019001 | VAN 1 | 43,91 | SANT-MARDS-DE-BLACQVILLE | | 05/06/2011 | 3,30 | | 47,61 |
| 2760019002 | VAN 2 | 7,67 | SANT-MARDS-DE-BLACQVILLE | | 05/06/2011 | 3,36 | | 5,67 |
| 2760019003 | VAN 3 | 20,69 | SANT-MARDS-DE-BLACQVILLE | | 05/06/2011 | 0,78 | | 20,19 |
| 2760019004 | VAN 4 | 18,77 | SANT-MARDS-DE-BLACQVILLE | | 05/06/2011 | 1,73 | | 15,37 |
| 2760019005 | VAN 5 | 22,34 | SANT-MARDS-DE-BLACQVILLE | | 05/06/2011 | 0,75 | | 21,59 |
| 2760019006 | VAN 6 | 4,47 | SANT-MARDS-DE-BLACQVILLE | | 05/06/2011 | 0,64 | | 3,89 |
| 2760019007 | VAN 7 | 1,82 | MAISEVILLE-DUPRELE | | 05/06/2011 | 0,31 | | 1,21 |
| 2760019008 | VAN 8 | 0,78 | SANT-MARDS-DE-BLACQVILLE | | 05/06/2011 | 0,35 | | |
| 2760019009 | VAN 10 | 5,87 | SANT-SULPICE-DES-CHAMPS | | 13/10/2016 | 1,38 | | 4,29 |
| 2760019011 | VAN 13 | 7,11 | SANT-SULPICE-DES-CHAMPS | | 29/07/2018 | 0,95 | | 6,00 |
| 2760019013 | VAN 17 | 5,14 | BOULOUEN | | 05/06/2011 | | | 5,14 |
| 2760019018 | VAN 18 | 13,08 | BOULOUEN | | 05/06/2011 | 0,08 | | 12,61 |
| 2760019020 | VAN 20 | 10,96 | SANT-COENDES-CHAMPS | | 05/06/2011 | 1,85 | | 9,41 |
| 2760019031 | VAN 08 | 14,95 | TOULOUVILLE | | 19/05/2014 | 0,10 | | 14,95 |
| TOTAL | | 180,58 | | | | 19,89 | | 169,09 |

SEGE ENVIRONNEMENT, Agence Normande, Parc 4, Avenue des Neufs-Cogneurs, F-76400 BIHOREL
Tel : 02 35 12 65 00 Fax : 02 35 61 81 77

© Suivra

FICHE PARCELLAIRE PAR EXPLOITATION

Raison sociale : EARL XAVIER HELLOT
 Commune du siège : TOUTAINVILLE
 Périmètre : EUROPAC - PARSTERIE DE ROUEN

| Code Suivra | Noms de la parcelle | Parcelle | | | Activités à l'exploitation | | | |
|-------------|---------------------|--------------|--------------|-------------------------|----------------------------|----------------|----------------|---------------------------|
| | | Surface (ha) | Commune | Entrée dans la parcelle | Classes 0 (ha) | Classes 1 (ha) | Classes 2 (ha) | Classes 3 l'épandage (ha) |
| 2780013007 | DEH 7 | 3,81 | TOUTAINVILLE | 06/05/2011 | 3,81 | | | |
| 2780013013 | DEH 12 | 3,15 | TOUTAINVILLE | 06/05/2011 | 3,15 | | | |
| 2780013013 | DEH 13 | 1,00 | TOUTAINVILLE | 06/05/2011 | | | | 1,00 |
| 2780013014 | DEH 14 | 3,65 | TOUTAINVILLE | 06/05/2011 | 1,02 | | | 4,63 |
| 2780013016 | DEH 16 | 1,92 | TOUTAINVILLE | 06/05/2011 | 1,92 | | | |
| 2780013019 | DEH 19 | 3,41 | TROUVILLE | 06/05/2011 | | | | 3,41 |
| 2780013021 | DEH 21 | 0,58 | TROUVILLE | 06/05/2011 | | | | 0,58 |
| 2780013022 | DEH 22 | 0,61 | TROUVILLE | 06/05/2011 | | | | 0,61 |
| 2780013024 | DEH 24 | 1,44 | TROUVILLE | 06/05/2011 | | 0,58 | | 0,86 |
| 2780013025 | DEH 25 | 0,32 | TROUVILLE | 06/05/2011 | | 0,45 | | 0,07 |
| 2780013028 | DEH 30 | 1,61 | SAULLEVILLE | 06/05/2011 | | | | 1,61 |
| 2780013037 | DEH 37 | 1,06 | SANT-AMAND | 06/05/2011 | | | | 1,06 |
| 2780013038 | DEH 38 | 1,11 | SANT-AMAND | 06/05/2011 | | | | 1,11 |
| 2780013039 | DEH 39 | 2,48 | SANT-AMAND | 06/05/2011 | | | | 2,48 |
| 2780013049 | DEH 49 | 0,51 | SANT-AMAND | 06/05/2011 | | | | 0,51 |
| 2780013041 | DEH 41 | 2,96 | SANT-AMAND | 06/05/2011 | | 0,00 | | 2,96 |
| 2780013043 | DEH 43 | 2,34 | SANT-AMAND | 06/05/2011 | | 0,19 | | 1,95 |
| 2780013044 | DEH 44 | 2,58 | SANT-AMAND | 06/05/2011 | | | | 0,58 |
| 2780013045 | DEH 45 | 5,69 | TOUTAINVILLE | 06/05/2011 | | | | 5,69 |
| 2780013047 | DEH 47 | 8,68 | TOUTAINVILLE | 06/05/2011 | | 0,67 | | 7,71 |

SEDE ENVIRONNEMENT, Agence Normande, Mach 6, Avenue des Hauts-Coteaux, F.75627, BOUZOU
 Tél : 02 35 11 25 00 Fax : 02 35 61 81 77

E) Suivre

FICHE PARCELLAIRE PAR EXPLOITATION

Raisins sociale : EARL XAVIER HILLOT
Commune du siège : TOUTAINVILLE
Périmètre : EUROPA - PAPEETERIE DE ROUEN

| Cadastr | Nom de la parcelle | Parcelle | | Commune | Entrée dans le périmètre | Aptitude à l'épandage | | |
|--------------|--------------------|---------------|--------------|---------|--------------------------|-----------------------|---------------|---------------|
| | | Surface (ha) | Surface (ha) | | | Classe 0 (ha) | Classe 1 (ha) | Classe 2 (ha) |
| 276001304E | DEH 48 | 4,15 | TOUTAINVILLE | | 04/05/2011 | 0,00 | | 3,16 |
| 276001304S | DEH 54 | 3,39 | SAINTE-MARIE | | 20/05/2014 | | | 3,39 |
| 276001305S | DEH 254 | 3,50 | TROUVILLE | | 20/05/2014 | 0,07 | | 3,43 |
| 276001305L | DEH 254 | 3,25 | TROUVILLE | | 20/05/2014 | 0,92 | | 2,33 |
| 276001305Z | DEH 54 | 3,51 | TOUTAINVILLE | | 24/05/2014 | | | 3,51 |
| 276001306D | DEH 50 | 17,14 | LES PREAUX | | 27/07/2018 | | | 17,14 |
| 276001310C | DEH 100 | 18,30 | LES PREAUX | | 27/07/2018 | | | 18,30 |
| 276001311Z | DEH 113 | 16,91 | WANGEBROO | | 01/09/2019 | | | 16,91 |
| 276001314C | DEH 240 | 17,94 | ROUVILLE | | 27/07/2018 | | | 17,94 |
| TOTAL | | 149,43 | | | | 1,03 | | 134,49 |

SEDE ENVIRONMENT, Espace Normand, Mch 4, Avenue des Hauts-Sigaux, F76430 BRÉHÈREZ
Tel. 02 35 12 85 00 Fax 02 35 61 81 77

© Solvira

FICHE PARCELLAIRE PAR EXPLOITATION

Baieau locale : GAEC BERGERIE-DERUS
Commune du siège : AMPREVILLE-SAINT-AMAND
Périmètre : EUROPAC - PAPETERIE DE ROUEN

| Code Saisie | N° de la parcelle | Parcelle | | Entrée dans la parcelle primitive | Aptitude à l'épandage | | |
|-------------|-------------------|--------------|------------------------|-----------------------------------|-----------------------|---------------|---------------|
| | | Surface (ha) | Contenance | | Classe B (ha) | Classe 1 (ha) | Classe 2 (ha) |
| 2727061003 | 085 03 | 3,30 | AMPREVILLE-SAINT-AMAND | 27/07/2016 | | | 1,30 |
| 2727061004 | 085 04 | 3,72 | AMPREVILLE-SAINT-AMAND | 27/07/2016 | 0,43 | | 1,89 |
| 2727061005 | 085 05 | 3,89 | AMPREVILLE-SAINT-AMAND | 19/09/2016 | | | 3,89 |
| 2727061006 | 085 06 | 7,74 | AMPREVILLE-SAINT-AMAND | 06/10/2016 | 0,29 | | 7,50 |
| 2727061017 | 085 17 | 3,97 | AMPREVILLE-SAINT-AMAND | 27/07/2016 | | | 3,97 |
| 2727061013 | 085 13 | 7,63 | AMPREVILLE-SAINT-AMAND | 05/10/2016 | | | 7,63 |
| 2727061015 | 085 15 | 7,25 | AMPREVILLE-SAINT-AMAND | 05/10/2016 | | | 7,25 |
| 2727061016 | 085 16 | 3,81 | AMPREVILLE-SAINT-AMAND | 27/07/2016 | | | 3,81 |
| 2727061017 | 085 17 | 3,64 | AMPREVILLE-SAINT-AMAND | 27/07/2016 | | | 3,64 |
| 2727061019 | 085 19 | 3,50 | FOULOUVILLE | 08/10/2016 | 0,13 | | 3,44 |
| 2727061020 | 085 20 | 4,22 | FOULOUVILLE | 15/06/2016 | | | 4,22 |
| 2727061024 | 085 24 9 | 24,14 | FOULOUVILLE | 13/06/2016 | | | 24,14 |
| 2727061025 | 085 25 | 1,95 | EREBYOT | 15/06/2016 | | | 1,95 |
| 2727061027 | 085 27 | 12,15 | HECTONVILLE | 20/07/2016 | | | 12,15 |
| 2727061028 | 085 28 | 4,62 | HECTONVILLE | 27/07/2016 | | | 4,62 |
| 2727061029 | 085 29 | 11,02 | HECTONVILLE | 27/07/2016 | | | 11,04 |
| 2727061030 | 085 30 | 6,38 | HECTONVILLE | 06/10/2016 | | | 6,38 |
| 2727061031 | 085 31 | 6,59 | LE THOUVEZ | 19/09/2016 | | | 6,53 |
| 2727061032 | 085 32 | 7,27 | LE THOUVEZ | 15/09/2016 | | | 7,27 |
| 2727061033 | 085 33 | 1,61 | MULC | 18/09/2016 | 0,10 | | 1,61 |

SEDE ENVIRONNEMENT, Agence Normande, Mach 4, Avenue des Hauts-Sigees, F-75420 ROCHET
Tel : 02 95 13 65 00 Fax: 02 95 51 81 72

© Suivre

FICHE PARCELLAIRE PAR EXPLOITATION

Raison sociale : GAEC BERJEMIERE-DIEBUS
Commune du siège : AMFREVILLE-SAINT-AMAND
Périimètre : EUROPAC - PAPEETERIE DE ROUEN

| Code Soliva | Parcelle | | Commune | Aptitudes & Répartitions | | | |
|-------------|--------------------|--------------|------------------------|--------------------------|------------------|------------------|--|
| | Nom de la parcelle | Surface (ha) | | Classe 0 (ha) | Classe 1 (ha) | Classe 2 (ha) | |
| 2727061074 | 088 34 | 1.16 | MELLE | 0.20 | | 0.96 | |
| 2727061075 | 088 35 | 1.41 | HECTOYVARE | 0.30 | | 1.11 | |
| 2727061076 | 088 36 A | 5.93 | MELLE | | | 0.23 | |
| 2727061037 | 088 37 | 31.56 | MELLE | | | 1.76 | |
| 2727061038 | 088 38 | 5.84 | HECTOYVARE | | | 5.34 | |
| 2727061039 | 088 38 | 3.56 | HECTOYVARE | | | 3.56 | |
| 2727061040 | 088 40 | 6.80 | HECTOYVARE | | | 0.80 | |
| 2727061041 | 088 41 | 1.20 | HECTOYVARE | 0.10 | | 1.10 | |
| 2727061042 | 088 42 | 3.23 | AMFREVILLE-SAINT-AMAND | 3.23 | | | |
| 2727061043 | 088 43 B | 0.71 | AMFREVILLE-SAINT-AMAND | 0.71 | | | |
| 2727061044 | 088 44 | 1.01 | AMFREVILLE-SAINT-AMAND | | | 1.01 | |
| 2727061045 | 088 45 | 3.45 | LE TRUIT-DE-L'YVON | | | 3.45 | |
| 2727061046 | 088 46 B | 1.48 | AMFREVILLE-SAINT-AMAND | | | 1.48 | |
| 2727061047 | 088 47 | 10.23 | HECTOYVARE | | | 10.23 | |
| 2727061048 | 088 48 | 1.73 | HECTOYVARE | 0.25 | | 0.84 | |
| 2727061049 | 088 49 | 3.41 | HECTOYVARE | 0.21 | | 1.80 | |
| 2727061050 | 088 50 | 14.64 | AMFREVILLE-SAINT-AMAND | | | 14.64 | |
| 2727061051 | 088 51 | 20.38 | AMFREVILLE-SAINT-AMAND | 1.16 | | 19.22 | |
| 2727061052 | 088 52 | 2.21 | AMFREVILLE-SAINT-AMAND | 0.19 | | 2.02 | |
| 2727061053 | 088 53 | 1.28 | AMFREVILLE-SAINT-AMAND | | | 1.28 | |

SECTEUR ENVIRONNEMENT, Agence Normandie, Mach 4, Avenue des Hauts-Coteaux, F-76400 BUNGAY
Tél : 02 35 12 85 00 Fax : 02 35 61 61 77

© Soliva

FICHE PARCELLAIRE PAR EXPLOITATION

Raison sociale : GAEC BERDENTIERE-DEBUS
 Commune du siège : AMFREVILLE-SAINT-AMAND
 N°matricule : EUROFAC - PAREPELLE DE ROUBEN

| Code Sûlva | Nom de la parcelle | Parcelle | | Coutures | Entrée dans le périmètre | Affectation à l'élevage | | |
|--------------|--------------------|---------------|------------------------|----------|--------------------------|-------------------------|---------------|---------------|
| | | Surface (ha) | Contour (m) | | | Classe 0 (ha) | Classe 1 (ha) | Classe 2 (ha) |
| 272061111 | D85 11 A | 1,00 | HECTAIRE | | 27/07/2015 | | | 1,00 |
| 272061112 | D85 11 B | 0,00 | MILLE | | 27/07/2016 | | | 0,00 |
| 272061142 | D85 14 | 15,73 | AMFREVILLE-SAINT-AMAND | | 27/07/2016 | | | 15,73 |
| 272061140 | D85 14 A | 0,83 | AMFREVILLE-SAINT-AMAND | | 19/05/2015 | | | 0,83 |
| 272061151 | D85 15 A | 1,57 | AMFREVILLE-SAINT-AMAND | | 27/07/2016 | | | 1,07 |
| 272061262 | D85 20 B | 1,23 | HECTAIRE | | 27/07/2016 | | | 1,23 |
| 272061366 | D85 36 B | 4,86 | HECTAIRE | | 19/09/2016 | | | 4,86 |
| 272061431 | D85 43 A | 0,72 | LE THUIT-DELDON | | 27/07/2016 | | 0,72 | |
| 272061450 | D85 45 A | 6,08 | AMFREVILLE-SAINT-AMAND | | 19/09/2016 | | | 6,08 |
| TOTAL | | 381,02 | | | | | 8,68 | 257,14 |

SEDC ENVIRONNEMENT, Agence Normande, Mach 4, Avenue des Hauts-Sigaux, F-76410 AMFREVILLE
 Tel : 02 35 72 45 00 Fax : 02 35 61 91 77

© Sulva

FICHE PARCELLAIRE PAR EXPLOITATION

Raison sociale : GASC DE LA BOUQUETTERIE
Commune du siège : SAINT-MARCS-DE-BLACARVILLE
périmètre : EUROPARC - PAPERIE DE NOUEN

| Code Suivre | Nom de la parcelle | Parcelle | | Entrée dans le périmètre | Affectation et équipement | | |
|--------------|--------------------|---------------|---------------------------|--------------------------|---------------------------|------------------|------------------|
| | | Surface (ha) | Commune | | Classe 0 (ha) | Classe 1 (ha) | Classe 2 (ha) |
| 278000001 | BCC 1 | 28,11 | TROUILLE-LA-HALLE | 08/08/2011 | 1,70 | | 21,41 |
| 278000003 | BCC 3 | 30,42 | SANT-MARCS-DE-BLACARVILLE | 08/16/2011 | 0,70 | | 29,72 |
| 278000004 | BCC 4 | 11,66 | SANT-MARCS-DE-BLACARVILLE | 08/08/2011 | 0,06 | | 11,60 |
| 278000005 | BCC 5 | 48,70 | SANT-MARCS-DE-BLACARVILLE | 08/08/2011 | 6,00 | | 40,70 |
| 278000006 | BCC 6 | 2,38 | TROUILLE-LA-HALLE | 08/16/2011 | 2,38 | | |
| 278000008 | BCC 8 | 7,58 | SANT-MARCS-DE-BLACARVILLE | 08/08/2011 | | | 7,58 |
| 278000009 | BCC 9 | 2,61 | SANT-MARCS-DE-BLACARVILLE | 08/08/2011 | | | 2,61 |
| 278000010 | BCC 10 | 11,78 | SANT-MARCS-DE-BLACARVILLE | 08/08/2011 | 0,20 | | 10,58 |
| 278000011 | BCC 11 | 12,69 | SANT-MARCS-DE-BLACARVILLE | 08/08/2011 | 0,34 | | 12,35 |
| 278000012 | BCC 12 | 2,15 | SANT-MARCS-DE-BLACARVILLE | 08/08/2011 | 0,60 | | 1,55 |
| 278000013 | BCC 13 | 10,64 | SANT-MARCS-DE-BLACARVILLE | 08/08/2011 | | | 10,64 |
| 278000017 | BCC 17 | 19,35 | SANT-MARCS-DE-BLACARVILLE | 08/16/2011 | 0,40 | | 11,95 |
| TOTAL | | 178,54 | | | 19,08 | | 161,46 |

SEDE ENVIRONNEMENT, Agence Normande, Mach 4, Avenue des Hauts-Corbeaux, F-76603 BONFOND
Tel : 02 35 12 65 00 Fax : 02 35 61 61 77

Sulvra

FICHE PARCELLAIRE PAR EXPLOITATION

Raison sociale : GMEC DE LA CHAPELLE BRESTOT.
Commune du siège : ROUENMONTIERS
Président : EUROPTAC - PARETIERE DE ROUEN

| Code Saône | Nom du parcelle | Parcelle | | Entrée dans le patrimoine | Aptitude à l'épandage | | |
|------------|-----------------|--------------|---------------------|---------------------------|-----------------------|---------------|---------------|
| | | Surface (ha) | Commune | | Classe 0 (ha) | Classe 1 (ha) | Classe 2 (ha) |
| 2705232004 | DUF 04 | 20,00 | ROUENMONTIERS | 10/10/2016 | | | 20,00 |
| 2705232005 | DUF 05 | 19,37 | ROUENMONTIERS | 10/10/2016 | 1,28 | | 18,09 |
| 2705232007 | DUF 07 | 7,65 | BOUQUETOT | 10/10/2016 | 2,68 | | 4,97 |
| 2705232008 | DUF 08 | 7,85 | BOUQUETOT | 10/10/2016 | 0,53 | | 7,32 |
| 2705232013 | DUF 13 | 3,17 | FOURNETOT | 10/10/2016 | 0,69 | | 2,48 |
| 2705232014 | DUF 14A | 7,45 | FOURNETOT | 10/10/2016 | 3,26 | | 4,19 |
| 2705232015 | DUF 15 | 3,98 | BANTOUEN-DES-CHAMPS | 10/10/2016 | | | 3,98 |
| 2705232016 | DUF 16 | 7,35 | TRONVILLE-LA-MULLE | 10/10/2016 | | | 7,35 |
| 2705232017 | DUF 17 | 2,30 | SART-THURBET | 10/10/2016 | | | 2,30 |
| 2705232018 | DUF 18 | 1,03 | SART-THURBET | 10/10/2016 | 1,03 | | |
| 2705232019 | DUF 19 | 1,07 | SART-THURBET | 10/10/2016 | 0,48 | | 0,59 |
| 2705232020 | DUF 20 | 1,74 | SAINTEAUBERT | 10/10/2016 | 0,78 | | 0,96 |
| 2705232021 | DUF 21 | 3,20 | TRONVILLE-LA-MULLE | 10/10/2016 | 0,29 | | 2,91 |
| 2705232022 | DUF 22 | 5,13 | BRESTOT | 11/10/2016 | 0,37 | | 4,76 |
| 2705232023 | DUF 23 | 3,75 | LA FAYE-DE-MONTOT | 11/10/2016 | 0,97 | | 2,78 |
| 2705232024 | DUF 24 | 20,74 | BRESTOT | 11/10/2016 | | | 20,74 |
| 2705232025 | DUF 25 | 3,70 | BRESTOT | 11/10/2016 | 1,02 | | 2,68 |
| 2705232026 | DUF 26 | 1,06 | BRESTOT | 11/10/2016 | 0,25 | | 0,81 |
| 2705232027 | DUF 27 | 8,40 | BRESTOT | 11/10/2016 | 0,48 | | 7,92 |
| 2705232028 | DUF 28 | 24,37 | FOURNETOT | 11/10/2016 | 1,24 | | 23,13 |

FICHE PARCELLAIRE PAR EXPLOITATION

Raisonnement : GAEC DE LA CHAPELLE BRESTOT
Commune du siège : ROUEMONTIERS
Périmètre : EUROPAC - PAPETERIE DE ROUEN

| Code Solsys | Parcelle | | Entrée dans le périmètre | Appliqués à l'exploitation | | |
|-------------|--------------------|-------------------------------|--------------------------|----------------------------|---------------|---------------|
| | Nom de la parcelle | Surface (ha) | | Commis | Classe 0 (ha) | Classe 1 (ha) |
| 270221033 | DLF 35 | 13,32 FOURMETOT | 11/10/2016 | | 4,00 | 9,34 |
| 270221034 | DLF 34 | 3,17 FOURMETOT | 11/10/2016 | | 0,45 | 2,72 |
| 270221036 | DLF 35 A | 5,28 FOURMETOT | 11/10/2016 | | 1,18 | 4,10 |
| 270221038 | DLF 36 A | 3,50 BOULLEVILLE-SAINTE-CROIX | 11/10/2016 | | 3,50 | |
| 270221037 | DLF 37 | 0,73 ETREVILLE | 11/10/2016 | | | 0,73 |
| 270221038 | DLF 38 | 2,50 CAUVILLE-EN-ROUÏLE | 11/10/2016 | | 0,02 | 2,47 |
| 270221039 | DLF 38 | 14,59 CAUVILLE-EN-ROUÏLE | 11/10/2016 | | 3,00 | 11,59 |
| 270221040 | DLF 40 | 19,43 CAUVILLE-EN-ROUÏLE | 11/10/2016 | | 0,37 | 19,06 |
| 270221041 | DLF 41 | 4,40 LES ROCHES-BOURNOIS | 11/10/2016 | | 0,36 | 4,04 |
| 270221042 | DLF 42 | 19,93 LES MONTSOULBOURS | 11/10/2016 | | 1,85 | 18,08 |
| 270221043 | DLF 43 | 1,24 LES MONTSOULBOURS | 11/10/2016 | | 0,45 | 0,79 |
| 270221044 | DLF 44 | 9,08 SOUSMONTIERS | 11/10/2016 | | 0,36 | 8,72 |
| 270221045 | DLF 45 | 2,36 ROUEMONTIERS | 11/10/2016 | | 2,36 | |
| 270221046 | DLF 46 A | 6,26 FOURMETOT | 11/10/2016 | | | 6,26 |
| 270221051 | DLF 51 | 11,45 ROUEMONTIERS | 10/10/2016 | | 2,11 | 9,34 |
| 270221052 | DLF 52 A | 0,97 ETREVILLE | 10/10/2016 | | 0,13 | 0,84 |
| 270221053 | DLF 53 | 0,99 ROUEMONTIERS | 10/10/2016 | | 0,90 | 0,09 |
| 270221054 | DLF 54 B | 0,51 ETREVILLE | 10/10/2016 | | 0,44 | 0,07 |
| 270221055 | DLF 54 B | 6,69 TRICVILLE-HALLE | 10/10/2016 | | | 6,69 |
| 270221056 | DLF 55 B | 0,95 BOULLEVILLE-SAINTE-CROIX | 11/10/2016 | | 0,79 | 0,16 |

SEDE ENVIRONNEMENT, Agence Normande, Mact 4, Avenue des Hauts-Gisques, F76430 - BREVILLE
Té : 02 35 12 65 00 Fax : 02 35 61 81 77

Suivre

FICHE PARCELLAIRE PAR EXPLOITATION

Raison sociale : GAEC DE LA CHAPELLE BRISTOT
 Commune du siège : ROUCHEMONTIERS
 Périmètre : EUROPAC - PÂTETERIE DE ROUEN

| Code SIVIA | Nom de la parcelle | Parcelle | | Entrée dans la subvention | Agriculture à l'écartage | | |
|--------------|--------------------|--------------|---------------------|---------------------------|--------------------------|---------------|---------------|
| | | Surface (ha) | Commune | | Classe 0 (ha) | Classe 1 (ha) | Classe 2 (ha) |
| 270007520 | DLF 36 B | 18,13 | ETREVILLE | 11/10/2016 | 15,12 | | |
| 270007540 | DLF 46 B | 4,56 | TROUVILLE-LA-PERULE | 11/10/2016 | | | 4,56 |
| TOTAL | | 22,69 | | | 15,12 | | 4,56 |

SEDE ENVIRONNEMENT, Agence Normande, Marché d'Avance des Hauts-Guyonnais, F-76430 BONCOURT
 Tél : 02 35 17 85 00 Fax : 02 35 61 81 77

FICHE PARCELLAIRE PAR EXPLOITATION

Raison sociale : SACÉ DE LA CHAMOISE
Commune du siège : SAINT-CHRISTOPHE-SUR-CONDÉ
Périmètre : EUROPRAC - PAPETERIE DE ROUEN

| Cote cadastrale | Nom de la parcelle | Parcelle | | Activité à l'exploitation | | | |
|-----------------|--------------------|--------------|---------------------------|--------------------------------|---------------|---------------|---------------|
| | | Surface (ha) | Commune | Entrée en culture périmétrique | Classe 0 (ha) | Classe 1 (ha) | Classe 2 (ha) |
| 2750012001 | J01.1 | 9,30 | SANT-CHRISTOPHE-SUR-CONDÉ | 01/06/2011 | 0,34 | | 9,96 |
| 2750012002 | J01.2 | 10,10 | SANT-CHRISTOPHE-SUR-CONDÉ | 01/06/2011 | 0,20 | | 9,90 |
| 2750012003 | J01.3 | 3,40 | SANT-CHRISTOPHE-SUR-CONDÉ | 01/06/2011 | 1,10 | | 2,30 |
| 2750012004 | J01.4 | 6,09 | SANT-CHRISTOPHE-SUR-CONDÉ | 01/06/2011 | 0,30 | | 5,79 |
| 2750012005 | J01.5 | 3,25 | SANT-CHRISTOPHE-SUR-CONDÉ | 01/06/2011 | | | 3,25 |
| 2750012006 | J01.6 | 4,33 | SANT-CHRISTOPHE-SUR-CONDÉ | 23/07/2016 | 1,25 | | 3,08 |
| 2750012007 | J01.7 | 8,94 | SANT-CHRISTOPHE-SUR-CONDÉ | 01/06/2011 | | | 8,94 |
| 2750012008 | J01.8 | 7,63 | SANT-CHRISTOPHE-SUR-CONDÉ | 01/06/2011 | 0,40 | | 7,23 |
| 2750012011 | J01.11 | 4,38 | COMES-SUR-BOIS | 01/06/2011 | 0,10 | | 4,28 |
| 2750012012 | J01.12 | 3,71 | COMES-SUR-BOIS | 01/06/2011 | 3,71 | | |
| 2750012013 | J01.13 | 3,01 | COMES-SUR-BOIS | 01/06/2011 | 9,98 | | 8,99 |
| 2750012014 | J01.14 | 5,62 | COMES-SUR-BOIS | 01/06/2011 | 0,89 | | 5,73 |
| 2750012015 | J01.15 | 4,00 | COMES-SUR-BOIS | 01/06/2011 | 1,10 | | 2,90 |
| 2750012016 | J01.16 | 3,02 | SANT-CHRISTOPHE-SUR-CONDÉ | 01/06/2011 | | | 3,02 |
| 2750012017 | J01.17 | 5,61 | SANT-CHRISTOPHE-SUR-CONDÉ | 11/10/2016 | 1,28 | | 7,33 |
| 2750012018 | J01.18 | 4,01 | SANT-CHRISTOPHE-SUR-CONDÉ | 01/06/2011 | 0,35 | | 3,66 |
| 2750012023 | J01.23 | 7,38 | SANT-CHRISTOPHE-SUR-CONDÉ | 01/06/2011 | | | 7,38 |
| 2750012024 | J01.24 | 0,94 | SANT-MARTIN-SUR-PIFFIN | 18/05/2014 | 0,11 | | 0,83 |
| 2750012025 | J01.25 | 4,25 | SANT-SIMEON | 19/05/2014 | 0,05 | | 4,20 |
| 2750012026 | J01.26 | 5,47 | SANT-DAMON | 19/05/2014 | 0,07 | | 5,40 |

SEDE ENVIRONNEMENT, Avenue Normande, Mail 4, Avenue des Hauts-Grognons, F-75020 BICHSEL
Tel : 02 35 12 65 00 Fax : 02 35 61 81 77

FICHE PARCELLAIRE PAR EXPLOITATION

Raison sociale : GAEC DE LA CHARMOISE
 Commune du siège : SAINT-CHRISTOPHE-SUR-CONDÉ
 Périmètre : EURCPAC - PAPETERIE DE ROUEN

| Cada Solars | Parcelle | | | Attributs à l'exploitation | | |
|--------------|--------------------|--------------|-----------------------------|----------------------------|---------------|---------------|
| | Nom de la parcelle | Surface (ha) | Commune | Classe 0 (ha) | Classe 1 (ha) | Classe 2 (ha) |
| 2790012027 | JOU 27 | 5,41 | SAINTE-SIMEON | | | 5,41 |
| 2790012038 | JOU 28 | 1,58 | SAINTE-SIMEON | 0,38 | | 1,58 |
| 2790012003 | JOU 03 903 | 2,57 | SAINTE-CHRISTOPHE-SUR-CONDÉ | | | 2,57 |
| TOTAL | | 9,56 | | 0,38 | 0,00 | 9,18 |

SEGE ENVIROTECHNIE, Agence Normande, Mach 4, Avenue des Hauts-Gisors, F75009 PARIS
 Tel: 01 35 12 45 00 Fax: 01 35 61 81 77

© Suivre

FICHE PARCELLAIRE PAR EXPLOITATION

Raison sociale : GACC DES CARRIERES
Commune du siège : LA HAYE-AUBREE
Périmètre : EUROPA2 - PAPETERIE DE ROLEM

| Code finira | Parcelle | | Commune | Entrée dans le permètre | Aptitudes à l'Épandage | | |
|-------------|--------------------|----------------------|---------|----------------------------|------------------------|------------------|------------------|
| | Nom de la parcelle | Surface (ha) | | | Classe 0 (ha) | Classe 1 (ha) | Classe 2 (ha) |
| 2715057101 | 07X 01 | 1,72 LA HAYE-AUBREE | | 27/07/2016 | 0,31 | | 1,41 |
| 2715057102 | 07X 02 | 5,62 BOULTOT | | 27/07/2016 | | | 5,62 |
| 2715057103 | 07X 03 | 6,42 LA HAYE-AUBREE | | 01/08/2016 | | | 6,42 |
| 2715057104 | 07X 04 | 3,46 BOULTOT | | 27/07/2016 | | | 3,46 |
| 2715057105 | 07X 05 | 2,05 LA HAYE-AUBREE | | 27/07/2016 | 0,10 | | 1,95 |
| 2715057107 | 07X 07 | 13,25 LA HAYE-AUBREE | | 27/07/2016 | 0,07 | | 13,18 |
| 2715057109 | 07X 09 | 5,05 LA HAYE-AUBREE | | 27/07/2016 | 0,11 | | 4,94 |
| 2715057101 | 07X 10 A | 3,43 LA HAYE-AUBREE | | 27/07/2016 | | | 3,43 |
| 2715057102 | 07X 10 B | 4,23 BOULTOT | | 01/08/2016 | | | 4,23 |
| 2715057111 | 07X 11 A | 8,97 LA HAYE-AUBREE | | 27/07/2016 | 0,29 | | 8,68 |
| 2715057112 | 07X 11 B | 4,91 BOULTOT | | 27/07/2016 | | | 4,91 |
| 2715057103 | 07X 12 | 10,71 LA HAYE-AUBREE | | 27/07/2016 | 1,04 | | 9,67 |
| 2715057102 | 07X 13 | 13,60 LA HAYE-AUBREE | | 27/07/2016 | 0,42 | | 13,18 |
| 2715057143 | 07X 14 | 4,16 LA HAYE-AUBREE | | 27/07/2016 | | | 4,16 |
| 2715057153 | 07X 15 | 5,04 LA HAYE-AUBREE | | 27/07/2016 | | | 5,04 |
| 2715057154 | 07X 16 | 3,17 LA HAYE-AUBREE | | 27/07/2016 | | | 3,17 |
| 2715057173 | 07X 17 | 8,71 LA HAYE-AUBREE | | 27/07/2016 | 1,82 | | 6,89 |
| 2715057183 | 07X 18 | 6,76 LA HAYE-AUBREE | | 27/07/2016 | 0,48 | | 6,28 |
| 2715057193 | 07X 19 | 6,60 LA HAYE-AUBREE | | 27/07/2016 | 0,13 | | 6,47 |
| 2715057203 | 07X 20 | 5,04 LA HAYE-AUBREE | | 27/07/2016 | 0,82 | | 4,22 |

SEDE ENVIRONNEMENT, Agence Normande, Nsch 4 Avenue des Hauts-Corbeaux, F-75620 BONDOLÉ
Tél : 02 35 12 85 00 Fax : 02 35 61 61 77

FICHE PARCELLAIRE PAR EXPLOITATION

Raison sociale : GAEC DES CARRIERES
 Commune du siège : LA HAYE-AUBREE
 Périmètre : EUROPARC - PAPETERIE DE ROUEN

| Code Siers | Nom de la parcelle | Parcelle | | Affecté à l'usage | | | |
|--------------|--------------------|--------------|----------------|--------------------------|---------------|---------------|---------------|
| | | Surface (ha) | Commune | Entrée dans le périmètre | Classe 0 (ha) | Classe 1 (ha) | Classe 2 (ha) |
| 2715057501 | DFX 05 A | 16,71 | LA HAYE-AUBREE | 27/07/2016 | 0,25 | | 16,06 |
| 2715057502 | DFX 05 B | 17,17 | ROUEN | 27/07/2016 | 0,69 | | 16,48 |
| 2715057503 | DFX 05 A | 8,83 | LA HAYE-AUBREE | 27/07/2016 | | | 8,83 |
| 2715057504 | DFX 05 B | 2,57 | ETREVALE | 27/07/2016 | | | 2,07 |
| TOTAL | | 45,28 | | | 7,61 | | 48,59 |

SELE ENVIRONNEMENT, Agence Normande, Allée A, Avenue des Hauts-Origines, F-75440 RHODE
 Tel : 02 35 12 85 00 Fax : 02 35 21 81 77

© Selva

FICHE PARCELLAIRE PAR EXPLOITATION

Raisonnement : SAEC DU BOSQ AUBERT
 Commune du siège : LES PREAUX
 Périmètre : EUROPAC - PAPERIE DE ROUEN

| Code Suivre | Nom de la parcelle | Parcelle | | Commune | Entree dans le périmètre | Aptitudes à l'épandage | |
|-------------|--------------------|--------------|----------------------|---------|--------------------------|------------------------|---------------|
| | | Surface (ha) | Classe 0 (ha) | | | Classe 1 (ha) | Classe 2 (ha) |
| 2780014001 | MEL1 | 4,37 | MOUCHELLE | | 06/06/2011 | 1,19 | 3,22 |
| 2780014002 | MEL2 | 4,20 | BOUVILLE | | 06/06/2011 | 0,66 | 3,54 |
| 2780014003 | MEL3 | 5,48 | COMPIEGNY | | 06/06/2011 | | 5,48 |
| 2780014004 | MEL4 | 4,51 | MANNODILLE-LANVOULT | | 06/06/2011 | 0,80 | 3,71 |
| 2780014005 | MEL5 | 11,64 | MARTAINVILLE | | 06/06/2011 | 1,10 | 10,54 |
| 2780014007 | MEL7 | 4,23 | MARTAINVILLE | | 06/06/2011 | 0,45 | 3,78 |
| 2780014010 | MEL10 | 30,35 | LES PREAUX | | 06/06/2011 | 1,27 | 29,08 |
| 2780014013 | MEL13 | 2,29 | SANT-GERMAIN-VILLAGE | | 06/06/2011 | 0,15 | 2,14 |
| 2780014015 | MEL15 | 3,75 | SANT-GERMAIN-VILLAGE | | 06/06/2011 | 0,30 | 3,45 |
| 2780014020 | MEL20 | 13,07 | TOUTINVILLE | | 06/06/2011 | 1,92 | 11,15 |
| 2780014022 | MEL22 | 12,15 | SANT-GERMAIN-HORN | | 06/06/2011 | 0,80 | 11,35 |
| 2780014023 | MEL23 | 6,00 | SANT-GERMAIN-HORN | | 06/06/2011 | | 6,00 |
| 2780014024 | MEL24 | 10,09 | SANT-GERMAIN-HORN | | 06/06/2011 | 1,80 | 8,29 |
| 2780014027 | MEL27 | 15,62 | SANT-GERMAIN-HORN | | 06/06/2011 | 0,40 | 15,22 |
| 2780014029 | MEL29 | 9,19 | SANT-GERMAIN-HORN | | 06/06/2011 | 1,18 | 8,01 |
| 2780014030 | MEL30 | 5,01 | SANT-GERMAIN-HORN | | 06/06/2011 | 5,01 | |
| 2780014032 | MEL32 | 0,56 | SANT-GERMAIN-HORN | | 06/06/2011 | | 0,56 |
| 2780014033 | MEL33 | 1,20 | SANT-GERMAIN-HORN | | 06/06/2011 | 1,20 | |
| 2780014034 | MEL34 | 1,23 | SANT-GERMAIN-HORN | | 06/06/2011 | 1,23 | |
| 2780014035 | MEL35 | 1,28 | SANT-GERMAIN-HORN | | 06/06/2011 | | 1,28 |

SEDE ENVIRONNEMENT, Agence Normande, Bcoch 4, Avenue des Hauts-Grains, F-75542, BREVILLE
 Tel : 02 35 19 25 00 Fax : 02 35 61 61 77

FICHE PARCELLAIRE PAR EXPLOITATION

Raisin sociale : GAEC DU BOSQ AUBERT
 Commune du siège : LES PREAUX
 Répartiteurs : EUROTRAC - PAPETERIE DE ROUEN

| Code Suivra | Nom de la parcelle | Parcelle | | Commune | Entrée dans le périmètre | Répartition à l'exploitation | | |
|--------------|--------------------|---------------|------------------|---------|--------------------------|------------------------------|---------------|---------------|
| | | Surface (ha) | | | | Classe 0 (ha) | Classe 1 (ha) | Classe 2 (ha) |
| 2750014036 | MEL 36 | 8.50 | EPARCHES | | 06/08/2011 | | | 8.50 |
| 2750014037 | MEL 37 | 13.81 | EPARCHES | | 06/08/2011 | | | 13.81 |
| 2750014038 | MEL 38 | 3.00 | SAINTE SYMPHOREN | | 06/08/2011 | 0.50 | | 1.50 |
| 2750014043 | MEL 43 | 10.80 | EMMERES | | 08/06/2011 | 0.23 | | 10.60 |
| 2750014045 | MEL 45 | 15.80 | EMMERES | | 08/06/2011 | 0.39 | | 15.50 |
| TOTAL | | 200.64 | | | | 30.91 | | 168.73 |

SCDE ENVIRONNEMENT, Agence Normande, Mach 4, Avenue des Hauts Gisors, F75420, RHODES
 Tél. 07 35 12 85 00 Fax 03 35 51 81 77

© Suivra

FICHE PARCELLAIRE PAR EXPLOITATION

Raison sociale : GAEC DU CHAMP BLANCHET
Commune du siège : CAMPTIGNY
Péri-mètre : EUROPAC - PAPERETERIE DE ROUEN

| Code Saisie | Nom de la parcelle | Parcelle | | Communa | Entrée dans le patrimoine | Aptitude à l'épandage | | | |
|--------------|--------------------|---------------|--|----------------------------|---------------------------|-----------------------|---------------|---------------|---------------|
| | | Surface (ha) | | | | Classé 0 (ha) | Classé 1 (ha) | Classé 2 (ha) | |
| 2760018001 | BLA 1 | 3,05 | | SAINT-SOMMERON-DE-CONVELLE | 05/05/2011 | | 5,43 | | 1,00 |
| 2760018002 | BLA 2 | 3,00 | | EUROAC | 05/05/2011 | | 0,53 | | 2,17 |
| 2760018003 | BLA 3 | 1,21 | | | 05/05/2011 | | 1,21 | | |
| 2760018005 | BLA 0 | 7,08 | | SANT-SOMMERON | 05/05/2011 | | 1,84 | | 4,74 |
| 2760018012 | BLA 10 | 3,44 | | TROUBAIE | 05/05/2011 | | | | 3,44 |
| 2760018015 | BLA 15 | 9,90 | | CAMPTIGNY | 05/05/2011 | | | | 9,90 |
| 2760018016 | BLA 16 | 9,28 | | CAMPTIGNY | 05/05/2011 | | | | 9,15 |
| 2760018017 | BLA 17 | 02,31 | | CAMPTIGNY | 05/05/2011 | | 0,10 | | 22,01 |
| 2760018018 | BLA 18 | 24,00 | | CAMPTIGNY | 05/05/2011 | | 0,13 | | 24,83 |
| 2760018020 | BLA 20 | 2,49 | | SANT-SOMMERON | 05/05/2011 | | | | 2,49 |
| 2760018030 | BLA 30 | 9,95 | | SANT-SOMMERON | 05/05/2011 | | 5,95 | | 2,65 |
| 2760018032 | BLA 32 | 1,16 | | SANT-SOMMERON | 05/05/2011 | | 0,41 | | 0,75 |
| 2760018036 | BLA 36 | 11,40 | | CAMPTIGNY | 05/05/2011 | | 1,50 | | 10,40 |
| 2760018038 | BLA 38 | 5,14 | | CAMPTIGNY | 05/05/2011 | | 1,50 | | 5,14 |
| 2760018039 | BLA 39 | 5,58 | | CAMPTIGNY | 05/05/2011 | | 1,00 | | 5,98 |
| 2760018036 | BLA 39 | 5,70 | | SANT-SOMMERON | 05/05/2011 | | 0,21 | | 0,52 |
| 2760018040 | BLA 40 | 6,00 | | CAMPTIGNY | 05/05/2011 | | | | 4,48 |
| TOTAL | | 129,87 | | | | | 14,87 | | 115,40 |

SEDE ENREGISTREMENT: Agence Normanda, Mach 4, Avenue des Hauts-Origines, F-76120, BONDRE
Tel : 02 35 12 25 00 Fax : 02 35 61 81 77

G. SILVA

FICHE PARCELLAIRE PAR EXPLOITATION

Raison sociale : GAEC DU HELLEY
Commune du siège : BEUZEVILLE
Pâtissier : ELDIRAC - PÂTISSERIE DE ROUEN

| Code Suivra | Parcelle | | Commune | Entrée dans le préfinancier | Attributs à l'écouillage | | |
|-------------|--------------------|--------------|-------------------|-----------------------------|--------------------------|---------------|---------------|
| | Nom de la parcelle | Surface (ha) | | | Classe 0 (ha) | Classe 1 (ha) | Classe 2 (ha) |
| 2780031001 | FOY 1 | 3,25 | BEUZEVILLE | 08/09/2011 | 0,52 | | 1,90 |
| 2780031004 | FOY 0 | 22,63 | BEUZEVILLE | 08/09/2011 | 0,75 | | 21,82 |
| 2780031011 | FOY 11 | 7,20 | BEUZEVILLE | 08/09/2011 | 1,22 | | 5,98 |
| 2780031012 | FOY 12 | 5,62 | BEUZEVILLE | 08/09/2011 | 0,77 | | 4,85 |
| 2780031013 | FOY 13 | 1,20 | BEUZEVILLE | 08/09/2011 | 1,20 | | 0,00 |
| 2780031014 | FOY 14 | 3,38 | BEUZEVILLE | 08/09/2011 | 0,70 | | 2,61 |
| 2780031015 | FOY 15 | 1,29 | BEUZEVILLE | 08/09/2011 | 0,00 | | 1,29 |
| 2780031020 | FOY 20 | 1,11 | FATOULE-GESAIN | 08/09/2011 | | | 1,11 |
| 2780031021 | FOY 21 | 1,08 | FATOULE-GESAIN | 08/09/2011 | 0,27 | | 1,91 |
| 2780031022 | FOY 22 | 1,09 | SANT-PHILLES-VAU | 08/09/2011 | | | 1,09 |
| 2780031023 | FOY 23 | 1,25 | SANT-PHILLES-VAU | 08/09/2011 | | | 1,25 |
| 2780031024 | FOY 24 | 4,60 | SANT-PHILLES-VAU | 08/09/2011 | 0,65 | | 4,55 |
| 2780031025 | FOY 25 | 0,79 | SANT-PHILLES-VAU | 08/09/2011 | 0,05 | | 0,71 |
| 2780031026 | FOY 26 | 1,65 | SANT-PHILLES-VAU | 08/09/2011 | 0,36 | | 3,30 |
| 2780031028 | FOY 28 | 1,41 | FOUR-EVREUXVILLE | 08/09/2011 | | | 1,41 |
| 2780031035 | FOY 35 | 9,78 | MARTELLE-LARROUET | 08/09/2011 | 0,14 | | 0,64 |
| 2780031038 | FOY 38 | 10,77 | MARTELLE-LARROUET | 08/09/2011 | 0,33 | | 10,17 |
| 2780031037 | FOY 37 | 5,23 | BEUZEVILLE | 08/09/2011 | 0,35 | | 4,68 |
| 2780031039 | FOY 39 | 18,27 | BEUZEVILLE | 08/09/2011 | 1,40 | | 16,47 |
| 2780031039 | FOY 39 | 15,16 | BEUZEVILLE | 08/09/2011 | 2,34 | | 13,40 |

SEGE EMPLOIEMENT, Agence Normande, Marché 4, Avenue des Hauts-Coteaux, F-76430 BRAYE
Tel : 02 35 12 85 00 Fax : 02 35 61 61 77

© SUIVRA

FICHE PARCELLAIRE PAR EXPLOITATION

Raison sociale : GRAC DU HELLEY
Commune du siège : BEUZEVILLE
Périphérie : EUROPAC - PAPIETERIE DE ROUEN

| Cofin Suivra | Nom de la parcelle | Parcelle | | Commune | Entrées dans la période | Affecté à l'épandage | | |
|--------------|--------------------|---------------|---------------------|---------|-------------------------|----------------------|---------------|---------------|
| | | Surface (ha) | Parcellaire | | | Classe 0 (ha) | Classe 1 (ha) | Classe 2 (ha) |
| 2760031043 | F07 42 | 7,66 | ENTREVILLE-COURETAN | | 08/06/2011 | 0,11 | | 7,45 |
| 2760031044 | F07 44 | 3,47 | BEUZEVILLE | | 08/06/2011 | 0,07 | | 3,40 |
| 2760031045 | F07 45 | 3,45 | SANT-PERRE-OUVAL | | 08/06/2011 | | | 3,24 |
| 2760031047 | F07 47 | 1,84 | BEUZEVILLE | | 08/06/2011 | 0,14 | | 1,18 |
| 2760031048 | F07 48 | 3,27 | SANT-PERRE-OUVAL | | 08/06/2011 | 0,20 | | 3,07 |
| 2760031049 | F07 49 | 3,42 | SANT-PERRE-OUVAL | | 21/10/2016 | | | 3,42 |
| 2760031050 | F07 50 | 1,83 | SANT-PERRE-OUVAL | | 08/06/2011 | 0,28 | | 1,55 |
| 2760031051 | F07 51 | 16,27 | SANT-PERRE-OUVAL | | 21/10/2016 | 0,83 | | 15,44 |
| 2760031052 | F07 52 | 3,84 | SANT-PERRE-OUVAL | | 21/10/2016 | | | 3,84 |
| 2760031054 | F07 56 | 1,45 | SANT-PERRE-OUVAL | | 08/06/2011 | | | 1,45 |
| 2760031057 | F07 57 | 1,15 | SANT-PERRE-OUVAL | | 08/06/2011 | 0,09 | | 1,06 |
| 2760031059 | F07 60 | 14,50 | BEUZEVILLE | | 08/06/2011 | 0,36 | | 14,14 |
| 2760031110 | F07 11 BIS | 3,45 | BEUZEVILLE | | 21/10/2016 | | | 3,45 |
| 2760031070 | F07 27 BIS | 0,71 | SANT-PERRE-OUVAL | | 21/10/2010 | | | 0,71 |
| 2760031059 | F07 60 BIS | 0,29 | BEUZEVILLE | | 21/10/2016 | 0,11 | | 0,18 |
| TOTAL | | 177,54 | | | | 13,59 | | 163,95 |

SIÈGE ENVIRONNEMENT, Génie Normand, Marché Avenue des Nouvelles-Grignolles, F-76430 BEUZEVILLE
Tel : 02 35 12 83 00 Fax : 02 35 61 81 77

© Suivra

FICHE PARCELLAIRE PAR EXPLOITATION

Raison sociale : GAEC LAUBIER
Commune du siège : ÉPAINES
Périmètre : EUROFAC - PAPETERIE DE ROUEN

| Code Suivra | Nom de la parcelle | Parcelle | | Commune | Entrée dans le périmètre | Affectés à l'épandage | | |
|--------------|--------------------|---------------|---------------------|---------|--------------------------|-----------------------|---------------|---------------|
| | | Surface (ha) | | | | Classe 0 (ha) | Classe 1 (ha) | Classe 2 (ha) |
| 278002020 | GLE 06 | 11,40 | ÉPAINES | | 29/07/2015 | 1,00 | | 10,40 |
| 278002012 | GLE 12 | 6,27 | SAINTE-GENÈVE | | 01/05/2019 | 1,12 | | 5,15 |
| 278002013 | GLE 13 | 0,03 | SAINTE-GENÈVE | | 29/07/2019 | | | 0,03 |
| 278002010 | GLE 18 | 1,59 | ÉPAINES | | 07/06/2011 | | | 1,59 |
| 278002016 | GLE 19 | 18,28 | ÉPAINES | | 07/06/2011 | 0,87 | | 17,41 |
| 278002021 | GLE 21 | 6,70 | WANNEGOOD | | 07/06/2011 | 2,46 | | 4,24 |
| 278002022 | GLE 22 | 1,76 | SAINTE-SIMONHORIEN | | 05/06/2011 | 0,53 | | 1,23 |
| 278002023 | GLE 23 | 5,98 | LA CHAPELLE-ÉPAINES | | 21/06/2016 | 1,71 | | 4,27 |
| 278002025 | GLE 24 | 7,34 | ÉPAINES | | 07/06/2011 | 0,35 | | 6,99 |
| 278002026 | GLE 26 | 4,31 | ÉPAINES | | 07/06/2011 | | | 4,31 |
| 278002027 | GLE 27 | 4,31 | WANNEGOOD | | 29/07/2016 | 0,14 | | 4,17 |
| 278002020 | GLE 28 | 15,40 | SAINTE-SIMONHORIEN | | 07/06/2011 | 1,80 | | 13,60 |
| 278002029 | GLE 29 | 0,75 | SAINTE-SIMONHORIEN | | 07/06/2011 | | | 0,75 |
| 278002030 | GLE 30 | 11,44 | SELLES | | 07/06/2011 | 0,80 | | 10,64 |
| 278002031 | GLE 31 | 2,53 | ÉPAINES | | 07/06/2011 | 0,38 | | 2,15 |
| 278002032 | GLE 32 | 1,97 | LES PRÉAUX | | 07/06/2011 | 1,97 | | |
| 278002033 | GLE 33 | 4,80 | ÉPAINES | | 07/06/2011 | 0,05 | | 4,75 |
| 278002034 | GLE 34 | 2,30 | WANNEGOOD | | 20/05/2014 | 0,17 | | 2,13 |
| TOTAL | | 107,79 | | | | 13,92 | | 93,87 |

SIÈGE : ZAINDWILLER, Avenue Normande, Mail 4, Arrondissement de Rouen, F-75620 BONDY
Tél : 02 35 12 55 00 Fax : 02 35 51 81 77

© Suivra

FICHE PARCELLAIRE PAR EXPLOITATION

Raison sociale : GAEC VERGER DE CARSIIN
 Commune du siège : TOUTAINVILLE
 Périmètre : EUROPA-C - PAPERIE DE ROUEN

| Code Subra | Nom de la parcelle | Parcelle | | Entrée dans la période | Affectés à l'usage | | |
|--------------|--------------------|---------------|------------------------|------------------------|--------------------|---------------|---------------|
| | | Surface (ha) | Commune | | Classe 0 (ha) | Classe 1 (ha) | Classe 2 (ha) |
| 2760028001 | DEC 1 | 84,69 | TOUTAINVILLE | 27/06/2011 | 1,62 | | 43,02 |
| 2760028002 | DEC 2 | 33,52 | SAINTE-GENEVIEVE LAZEE | 27/06/2011 | 0,42 | | 33,10 |
| 2760028003 | DEC 3 | 23,22 | SAINTE-GENEVIEVE LAZEE | 07/05/2011 | 0,42 | | 22,80 |
| 2760028016 | DEC 16 | 7,04 | LES PREAUX | 27/06/2011 | 0,20 | | 6,84 |
| 2760028017 | DEC 7 | 6,61 | SAINTE-GENEVIEVE LAZEE | 29/05/2014 | 0,14 | | 6,47 |
| 2760028018 | DEC 18 | 2,49 | SAINTE-GENEVIEVE LAZEE | 29/05/2014 | 0,23 | | 2,26 |
| 2760028019 | DEC 19 | 4,53 | LES PREAUX | 29/05/2014 | | | 4,53 |
| TOTAL | | 123,13 | | | 3,99 | | 119,14 |

SECS ENVIRONNEMENT, Agence Normande, Meun & Associés des Hauts-Normands, F-79400, AVRIL
 Tel : 02 35 12 25 00 Fax : 02 35 61 61 77

➤ Suivre

FICHE PARCELLAIRE PAR EXPLOITATION

Raison sociale : GUILCHARD MATTHIEU
Commune du siège : NOARDS
Périmètre : EUROPAC - PAPERIE DE ROUEN

| Cady Seine | Nom de la parcelle | Parcelle | | Commune | Entrée dans le parcelaire | Aptitude à l'épandage | | |
|--------------|--------------------|--------------|------------------------|---------|---------------------------|-----------------------|---------------|---------------|
| | | Surface (ha) | Surface (ha) | | | Classe 0 (ha) | Classe 1 (ha) | Classe 2 (ha) |
| 2758659002 | CLM 02 | 16,95 | NOARDS | | 27/07/2016 | 3,42 | | 8,53 |
| 2758659003 | CLM 03 | 3,79 | NOARDS | | 27/07/2016 | | | 12,71 |
| 2758659005 | CLM 05 | 1,00 | NOARDS | | 27/07/2016 | | | 1,00 |
| 2758659005 | CLM 06 | 2,97 | LE BÉCHÉLLOUIN | | 27/07/2016 | 0,65 | | 2,32 |
| 2758659007 | CLM 07 | 2,57 | HEUREY | | 27/07/2016 | 0,14 | | 2,43 |
| 2758659011 | CLM 11 | 12,59 | EPSSVILLE-LEUDON | | 27/07/2016 | 0,47 | | 12,12 |
| 2758659013 | CLM 13 | 1,06 | LE BÉCHÉLLOUIN | | 27/07/2016 | | | 1,06 |
| 2758659020 | CLM 20 | 6,70 | HEUREY | | 27/07/2016 | | | 6,70 |
| 2758659021 | CLM 21 | 2,65 | NOARDS | | 27/07/2016 | | | 2,65 |
| 2758659025 | CLM 25 | 4,56 | SANT-AUBIN-DES-BOILLON | | 27/07/2016 | 0,28 | | 4,28 |
| 2758659026 | CLM 26 | 4,03 | PIENCOURT | | 27/07/2016 | | | 4,03 |
| 2758659027 | CLM 27 | 16,95 | FONTAINE-LAUNET | | 27/07/2016 | 1,25 | | 15,70 |
| 2758659028 | CLM 28 | 3,14 | SANT-AUBIN-DES-BOILLON | | 27/07/2016 | | | 3,14 |
| 2758659101 | CLM 01 A | 0,45 | HEUREY | | 27/07/2015 | | | 0,45 |
| 2758659102 | CLM 01 B | 18,00 | NOARDS | | 27/07/2016 | | | 18,00 |
| TOTAL | | 89,10 | | | | 3,70 | | 85,40 |

SEGE ENVIRONNEMENT, Agence Normande, Mach 4, Avenue des Hauts-Cormiers, F-76430 BRYENNE
Tel : 02 35 37 45 00 Fax : 02 35 41 87 77

© SUIVTE

FICHE PARCELLAIRE PAR EXPLOITATION

Raison sociale : HEUGHEBAERT PHILIPPE
 Commune du siège : LA PYLE
 Périmètre : EUROPAC - PAPERIE DE ROUEN

| Code Siret | Nom de la parcelle | Parcelle | | Commune | Expire dans le récépissé | Approuvé à l'exploitation | | |
|--------------|--------------------|---------------|------------------------|---------|--------------------------|---------------------------|---------------|---------------|
| | | Surface (ha) | Surface (ha) | | | Classe 0 (ha) | Classe 1 (ha) | Classe 2 (ha) |
| 2705407000 | HEP 06 B | 6,34 | LA PYLE | | 12/05/2015 | | 0,28 | 6,78 |
| 2705407009 | HEP 09 | 9,31 | MILE | | 29/07/2015 | | | 9,31 |
| 2705407014 | HEP 14 | 0,87 | EPANDRE | | 29/07/2015 | | | 0,87 |
| 2705407016 | HEP 16 | 12,82 | LA NEPOLLAIN | | 12/05/2015 | | 0,47 | 13,22 |
| 2705407017 | HEP 17 | 9,33 | EPANDRE | | 29/07/2015 | | 3,33 | 6,01 |
| 2705407018 | HEP 18 | 1,36 | TOLLEVILLE-LA-CAMPAGNE | | 09/07/2015 | | | 1,36 |
| 2705407019 | HEP 19 | 6,39 | TOLLEVILLE-LA-CAMPAGNE | | 29/07/2015 | | 0,10 | 6,29 |
| 2705407020 | HEP 20 | 1,87 | TOLLEVILLE-LA-CAMPAGNE | | 09/07/2015 | | | 1,87 |
| 2705407023 | HEP 23 | 1,63 | EPANDRE | | 29/07/2015 | | | 1,63 |
| 2705407025 | HEP 25 | 4,75 | AMFREVILLE-SAINT-AMAND | | 29/07/2015 | | | 4,75 |
| 2705407027 | HEP 27 | 15,96 | AMFREVILLE-SAINT-AMAND | | 29/07/2015 | | | 15,96 |
| 2705407028 | HEP 28 | 2,95 | AMFREVILLE-SAINT-AMAND | | 29/07/2015 | | | 2,95 |
| 2705407031 | HEP 31 A | 1,86 | LA PYLE | | 01/05/2015 | | | 1,86 |
| 2705407032 | HEP 31 B | 11,00 | AMFREVILLE-SAINT-AMAND | | 29/07/2015 | | | 11,00 |
| 2705407039 | HEP 39 A | 5,87 | AMFREVILLE-SAINT-AMAND | | 15/09/2015 | | | 5,87 |
| 2705407041 | HEP 41 A | 0,47 | LA PYLE | | 29/07/2015 | | | 0,47 |
| 2705407042 | HEP 42 B | 3,21 | LE TRONCO | | 29/07/2015 | | | 3,21 |
| 2705407043 | HEP 43 C | 15,02 | AMFREVILLE-SAINT-AMAND | | 29/07/2015 | | 0,19 | 15,21 |
| TOTAL | | 130,11 | | | | | 4,07 | 134,04 |

SEDE ENVIRONNEMENT, Agence Normande, Mach 4, Avenue des Nour Gignoux, F-35420 BÉCHÉVEL
 Tél : 02 35 12 65 00 Fax : 02 35 61 81 77

© Suivre

FICHE PARCELLAIRE PAR EXPLOITATION

Raison sociale : JORJH BERNARD
Commune du siège : HOUVILLE-EN-VERGN
Périmètre : EUROPRAC - PAPETERIE DE ROUEN

| Code Savane | N° de la parcelle | Parcelle | | Entrée dans la parcelle | Aptitude à l'usage | | | |
|-------------|-------------------|--------------|-------------------|-------------------------|--------------------|---------------|---------------|---------------|
| | | Surface (ha) | Commune | | Classe 0 (ha) | Classe 1 (ha) | Classe 2 (ha) | Classe 3 (ha) |
| 2727480009 | J08 07 | 7,07 | BACQUEVILLE | 25/07/2016 | | | | 7,07 |
| 2727480008 | J08 08 | 10,75 | HOUVILLE-EN-VERGN | 01/08/2016 | | | | 10,75 |
| 2727480008 | J08 07 | 1,68 | HOUVILLE-EN-VERGN | 25/07/2016 | 1,68 | | | |
| 2727480011 | J08 11 | 6,38 | HOUVILLE-EN-VERGN | 25/07/2016 | | | | 6,38 |
| 2727480012 | J08 12 | 2,15 | HOUVILLE-EN-VERGN | 25/07/2016 | | | | 2,15 |
| 2727480013 | J08 13 | 10,38 | HOUVILLE-EN-VERGN | 26/07/2016 | | | | 10,38 |
| 2727480065 | J08 66 | 2,50 | CORNELLES | 25/07/2016 | 0,27 | | | 2,23 |
| 2727480077 | J08 77 | 2,72 | CORNELLES | 25/07/2016 | 0,14 | | | 2,58 |
| 2727480008 | J09 00 | 7,15 | CORNELLES | 25/07/2016 | | | | 7,15 |
| 2727480089 | J09 29 | 4,64 | CORNELLES | 25/07/2016 | | | | 4,64 |
| 2727480100 | J09 100 | 1,66 | CORNELLES | 25/07/2016 | | | | 1,66 |
| 2727480101 | J09 101 | 4,58 | BACQUEVILLE | 26/07/2016 | | | | 4,58 |
| 2727480102 | J09 102 | 6,56 | HOUVILLE-EN-VERGN | 26/07/2016 | | | | 6,56 |
| 2727480103 | J09 01 | 16,25 | BACQUEVILLE | 26/07/2016 | 1,36 | | | 14,89 |
| 2727480110 | J09 110 | 1,40 | CORNELLES | 26/07/2016 | | | | 1,40 |
| 2727480111 | J09 111 | 9,32 | HOUVILLE-EN-VERGN | 26/07/2016 | | | | 9,32 |
| 2727480118 | J09 118 | 22,70 | LE THIL | 25/07/2016 | 0,21 | | | 22,49 |
| 2727480120 | J09 120 | 1,35 | CORNELLES | 25/07/2016 | | | | 1,35 |
| 2727480140 | J09 140 | 3,87 | HOUVILLE-EN-VERGN | 26/07/2016 | 2,87 | | | 1,00 |
| 2727480203 | J09 02 | 4,57 | BACQUEVILLE | 26/07/2016 | 0,26 | | | 4,31 |

SEGE ENVIRONNEMENT, Agence Normande, Mact 4, Avenue des Hauts-Coteaux, F-76420 - ANVOREZ
Tel : 02 35 17 85 00 Fax : 02 35 53 81 77

FICHE PARCELLAIRE PAR EXPLOITATION

Maison sociale : JOEHN ARRABARD
 Commune du siège : HOUVILLE-EN-VEUXIN
 Périmètre : EURO-PAC - PARETERIE DE ROUEN

| Code Sucre | N° de la parcelle | Parcelle | | Entrée dans la période | Affectation à l'empilage | | |
|--------------|-------------------|---------------|-----------------------|------------------------|--------------------------|---------------|---------------|
| | | Surface (ha) | Commune | | Classe 0 (ha) | Classe 1 (ha) | Classe 2 (ha) |
| 272748003 | J08 227 A | 34,73 | LE THEL | 26/07/2016 | | | 34,73 |
| 272748003 | J08 227 B | 1,03 | PARCEAUX | 26/07/2016 | | | 1,03 |
| 272748003 | J08 05 | 1,10 | SOUSSVILLE | 26/07/2016 | | | 1,10 |
| 272748003 | J08 04 | 4,48 | SOUSSVILLE | 26/07/2016 | | | 4,48 |
| 272748040 | J08 444 A | 1,27 | COULLEVILLE-EN-VEUXIN | 26/07/2016 | | | 1,27 |
| 272748040 | J08 444 B | 3,91 | NOUËL-EN-VEUXIN | 26/07/2016 | | | 3,91 |
| 272748003 | J08 06 | 4,36 | SOUSSVILLE | 26/07/2016 | 1,15 | | 3,21 |
| 272748003 | J08 06 | 17,76 | SOUSSVILLE | 26/07/2016 | 0,90 | | 16,86 |
| TOTAL | | 170,09 | | | 20,11 | | 149,98 |

SEDEZ ENVIRONNEMENT, Agence Rouennaise - Mach 6, Avenue des Hauts-Guyonnex, F-76430 BONNEVILLE
 Tel : 02 35 12 25 00 Fax : 02 35 61 81 77

© SUIVTE

FICHE PARCELLAIRE PAR EXPLOITATION

Raison sociale : JOUAN DOMINIQUE
 Commune du siège : CONCHES-EN-TOULAIN
 Périmètre : EURO-PAC - PAPESSIEU DE ROUEN

| Code Sciera | Nom de la parcelle | Parcelle | | Commune | Entrée dans le périmètre | Affectation à l'épandage | | |
|--------------|--------------------|--------------|---------------|--------------------|--------------------------|--------------------------|---------------|--------------|
| | | Surface (ha) | Classe 0 (ha) | | | Classe 1 (ha) | Classe 2 (ha) | |
| 2705567001 | J00 01 | 2,12 | | CONCHES-EN-TOULAIN | 06/09/2016 | | | 2,12 |
| 2705567002 | J02 06 | 7,45 | | BUREY | 06/09/2016 | 0,44 | | 7,01 |
| 2705567004 | J05 04 | 16,45 | | BUREY | 06/09/2016 | | | 16,45 |
| 2705567005 | J00 09 | 1,13 | | SANT-ÉLIE | 06/09/2016 | 0,13 | | 1,00 |
| 2705567006 | J00 10 | 1,09 | | CONCHES-EN-TOULAIN | 06/09/2016 | | | 1,09 |
| 2705567007 | J00 09 A | 7,39 | | CONCHES-EN-TOULAIN | 06/09/2016 | | | 7,39 |
| 2705567008 | J03 08 | 6,25 | | SANT-ÉLIE | 06/09/2016 | 0,57 | | 5,68 |
| 2705567015 | J00 16 | 1,41 | | CONCHES-EN-TOULAIN | 06/09/2016 | 0,29 | | 0,92 |
| 2705567021 | J00 21 | 1,80 | | BUREY | 06/07/2016 | | | 1,80 |
| 2705567023 | J00 22 | 4,81 | | LE TREME | 06/09/2016 | | | 4,81 |
| 2705567023 | J00 23 | 1,06 | | BUREY | 06/09/2016 | | | 1,06 |
| 2705567024 | J00 07 B | 3,18 | | BUREY | 06/09/2016 | 0,30 | | 3,28 |
| TOTAL | | 48,48 | | | | 1,91 | | 46,57 |

SEDC ENVIRONNEMENT, Avenue Normande, Marché 4, Avenue des Hauts-Côtes, F-75620 - BOULOGNE
 Tél : 02 35 12 85 00 - Fax : 02 35 51 81 77

FICHE PARCELLAIRE PAR EXPLOITATION

Raison sociale : L'ENFANT D'IOUER
Commune du siège : SAINT-GRÉGOIRE-DU-VIEUXE
Prénoms : EUROPAC - PAPERELLE DE ROUEN

| Code Seine | Nom de la parcelle | Parcelle | | Entrée dans le périmètre | Arbitrage à l'échelle | | |
|--------------|--------------------|---------------|-------------------------|--------------------------|-----------------------|---------------|---------------|
| | | Surface (ha) | Commune | | Classe 0 (ha) | Classe 1 (ha) | Classe 2 (ha) |
| 2780011001 | LEN 1 | 7.12 | LEUREY | 01/05/2011 | 0.70 | | 6.42 |
| 2780011002 | LEN 2 | 3.74 | SANT-GREGOIRE-DU-VIEUXE | 01/05/2011 | 0.29 | | 3.45 |
| 2780011003 | LEN 3 | 4.82 | SANT-GREGOIRE-DU-VIEUXE | 01/05/2011 | 1.00 | | 3.82 |
| 2780011004 | LEN 4 | 14.08 | SANT-GREGOIRE-DU-VIEUXE | 01/05/2011 | 0.85 | | 13.23 |
| 2780011005 | LEN 5 | 2.80 | SANT-GREGOIRE-DU-VIEUXE | 01/05/2011 | 0.85 | | 1.95 |
| 2780011006 | LEN 6 | 10.71 | SANT-GREGOIRE-DU-VIEUXE | 01/05/2011 | | | 10.71 |
| 2780011007 | LEN 7 | 17.00 | SANT-GREGOIRE-DU-VIEUXE | 01/05/2011 | 5.30 | | 11.70 |
| 2780011008 | LEN 8 | 2.15 | SANT-GREGOIRE-DU-VIEUXE | 01/05/2011 | 0.21 | | 1.94 |
| 2780011009 | LEN 9 | 1.80 | SANT-GREGOIRE-DU-VIEUXE | 01/05/2011 | | | 1.80 |
| 2780011010 | LEN 10 | 3.74 | SANT-GREGOIRE-DU-VIEUXE | 01/05/2011 | | | 3.74 |
| 2780011014 | LEN 14 | 6.31 | SANT-PHILBERT-SUR-ROULE | 01/06/2011 | | | 6.31 |
| 2780011015 | LEN 15 | 13.02 | SANT-PHILBERT-SUR-ROULE | 01/06/2011 | 0.35 | | 12.67 |
| 2780011016 | LEN 16 | 2.71 | SANT-PHILBERT-SUR-ROULE | 01/06/2011 | 0.20 | | 2.51 |
| 2780011017 | LEN 17 | 2.01 | SANT-PHILBERT-SUR-ROULE | 01/06/2011 | | | 2.01 |
| 2780011018 | LEN 18 | 10.08 | SANT-PHILBERT-SUR-ROULE | 01/06/2011 | 0.38 | | 9.70 |
| 2780011019 | LEN 19 | 4.64 | SANT-PHILBERT-SUR-ROULE | 01/06/2011 | | | 4.64 |
| 2780011020 | LEN 20 | 8.07 | SANT-GREGOIRE-DU-VIEUXE | 01/06/2011 | 0.15 | | 7.92 |
| 2780011021 | LEN 21 | 6.78 | SANT-GREGOIRE-DU-VIEUXE | 01/06/2011 | | | 6.78 |
| TOTAL | | 133.91 | | | 6.86 | | 126.85 |

SEDE ENVIRONNEMENT, Agence Normande, Mch. A. Avenue des Hauts-Goussaux, F-75420 ENCREL
Tel : 02 35 12 85 00 Fax : 02 35 01 81 77

© Solvra

FICHE PARCELLAIRE PAR EXPLOITATION

Raison sociale : OLIVY MARIE CHRISTINE
 Commune du siège : ORVAUX
 Périmètre : ELORPAC - PAPETERIE DE ROUEN

| Code SIRENA | Nom de la parcelle | Parcelle | | | Attributs à l'assiette | | | |
|--------------|--------------------|--------------|---------------------|--------------------------|------------------------|---------------|---------------|--|
| | | Surface (ha) | Commune | Entrée dans le périmètre | Classe 0 (ha) | Classe 1 (ha) | Classe 2 (ha) | |
| 2757643001 | NOU 01 | 2,23 | NOGENTLESEC | 28/07/2016 | | | 1,33 | |
| 2757643002 | NOU 02 | 2,04 | ORVAUX | 28/07/2016 | | | 1,06 | |
| 2757643005 | NOU 05 | 4,95 | ORVAUX | 28/07/2016 | 0,72 | | 4,27 | |
| 2757643006 | NOU 06 | 5,05 | ORVAUX | 28/07/2016 | 0,38 | | 5,67 | |
| 2757643007 | NOU 07 | 3,59 | ORVAUX | 28/07/2016 | | | 3,59 | |
| 2757643008 | NOU 08 | 8,07 | ORVAUX | 28/07/2016 | | | 8,42 | |
| 2757643013 | NOU 13 | 7,26 | ORVAUX | 28/07/2016 | 0,18 | | 5,92 | |
| 2757643014 | NOU 14 | 3,10 | SALVANS-LES-MOULINS | 28/07/2016 | | | 2,10 | |
| 2757643015 | NOU 15 | 0,43 | SALVANS-LES-MOULINS | 28/07/2016 | | | 0,42 | |
| 2757643016 | NOU 16 | 1,84 | MENILS-SURTON | 28/07/2016 | | | 1,84 | |
| 2757643017 | NOU 17 | 2,91 | SAUVIGNY-LE-REVERE | 28/07/2016 | 2,91 | | | |
| 2757643021 | NOU 02 A | 0,55 | ORVAUX | 28/07/2016 | | | 0,36 | |
| 2757643022 | NOU 02 B | 1,91 | NOGENTLESEC | 28/07/2016 | | | 1,52 | |
| 2757643401 | NOU 04 A | 0,64 | SAUVIGNY-LE-REVERE | 28/07/2016 | 0,29 | | 0,44 | |
| 2757643402 | NOU 04 B | 3,87 | ORVAUX | 28/07/2016 | | | 3,87 | |
| TOTAL | | 49,96 | | | 4,27 | | 41,69 | |

SEDE ENVIRONNEMENT, Agence Normande, Mach 4, Avenue des Hauts-Gorges, F-76430, ROUEN
 Tel : 02 35 12 65 00 Fax : 02 35 51 51 77

FICHE PARCELLAIRE PAR EXPLOITATION

Région sociale : REGIS ROULLEAU
Commune du siège : BUIS-SUR-DAMVILLE
Périmètre : EUROZAC - PAPETERIE DE ROUEN

| Code Suivra | Nom de la parcelle | Parcelle | | Commune | Date d'acte admission | Apport à l'épandage | | |
|-------------|--------------------|--------------|-------------------|---------|--------------------------|---------------------|------------------|------------------|
| | | Surface (ha) | Superficie | | | Classe 0 (ha) | Classe 1 (ha) | Classe 2 (ha) |
| 275274001 | RR 01 | 3,10 | BUIS-SUR-DAMVILLE | | 27/07/2016 | 0,03 | | 0,03 |
| 275274002 | RR 02 | 23,07 | BUIS-SUR-DAMVILLE | | 27/07/2016 | | | 23,07 |
| 275274003 | RR 03 | 9,12 | BUIS-SUR-DAMVILLE | | 27/07/2016 | | | 9,12 |
| 275274004 | RR 04 | 5,11 | BUIS-SUR-DAMVILLE | | 27/07/2016 | 0,22 | | 4,89 |
| 275274005 | RR 05 | 7,00 | MORHUS-BERTON | | 27/07/2016 | | | 7,00 |
| 275274007 | RR 07 | 40,21 | BUIS-SUR-DAMVILLE | | 19/09/2019 | | | 39,71 |
| 275274008 | RR 08 | 9,28 | BUIS-SUR-DAMVILLE | | 27/07/2016 | | | 9,28 |
| 275274009 | RR 09 | 4,39 | BUIS-SUR-DAMVILLE | | 18/10/2016 | | | 4,39 |
| 275274011 | RR 11 | 2,25 | MORHUS-BERTON | | 27/07/2016 | | | 2,25 |
| 275274013 | RR 13 | 10,32 | MORHUS-BERTON | | 27/07/2016 | | | 10,32 |
| 275274014 | RR 14 | 14,64 | MORHUS-BERTON | | 27/07/2016 | | | 14,64 |
| 275274015 | RR 15 | 4,62 | MORHUS-BERTON | | 27/07/2016 | | | 4,62 |
| 275274017 | RR 17 | 13,56 | MORHUS-BERTON | | 27/07/2016 | | | 13,56 |
| 275274028 | RR 18 | 0,01 | MORHUS-BERTON | | 27/07/2016 | | | 0,01 |
| 275274030 | RR 20 | 17,66 | MORHUS-BERTON | | 27/07/2016 | 0,27 | | 17,44 |
| 275274031 | RR 21 | 9,08 | BUIS-SUR-DAMVILLE | | 27/07/2016 | | | 9,08 |
| 275274131 | RR 13A | 4,18 | MORHUS-BERTON | | 27/07/2016 | | | 4,18 |
| 275274132 | RR 13B | 1,87 | MORHUS-BERTON | | 27/07/2016 | | | 1,87 |
| 275274181 | RR 18A | 4,14 | ORVAUX | | 27/07/2016 | | | 4,14 |
| 275274182 | RR 18B | 1,05 | MORHUS-BERTON | | 27/07/2016 | | | 1,05 |

SEPE ENVIRONNEMENT, Agence Normande, Mactel, Avenue des Hauts-Grainaux, F75430 BOULOGNE
Tel : 02 55 12 85 00 Fax : 02 55 67 81 77

G. Suivre

FICHE PARCELLAIRE PAR EXPLOITATION

Raison sociale : REGIS ROULLEAU
 Commune du siège : BUCS-SUR-DAMVILLE
 Périmètre : EURADAC - PARETERIE DE ROUEN

| Code Silva | Noms de la parcelle | Parcelle | | Commune | Entrée dans le périmètre | Appliqué à l'épandage | | |
|--------------|---------------------|--------------|--|-------------------|--------------------------|-----------------------|---------------|---------------|
| | | Surface (ha) | | | | Classe 0 (ha) | Classe 1 (ha) | Classe 2 (ha) |
| 273224501 | 884 05 A | 3,72 | | BUCS-SUR-DAMVILLE | 07/02/2016 | | | 3,72 |
| 273224502 | 884 05 B | 1,43 | | MESNILS-BOURON | 07/02/2016 | | | 1,43 |
| TOTAL | | 5,15 | | | | | 0,97 | 160,35 |

SOUS ENVIRONNEMENT, Agence Rouennaise - Maché 4, Avenue des Hauts-Côtes, F75007, FRANCE
 Tel : 02 35 12 45 00 Fax : 02 35 61 81 77

© Silva

FICHE PARCELLAIRE PAR EXPLOITATION

Raison sociale : ROMAIN ROULLEAU
Commune du siège : MESNILS-SUR-TTON
Périmétre : EUROPAC - PAPETERIE DE ROUEN

| Code Salva | Nom de la parcelle | Parcelle | | Comment | Entrée dans le périmètre | Aptitude à l'égouttage | | |
|--------------|--------------------|---------------|------------------|---------|--------------------------|------------------------|---------------|---------------|
| | | Surface (ha) | Surface (ha) | | | Classe 0 (ha) | Classe 1 (ha) | Classe 2 (ha) |
| 2152762001 | R08 01 | 8,88 | MESNILS-SUR-TTON | | 13/10/2016 | | | 8,88 |
| 2152762002 | R08 02 | 18,93 | MESNILS-SUR-TTON | | 27/07/2016 | 0,30 | | 18,63 |
| 2152762003 | R08 03 | 13,12 | MESNILS-SUR-TTON | | 27/07/2016 | 0,33 | | 12,79 |
| 2152762004 | R08 04 | 10,75 | MESNILS-SUR-TTON | | 15/10/2016 | | | 10,75 |
| 2152762005 | R08 05 | 14,22 | MESNILS-SUR-TTON | | 17/07/2016 | | | 14,22 |
| 2152762006 | R08 06 | 17,43 | MESNILS-SUR-TTON | | 13/10/2016 | | | 17,43 |
| 2152762007 | R08 07 | 0,06 | MESNILS-SUR-TTON | | 15/10/2016 | 0,48 | | 1,83 |
| 2152762015 | R08 14 | 0,41 | BREILS-SUR-ANNE | | 13/10/2016 | | | 8,42 |
| 2152762016 | R08 15 | 4,58 | BREILS-SUR-ANNE | | 13/10/2016 | | | 4,66 |
| 2152762017 | R08 16 | 0,43 | BREILS-SUR-ANNE | | 13/10/2016 | | | 0,52 |
| 2152762018 | R08 17 | 0,88 | BREILS-SUR-ANNE | | 13/10/2016 | | | 0,88 |
| 2152762019 | R08 18 | 1,08 | BREILS-SUR-ANNE | | 13/10/2016 | | | 1,08 |
| 2152762122 | R08 19 | 16,72 | BREILS-SUR-ANNE | | 27/07/2016 | 0,63 | | 14,09 |
| 2152762131 | R08 12A | 29,25 | BREILS-SUR-ANNE | | 16/07/2016 | 0,67 | | 28,58 |
| 2152762132 | R08 13A | 14,33 | DROUET | | 27/07/2016 | | | 14,33 |
| 2152762303 | R08 20 | 1,98 | DROUET | | 01/08/2015 | | | 1,89 |
| TOTAL | | 141,97 | | | | 2,56 | | 159,41 |

SEGE ENVIRONNEMENT, Agence Normande, Mach. 4, Avenue des Hauts-Ogneux, F-76420 - SENEDEL
Tel : 02 55 12 65 00 Fax : 02 35 81 81 77

© Salva

FICHE PARCELLAIRE PAR EXPLOITATION

Raison sociale : SCA FORZY
 Commune du siège : GAMBACHES-EN-VEXIN
 Périmètre : EUROPA - PAPETERIE DE ROUEN

| Code Suivre | Nom de la parcelle | Parcelle | | Contenance | Entrée dans le périmètre | Affectation & Forêtage | | |
|--------------|--------------------|---------------|--------------------|------------|--------------------------|------------------------|---------------|---------------|
| | | Surface (ha) | | | | Classe 0 (ha) | Classe 1 (ha) | Classe 2 (ha) |
| 2733-486001 | FZ 01 | 76,65 | GAMBACHES-EN-VEXIN | | 03/09/2016 | 0,92 | | 76,13 |
| 2733-486002 | FZ 02 | 93,03 | GAMBACHES-EN-VEXIN | | 03/09/2016 | | | 93,03 |
| 2733-486003 | FZ 03 | 106,88 | GAMBACHES-EN-VEXIN | | 03/09/2016 | 0,10 | | 105,91 |
| 2733-486004 | FZ 04 | 43,10 | GAMBACHES-EN-VEXIN | | 03/09/2016 | | | 43,10 |
| 2733-486005 | FZ 05 | 53,71 | GAMBACHES-EN-VEXIN | | 03/09/2016 | 2,20 | | 51,24 |
| 2733-486006 | FZ 06 | 3,38 | GAMBACHES-EN-VEXIN | | 03/09/2016 | 0,57 | | 4,81 |
| TOTAL | | 377,99 | | | | 3,97 | | 373,62 |

FICHE PARCELLAIRE PAR EXPLOITATION

Raison sociale : SCA VALLEE DE LA SEINE
Communes du régime : HENNEZIS
Périmètre : SURDUPAC - PAPETERIE DE ROCHER

| Code Seine | N° de la parcelle | Parcelle | | Commune | Entrée dans le périmètre | Affecté à l'usage | | |
|--------------|-------------------|--------------|------------|------------------------|--------------------------|-------------------|---------------|---------------|
| | | Surface (ha) | Superficie | | | Classe 0 (ha) | Classe 1 (ha) | Classe 2 (ha) |
| 2760033001 | LEV 1 | 12,73 | | NOTRE-DAME-DE-FRANCAIS | 08/06/2011 | | | 12,73 |
| 2760033002 | LEV 1 | 4,77 | | NOTRE-DAME-DE-FRANCAIS | 08/06/2011 | | | 4,77 |
| 2760033003 | LEV 3 | 1,61 | | PORT-AOÛT | 08/06/2011 | | | 1,61 |
| 2760033005 | LEV 5 | 6,49 | | PORT-AOÛT | 08/06/2011 | 0,28 | | 6,21 |
| 2760033007 | LEV 7 | 3,62 | | BRASSERIE-LORQUILLON | 08/06/2011 | 0,20 | | 3,42 |
| 2760033011 | LEV 11 | 5,68 | | PORT-AOÛT | 08/06/2011 | 0,65 | | |
| 2760033020 | LEV 20 | 1,62 | | PORT-AOÛT | 09/06/2013 | | | 1,62 |
| 2760033028 | LEV 28 | 2,18 | | PORT-AOÛT | 08/06/2012 | 0,83 | | 1,35 |
| 2760033027 | LEV 27 | 3,76 | | PORT-AOÛT | 08/06/2011 | 0,41 | | 3,35 |
| 2760033026 | LEV 26 | 6,41 | | PORT-AOÛT | 08/06/2011 | 0,51 | | |
| 2760033030 | LEV 30 | 6,42 | | PORT-AOÛT | 08/06/2011 | 0,42 | | |
| 2760033042 | LEV 42 | 2,68 | | PORT-AOÛT | 08/06/2011 | 1,20 | | 1,41 |
| TOTAL | | 58,61 | | | | 3,18 | | 37,09 |

SEDE ENVIRONNEMENT, Agence Normande, Mach 4, Avenue des Neufs-Grains, F-75642 ENFERMÉ,
Tel : 02 35 12 01 00 Fax : 02 35 61 81 77

© Solvira

FICHE PARCELLAIRE PAR EXPLOITATION

Raison sociale : SCEA BECQUET
 Commune du siège : ETRÉVILLE
 Périmètre : EUROSPAC - PAPERIE DE ROUEN

| Code Sivers | Ferralsville | | | Aptitude à l'épandage | | | |
|--------------|--------------------|--------------|------------------------|--------------------------|---------------|---------------|---------------|
| | Nom de la parcelle | Surface (ha) | Contenance | Entrée dans le périmètre | Classe 0 (ha) | Classe 1 (ha) | Classe 2 (ha) |
| 2780021001 | BEC 1 | 7,72 | COLLETT | 31/05/2011 | 0,14 | | 7,58 |
| 2780021002 | BEC 2 | 2,71 | ETREVILLE | 31/05/2011 | 0,00 | | 2,71 |
| 2780021012 | BEC 12 | 11,87 | ETREVILLE-SCA-PARCELLE | 31/05/2011 | 0,60 | | 11,27 |
| TOTAL | | 22,13 | | | 0,74 | | 21,39 |

SEDE ENVIRONNEMENT, Agence Normande, Mect 4, Avenue des Hauts-Ségneux, F-75420 BONDREL
 Tel : 02 35 12 65 00 Fax : 02 35 51 81 77

© Suvia

FICHE PARCELLAIRE PAR EXPLOITATION

Raison sociale : SCEA BEGUIN PERE ET FILS
 Commune du siège : PUCHAVY
 Périmètre : EUROPMAC - REPETERIE DE ROUEN

| Code Rebars | Nom de la parcelle | Parcelle | | Commune | Entree dans le périmètre | Aptitude à l'épandage | | |
|--------------|--------------------|--------------|----------|---------|--------------------------|-----------------------|---------------|---------------|
| | | Surface (ha) | | | | Classe 0 (ha) | Classe 1 (ha) | Classe 2 (ha) |
| 2710025001 | BES 02 | 23,27 | MARTIGNY | | 29/09/2016 | 0,56 | | 44,22 |
| 2710025003 | BES 03 | 26,01 | MARTIGNY | | 05/10/2016 | | | 26,01 |
| 2710025002 | BES 04 | 3,04 | MARTIGNY | | 05/10/2016 | 0,56 | | 26,54 |
| 2710025004 | BES 01 | 3,11 | MARTIGNY | | 05/09/2016 | | | 1,11 |
| TOTAL | | 55,43 | | | | 0,56 | | 102,23 |

SEDE ENVIRONNEMENT, Agence Normande, 10cité 4, Avenue des Hauts-Cormiers, F-76420 BONDREZ
 Tél : 02 35 12 85 00 Fax : 02 35 61 81 77

© Solvra

FICHE PARCELLAIRE PAR EXPLOITATION

Raison sociale : SCEA DE CANTIERE
Commune du siège : VEXIN-SUR-EPTE
Président : EUROFAC - PAPERIE DE ROUEN

| Code Bâtiment | Nom de la parcelle | Parcelle | | Entrée dans le cadastre | Aptitude à l'épandage | | |
|---------------|--------------------|---------------|----------------|-------------------------|-----------------------|---------------|---------------|
| | | Surface (ha) | Commentaire | | Classe 0 (ha) | Classe 1 (ha) | Classe 2 (ha) |
| 2710204001 | EAR 01 | 35,04 | VEXIN-SUR-EPTE | 26/07/2016 | 0,27 | | 39,97 |
| 2710204002 | EAR 02 | 32,40 | VEXIN-SUR-EPTE | 26/07/2016 | | | 32,40 |
| 2710204003 | EAR 03 | 16,18 | VEXIN-SUR-EPTE | 26/07/2016 | | | 38,13 |
| 2710204004 | EAR 04 | 17,21 | VEXIN-SUR-EPTE | 26/07/2016 | | | 17,21 |
| 2710204006 | EAR 06 | 16,66 | VEXIN-SUR-EPTE | 26/07/2016 | | | 18,50 |
| 2710204008 | EAR 08 | 11,98 | VEXIN-SUR-EPTE | 26/07/2016 | | | 11,98 |
| 2710204009 | EAR 09 | 3,97 | VEXIN-SUR-EPTE | 26/07/2016 | | | 3,67 |
| 2710204010 | EAR 10 | 1,57 | VEXIN-SUR-EPTE | 26/07/2016 | | | 1,97 |
| 2710204012 | EAR 12 | 32,20 | VEXIN-SUR-EPTE | 26/07/2016 | | | 32,20 |
| TOTAL | | 173,73 | | | 0,27 | | 173,45 |

SEDE ENVIRONNEMENT, Agence Normande, Macq 4, Avenue des Hauts-Côgneux, F-76420 BIVICHEL
Tel : 02 35 14 45 00 Fax : 02 35 61 61 77

© SUIVRO

FICHE PARCELLAIRE PAR EXPLOITATION

Raison sociale : SCEA DE LA CHAPELLE
 Commune du siège : ETRÉVILLE
 Périmètre : EUROPA - PAPETERIE DE ROUËN

| Code Suifra | Nom de la parcelle | Parcelle | | Entree dans le périmètre | Aptitude à l'épandage | | |
|--------------|--------------------|--------------|------------------------|--------------------------|-----------------------|---------------|---------------|
| | | Surface (ha) | Commune | | Classe 0 (ha) | Classe 1 (ha) | Classe 2 (ha) |
| 2750002501 | CH 1 | 6,18 | ILLEVILLE-SUR-MONTFORT | 31/05/2011 | 0,05 | | 6,14 |
| 2750002502 | CH 2 | 3,19 | ILLEVILLE-SUR-MONTFORT | 31/05/2011 | | | 3,19 |
| 2750002503 | CH 3 | 2,55 | ILLEVILLE-SUR-MONTFORT | 31/05/2011 | 0,26 | | 2,29 |
| 2750002505 | CH 5 | 3,96 | ILLEVILLE-SUR-MONTFORT | 31/05/2011 | 1,20 | | 2,76 |
| 2750002506 | CH 6 | 3,19 | ILLEVILLE-SUR-MONTFORT | 31/05/2011 | | | 3,19 |
| 2750002507 | CH 7 | 1,48 | ILLEVILLE-SUR-MONTFORT | 31/05/2011 | | | 1,48 |
| 2750002510 | CH 10 | 4,57 | ESCLAPON | 31/05/2011 | | | 4,57 |
| 2750002511 | CH 11 | 2,14 | ESCLAPON | 31/05/2011 | | | 2,14 |
| 2750002514 | CH 14 | 2,64 | ESCLAPON | 31/05/2011 | 0,65 | | 1,99 |
| 2750002520 | CH 20 | 6,69 | ILLEVILLE-SUR-MONTFORT | 31/05/2011 | 0,00 | | 6,69 |
| TOTAL | | 35,20 | | | 2,96 | | 32,24 |

SCEA ENVIRONNEMENT, Agence Normande, Marché Avenue des Haies-Gaillives, F-76420 BICHSEL
 Tél. 02 35 12 85 00 Fax - 02 35 51 81 77

© Suivra

FICHE PARCELLAIRE PAR EXPLOITATION

Raison sociale : SCEN DES POINTEURS
 Commune du siège : ETREVILLE
 Périmètre : EUROPARC - PAPETERIE DE NOUEN

| Code SIRET | Nom de la parcelle | Parcelle | | Aptitudes à l'agriculture | | | |
|--------------|--------------------|--------------|----------------|---------------------------|---------------|---------------|---------------|
| | | Surface (ha) | Commune | Entree dans le périmètre | Classe 0 (ha) | Classe 1 (ha) | Classe 2 (ha) |
| 278000602 | PO 2 | 2,47 | LA HAYE-AUBREE | 31/08/2011 | | | 2,47 |
| 278000605 | PO 4 | 2,01 | ENPOLESTRE | 31/08/2011 | 0,20 | | 1,81 |
| 278000608 | PO 6 | 2,49 | EURO-ENAYE | 31/08/2011 | | | 2,49 |
| 278000608 | PO 8 | 4,50 | ETREVILLE | 31/08/2011 | 0,27 | | 4,23 |
| TOTAL | | 14,97 | | | 0,66 | | 14,01 |

SEDE ENVIRONNEMENT, Agence Normande, 11, rue 4, Avenue des Hauts-Sapins, F-76430 BRÉCHEL
 Tel : 02 35 12 85 20 Fax : 02 35 61 91 77

© Salvia

FICHE PARCELLAIRE PAR EXPLOITATION

Raison sociale : SCEA DU HAUT BECQUET
 Commune du siège : BOISEMONT
 Périmètre : EURCPAC - PAPETERIE DE ROUEN

| Code Suivra | Nom de la parcelle | Parcelle | | Entrée dans le périmètre | Affectation à l'exploitation | | |
|--------------|--------------------|---------------|----------------------|--------------------------|------------------------------|---------------|---------------|
| | | Surface (ha) | Commune | | Classe 0 (ha) | Classe 1 (ha) | Classe 2 (ha) |
| 2733256001 | PR0 01 | 18,78 | FARCEAUX | 25/07/2016 | | | 18,78 |
| 2733256002 | PR0 02 | 18,14 | BOISEMONT | 25/07/2016 | 0,55 | | 17,61 |
| 2733256003 | PR0 03 | 43,29 | BOISEMONT | 25/07/2016 | 0,69 | | 42,60 |
| 2733256004 | PR0 04 | 19,37 | BOISEMONT | 25/07/2016 | 0,32 | | 19,05 |
| 2733256005 | PR0 05 | 7,43 | FARCEAUX | 25/07/2016 | | | 7,43 |
| 2733256006 | PR0 06 | 26,90 | BOISEMONT | 25/07/2016 | | | 26,90 |
| 2733256007 | PR0 07 A | 19,02 | BOISEMONT | 25/07/2016 | | | 19,02 |
| 2733256008 | PR0 08 B | 17,07 | FARCEAUX | 25/07/2016 | | | 17,07 |
| 2733256009 | PR0 09 A | 3,86 | BOISEMONT | 25/07/2016 | | | 3,86 |
| 2733256010 | PR0 09 B | 8,10 | FARCEAUX | 25/07/2016 | 0,04 | | 8,06 |
| 2733256011 | PR0 09 A | 3,63 | SALSSONVILLE-COMMUNE | 25/07/2016 | | | 3,63 |
| 2733256012 | PR0 08 B | 82,93 | BOISEMONT | 25/07/2016 | | | 82,93 |
| TOTAL | | 266,73 | | | 1,60 | | 265,13 |

SEGE ENVIRONNEMENT, Agence Normande, Mach 4, Avenue des Hauts-Côtes, F-76120, BONDOUZI
 Tel : 02 35 12 85 00 Fax : 02 35 61 91 77

FICHE PARCELLAIRE PAR EXPLOITATION

Maison sociale : SCEA DU MICHESNEL
 Commune du siège : ETREVILLE
 Périmètre : EUROPAC - PÂPETERIE DE ROUEN

| Code Sclaire | Nom de la parcelle | Parcelles | | Commune | Entree dans le périmètre | Affectée à l'épandage | | |
|--------------|--------------------|--------------|------------------------|---------|--------------------------|-----------------------|---------------|---------------|
| | | Surface (ha) | | | | Classe 0 (ha) | Classe 1 (ha) | Classe 2 (ha) |
| 276007001 | M0 1 | 3,14 | ETREVILLE | | 31/05/2011 | | | 3,14 |
| 276007002 | M0 2 | 3,27 | LA HAYE AUBREE | | 31/05/2011 | 0,50 | | 3,07 |
| 276007003 | M0 3 | 5,05 | ROUEN | | 31/05/2011 | 0,22 | | 3,27 |
| 276007004 | M0 4 | 1,09 | ROUEN | | 31/05/2011 | 0,40 | | 0,73 |
| 276007005 | M0 5 | 11,03 | ROUEN | | 31/05/2011 | 0,70 | | 10,63 |
| 276007011 | M0 11 | 3,45 | BOURVILLE-SAINTE-OTRUE | | 31/05/2011 | 0,44 | | 3,01 |
| 276007010 | M0 20 | 2,17 | BOURVILLE-SAINTE-OTRUE | | 31/05/2011 | | | 2,17 |
| TOTAL | | 26,21 | | | | 2,33 | | 24,38 |

SCEA ENVIRONNEMENT, Agence Normande, Bât 4, Avenue des Hauts Cigognes, F-76420, BIVONNE
 Tel : 02 35 12 55 00 Fax : 02 35 51 81 77

FICHE PARCELLAIRE PAR EXPLOITATION

Raison sociale : SCEA DUCLOS
 Commune du siège : CAPELLE-LES-GRANDS
 Périmètre : EUROVAC - PAPETERIE DE ROUEN

| Code SIVIA | Nom de la parcelle | Parcelle | | Contenance | Entrée dans le périmètre | Affecté à l'élevage | | |
|------------|--------------------|--------------|--------------------------|------------|--------------------------|---------------------|---------------|---------------|
| | | Surface (ha) | Commune | | | Classe 0 (ha) | Classe 1 (ha) | Classe 2 (ha) |
| 2710100001 | DUC 01 A | 2,55 | CAPELLE-LES-GRANDS | | 11/10/2016 | | | 2,55 |
| 2710100002 | DUC 02 | 5,11 | SANCTOIR-DE-CHATEAUVILLE | | 11/10/2016 | 1,02 | | 4,09 |
| 2710100003 | DUC 03 | 15,29 | CAPELLE-LES-GRANDS | | 11/10/2016 | 0,10 | | 15,19 |
| 2710100004 | DUC 04 | 0,37 | CAPELLE-LES-GRANDS | | 11/10/2016 | | | 0,37 |
| 2710100005 | DUC 05 | 2,77 | CAPELLE-LES-GRANDS | | 11/10/2016 | | | 2,77 |
| 2710100006 | DUC 06 | 14,44 | CAPELLE-LES-GRANDS | | 11/10/2016 | 0,20 | | 14,24 |
| 2710100007 | DUC 07 | 7,18 | CAPELLE-LES-GRANDS | | 11/10/2016 | 0,10 | | 7,08 |
| 2710100008 | DUC 08 | 69,51 | VALAULTS | | 11/10/2016 | 0,68 | | 68,83 |
| 2710100009 | DUC 09 | 22,27 | CAPELLE-LES-GRANDS | | 11/10/2016 | 0,64 | | 21,63 |
| 2710100010 | DUC 10 | 2,43 | CAPELLE-LES-GRANDS | | 11/10/2016 | 0,12 | | 2,31 |
| 2710100011 | DUC 11 A | 0,35 | SAINTE-ANNE-DE-FRESNE | | 11/10/2016 | | | 0,35 |
| 2710100012 | DUC 12 | 2,65 | CAPELLE-LES-GRANDS | | 11/10/2016 | | | 2,65 |
| 2710100013 | DUC 13 A | 11,72 | CAPELLE-LES-GRANDS | | 11/10/2016 | 0,12 | | 11,60 |
| 2710100014 | DUC 14 | 2,20 | CAPELLE-LES-GRANDS | | 11/10/2016 | 0,20 | | 2,00 |
| 2710100015 | DUC 15 A | 16,72 | SAINTE-ANNE-DE-FRESNE | | 11/10/2016 | | | 16,72 |
| 2710100016 | DUC 16 | 4,56 | CAPELLE-LES-GRANDS | | 11/10/2016 | | | 4,56 |
| 2710100017 | DUC 17 | 2,91 | CAPELLE-LES-GRANDS | | 11/10/2016 | | | 2,91 |
| 2710100018 | DUC 18 A | 0,11 | PLANCHALE | | 11/10/2016 | | | 0,11 |
| 2710100019 | DUC 19 | 4,00 | CAPELLE-LES-GRANDS | | 11/10/2016 | 0,50 | | 3,50 |
| 2710100020 | DUC 20 | 9,93 | CAPELLE-LES-GRANDS | | 11/10/2016 | 0,33 | | 9,60 |

SIÈGE ENVIRONNEMENT, Agence Normande, Mach 4, Avenue 066 Hauts-Sigebecq, F76020, ROUEN
 Tel : 02 35 12 85 00 Fax : 02 35 61 81 77

FICHE PARCELLAIRE PAR EXPLOITATION

Raison sociale : SCEA DUCLOS
 Commune du siège : CAPELLE-LES-GRANDS
 Périmètre : EURODAC - PAPETERIE DE ROUEN

| Code Suivra | Rim de la parcelle | Parcelle | | Appréciation Répondage | | | |
|--------------|--------------------|---------------|---------------------------|--------------------------|---------------|---------------|---------------|
| | | Surface (ha) | Commune | Entrée dans le périmètre | Classe 0 (ha) | Classe 1 (ha) | Classe 2 (ha) |
| 2710100021 | DUC 21 | 6.19 | CAPELLE-LES-GRANDS | 11/10/2016 | 0.18 | | 0.01 |
| 2710100022 | DUC 22 | 1.70 | CAPELLE-LES-GRANDS | 11/10/2016 | | | 1.72 |
| 2710100023 | DUC 23 A | 1.78 | SANT-AUBIN-DU-FRÈNE | 11/10/2016 | | | 1.76 |
| 2710100024 | DUC 24 | 0.56 | CAPELLE-LES-GRANDS | 11/10/2016 | | | 0.98 |
| 2710100025 | DUC 25 A | 0.55 | SANT-ACTORCE-COURTENVILLE | 11/10/2016 | | | 0.25 |
| 2710100026 | DUC 26 A | 16.00 | CAPELLE-LES-GRANDS | 11/10/2016 | 0.55 | | 15.78 |
| 2710100027 | DUC 27 A | 0.00 | SANT-AUBIN-DU-FRÈNE | 11/10/2016 | 0.80 | | 2.24 |
| 2710100100 | DUC 01 B | 2.24 | SANT-AUBIN-DU-FRÈNE | 11/10/2016 | | | 8.82 |
| 2710100110 | DUC 11 B | 8.82 | CAPELLE-LES-GRANDS | 11/10/2016 | | | 8.32 |
| 2710100122 | DUC 12 B | 8.33 | SANT-MARCOU-DE-FRÈNE | 11/10/2016 | | | 1.12 |
| 2710100126 | DUC 15 B | 1.12 | CAPELLE-LES-GRANDS | 11/10/2016 | | | 8.31 |
| 2710100128 | DUC 16 B | 0.31 | SANT-MARCOU-DE-FRÈNE | 11/10/2016 | | | 4.48 |
| 2710100129 | DUC 22 B | 4.69 | CAPELLE-LES-GRANDS | 11/10/2016 | 0.15 | | 5.21 |
| 2710100259 | DUC 25 B | 5.21 | CAPELLE-LES-GRANDS | 11/10/2016 | | | 0.91 |
| 2710100260 | DUC 26 B | 6.50 | SANT-AUBIN-DU-FRÈNE | 11/10/2016 | 0.33 | | 8.29 |
| 2710100270 | DUC 27 B | 8.29 | CAPELLE-LES-GRANDS | 11/10/2016 | | | 274.23 |
| TOTAL | | 209.27 | | | 10.74 | | |

SEDE ENVIRONNEMENT, Agence Normande, Marché 4, Avenue des Hauts-Guyonnais, F-76420, BOLONNE
 Tél : 02 35 12 85 00 Fax : 02 35 61 61 77

© SUIVRA

FICHE PARCELLAIRE PAR EXPLOITATION

Raison sociale : SCEA DURAND PERE ET FILS
Commune du siège : VEXON-SUR-EPTE
Périmètre : EUROPA2 - IMPETERIE DE ROUEN

| Code Suivra | Nom de la parcelle | Parcelle | | Commune | Entrée dans le périmètre | Affecté à l'équipage | | |
|-------------|--------------------|--------------|----------------|---------|--------------------------|----------------------|---------------|---------------|
| | | Surface (ha) | Parcelle | | | Classe D (ha) | Classe 1 (ha) | Classe 2 (ha) |
| 279924001 | DUR 1 | 19,58 | VEXON-SUR-EPTE | | 03/06/2011 | | | 18,58 |
| 279924002 | DUR 2 | 2,54 | VEXON-SUR-EPTE | | 08/06/2011 | | | 2,54 |
| 279924003 | DUR 3 | 27,23 | VEXON-SUR-EPTE | | 08/06/2011 | | | 27,23 |
| 279924004 | DUR 4 | 18,11 | NEZES-FLEURY | | 08/06/2011 | | | 18,11 |
| 279924005 | DUR 5 | 39,66 | VEXON-SUR-EPTE | | 08/06/2011 | | | 39,66 |
| 279924006 | DUR 6 | 15,37 | VEXON-SUR-EPTE | | 08/06/2011 | | | 15,37 |
| 279924007 | DUR 7 | 18,88 | VEXON-SUR-EPTE | | 08/06/2011 | | | 18,88 |
| 279924008 | DUR 8 | 37,13 | VEXON-SUR-EPTE | | 08/06/2011 | | | 37,13 |
| 279924012 | DUR 12 | 47,66 | VEXON-SUR-EPTE | | 08/06/2011 | 9,60 | | 38,06 |
| 279924015 | DUR 15 | 14,10 | VEXON-SUR-EPTE | | 08/06/2011 | | | 14,10 |
| 279924016 | DUR 16 | 82,24 | VEXON-SUR-EPTE | | 08/06/2011 | 1,80 | | 80,44 |
| 279924017 | DUR 17 | 9,24 | VEXON-SUR-EPTE | | 08/06/2011 | 0,23 | | 9,01 |
| 279924018 | DUR 18 | 7,08 | VEXON-SUR-EPTE | | 08/06/2011 | | | 7,08 |
| 279924019 | DUR 19 | 7,46 | VEXON-SUR-EPTE | | 08/06/2011 | | | 7,46 |
| 279924020 | DUR 20 | 2,38 | VEXON-SUR-EPTE | | 08/06/2011 | | | 2,38 |
| 279924021 | DUR 21 | 7,61 | VEXON-SUR-EPTE | | 08/06/2011 | 0,28 | | 7,33 |
| 279924022 | DUR 22 | 6,67 | VEXON-SUR-EPTE | | 08/06/2011 | 1,29 | | 5,38 |
| 279924023 | DUR 23 | 3,61 | VEXON-SUR-EPTE | | 08/06/2011 | 3,51 | | 0,10 |
| 279924025 | DUR 25 | 3,96 | VEXON-SUR-EPTE | | 08/06/2011 | | | 3,96 |
| 279924026 | DUR 26 | 3,60 | VEXON-SUR-EPTE | | 08/06/2011 | 0,24 | | 3,36 |

SCEA ENVIRONNEMENT, Agence Normandie, Allée de l'Agence des Hautes-Côtes, F-26420 BOURGEE
Tel. : 02 35 12 85 00 Fax : 02 35 61 81 77

FICHE PARCELLAIRE PAR EXPLOITATION

Raison sociale : SCEA DURAND PERE ET FILS
 Commune du siège : VEXIN-SUR-EPTE
 Périimètre : EUROPA - PAPERTEME DE ROUEN

| Code Sars | Nom de la parcelle | Parcelle | | Commune | Entrée dans le périmètre | Application à l'épandage | | |
|--------------|--------------------|---------------|----------------|---------|--------------------------|--------------------------|---------------|---------------|
| | | Surface (ha) | Parcelle (ha) | | | Classe 0 (ha) | Classe 1 (ha) | Classe 2 (ha) |
| 2799524033 | DUR 31 | 15,07 | VEXIN-SUR-EPTE | | 08/06/2011 | | | 15,07 |
| 2799524091 | DUR 3 A | 10,17 | VEXIN-SUR-EPTE | | 08/06/2011 | | | 10,17 |
| 2799524102 | DUR 3 B | 19,40 | VEXIN-SUR-EPTE | | 00/00/2011 | | | 19,40 |
| 2799524093 | DUR 2 C | 26,38 | VEXIN-SUR-EPTE | | 00/06/2011 | 0,74 | | 25,64 |
| 2799524111 | DUR 1 A | 14,70 | VEXIN-SUR-EPTE | | 00/05/2011 | | | 14,70 |
| 2799524112 | DUR 1 B | 15,20 | VEXIN-SUR-EPTE | | 08/06/2011 | | | 15,20 |
| 2799524113 | DUR 1 C | 17,00 | VEXIN-SUR-EPTE | | 00/05/2011 | | | 17,00 |
| 2799524141 | DUR 1 A A | 29,18 | VEXIN-SUR-EPTE | | 04/06/2011 | | | 29,18 |
| 2799524142 | DUR 1 B B | 20,96 | VEXIN-SUR-EPTE | | 04/06/2011 | | | 20,96 |
| TOTAL | | 573,84 | | | | 17,19 | | 556,65 |

SCOE ENVIRONNEMENT, Agence Normande, Marché 4, Avenue des Hauts-Coteaux, F-75470, Paris 12^e.
 Tel : 02 55 12 85 00 Fax : 02 35 61 81 77

E: Solvra

FICHE PARCELLAIRE PAR EXPLOITATION

Raison sociale : SCEA GA MAZURE AUX BREBIS.
 Commune du siège : COLLETOT
 Périmètre : EUROPAIC - PARETERRE DE ROUEN

| Code Sarsiv | Parcelles | | | Aptitude à l'épandage | | |
|-------------|--------------------|--------------|---------------------|-----------------------|------------------|------------------|
| | Nom de la parcelle | Surface (ha) | Commune | Classe 0 (ha) | Classe 1 (ha) | Classe 2 (ha) |
| 2741478001 | BAC 01 | 10,66 | APPEVILLE-ANNEHUALT | 0,34 | | 10,32 |
| 2741478002 | BAC 02 | 8,07 | APPEVILLE-ANNEHUALT | 0,36 | | 7,71 |
| 2741478003 | BAC 03 | 12,12 | COLLETOT | 1,09 | | 11,03 |
| 2741478004 | BAC 04 | 1,76 | EPADINES | 0,22 | | 1,54 |
| 2741478005 | BAC 05 | 9,86 | CAUVILLE-LES-ROUMES | 0,64 | | 9,22 |
| 2741478006 | BAC 06 | 3,41 | APPEVILLE-ANNEHUALT | 3,41 | | |
| 2741478007 | BAC 07 | 0,20 | CAUVILLE-LES-ROUMES | | | 0,20 |
| 2741478008 | BAC 08 | 4,29 | ETHIVALLE | | | 4,29 |
| 2741478009 | BAC 09 B | 4,03 | COLLETOT | 0,00 | | 4,03 |
| 2741478010 | BAC 10 | 2,61 | TROUVILLE | 0,25 | | 2,36 |
| 2741478011 | BAC 11 | 12,31 | EPADINES | 1,08 | | 11,23 |
| 2741478012 | BAC 12 | 9,30 | EPADINES | | | 9,30 |
| 2741478013 | BAC 13 | 11,11 | CAUVILLE-LES-ROUMES | 0,27 | | 10,84 |
| 2741478014 | BAC 14 | 9,18 | COLLETOT | 0,22 | | 8,96 |
| 2741478015 | BAC 15 | 6,98 | APPEVILLE-ANNEHUALT | 0,65 | | 6,33 |
| 2741478016 | BAC 16 | 14,58 | APPEVILLE-ANNEHUALT | 0,69 | | 13,89 |
| 2741478017 | BAC 17 | 14,73 | EPADINES | 5,15 | | 9,58 |
| 2741478018 | BAC 18 A | 4,73 | ETOURGEBAYE | 0,73 | | 4,00 |
| 2741478019 | BAC 19 B | 6,23 | FOUCEVILLE | 0,27 | | 5,96 |
| 2741478020 | BAC 20 A | 7,18 | TOUCHEVILLE | 0,64 | | 6,54 |

SEDE D'INNOVATION, Agence Normande, Mach 4, Avenue des Hauts-Côtes, F-75429 BONDY
 Tel : 02 35 12 25 00 Fax : 02 35 61 81 77

FICHE PARCELLAIRE PAR EXPLOITATION

Raison sociale : SCEA LA MAZURE AUX BREBIS.
 Commune du siège : COLLETOT
 Périmètre : EUROPMAC - PAPETERIE DE ROUEN

| Code Sujets | Nom de la parcelle | Parcelle | | Entrée dans le périmètre | Années à l'exploitation | | |
|--------------|--------------------|---------------|-------------------------|--------------------------|-------------------------|---------------|---------------|
| | | Surface (ha) | Commune | | Classe 0 (ha) | Classe 1 (ha) | Classe 2 (ha) |
| 074147801 | BAE 21 | 1,42 | CORSEUILLE-SUR-RISE | 12/09/2016 | | | 1,44 |
| 074147800 | BAE 09 A | 5,00 | CORSEUILLE-SUR-RISE | 12/09/2016 | 0,20 | | 4,80 |
| 074147810 | BAE 18 B | 3,09 | LA HOTO-AUBRE | 12/09/2016 | | | 3,09 |
| 074147830 | BAE 19 A | 0,26 | SOURNOUILLES-VALE-GRAND | 12/09/2016 | | | 0,26 |
| 074147806 | BAE 20 B | 0,47 | SOURNOUILLES-VALE-GRAND | 12/09/2016 | 0,14 | | 0,33 |
| TOTAL | | 170,01 | | | 17,91 | | 152,10 |

FICHE PARCELLAIRE PAR EXPLOITATION

Baillem sociale : SCEA LA PORTAISERIE
Commune du siège : MÉSNILS-SUR-ITON
Périmètre : EUROPAC - PAPEETERIE DE ROUEN

| Code Sairey | Nom de la parcelle | Parcelle | | Entrée dans le périmètre | Appliqués à l'épandage | | |
|--------------|--------------------|---------------|---------------------|--------------------------|------------------------|---------------|---------------|
| | | Surface (ha) | Commune | | Classe 0 (ha) | Classe 1 (ha) | Classe 2 (ha) |
| 270127001 | POU 01 | 35,42 | MÉSNILS-SUR-ITON | 06/09/2016 | | | 35,42 |
| 270127002 | POU 02 | 20,22 | MÉSNILS-SUR-ITON | 06/09/2016 | 3,37 | | 16,85 |
| 270127003 | POU 03 | 10,08 | MÉSNILS-SUR-ITON | 18/12/2018 | 0,35 | | 9,73 |
| 270127004 | POU 04 | 8,95 | MÉSNILS-SUR-ITON | 17/07/2018 | 0,91 | | 8,04 |
| 270127005 | POU 10 A | 24,05 | MÉSNILS-SUR-ITON | 01/06/2016 | | | 24,05 |
| 270127011 | POU 10 B | 2,80 | STANING-LES-MOULINS | 06/09/2016 | | | 2,80 |
| 270127012 | POU 12 A | 4,12 | MÉSNILS-SUR-ITON | 06/09/2016 | | | 4,12 |
| 270127013 | POU 13 | 0,40 | STANING-LES-MOULINS | 04/08/2015 | | | 0,40 |
| 270127014 | POU 12 B | 0,94 | STANING-LES-MOULINS | 06/09/2016 | | | 0,94 |
| TOTAL | | 117,48 | | | 4,63 | | 114,85 |

SCEA ENVIRONNEMENT, Agence Normande, Mach 4, Avenue des Hauts-Gisors, F76420 BIVORE
Tel : 02 35 12 85 00 Fax : 02 35 61 81 77

FICHE PARCELLAIRE PAR EXPLOITATION

Bailleur social : SCEA LE BOIS DU PLESSIS
 Commune du siège : ETRÉVILLE
 Périmètre : EUROPA - PAPETERIE DE ROUEN

| Code Suivre | Parcelle | | Commune | Entrée dans le périmètre | Aptitude à l'écandage | | |
|--------------|--------------------|--------------|--------------------|--------------------------|-----------------------|---------------|---------------|
| | Nom de la parcelle | Surface (ha) | | | Classe 0 (ha) | Classe 1 (ha) | Classe 2 (ha) |
| 278000003 | PLE 3 | 2,84 | SANTOUBERTS-CHAMPS | 31/05/2011 | 1,42 | | 1,42 |
| 278000004 | PLE 4 | 0,91 | BOLQUELON | 31/05/2011 | 0,08 | | 0,83 |
| 278000005 | PLE 5 | 38,20 | BOUQUELON | 31/05/2011 | 2,19 | | 36,01 |
| 278000010 | PLE 10 | 5,30 | SAINT-PIERRE | 31/05/2011 | 2,77 | | 2,53 |
| 278000017 | PLE 17 | 1,34 | SANTOUBERTS-CHAMPS | 31/05/2011 | | | 1,34 |
| 278000018 | PLE 18 | 1,82 | SANTOUBERTS-CHAMPS | 31/05/2011 | 1,52 | | 0,30 |
| 278000019 | PLE 19 | 2,72 | SANTOUBERTS-CHAMPS | 31/05/2011 | 2,72 | | 0,00 |
| TOTAL | | 54,98 | | | 8,68 | | 46,30 |

SEDE ENVIRONNEMENT, Agence Normande, N°4, Avenue des Hauts-Gisors, F-75010, PARIS
 Tel : 01 35 12 85 00 Fax : 01 35 61 81 77

© Suivre

FICHE PARCELLAIRE PAR EXPLOITATION

Raison sociale : SCEA LES MARETTES
 Commune du siège : ROUGEMONTIERS
 Périmètre : EUROVAC - PAPETERIE DE ROUEN

| Code Seine | Nom de la parcelle | Parcelle | | Entrez dans le présumé | Aptéudo à l'équipement | | |
|--------------|--------------------|--------------|--------------------|------------------------|------------------------|---------------|---------------|
| | | Surface (ha) | Commune | | Classe 0 (ha) | Classe 1 (ha) | Classe 2 (ha) |
| 278000004 | MAT 4 | 3,78 | APPEVILLE-ANREBULT | 01/06/2011 | | | 3,78 |
| 278000005 | MAT 5 | 1,32 | APPEVILLE-ANREBULT | 01/06/2011 | 0,36 | | 0,96 |
| 278000006 | MAT 6 | 28,16 | APPEVILLE-ANREBULT | 01/06/2011 | 0,95 | | 27,21 |
| 278000007 | MAT 7 | 4,77 | APPEVILLE-ANREBULT | 01/06/2011 | 4,77 | | |
| 278000008 | MAT 8 | 10,08 | APPEVILLE-ANREBULT | 01/06/2011 | | | 10,08 |
| 278000010 | MAT 10 | 2,94 | EPREVILLE | 01/06/2011 | 1,93 | | 1,01 |
| 278000011 | MAT 11 | 4,90 | CAMPENNE | 01/06/2011 | | | 4,90 |
| 278000012 | MAT 12 | 7,73 | APPEVILLE-ANREBULT | 01/06/2011 | 2,07 | | 5,66 |
| TOTAL | | 58,90 | | | 9,91 | | 48,99 |

SEDE ENVIRONNEMENT, Agence Normande, Maréchal, Avenue des Hauts-Gisseries, F-75020 PARIS
 Tel: 02 35 12 85 00 Fax: 02 35 81 81 77

© SUIVRA

FICHE PARCELLAIRE PAR EXPLOITATION

Raison sociale : SCEA LES MARINIÈRES
 Commune du siège : PONT-AUDÉMER
 Périmètre : EUROPAC - PAPETERIE DE ROUEN

| Code Inter | Nom de la parcelle | Parcelle | | Affectés à l'épandage | | | |
|--------------|--------------------|--------------|---------------------------|-------------------------|---------------|---------------|---------------|
| | | Surface (ha) | Commune | Entrée dans la parcelle | Classe 0 (ha) | Classe 1 (ha) | Classe 2 (ha) |
| 276000401 | MAR 1 | 1,65 | SANT-DENIS-DE-CORBIEULLES | 31/05/2011 | 0,20 | | 1,45 |
| 276000402 | MAR 2 | 3,25 | SANT-DENIS-DE-CORBIEULLES | 31/05/2011 | | | 3,25 |
| 276000403 | MAR 3 | 1,01 | SANT-DENIS-DE-CORBIEULLES | 31/05/2011 | | | 1,01 |
| 276000404 | MAR 4 | 12,87 | SANT-DENIS-DE-CORBIEULLES | 31/05/2011 | 0,77 | | 12,10 |
| 276000405 | MAR 5 | 9,51 | EPAGNES | 31/05/2011 | 0,80 | | 8,71 |
| 276000406 | MAR 6 | 18,34 | EPAGNES | 31/05/2011 | | | 18,34 |
| 276000407 | MAR 7 | 7,38 | EPAGNES | 31/05/2011 | | | 7,38 |
| 276000408 | MAR 8 | 4,43 | EPAGNES | 31/05/2011 | 0,14 | | 4,29 |
| TOTAL | | 59,62 | | | 1,91 | | 57,71 |

SEDE ENGAGEMENT, Agence Normande, Marché 4, Avenue des Hauts-Origines, F-76400 BREVILLE
 Tél. : 02 35 22 85 00 Fax : 02 35 61 61 77

© Suivra

FICHE PARCELLAIRE PAR EXPLOITATION

Raison sociale : SCEA PEUFFIER
 Commune du siège : LIEUREY
 Périmètre : EUROPARC - PAPERIE DE BOUEN

| Cotin Suvers | Parcelles | | | Arbres à Teneurage | | | |
|--------------|--------------------|--------------|-------------------|-------------------------|---------------|---------------|---------------|
| | Nom de la parcelle | Surface (ha) | Contenus | Entée dans le périmètre | Classe 0 (ha) | Classe 1 (ha) | Classe 2 (ha) |
| 2780023001 | PEU 1 | 4.54 | LIEUREY | 07/06/2011 | | | 4.54 |
| 2780023002 | PEU 2 | 18.87 | LIEUREY | 07/06/2011 | 0.55 | | 15.32 |
| 2780023003 | PEU 3 | 7.22 | LIEUREY | 07/06/2011 | 1.38 | | 4.85 |
| 2780023004 | PEU 4 | 9.04 | LIEUREY | 07/06/2011 | 0.70 | | 8.34 |
| 2780023005 | PEU 5 | 6.07 | BIGNVILLE-BOUENVA | 07/06/2011 | 0.50 | | 5.57 |
| 2780023011 | PEU 11 | 18.55 | BIGNVILLE-BOUENVA | 07/06/2011 | 1.00 | | 12.55 |
| 2780023014 | PEU 14 | 11.74 | LIEUREY | 07/06/2011 | 1.00 | | 10.74 |
| 2780023017 | PEU 17 | 3.15 | LIEUREY | 07/06/2011 | 0.10 | | 3.05 |
| 2780023019 | PEU 19 | 1.68 | BIGNVILLE-BOUENVA | 07/06/2011 | 0.20 | | 1.48 |
| TOTAL | | 73.48 | | | 6.52 | | 66.96 |

SEGE ENVIRONNEMENT, Agence Normande, Alpes et Arive des Hauts-Normands, 676410 BUCHESSY
 Tel : 02 36 12 61 00 Fax : 02 35 61 81 77

FICHE PARCELLAIRE PAR EXPLOITATION

Région sociale : SCEA SAINT ETIENNE
Commune du siège : ÉTREVILLE
Périmètre : EUROPAC - PARCOURS DE ROUEN

| Date Suivre | Num de la parcelle | Parcelle | | Commune | Entrée dans le périmètre | Activités à l'exploitation | | |
|-------------|--------------------|--------------|--------------------------|---------|--------------------------|----------------------------|---------------|---------------|
| | | Surface (ha) | Sorte | | | Classe 0 (ha) | Classe 1 (ha) | Classe 2 (ha) |
| 2780008001 | ET 1 | 14,33 | BOURNEVILLE-EN-ROUENS | | 01/06/2011 | 5,45 | | 13,06 |
| 2780008002 | ET 2 | 10,86 | BOURNEVILLE-EN-ROUENS | | 01/06/2011 | 0,38 | | 10,08 |
| 2780008004 | ET 4 | 1,14 | BOURNEVILLE-EN-ROUENS | | 01/06/2011 | 0,13 | | 0,95 |
| 2780008006 | ET 6 | 2,08 | ÉTREVILLE | | 17/05/2011 | | | 2,03 |
| 2780008010 | ET 10 | 2,45 | SAINTE-GENEVIEVE-CHAMPEL | | 01/06/2011 | 0,75 | | 1,73 |
| 2780008030 | ET 30 | 19,73 | CAURVAUX-ÉCARTE-BOUSS | | 01/06/2011 | 0,63 | | 13,26 |
| 2780008001 | ET 21 | 3,02 | BOURNEVILLE-SAINTE-CROIX | | 01/06/2011 | 0,61 | | 2,81 |
| 2780008002 | ET 22 | 1,03 | BOURNEVILLE-SAINTE-CROIX | | 01/06/2011 | 1,03 | | |
| 2780008023 | ET 23 | 4,20 | BOURNEVILLE-SAINTE-CROIX | | 01/06/2011 | 0,20 | | 3,85 |
| 2780008024 | ET 24 | 3,57 | BOURNEVILLE-SAINTE-CROIX | | 01/06/2011 | 0,37 | | 3,30 |
| 2780008025 | ET 25 | 4,32 | BOURNEVILLE-SAINTE-CROIX | | 01/06/2011 | | | 4,32 |
| 2780008026 | ET 26 | 3,10 | BOURNEVILLE-SAINTE-CROIX | | 01/06/2011 | 0,39 | | 2,59 |
| 2780008027 | ET 27 | 3,27 | BOURNEVILLE-SAINTE-CROIX | | 01/06/2011 | 3,27 | | |
| 2780008040 | ET 40 | 3,21 | ÉTREVILLE | | 01/06/2011 | 0,56 | | 2,65 |
| 2780008050 | ET 50 | 1,16 | VILLETTE | | 01/06/2011 | 0,73 | | 0,97 |
| 2780008051 | ET 51 | 28,56 | SAINTE-GENEVIEVE-CHAMPEL | | 01/06/2011 | 0,43 | | 28,13 |
| 2780008059 | ET 59 | 2,41 | ÉTREVILLE | | 01/06/2011 | 1,00 | | 1,41 |
| 2780008060 | ET 60 | 16,75 | SAINTE-GENEVIEVE-CHAMPEL | | 01/06/2011 | | | 16,75 |
| 2780008066 | ET 66 | 5,41 | ÉTREVILLE | | 01/06/2011 | | | 5,41 |
| 2780008068 | ET 68 | 1,28 | ÉTREVILLE | | 01/06/2011 | 0,28 | | 1,05 |

SEDE ENVIRONNEMENT, Agence Normande, Marché, Avenue des Frères Gagnon, F-75400, BONDY
Tel : 02 35 12 65 00 Fax : 02 35 61 61 77

@ SUIVRE

FICHE PARCELLAIRE PAR EXPLOITATION

Raison sociale : SCEA SAINT ETIENNE
 Commune du siège : ETREVILLE
 Périmètre : EUROPPAC - PAPETERIE DE ROUESI

| Code Suivre | Nom de la parcelle | Parcelle | | Commune | Entrée dans le périmètre | Apiculture à l'exploitation | | |
|--------------|--------------------|--------------|-----------|---------|--------------------------|-----------------------------|---------------|---------------|
| | | Surface (ha) | | | | Classe 0 (ha) | Classe 1 (ha) | Classe 2 (ha) |
| 1780048292 | ETI 240 | 1,16 | ETREVILLE | | 01/08/2011 | 0,22 | | 2,93 |
| 1780048292 | ETI 250 | 2,68 | ETREVILLE | | 01/08/2011 | 0,41 | | 2,27 |
| 1780048292 | ETI 260 | 10,24 | ETREVILLE | | 01/08/2011 | 0,18 | | 15,13 |
| TOTAL | | 14,08 | | | | 0,81 | | 10,33 |

SEDC ENVIRONNEMENT, Agence Normande, N°ch 4, Avenue des Hauts-Breignoirs, F-35400 BRÉOIREL
 Tél : 02 35 22 45 00 Fax : 02 35 61 81 77

© Suivre

FICHE PARCELLAIRE PAR EXPLOITATION

Raison sociale : VERKINDER CHRISTIAN
 Commune du siège : LE FAYVILLE
 Périmètre : EUROPAÇ - PÂRTERIE DE ROUEN

| Cofis Subers | Nom de la parcelle | Parcelle | | Commune | Entrée dans le périmètre | Appréciés à l'Grandage | | |
|--------------|--------------------|---------------|---------------------------|---------|--------------------------|------------------------|---------------|---------------|
| | | Surface (ha) | | | | Classé 0 (ha) | Classé 1 (ha) | Classé 2 (ha) |
| 2780027003 | VER 3 | 16,67 | LE FAYVILLE | | 07/06/2011 | | | 16,67 |
| 2780027005 | VER 5 | 21,52 | LIEUREY | | 07/06/2011 | 0,68 | | 17,84 |
| 2780027006 | VER 6 | 28,25 | SAINTELEUFROIE-SOULLEVREY | | 07/06/2011 | 0,55 | | 28,40 |
| 2780027007 | VER 7 | 12,13 | MALVILLE-SUR-LE-RECI | | 07/06/2011 | | | 12,13 |
| 2780027008 | VER 8 | 14,31 | SAINTAUBERT-DES-BOELLON | | 07/06/2011 | 1,10 | | 13,21 |
| 2780027010 | VER 10 | 2,19 | LIEUREY | | 07/06/2011 | 0,30 | | 5,00 |
| 2780027012 | VER 12 | 8,81 | LE THERMOLEST | | 07/06/2011 | 0,30 | | 8,41 |
| 2780027014 | VER 14 | 11,24 | SAINTAUBERT-DES-BOELLON | | 07/06/2011 | 0,20 | | 11,34 |
| 2780027015 | VER 15 | 9,02 | SAINTAUBERT-DES-BOELLON | | 07/06/2011 | 0,20 | | 3,82 |
| 2780027024 | VER 24 | 8,52 | LE FAYVILLE | | 07/06/2011 | 0,28 | | 8,30 |
| 2780027025 | VER 25 | 10,22 | LE FAYVILLE | | 07/06/2011 | 1,18 | | 9,04 |
| 2780027026 | VER 26 | 3,78 | LE FAYVILLE | | 07/06/2011 | 0,41 | | 3,30 |
| 2780027027 | VER 27 | 2,28 | THIBERVILLE | | 07/06/2011 | 2,08 | | |
| TOTAL | | 149,09 | | | | 10,28 | | 138,81 |

SEDE ENVIRONNEMENT, Agence Normande, Marché 4, Avenue des Hauts-Dormans, F-75420 - BOULOGNE
 Tél : 02 35 12 85 00 Fax : 02 35 61 81 77

© SUIVTE

FICHE PARCELLAIRE PAR EXPLOITATION

Raison sociale : VERONDER NICOLAS
 Commune du siège : LE FAVRIE
 Périmètre : EUROPA-C - PAPETERIE DE ROUEN

| Code Siva | Nom de la parcelle | Parcelle | | Commentaire | Entrée dans le périmètre | Affectés à l'épandage | | |
|--------------|--------------------|--------------|--------------|-----------------------|--------------------------|-----------------------|---------------|---------------|
| | | Surface (ha) | Surface (ha) | | | Classe 0 (ha) | Classe 1 (ha) | Classe 2 (ha) |
| 278002001 | VEN 1 | 26,00 | 45,00 | REVELLE-EN-HELDON | 07/04/2011 | 0,70 | | 32,30 |
| 278002002 | VEN 2 | 1,66 | 0,00 | SANT-ALBINOIS-CELLEON | 00/06/2011 | 0,00 | | 1,66 |
| 278002003 | VEN 3 | 0,69 | 0,00 | SANT-ALBINOIS-CELLEON | 02/06/2011 | | | 0,69 |
| 278002004 | VEN 4 | 2,22 | 0,00 | SANT-ALBINOIS-CELLEON | 07/06/2011 | | | 2,22 |
| 278002005 | VEN 5 | 3,21 | 0,00 | VOISSEVILLE | 07/06/2011 | 0,00 | | 3,21 |
| 278002006 | VEN 6 | 2,61 | 0,00 | BOURVILLE-APTET | 07/06/2011 | | | 2,61 |
| 278002007 | VEN 06 985 | 5,15 | 0,14 | BOURVILLE-APTET | 01/07/2019 | 0,14 | | 5,01 |
| TOTAL | | | 99,38 | | | 0,84 | | 54,52 |

SCDE ENVIRONNEMENT, Agence Normande, Nant 4, Avenue des Hauts-Origines, F-75020 PARIS
 Tel : 01 35 19 45 00 Fax : 01 35 61 81 77

FICHE PARCELLAIRE PAR EXPLOITATION

Raison sociale : EARL DE LA CUJETTE
 Commune du siège : LA NEUVILLE-CHANT-D'OISEL
 Périmètre : EUROPA-C - PAPETERIE DE ROUEN

| Code Sivers | Nom de la parcelle | Parcelle | | Commune | Entrée dans le périmètre | Aptitude à l'épandage | | |
|--------------|--------------------|--------------|---------------------|---------|--------------------------|-----------------------|---------------|---------------|
| | | Surface (ha) | | | | Classe 0 (ha) | Classe 1 (ha) | Classe 2 (ha) |
| 7616157136 | LOP 16 | 3,20 | PTRES | | 26/07/2016 | | | 3,20 |
| 7616157131 | LOP 11 | 4,76 | FAMILLY-SUR-ANDRELE | | 26/07/2016 | 0,10 | | 4,66 |
| 7616157132 | LOP 17 | 0,10 | PTRES | | 26/07/2016 | 0,10 | | 0,00 |
| 7616157138 | LOP 26 | 1,54 | PTRES | | 26/07/2016 | 0,54 | | 1,00 |
| 7616157151 | LOP 15 A | 0,05 | PTRES | | 26/07/2016 | | | 0,05 |
| 7616157162 | LOP 15 B | 5,11 | FAMILLY-SUR-ANDRELE | | 26/07/2016 | | | 5,11 |
| 7616157173 | LOP 17 | 2,00 | FAMILLY-SUR-ANDRELE | | 26/07/2016 | | | 2,00 |
| 7616157181 | LOP 18 A | 0,01 | PTRES | | 26/07/2016 | | | 0,01 |
| 7616157182 | LOP 18 B | 0,17 | FAMILLY-SUR-ANDRELE | | 26/07/2016 | | | 0,17 |
| 7616157183 | LOP 15 | 1,59 | PTRES | | 26/07/2016 | | | 1,59 |
| 7616157201 | LOP 20 A | 4,00 | PTRES | | 26/07/2016 | | | 4,00 |
| 7616157202 | LOP 20 B | 3,01 | FAMILLY-SUR-ANDRELE | | 26/07/2016 | | | 3,01 |
| 7616157203 | LOP 20 A | 18,10 | PTRES | | 26/07/2016 | | | 18,10 |
| 7616157222 | LOP 22 B | 0,11 | FAMILLY-SUR-ANDRELE | | 26/07/2016 | | | 0,11 |
| TOTAL | | 90,08 | | | | 0,80 | | 49,25 |

SEDE ENVIRONNEMENT, Agence Normande, 11401 A, Avenue des Hauts-Sapins, F-75420 ROUVREY
 Tel : 02 35 12 85 00 Fax : 02 35 61 81 77

Vu pour être annexé à mon arrêté préfectoral du :

Rouen, le 31 MAI 2018

la préfète

Pour la Préfète et par délégation,
le Secrétaire Général
Yvan CORDIER

Annexe 3













à l'arrêté préfectoral

Société EUROPAC – Papeterie de Rouen à Saint-Etienne-du-Rouvray

Cartes d'aptitude à l'épandage par communes

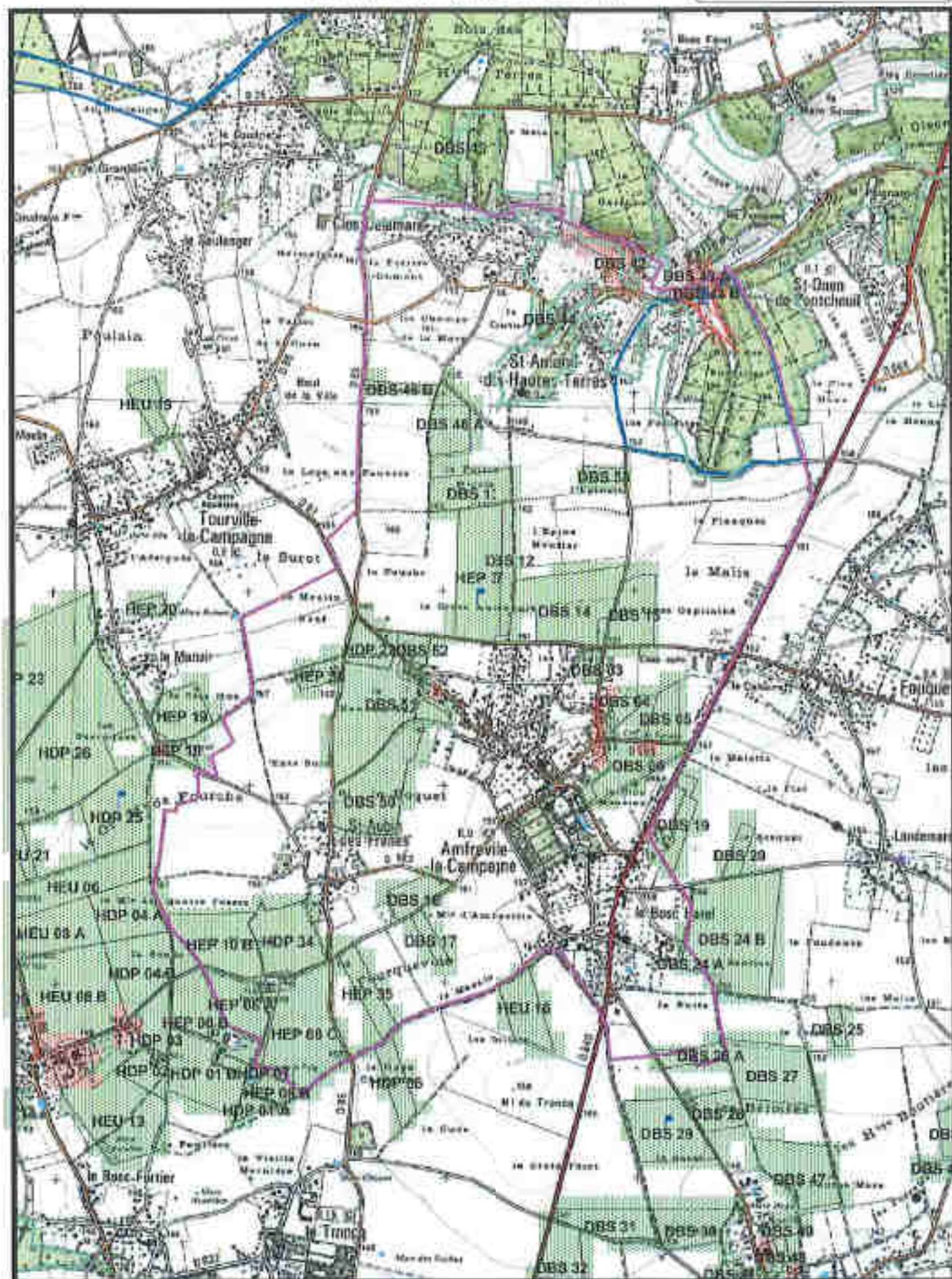
LEGENDE

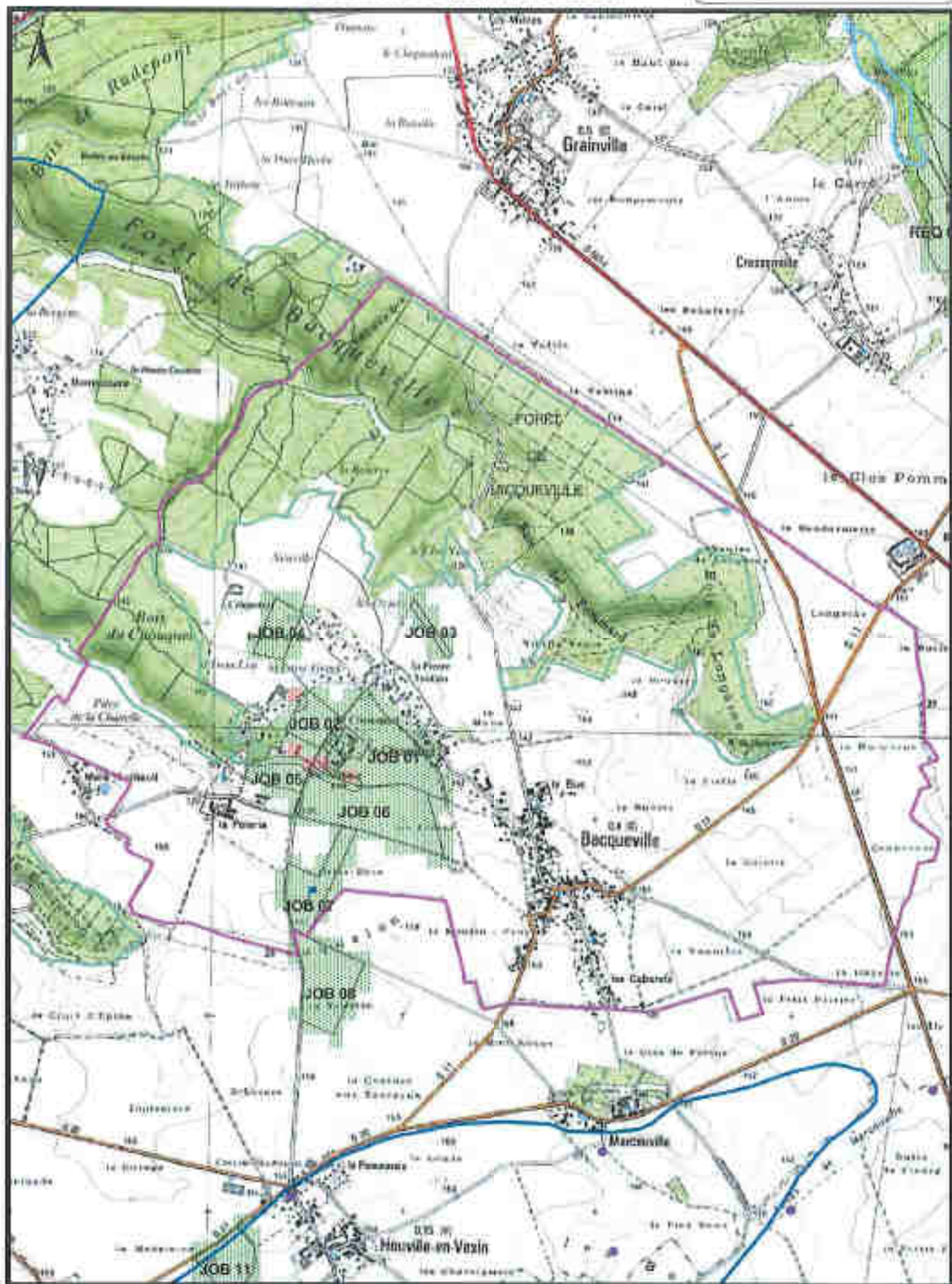
Aptitudes

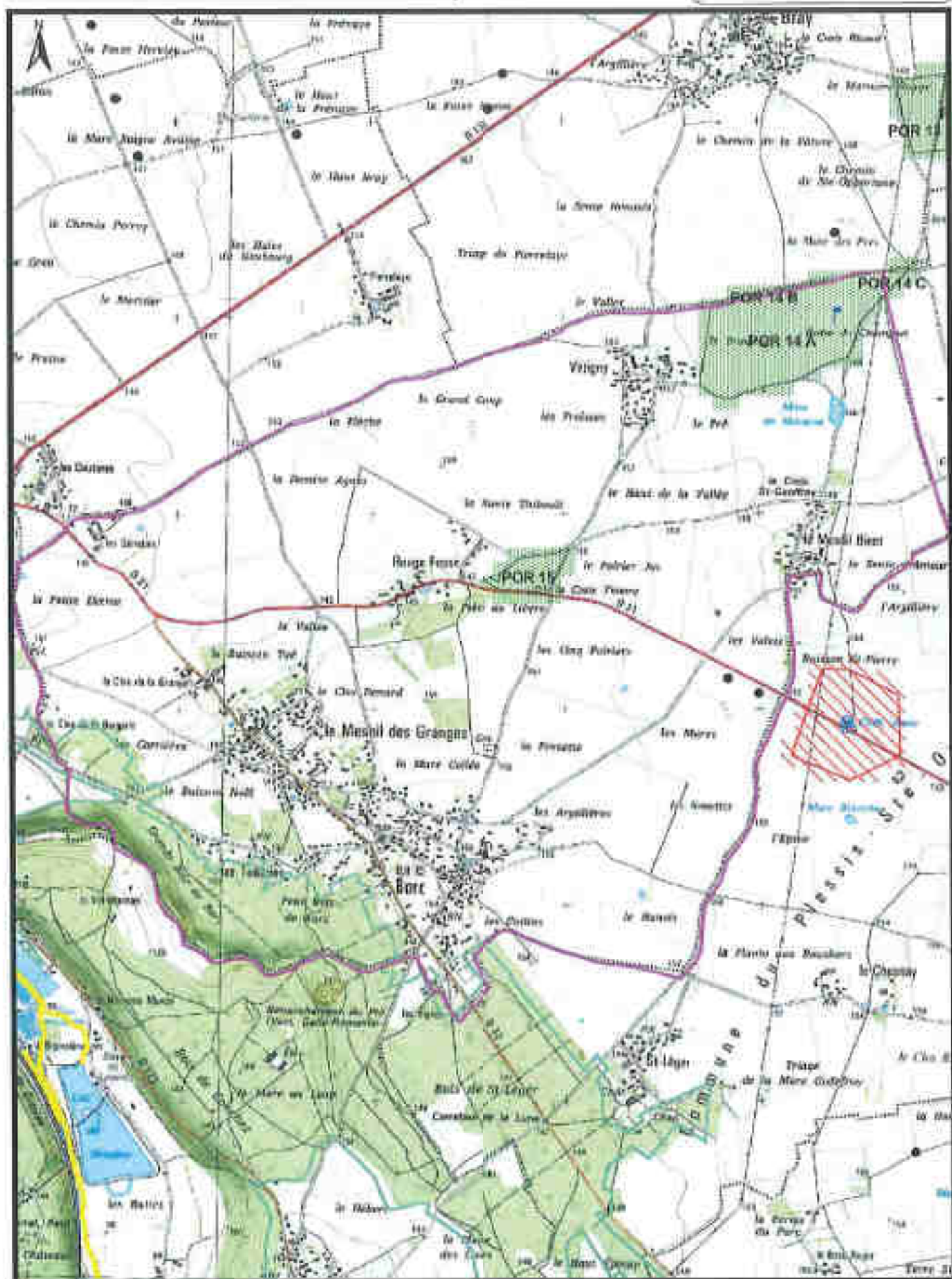
| | |
|---|---------------------|
|  | Inapte |
|  | Apte |
|  | Commune |
|  | Captage |
|  | Périmètre rapproché |
|  | Périmètre éloigné |
|  | Znieff de type II |
|  | Znieff de type I |
|  | Natura Zps |
|  | Natura Zsc |
|  | Bétoire |
|  | Indice bétoire |
|  | Point de référence |

ANNEXE
CARTES D'APTITUDE PAR COMMUNE

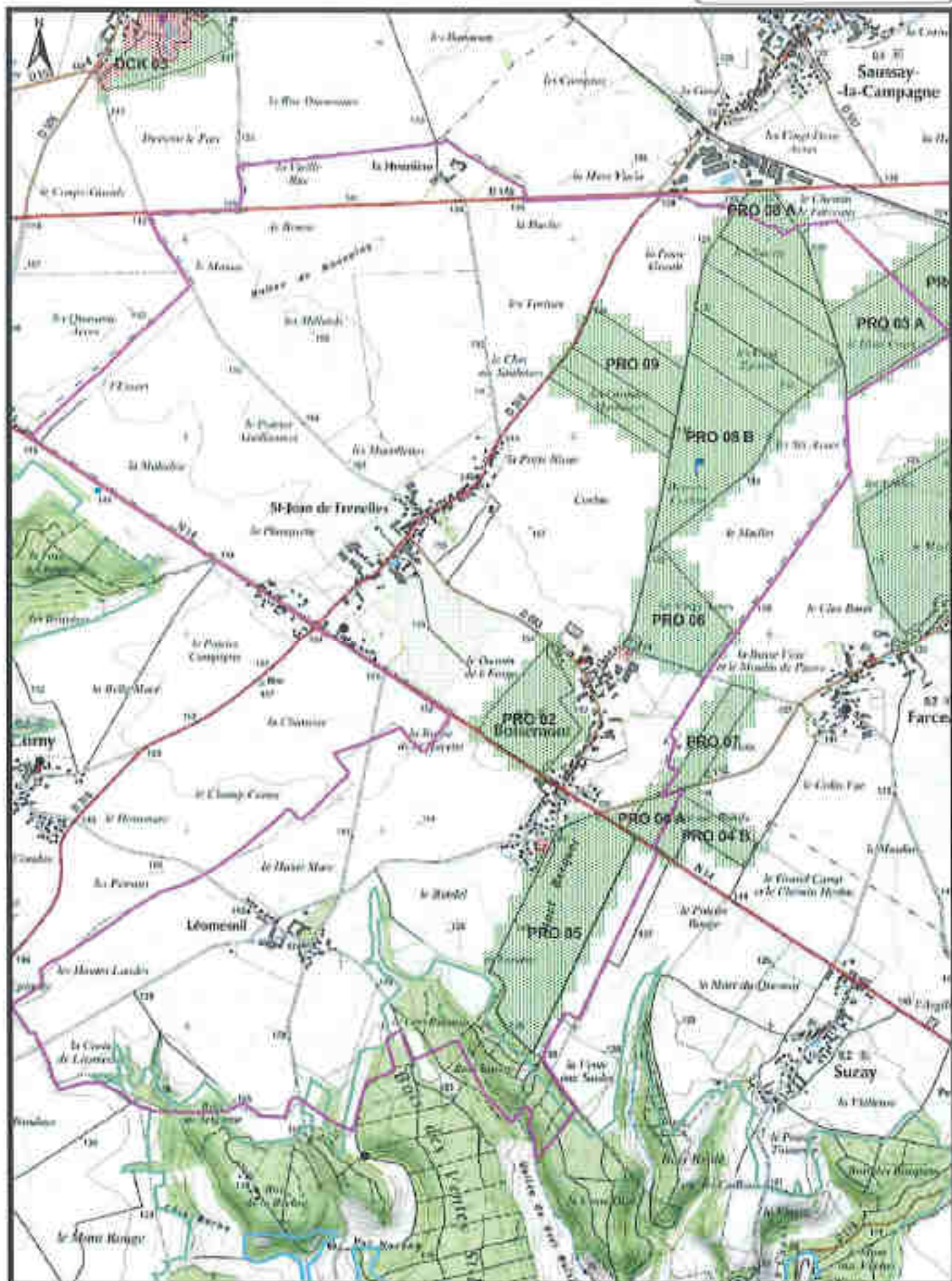


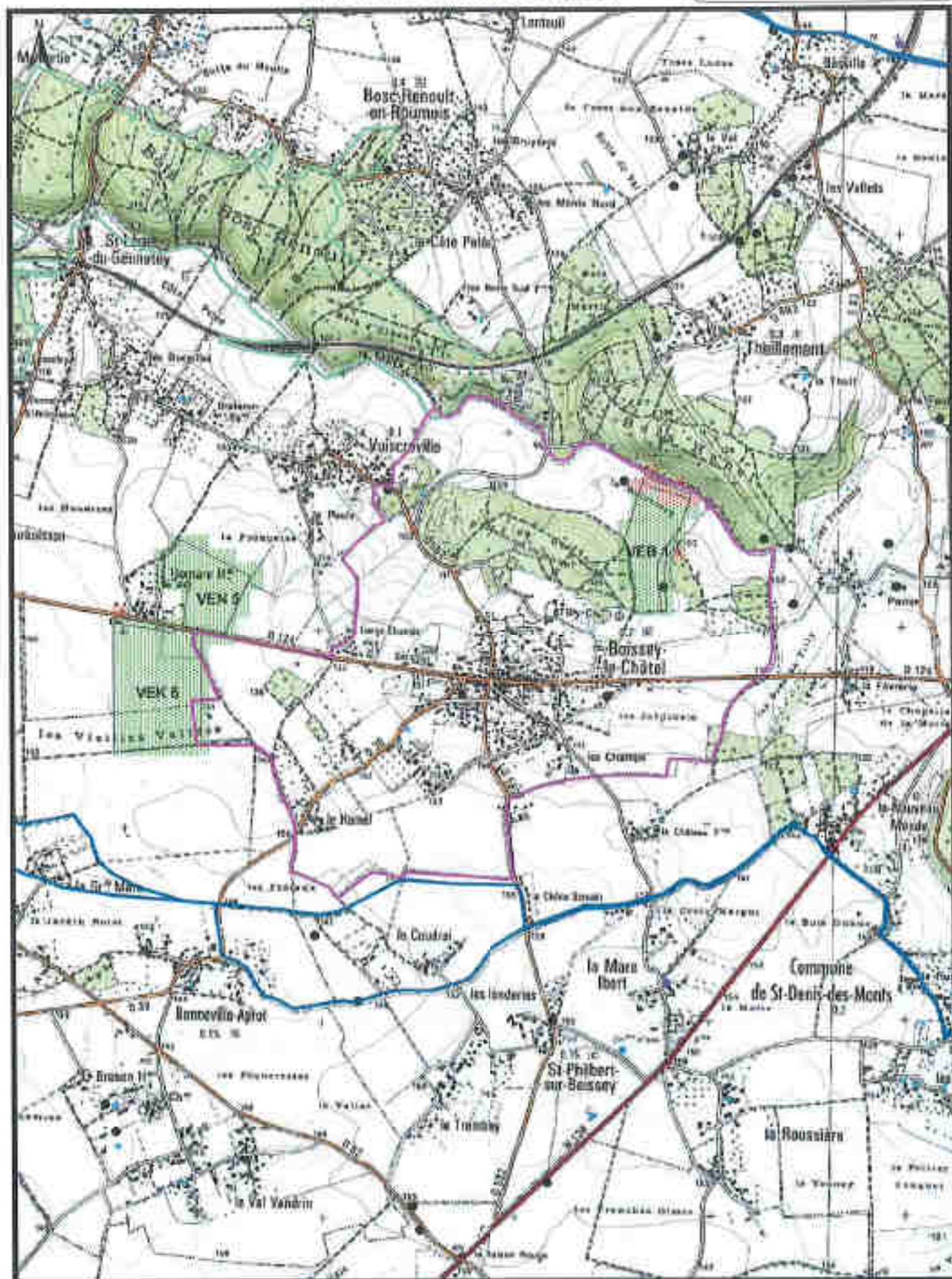


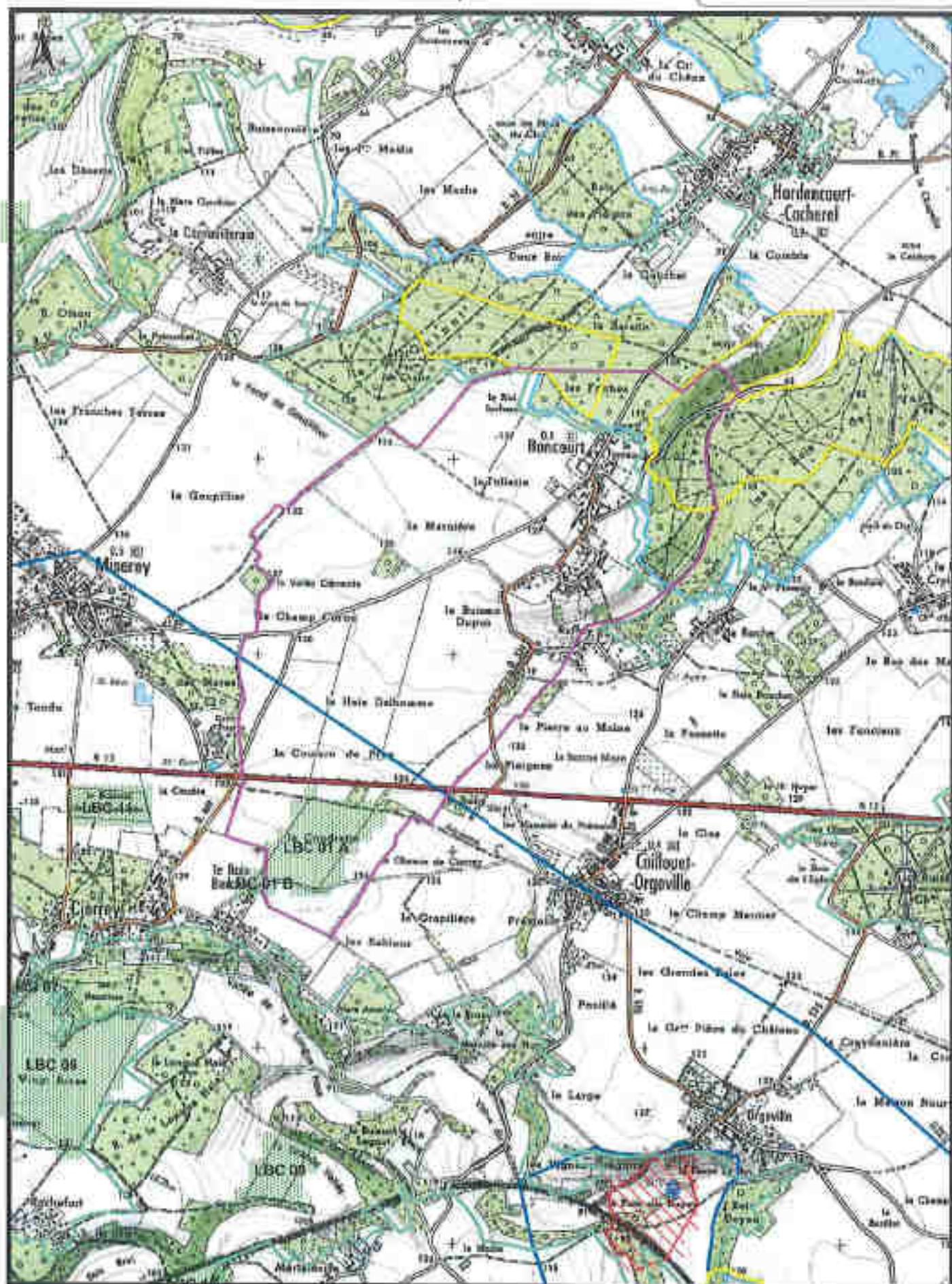


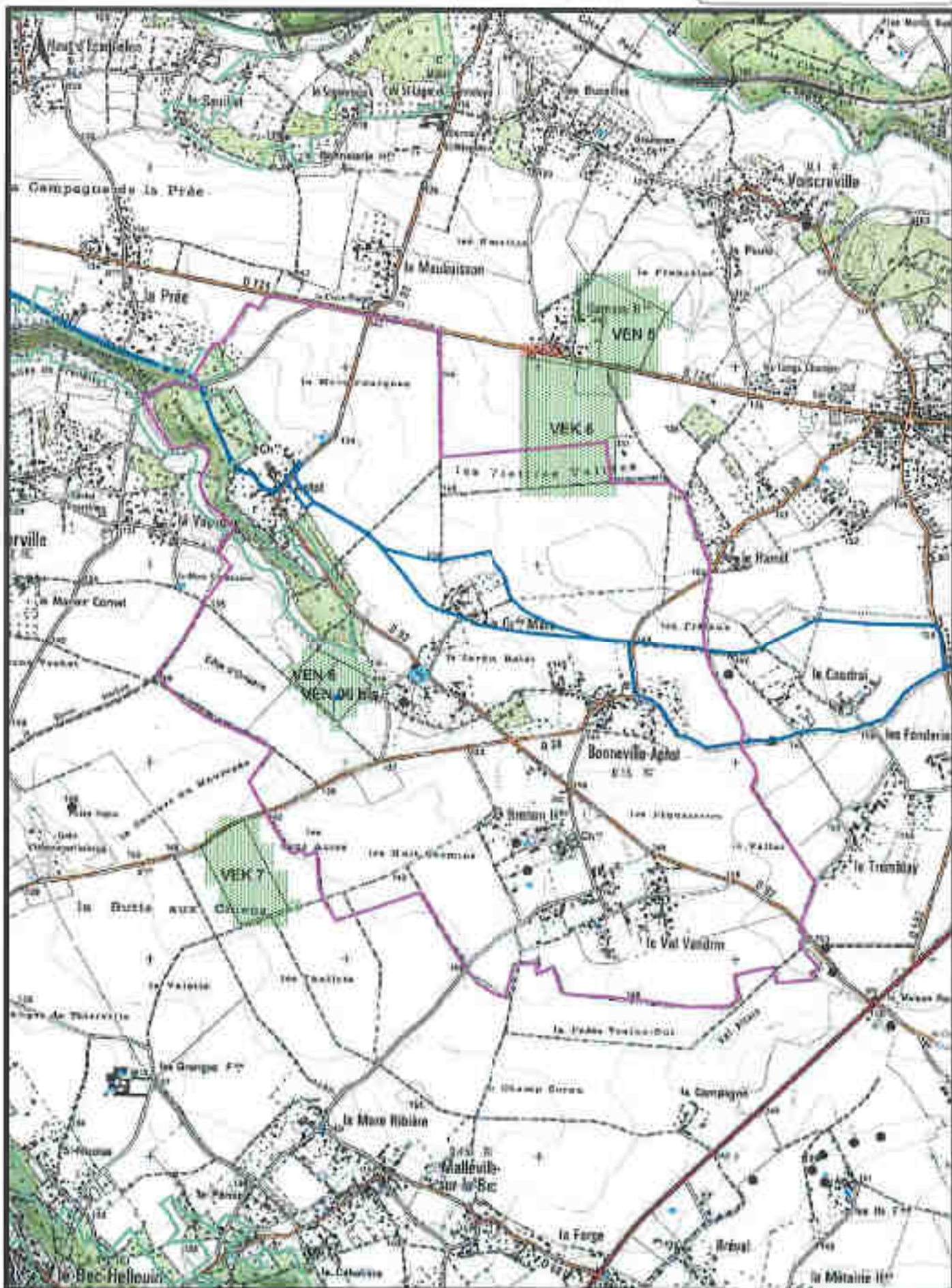


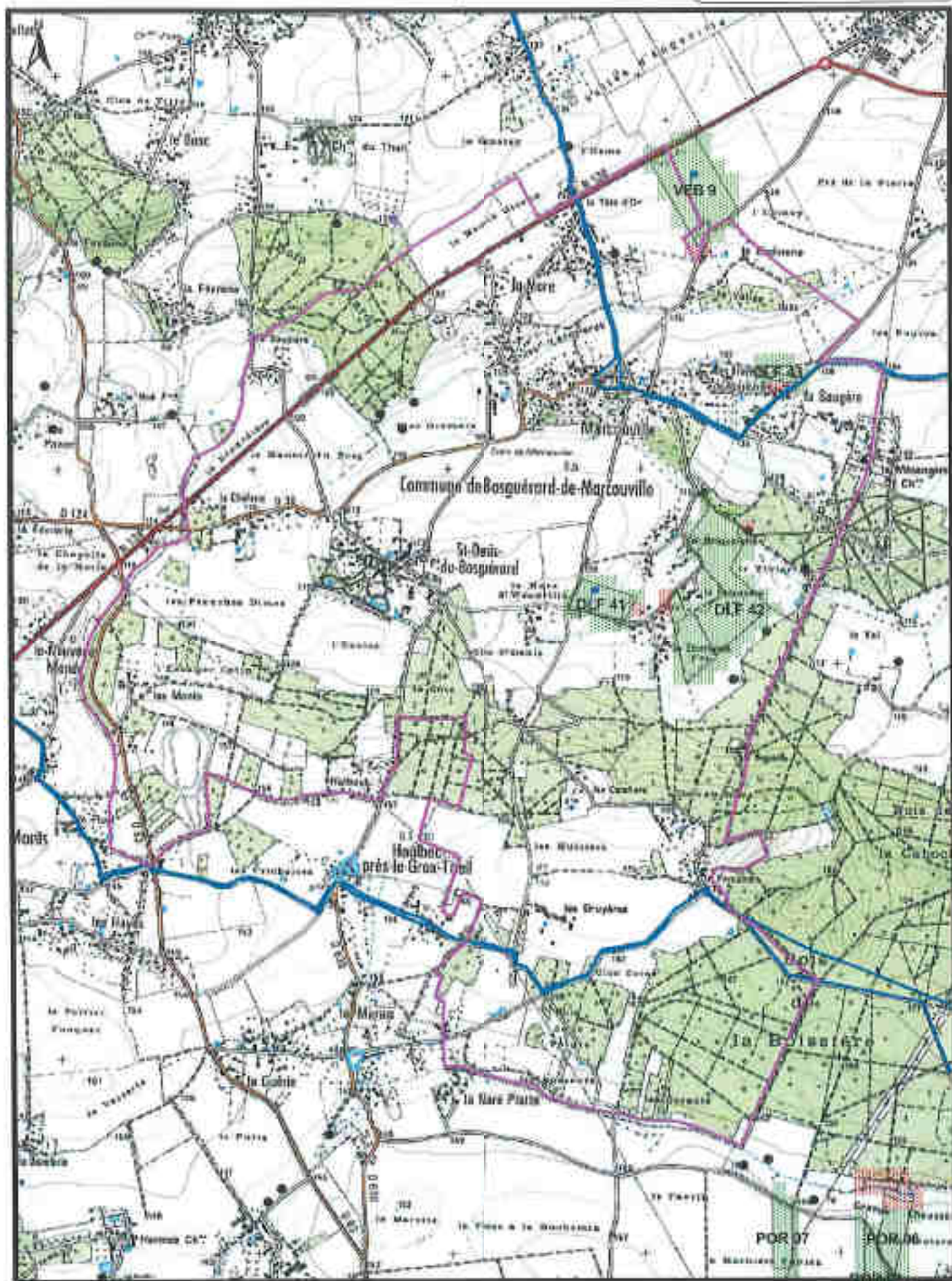


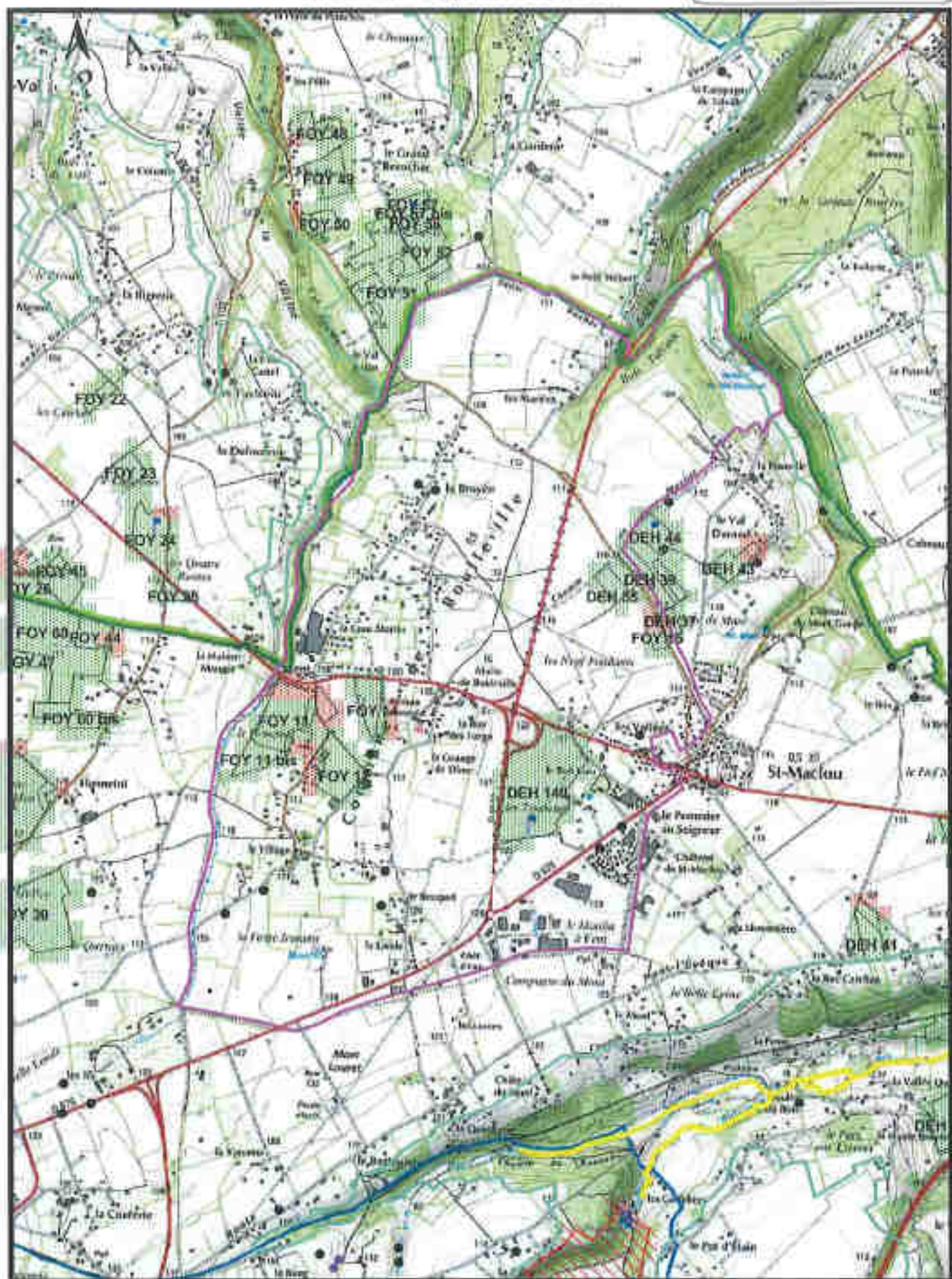


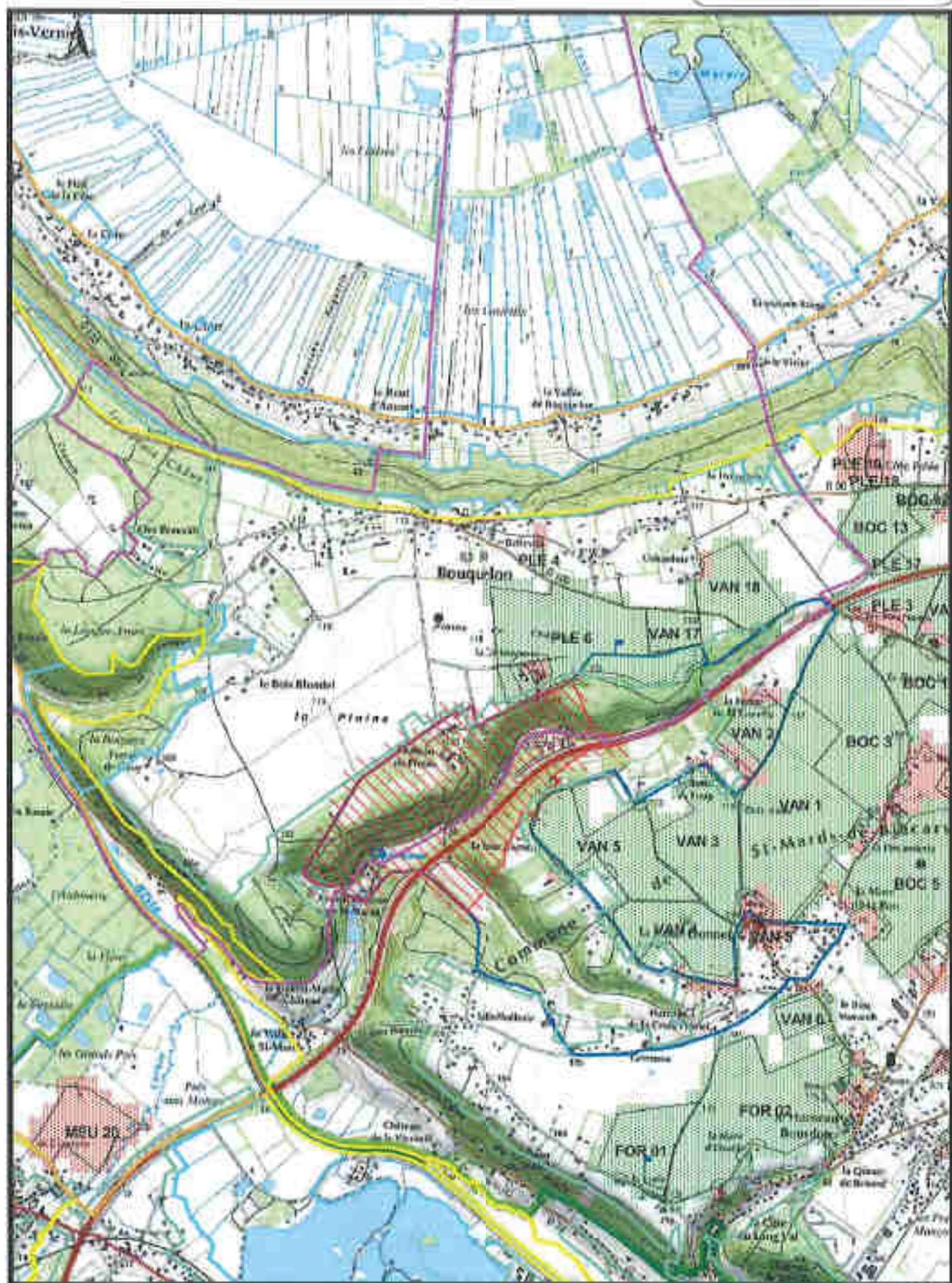


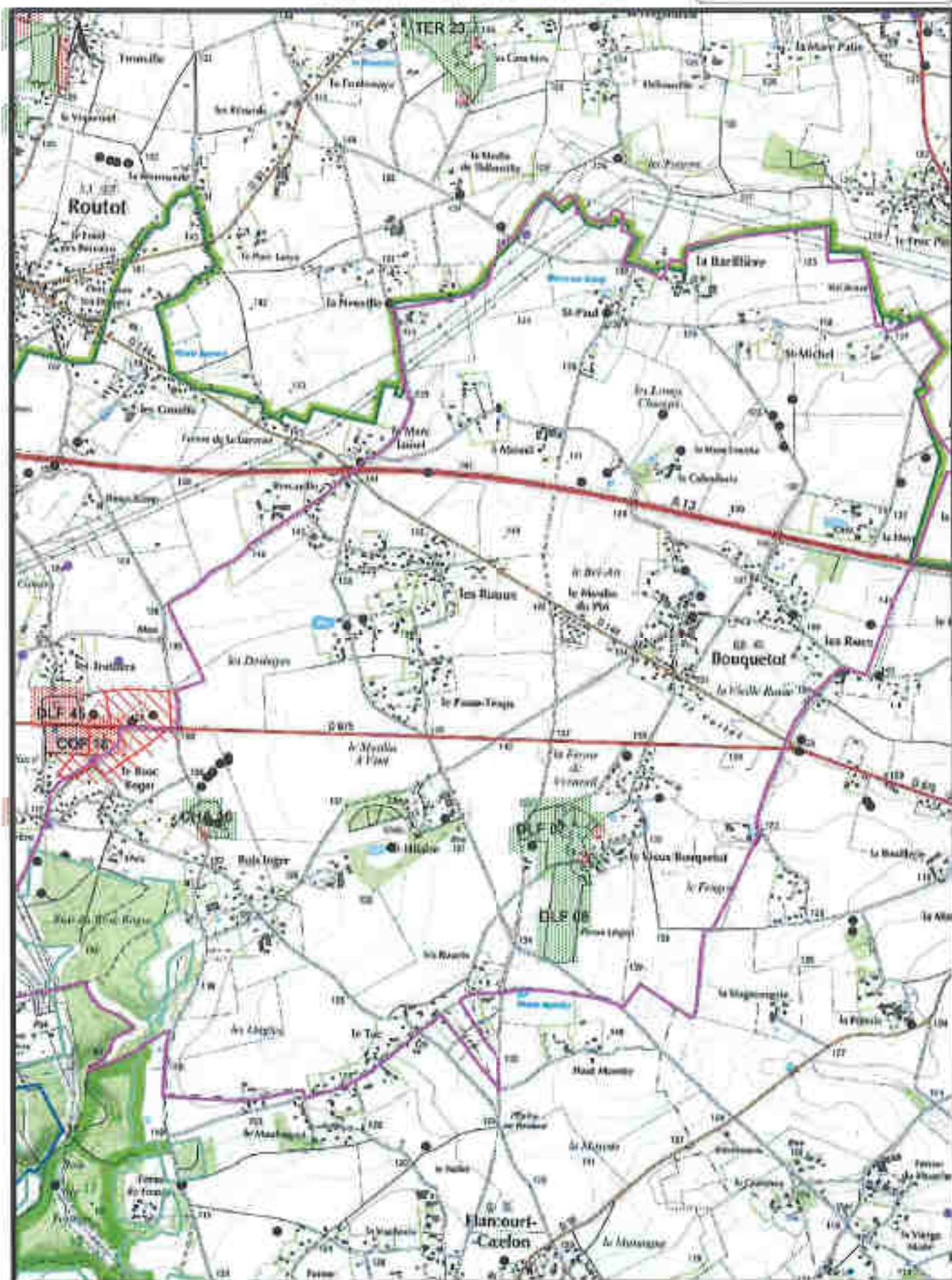


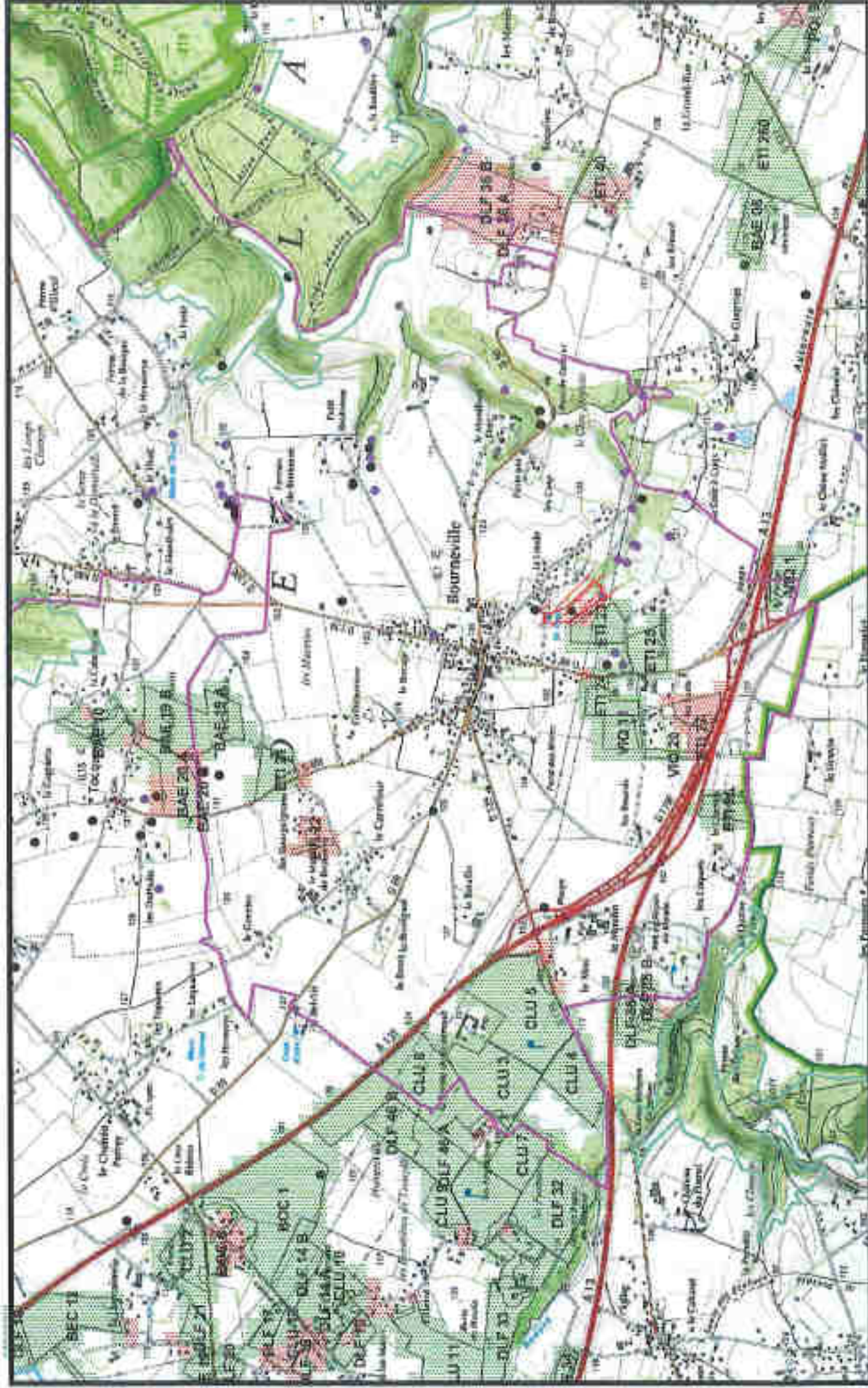


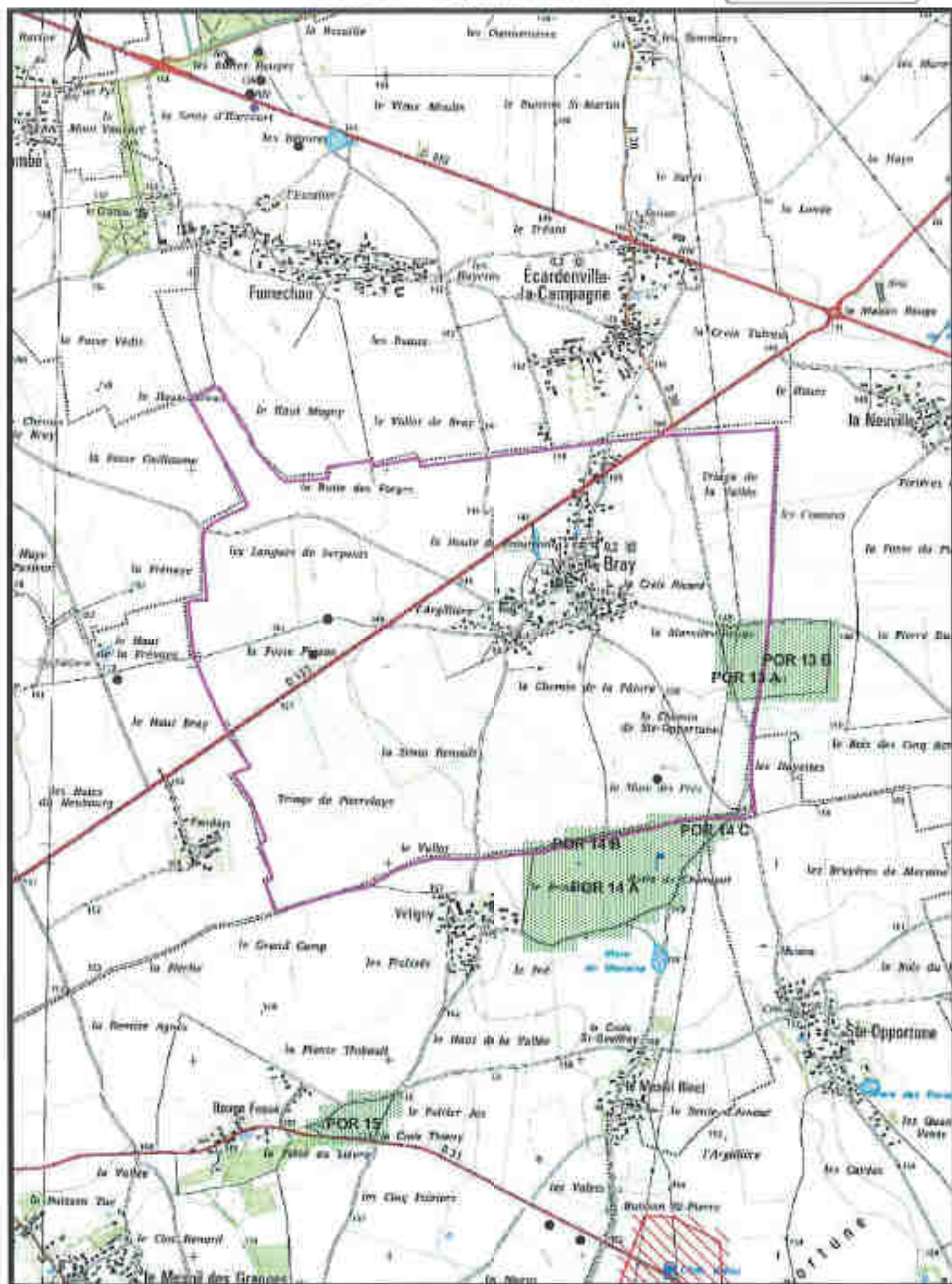


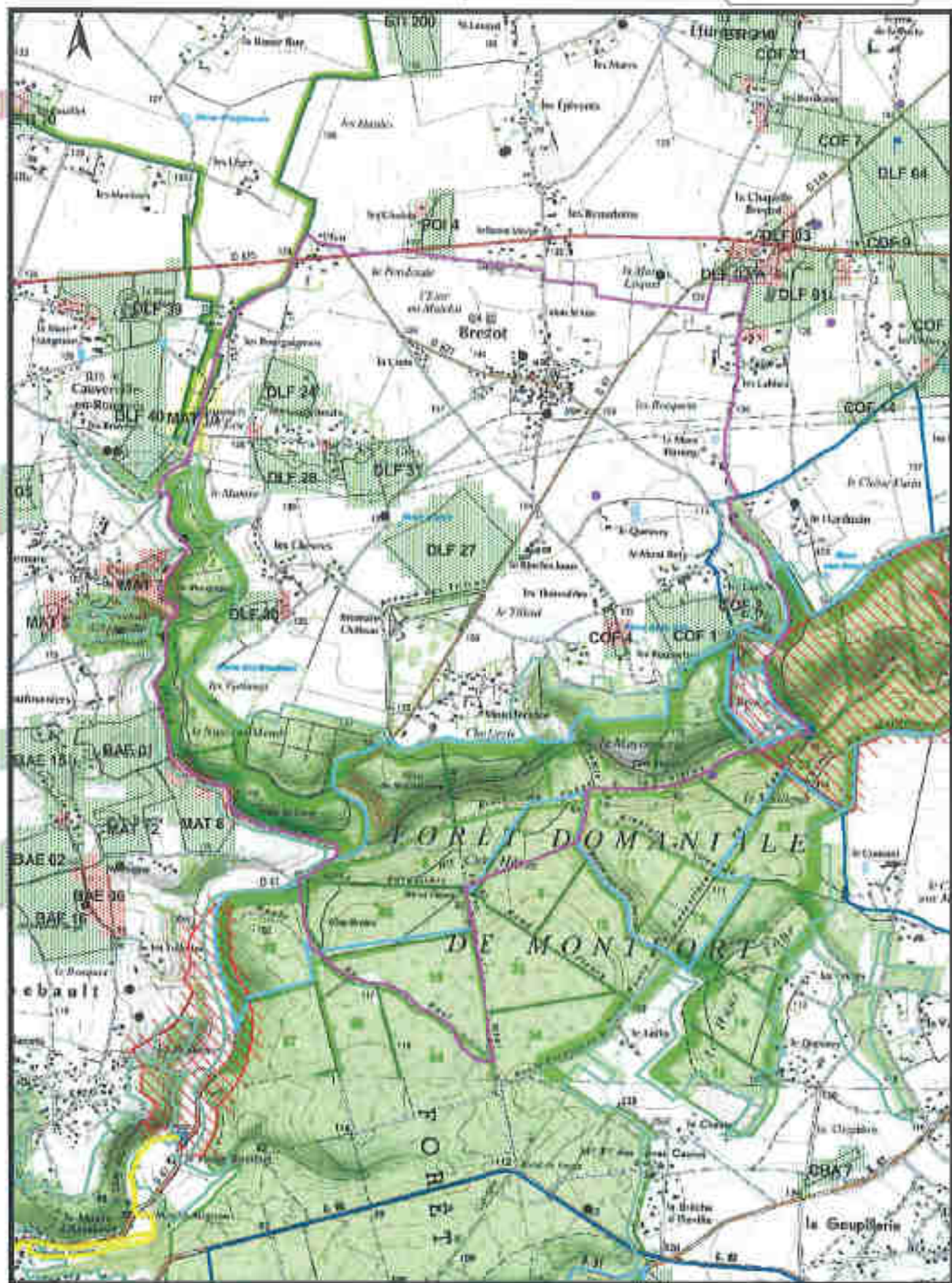


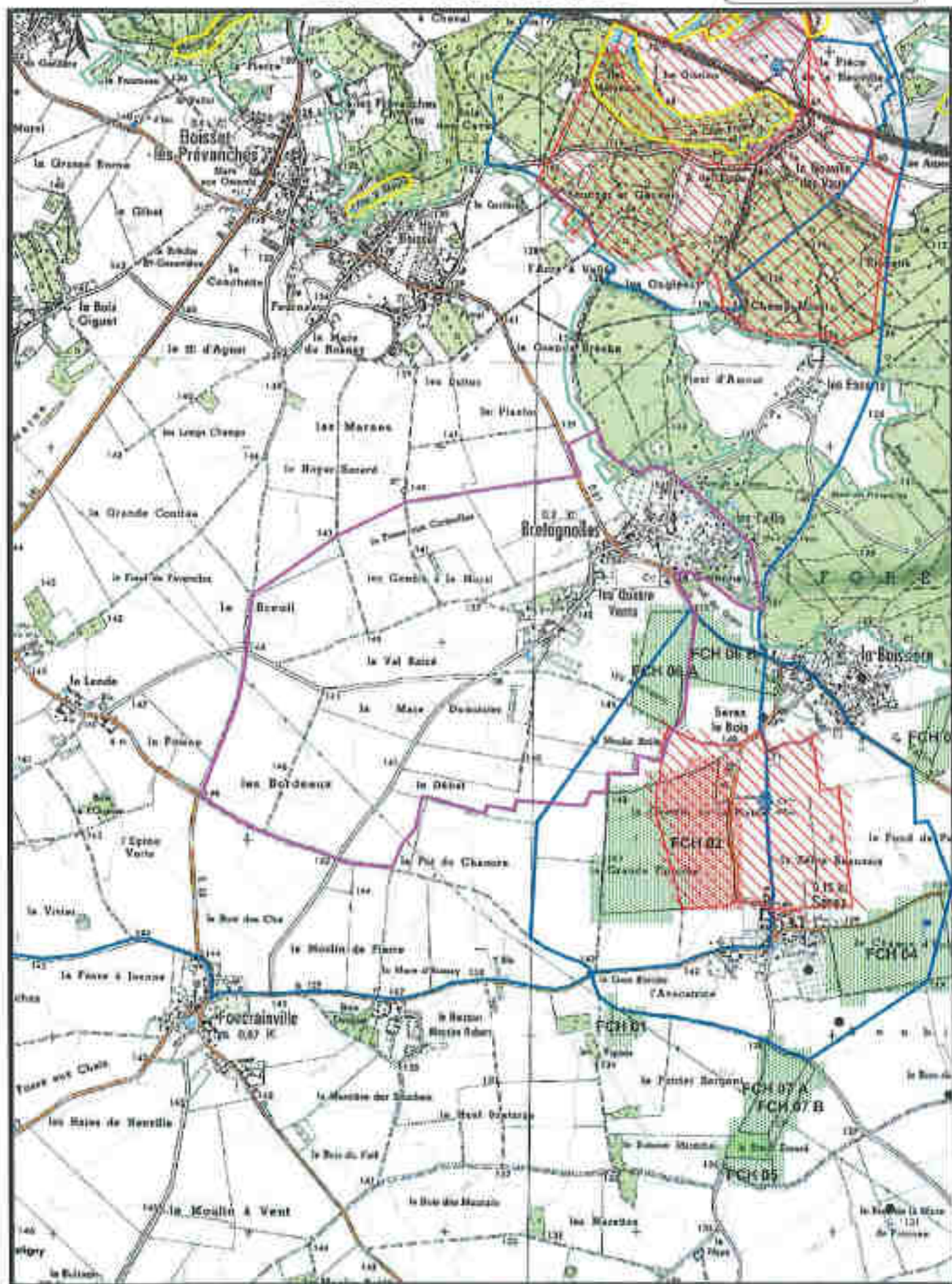


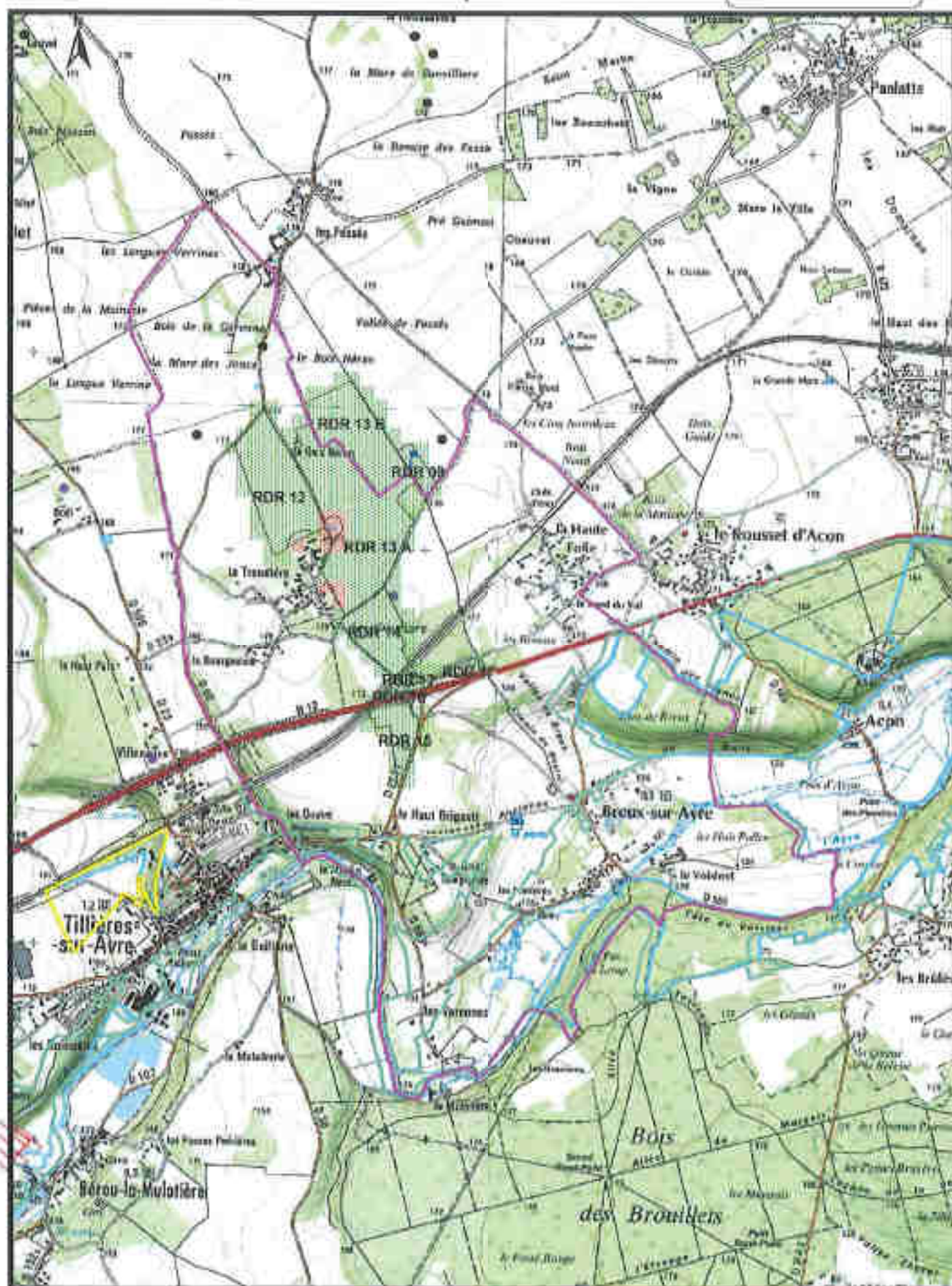


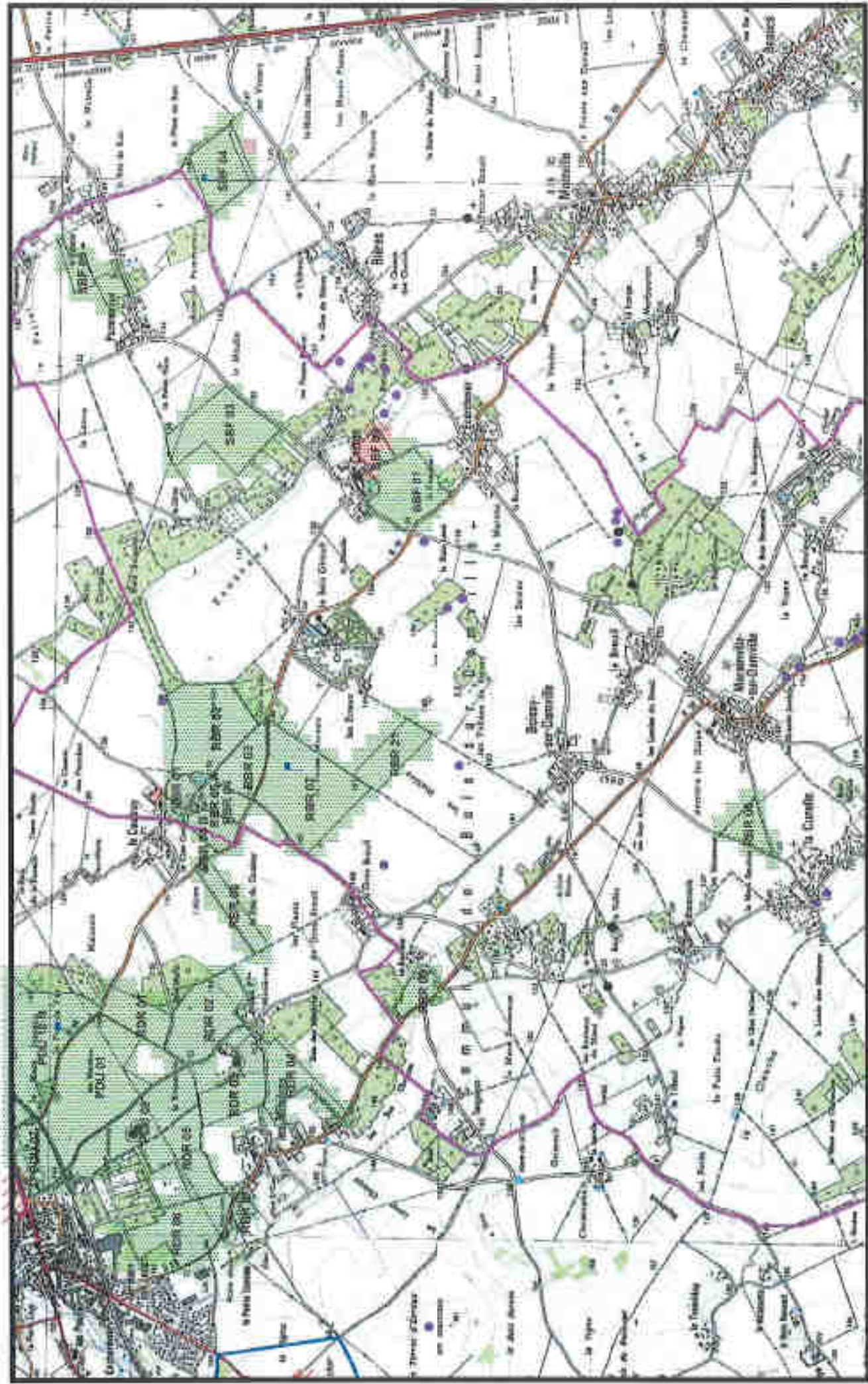


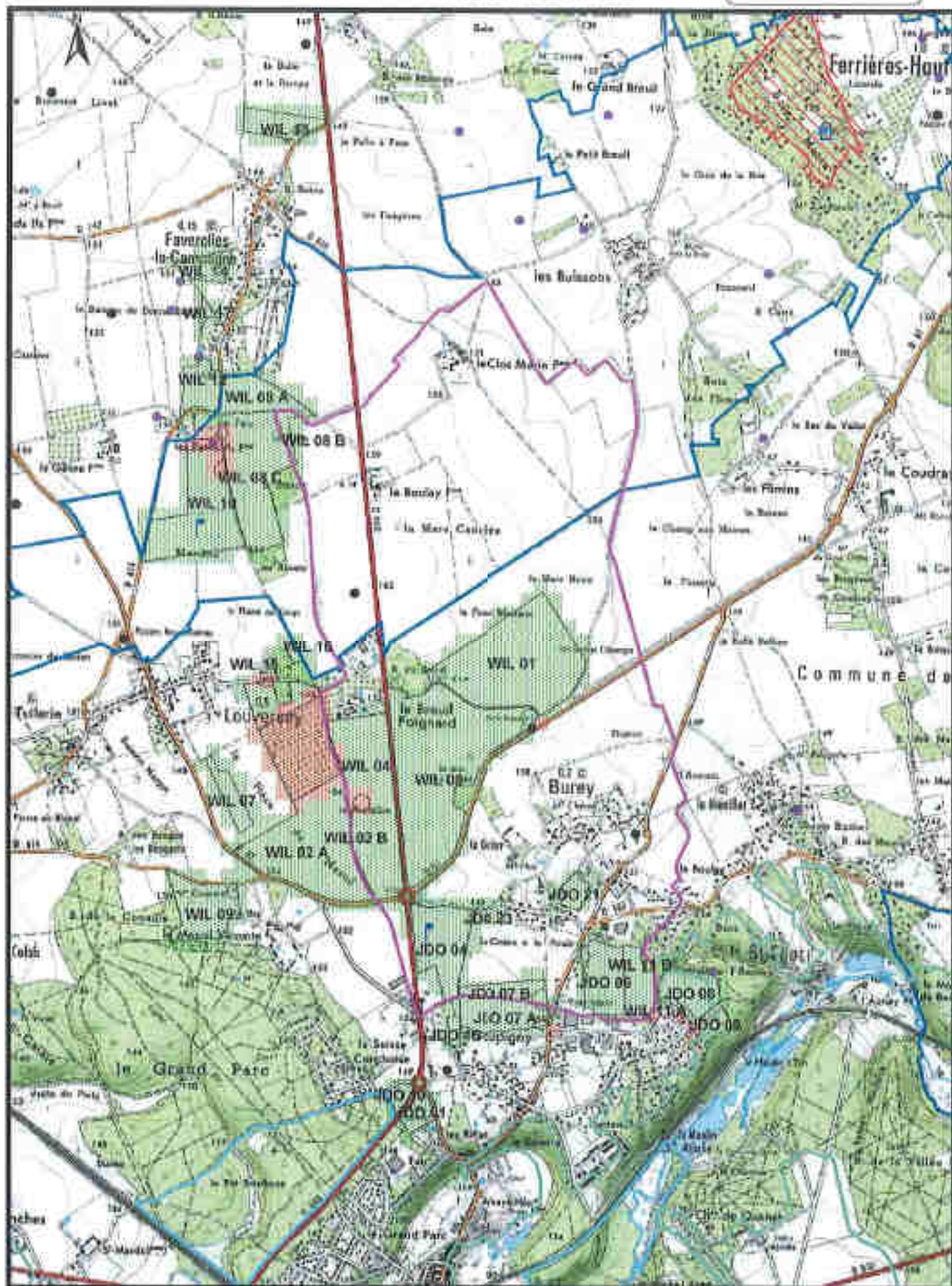


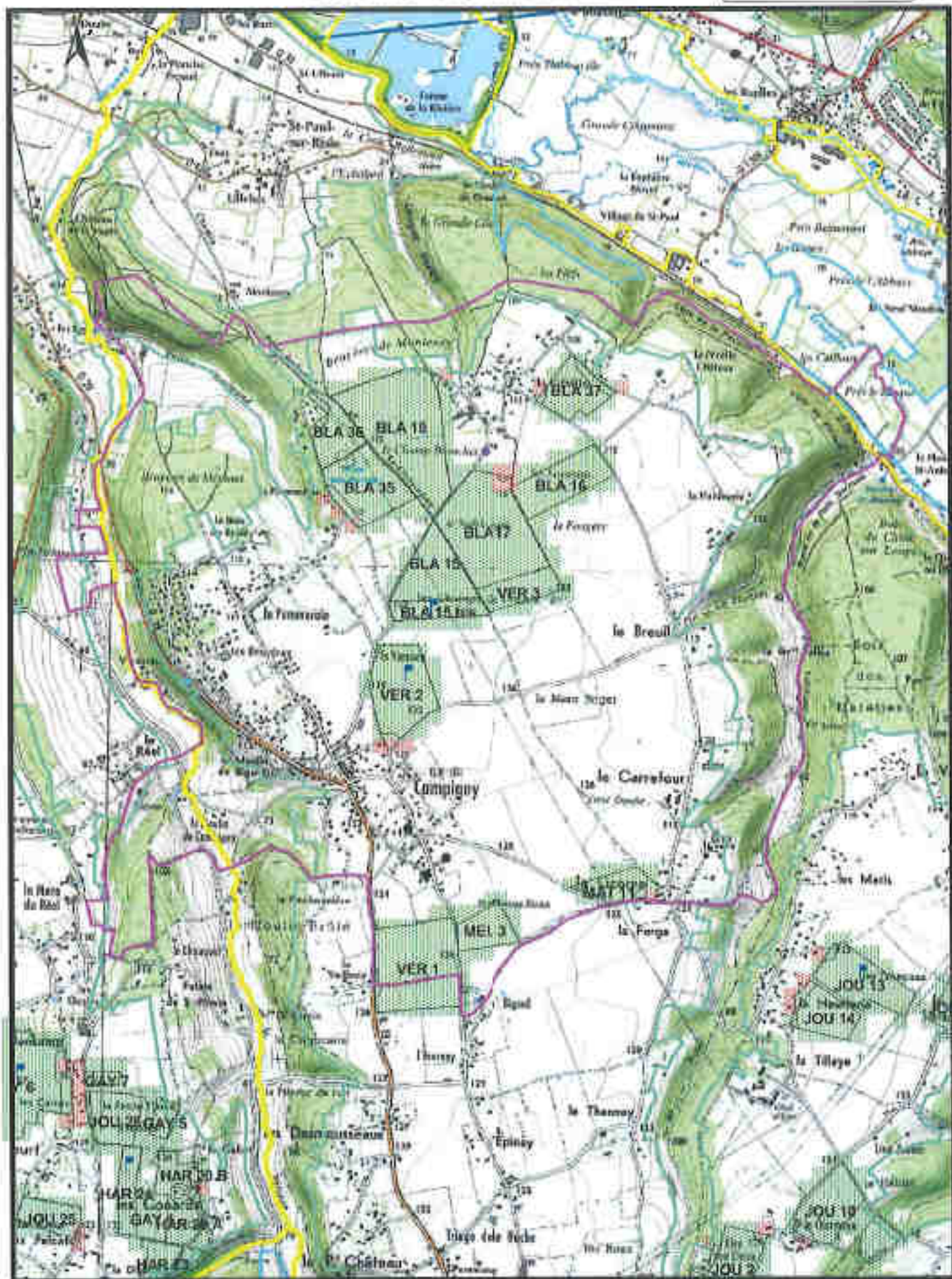




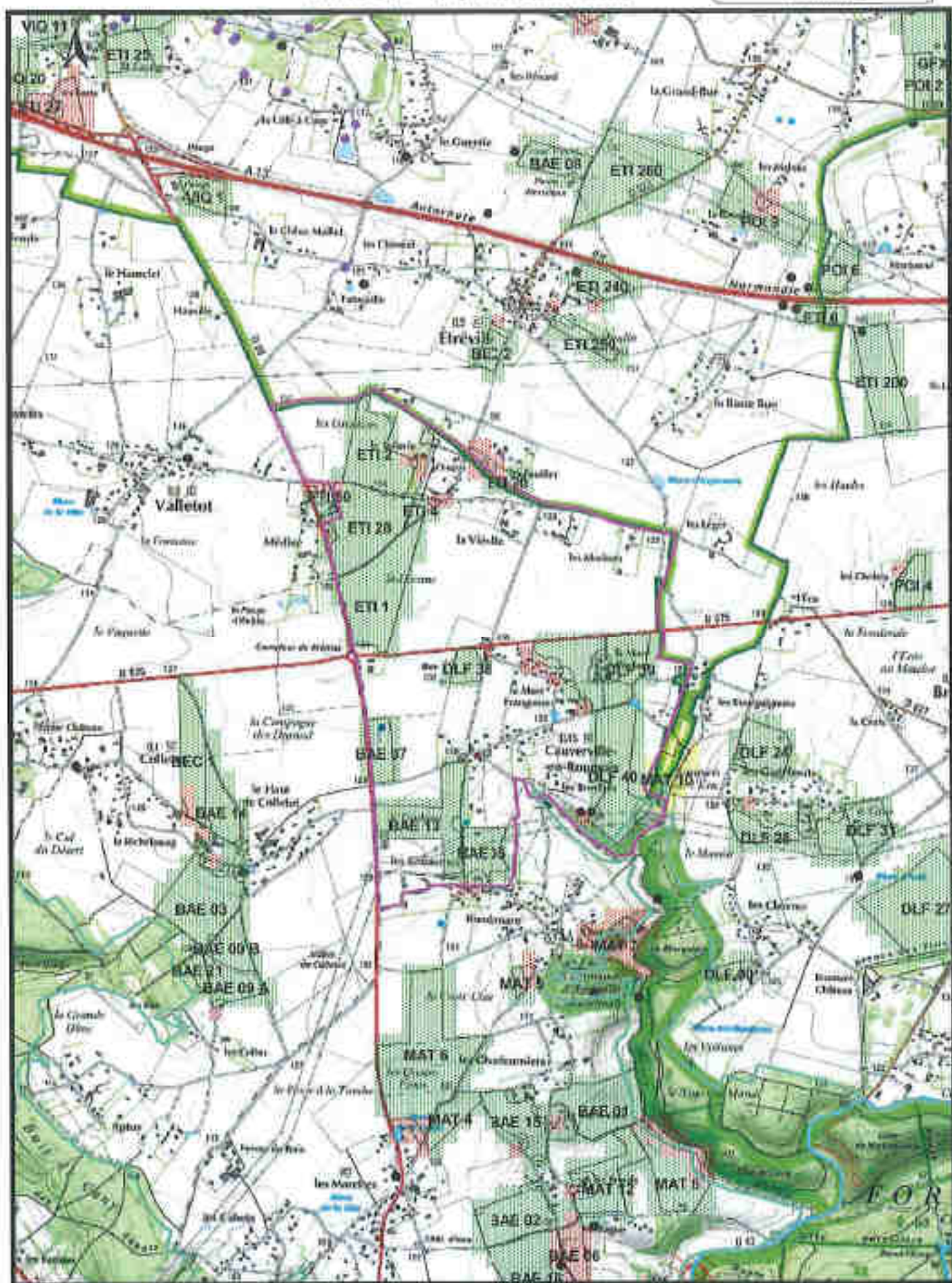


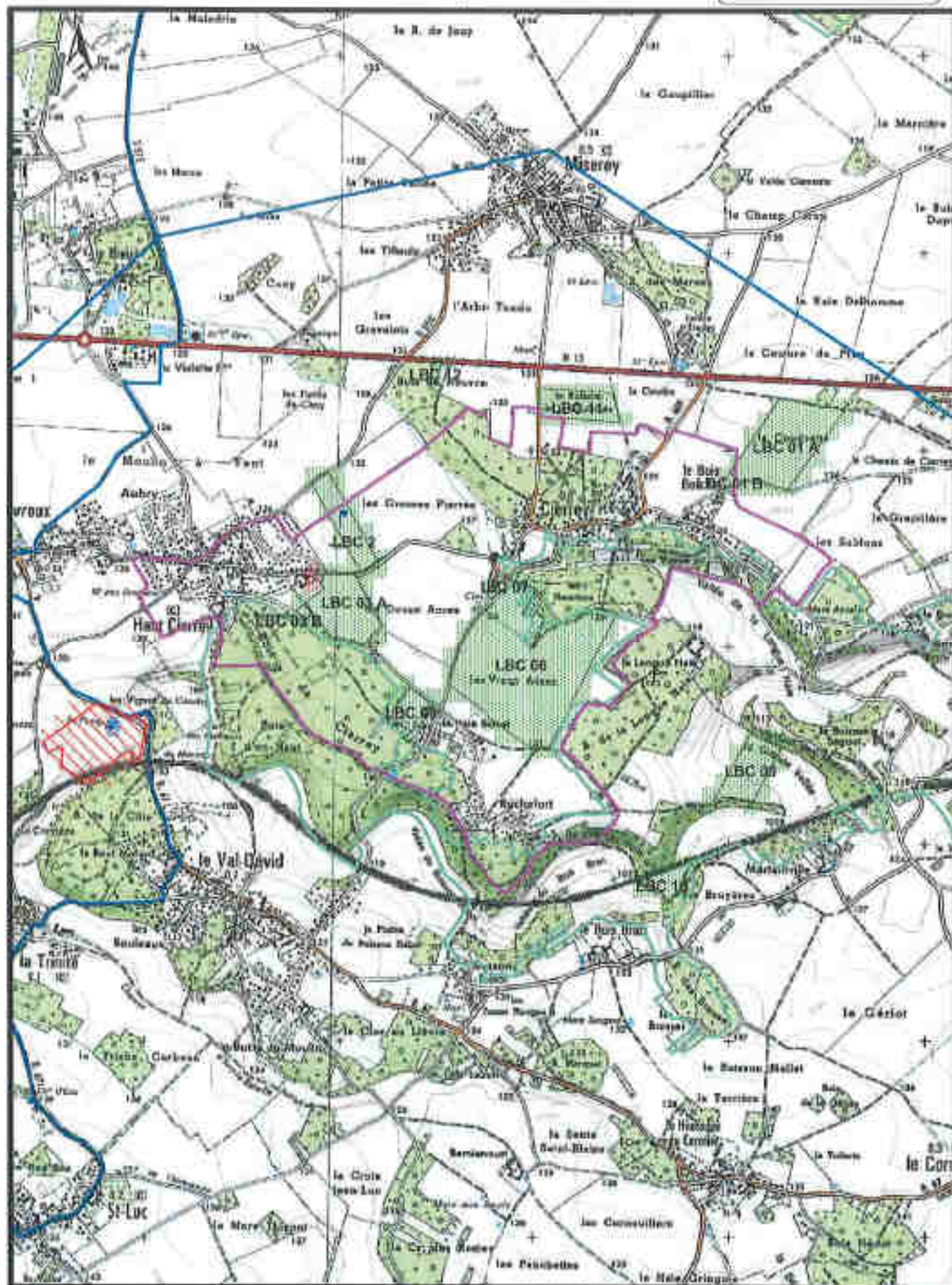


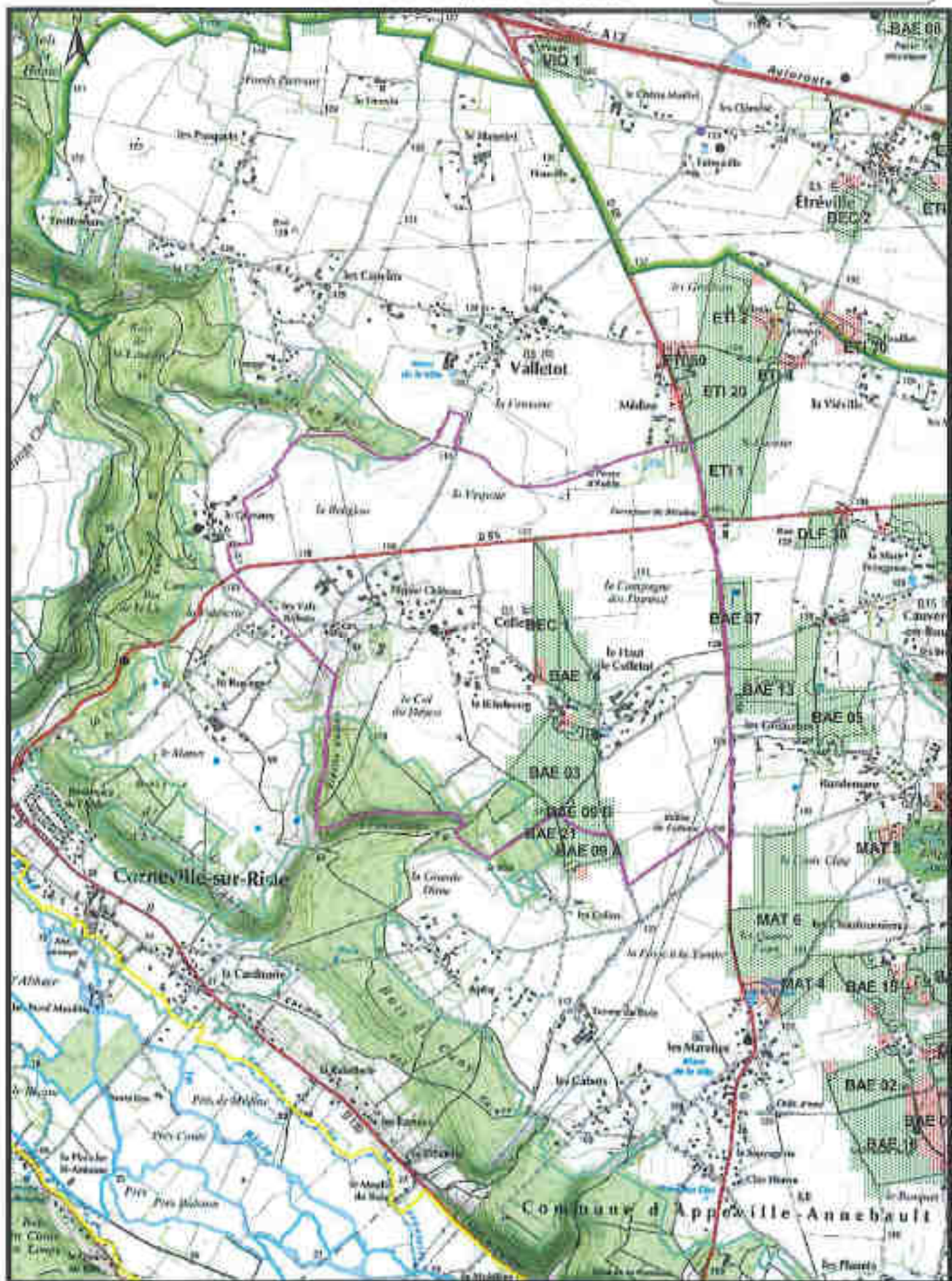


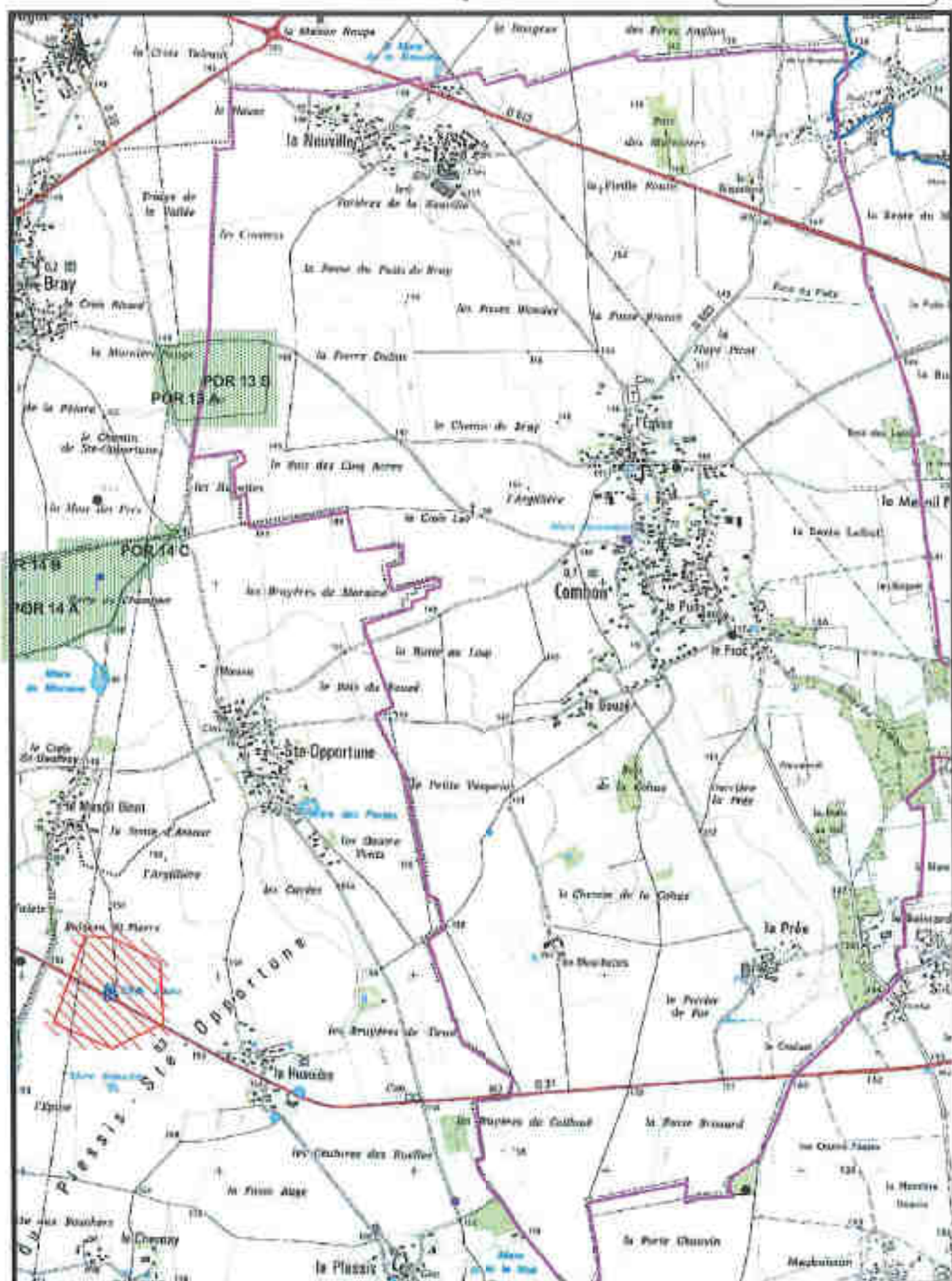


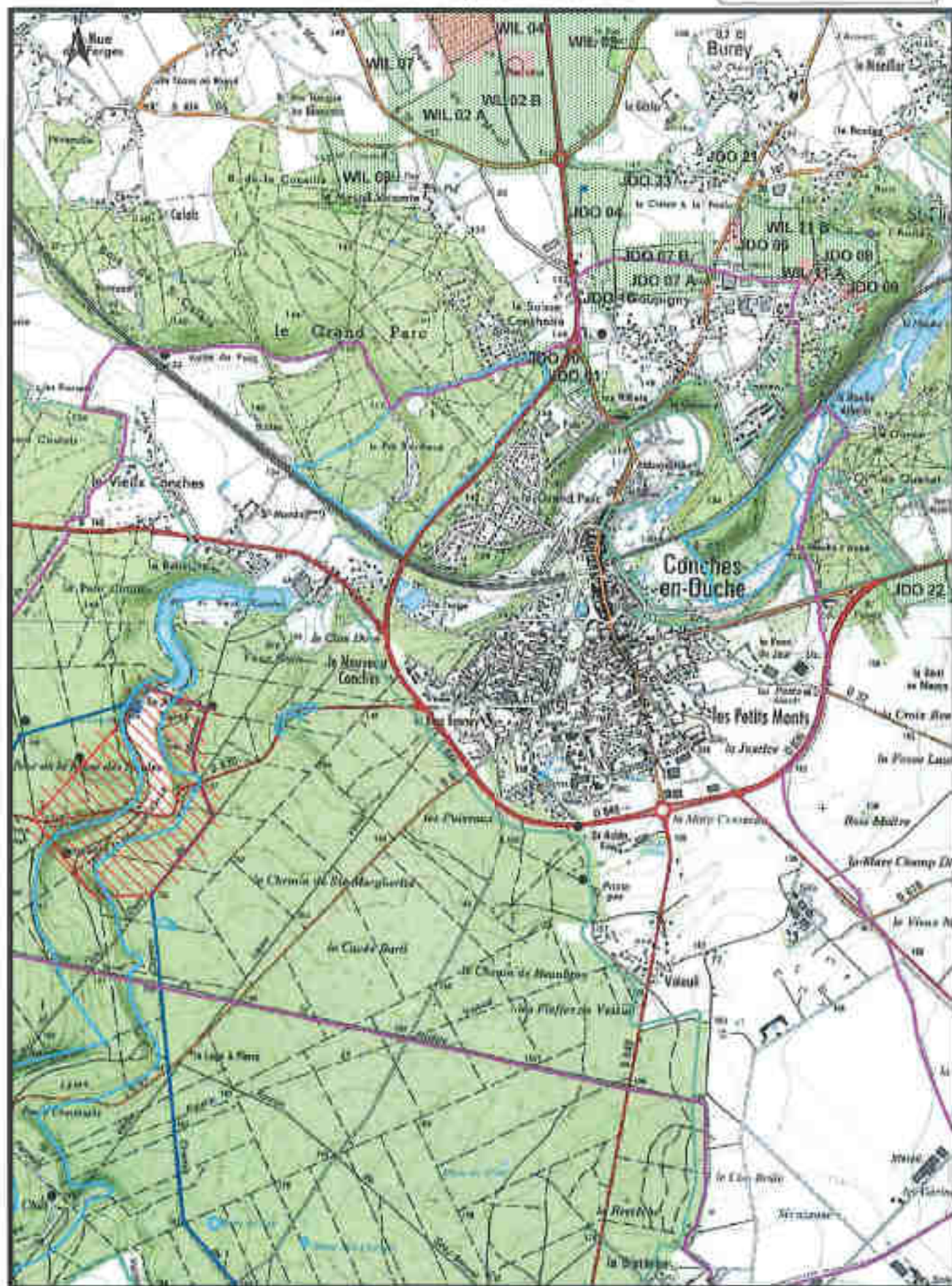


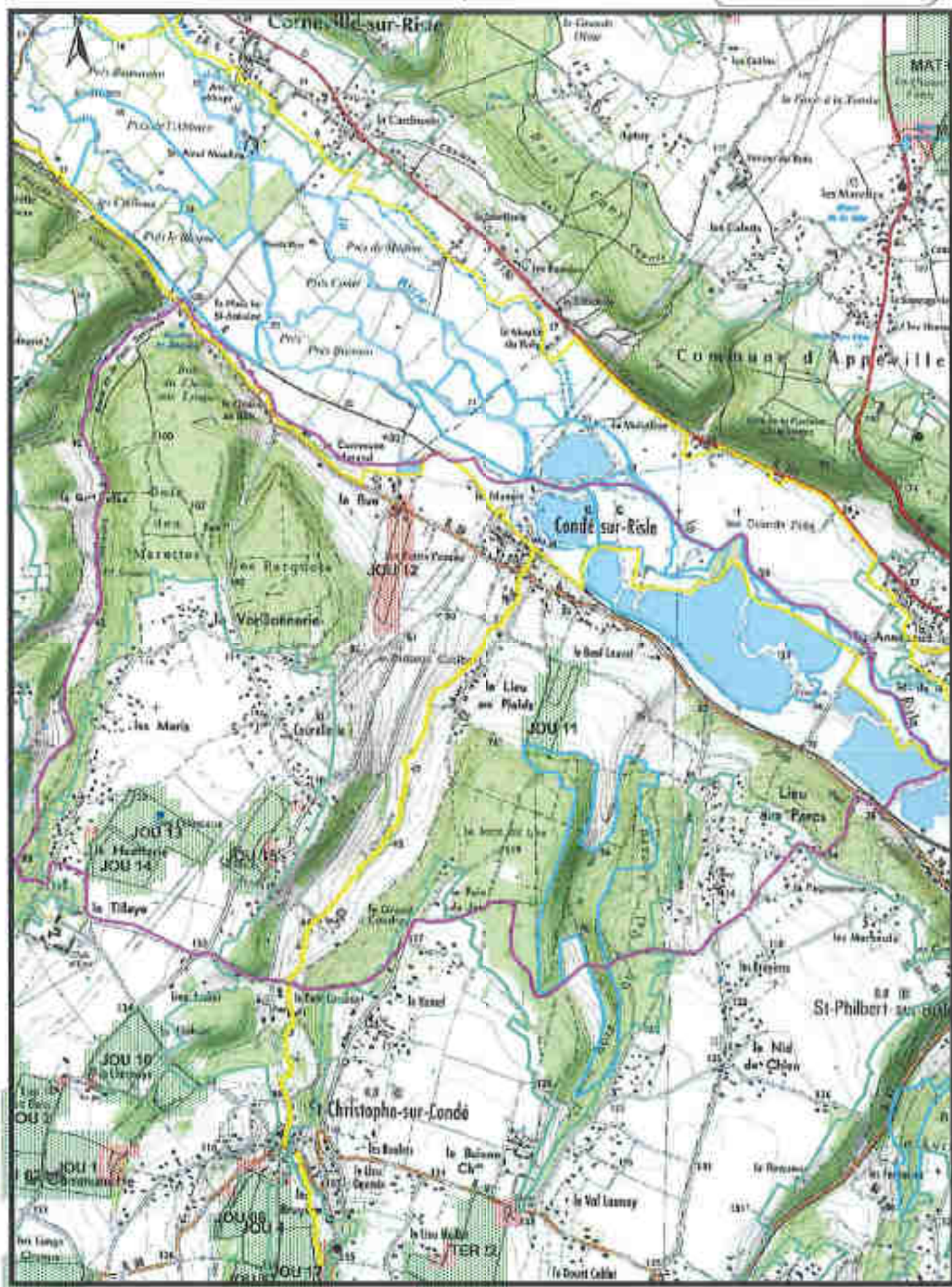




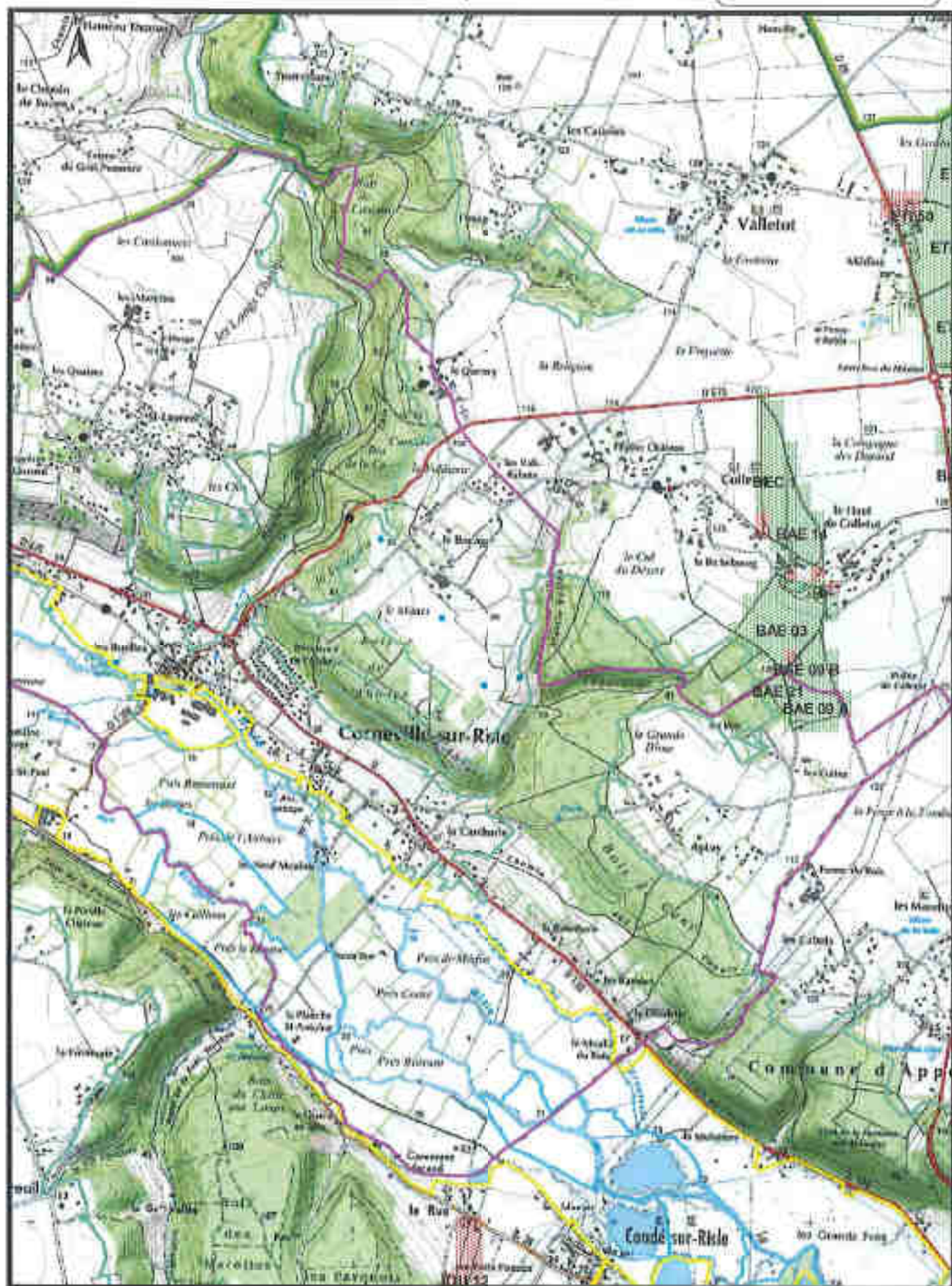


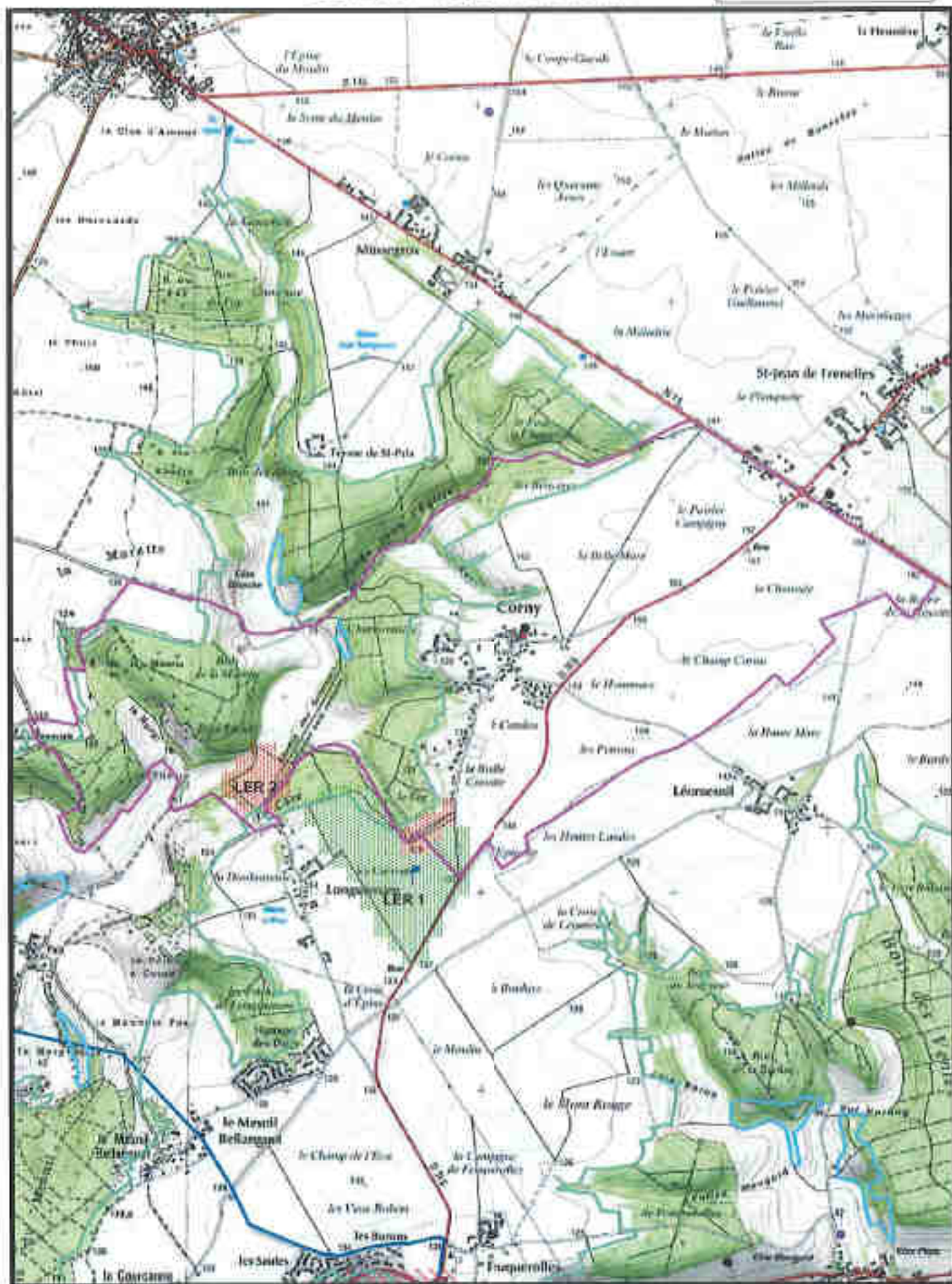




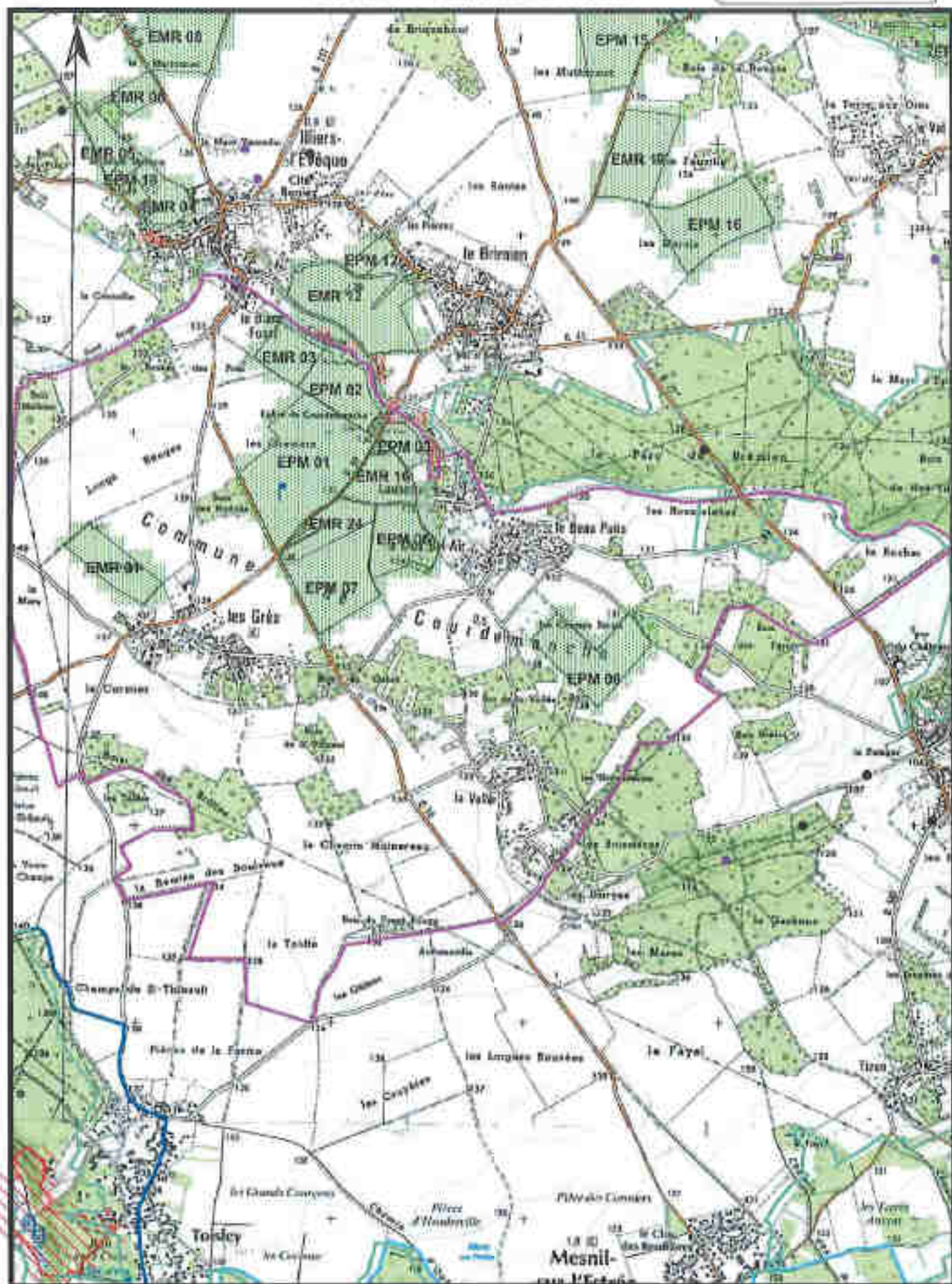


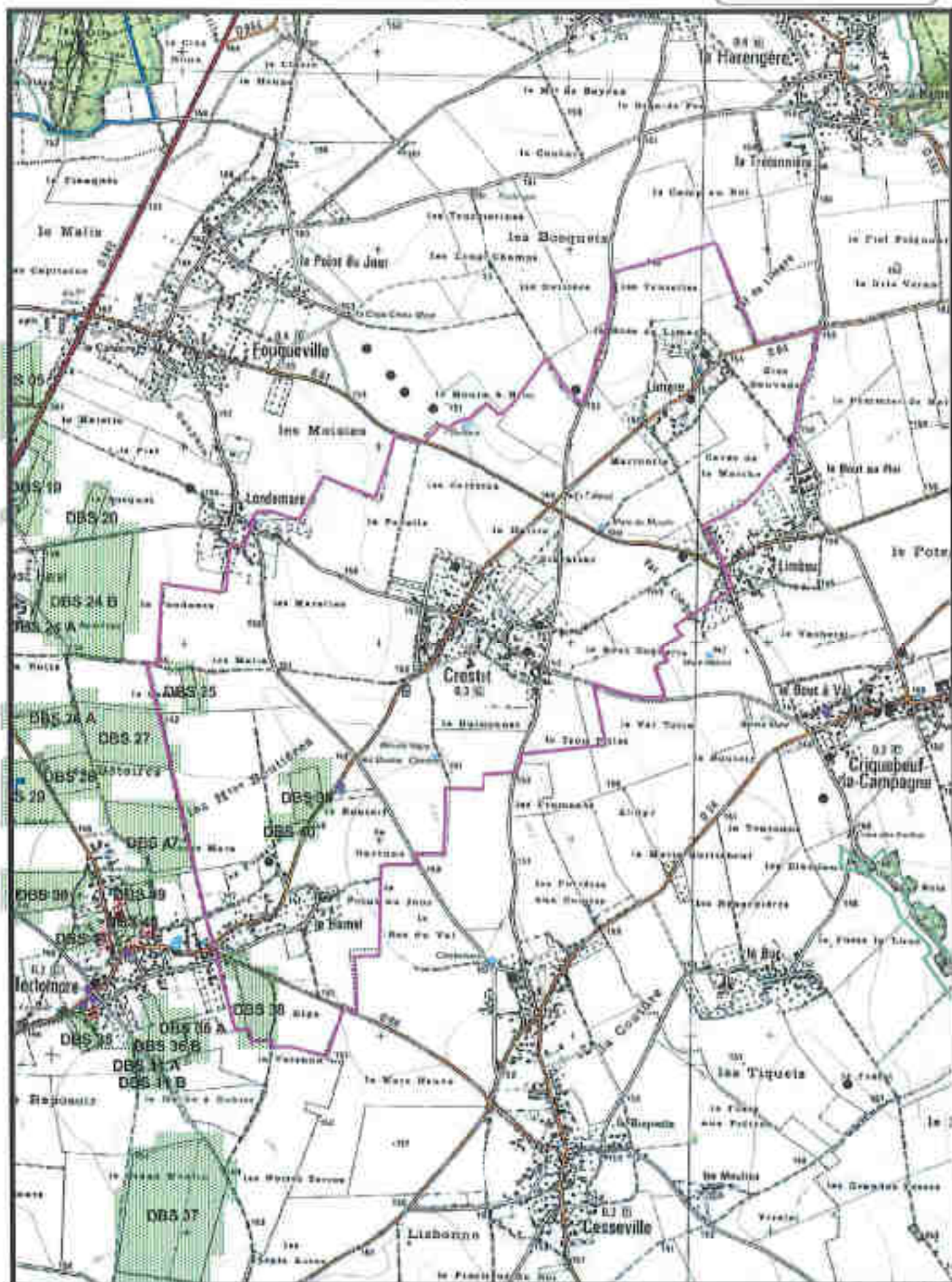


















SIÈGE VEOLIA

Carte d'aptitude du périmètre d'épandage EUROPAC - Papeterie de Rouen

DRUCOURT

