



PRÉFET DE L'YONNE

**Direction des Collectivités
et des Politiques Publiques**

**Service Economie et
Environnement**

**ARRÊTE n° PREF-DCPP-SEE-2015-0097
du 19 mars 2015**

autorisant l'Entreprise Philippe BARDAT à exploiter une carrière à ciel ouvert de craie et ses installations annexes sur le territoire de la commune de NAILLY.

**Le Préfet de l'Yonne
Chevalier de la Légion d'Honneur
Chevalier de l'Ordre National du Mérite**

VU

- le code de l'environnement et notamment son titre 1^{er} du livre V,
- le code minier,
- la nomenclature des installations classées codifiée à l'annexe de l'article R 511-9 du code de l'environnement,
- le titre II du livre V du code du patrimoine relatif à l'archéologie préventive,
- l'arrêté ministériel du 22 septembre 1994 modifié relatif aux exploitations de carrières et aux installations de premier traitement des matériaux de carrières,
- l'arrêté ministériel du 23 janvier 1997 modifié relatif à la limitation des bruits émis dans l'environnement par les installations classées pour la protection de l'environnement,
- l'arrêté ministériel du 9 février 2004 modifié relatif à la détermination du montant des garanties financières de remise en état des carrières prévues par la législation des installations classées,
- l'arrêté ministériel du 19 avril 2010 relatif à la gestion des déchets des industries extractives,
- le schéma départemental des carrières de l'Yonne approuvé le 10/09/2012,
- l'arrêté préfectoral n° DCLD-B1-1999 du 06 décembre 1999 autorisant Monsieur Michel BARDAT à exploiter une carrière sur le territoire de la commune de NAILLY,
- l'arrêté préfectoral n°PREF-DCPP-2012-178 du 15 mai 2012 portant mutation de l'autorisation d'exploiter une carrière sur le territoire de la commune de NAILLY au profit de Monsieur Philippe BARDAT,
- la demande présentée le 16 juillet 2013 complétée le 16 avril 2014 par l'entreprise Philippe BARDAT dont le siège social est situé à « les roulantes » 89100 NAILLY en vue d'obtenir l'autorisation d'exploiter une carrière à ciel ouvert de craie d'une capacité maximale de 35 000t/an et une installation de traitement

de matériaux d'une capacité maximale de 95 kW/h sur le territoire de la commune de NAILLY au lieu dit « les Roulantes Nord, les Roulantes sud et le Marchais Charbonnier-Nord »,

- le dossier déposé à l'appui de sa demande,
- l'avis de l'autorité environnementale sur le dossier en date du 19 mai 2014,
- la décision du 26 juin 2014 du président du tribunal administratif de Dijon portant désignation du commissaire-enquêteur,
- l'arrêté préfectoral n°PREF-DCPP-SEE-2014-268 du 10 juillet 2014 ordonnant l'organisation d'une enquête publique pour une durée d'un mois du 08 septembre au 08 octobre 2014 inclus sur le territoire des communes de Nailly, Brannay, Fouchères, Paron, Saint Martin du Tertre, Saint Sérotin, Subigny, Villebougis et Villeroy,
- l'accomplissement des formalités d'affichage réalisé dans ces communes de l'avis au public,
- la publication de cet avis dans deux journaux locaux,
- le registre d'enquête et l'avis du commissaire enquêteur,
- le mémoire en réponse de l'exploitant aux observations formulées au cours de l'enquête publique,
- les avis émis par les conseils municipaux,
- les avis exprimés par les différents services et organismes consultés,
- le rapport et les propositions du 4 février 2015 de l'inspection des installations classées,
- l'avis de la Commission Départementale de la Nature, des Paysages et des Sites « formation carrières » émis lors de sa réunion du 24 février 2015 au cours duquel le demandeur a été entendu,

Considérant que l'activité projetée relève du régime de l'autorisation au titre de la législation des installations classées et est répertoriée aux rubriques 2510 et 2515 de la nomenclature des installations classées,

Considérant que la demande d'autorisation a été instruite suivant les dispositions du titre 1^{er} du livre V de la partie réglementaire du code de l'environnement,

Considérant que le projet est compatible avec le schéma départemental des carrières de l'Yonne,

Considérant que la carrière et l'extension demandée sont situées au niveau de la masse d'eau souterraine de la craie du Gâtinais dans un contexte karstique dont la perméabilité est relativement importante,

Considérant que la zone d'extension est inclus dans le périmètre de protection éloigné de la source des Salles localisée à 300 m au nord du site,

Considérant que le niveau de la nappe en période de hautes eaux au point bas de la carrière se trouve à environ 10 m sous le carreau de la carrière,

Considérant que la nouvelle limite Nord de la carrière jouxtera la limite du périmètre rapproché du captage de la source des Salles,

Considérant que les installations de traitement fonctionnent à sec,

Considérant l'avis favorable de l'hydrogéologue émis le 11 juin 2013 sous réserve du respect des préconisations listées,

Considérant qu'afin de limiter ses impacts sur l'environnement, l'exploitant s'engage à respecter les préconisations émises par l'hydrogéologue agréé,

Considérant en outre que les mesures prises pour gérer le risque de pollutions accidentelles sont cohérentes et adaptées,

Considérant que les 4 espèces végétales patrimoniales recensées sur l'aire d'étude ne sont pas présentes au niveau de l'emprise du projet et/ou du périmètre exploitable,

Considérant ainsi que ces espèces sont préservées,

Considérant que la surface à défricher de l'ordre de 2 ha est faible,

Considérant que pour diminuer l'impact dû au défrichement, les coupes des arbres sont réalisées en dehors des périodes de nidification des oiseaux et d'élevage des jeunes pour éviter toutes destructions d'habitat,

Considérant ainsi que l'impact sur la faune présente est limité,

Considérant que les visions les plus sensibles du site se situent depuis la voie communale n°11,

Considérant que pour diminuer l'impact visuel, les boisements présents en limite de la zone d'extension nord sont préservés,

Considérant que l'extraction, l'installation de traitement, la circulation des engins sont sources potentielles d'émissions de poussières,

Considérant que pour diminuer l'impact sur la pollution de l'atmosphère, la voie d'accès au site est goudronnée, les pistes sont entretenues, arrosées en cas de période sèche et venteuse, la vitesse de circulation des véhicules est limitée à 20 km/h et les camions de livraison sont bâchés,

Considérant également que le taux de silice dans les poussières est faible,

Considérant ainsi que l'impact sur l'environnement humain est faible,

Considérant que des garanties financières doivent être constituées afin de permettre le réaménagement de la carrière en cas de défaillance de l'exploitant,

Considérant qu'en application des dispositions de l'article L. 512-1 du code de l'environnement, l'autorisation ne peut être accordée que si les dangers ou inconvénients peuvent être prévenus par des mesures que spécifie l'arrêté préfectoral,

Considérant que les conditions d'aménagement et d'exploitation fixées par l'arrêté préfectoral d'autorisation doivent tenir compte, d'une part, de l'efficacité des techniques disponibles et de leur économie, d'autre part de la qualité, de la vocation et de l'utilisation des milieux environnants, ainsi que de la gestion équilibrée de la ressource en eau,

Considérant que les conditions d'aménagement et d'exploitation, telles qu'elles sont définies par le présent arrêté, permettent de prévenir les dangers et inconvénients de l'installation pour les intérêts mentionnés à l'article L 511-1 du Code de l'environnement, notamment pour la commodité du voisinage, pour la santé, la sécurité, la salubrité publiques et pour la protection de la nature et de l'environnement,

Considérant que les moyens et dispositions prévus par l'exploitant dans son dossier de demande d'autorisation, ainsi que la prise en compte des observations formulées par les services lors de leur consultation et des propositions faites au commissaire enquêteur au cours de l'enquête publique, sont de nature à limiter l'impact du projet sur l'environnement,

Considérant que les conditions légales de délivrance de l'autorisation sont réunies,

Sur proposition de la Secrétaire Générale de la préfecture de l'Yonne,

ARRÊTE

Liste des articles

Table des matières

TITRE 1- PORTÉE DE L'AUTORISATION ET CONDITIONS GÉNÉRALES.....	7
CHAPITRE 1.1BÉNÉFICIAIRE ET PORTÉE DE L'AUTORISATION.....	7
Article 1.1.1. <i>Exploitant titulaire de l'autorisation.....</i>	7
Article 1.1.2. <i>Modifications et compléments apportés aux prescriptions des actes antérieurs.....</i>	7
Article 1.1.3. <i>Installations non visées par la nomenclature ou soumises à déclaration.....</i>	7
CHAPITRE 1.2NATURE DES INSTALLATIONS.....	7
Article 1.2.1. <i>Liste des installations concernées par une rubrique de la nomenclature des installations classées.....</i>	7
Article 1.2.2. <i>Situation de l'établissement.....</i>	8
Article 1.2.3. <i>Matériaux extraits, quantités autorisées et Capacité de production.....</i>	8
CHAPITRE 1.3CONFORMITÉ AU DOSSIER DE DEMANDE D'AUTORISATION.....	8
CHAPITRE 1.4DURÉE DE L'AUTORISATION.....	8
Article 1.4.1. <i>Durée de l'autorisation.....</i>	8
CHAPITRE 1.5PÉRIMÈTRE D'ÉLOIGNEMENT.....	9
CHAPITRE 1.6GARANTIES FINANCIÈRES.....	9
Article 1.6.1. <i>Objet des garanties financières.....</i>	9
Article 1.6.2. <i>Montant des garanties financières.....</i>	9
Article 1.6.2.1. <i>Carrières en fosse ou à flanc de relief.....</i>	9
Article 1.6.3. <i>Établissement des garanties financières.....</i>	9
Article 1.6.4. <i>Renouvellement des garanties financières.....</i>	10
Article 1.6.5. <i>Actualisation des garanties financières.....</i>	10
Article 1.6.6. <i>Révision du montant des garanties financières.....</i>	10
Article 1.6.7. <i>Absence de garanties financières.....</i>	10
Article 1.6.8. <i>Appel des garanties financières.....</i>	10
Article 1.6.9. <i>Levée de l'obligation de garanties financières.....</i>	10
CHAPITRE 1.7RENOUVELLEMENT.....	10
Article 1.7.1. <i>Renouvellement.....</i>	10
CHAPITRE 1.8MODIFICATIONS ET CESSATION D'ACTIVITÉ.....	11
Article 1.8.1. <i>Porter à connaissance.....</i>	11
Article 1.8.2. <i>Mise à jour des études d'impact et de dangers.....</i>	11
Article 1.8.3. <i>Équipements abandonnés.....</i>	11
Article 1.8.4. <i>Transfert sur un autre emplacement.....</i>	11
Article 1.8.5. <i>Changement d'exploitant.....</i>	11
Article 1.8.6. <i>Cessation d'activité.....</i>	11
CHAPITRE 1.9DÉLAIS ET VOIES DE RECOURS.....	11
CHAPITRE 1.10ARRÊTÉS, CIRCULAIRES, INSTRUCTIONS APPLICABLES.....	12
CHAPITRE 1.11RESPECT DES AUTRES LÉGISLATIONS ET RÉGLEMENTATIONS.....	12
TITRE 2- GESTION DE L'ÉTABLISSEMENT.....	12
CHAPITRE 2.1EXPLOITATION DES INSTALLATIONS.....	12
Article 2.1.1. <i>Objectifs généraux.....</i>	12
Article 2.1.2. <i>Consignes d'exploitation.....</i>	12
Article 2.1.3. <i>Surveillance.....</i>	12
Article 2.1.4. <i>Période de fonctionnement.....</i>	13
CHAPITRE 2.2DEMANDES DE L'INSPECTION DES INSTALLATIONS CLASSÉES.....	13
CHAPITRE 2.3AMÉNAGEMENTS PRÉLIMINAIRES.....	13
Article 2.3.1. <i>Information des tiers.....</i>	13
Article 2.3.2. <i>Bornage.....</i>	13
Article 2.3.3. <i>Clôture et barrières.....</i>	13
Article 2.3.4. <i>Eau de ruissellement.....</i>	13
Article 2.3.5. <i>Accès à la voirie.....</i>	14
Article 2.3.6. <i>Autre aménagement.....</i>	14
Article 2.3.6.1. <i>Aménagement paysager.....</i>	14
Article 2.3.6.2. <i>Aménagement préalable.....</i>	14
Article 2.3.7. <i>Dossier Préalable aux travaux d'extraction.....</i>	14
CHAPITRE 2.4CONDUITE DE L'EXTRACTION.....	14
Article 2.4.1. <i>Déboisement, défrichage et plantations compensatoires.....</i>	14
Article 2.4.2. <i>Décapage des terrains.....</i>	14
Article 2.4.3. <i>Patrimoine archéologique.....</i>	14
Article 2.4.3.1. <i>Déclaration.....</i>	14
Article 2.4.3.2. <i>Redevance d'archéologie préventive.....</i>	15
Article 2.4.3.3. <i>Diagnostic archéologique.....</i>	15
Article 2.4.4. <i>METHODE D'exploitation.....</i>	15
Article 2.4.4.1. <i>Extraction en gradins.....</i>	15

Article 2.4.5. Stockages des matériaux	15
Article 2.4.6. Évacuation et destination des matériaux.....	15
Article 2.4.7. Contrôles par des organismes extérieurs.....	15
CHAPITRE 2.5 PHASAGE.....	16
Article 2.5.1. phasage.....	16
CHAPITRE 2.6 REMISE EN ÉTAT DU SITE.....	16
Article 2.6.1. Généralités.....	16
Article 2.6.2. REMISE EN ETAT COORDONNÉE A L'EXPLOITATION.....	16
Article 2.6.2.1. Principes	16
Article 2.6.2.2. Modalités de remise en état : conformément aux plans annexés.....	16
Article 2.6.3. Dispositions de remise en état.....	17
Article 2.6.3.1. Aménagement des fronts.....	17
Article 2.6.3.2. Aménagement du carreau.....	17
Article 2.6.3.3. Remblayage partiel.....	17
CHAPITRE 2.7 RÉSERVES DE PRODUITS OU MATIÈRES CONSOMMABLES.....	18
Article 2.7.1. Réserves de produits.....	18
CHAPITRE 2.8 INTÉGRATION DANS LE PAYSAGE.....	18
Article 2.8.1. Propreté.....	18
Article 2.8.2. Esthétique.....	18
CHAPITRE 2.9 DANGER OU NUISANCES NON PRÉVENUS.....	18
CHAPITRE 2.10 INCIDENTS OU ACCIDENTS.....	18
Article 2.10.1. Déclaration et rapport.....	18
CHAPITRE 2.11 RÉCAPITULATIF DES DOCUMENTS TENUS À LA DISPOSITION DE L'INSPECTION.....	18
CHAPITRE 2.12 RÉCAPITULATIF DES DOCUMENTS À TRANSMETTRE À L'INSPECTION.....	19
TITRE 3- PRÉVENTION DE LA POLLUTION ATMOSPHERIQUE.....	19
CHAPITRE 3.1 CONCEPTION DES INSTALLATIONS.....	19
Article 3.1.1. Dispositions générales.....	19
Article 3.1.2. Pollutions accidentelles.....	19
Article 3.1.3. Odeurs.....	19
Article 3.1.4. Voies de circulation.....	19
Article 3.1.5. Émissions diffuses et envois de poussières.....	20
TITRE 4- PROTECTION DES RESSOURCES EN EAUX ET DES MILIEUX AQUATIQUES.....	20
CHAPITRE 4.1 COLLECTE DES EFFLUENTS LIQUIDES.....	20
Article 4.1.1. Dispositions générales.....	20
CHAPITRE 4.2 TYPES D'EFFLUENTS, LEURS OUVRAGES D'ÉPURATION ET LEURS CARACTÉRISTIQUES DE REJET AU MILIEU.....	20
Article 4.2.1. Identification des effluents.....	20
Article 4.2.2. Eaux pluviales.....	20
Article 4.2.2.1. Aire étanche pour l'approvisionnement des engins, leur entretien et leur stationnement.....	20
Article 4.2.2.2. Entretien et vidange du séparateur d'hydrocarbures.....	21
Article 4.2.2.3. Valeur limites de rejet des eaux pluviales.....	21
Article 4.2.3. Eaux de nettoyage.....	21
TITRE 5- DÉCHETS.....	21
CHAPITRE 5.1 PRINCIPES DE GESTION DES DÉCHETS INERTES ET TERRES NON POLLUÉES RÉSULTANT DU FONCTIONNEMENT DE LA CARRIÈRE ET DES INSTALLATIONS DE TRAITEMENT.....	21
Article 5.1.1. STOCKAGE DES DECHETS INERTES ET DES TERRES NON POLLUEES RESULTANT DE L'EXPLOITATION DES CARRIERES (utilisés pour le remblayage et la remise en état de la carrière ou pour la réalisation et l'entretien des pistes de circulation).....	21
Article 5.1.2. Plan de gestion des déchets.....	21
CHAPITRE 5.2 PRINCIPES DE GESTION DES DÉCHETS AUTRES QUE LES DÉCHETS INERTES ET TERRES NON POLLUÉES RÉSULTANT DU FONCTIONNEMENT DE LA CARRIÈRE.....	22
Article 5.2.1. Limitation de la production de déchets.....	22
Article 5.2.2. Conception et exploitation des installations internes de transit des déchets.....	22
Article 5.2.3. Déchets traités ou éliminés à l'extérieur de l'établissement.....	22
Article 5.2.4. Déchets traités ou éliminés à l'intérieur de l'établissement.....	22
Article 5.2.5. Transport.....	22
Article 5.2.6. registre.....	22
TITRE 6 PRÉVENTION DES NUISANCES SONORES ET DES VIBRATIONS.....	23
CHAPITRE 6.1 DISPOSITIONS GÉNÉRALES.....	23
Article 6.1.1. Aménagements.....	23
Article 6.1.2. Véhicules et engins.....	23
Article 6.1.3. Appareils de communication.....	23
CHAPITRE 6.2 NIVEAUX ACOUSTIQUES.....	23
Article 6.2.1. Valeurs Limites d'émergence.....	23
Article 6.2.2. Niveaux limites de bruit.....	23

CHAPITRE 6.3 VIBRATIONS.....	23
Article 6.3.1. CAS GENERAL.....	23
TITRE 7- PRÉVENTION DES RISQUES TECHNOLOGIQUES.....	24
CHAPITRE 7.1 PRINCIPES DIRECTEURS.....	24
CHAPITRE 7.2 ACCÈS ET CIRCULATION DANS L'ÉTABLISSEMENT.....	24
Article 7.2.1.1. Contrôle des accès.....	24
Article 7.2.1.2. Zone dangereuse.....	24
Article 7.2.1.3. Accès à la voirie publique.....	24
Article 7.2.2. Installations électriques – mise à la terre.....	24
CHAPITRE 7.3 PRÉVENTION DES POLLUTIONS ACCIDENTELLES.....	24
Article 7.3.1. Rétentions.....	24
Article 7.3.2. Règles de gestion des stockages en rétention.....	25
Article 7.3.3. Transports - chargements - déchargements.....	25
Article 7.3.4. Kit de première intervention.....	25
Article 7.3.5. Risques naturels.....	25
CHAPITRE 7.4 MOYENS D'INTERVENTION EN CAS D'ACCIDENT ET ORGANISATION DES SECOURS.....	25
Article 7.4.1. Définition générale des moyens.....	25
Article 7.4.2. Entretien des moyens d'intervention.....	25
Article 7.4.3. Consignes de sécurité.....	25
Article 7.4.4. Consignes générales d'intervention.....	25
TITRE 8- CONDITIONS PARTICULIÈRES APPLICABLES À CERTAINES INSTALLATIONS DE L'ÉTABLISSEMENT.....	26
CHAPITRE 8.1 INSTALLATION DE BROUAGE, CONCASSAGE ET CRIBLAGE DE PRODUITS MINÉRAUX NATURELS.....	26
Article 8.1.1. INTÉGRATION DANS LE PAYSAGE.....	26
Article 8.1.2. RÉTENTION DES AIRES ET LOCAUX DE TRAVAIL.....	26
Article 8.1.3. POUSSIÈRES.....	26
Article 8.1.4. BRUIT.....	26
TITRE 9- SURVEILLANCE DES ÉMISSIONS ET DE LEURS EFFETS.....	26
CHAPITRE 9.1 PROGRAMME D'AUTO SURVEILLANCE.....	26
Article 9.1.1. Principe et objectifs du programme d'auto surveillance.....	26
Article 9.1.2. Représentativité et contrôle.....	26
CHAPITRE 9.2 MODALITÉS D'EXERCICE ET CONTENU DE L'AUTO SURVEILLANCE.....	27
Article 9.2.1. Auto surveillance des rejets aqueux.....	27
Article 9.2.1.1. Eaux pluviales rejetées.....	27
Article 9.2.2. Auto surveillance des niveaux sonores.....	27
Article 9.2.2.1. Mesures périodiques.....	27
CHAPITRE 9.3 SUIVI, INTERPRÉTATION ET DIFFUSION DES RÉSULTATS.....	27
Article 9.3.1. Actions correctives.....	27
Article 9.3.2. Analyse et transmission des résultats de l'auto surveillance.....	27
CHAPITRE 9.4 BILANS PÉRIODIQUES.....	27
Article 9.4.1. SUIVI ANNUEL D'EXPLOITATION – PLAN.....	27
TITRE 10 EXÉCUTION DE L'ARRÊTÉ.....	28
Article 10.1.1. Adaptation des prescriptions.....	28
Article 10.1.2. inspection.....	28
Article 10.1.3. publication.....	28
ANNEXES.....	29

TITRE 1 - PORTÉE DE L'AUTORISATION ET CONDITIONS GÉNÉRALES

CHAPITRE 1.1 BÉNÉFICIAIRE ET PORTÉE DE L'AUTORISATION

ARTICLE 1.1.1. EXPLOITANT TITULAIRE DE L'AUTORISATION

L'entreprise Philippe BARDAT dont le siège social est situé à « les roulantes » 89100 NAILLY est autorisée, sous réserve du respect des prescriptions annexées au présent arrêté, à exploiter sur le territoire de la commune de NAILLY, aux lieux-dits « les Roulantes Nord, les Roulantes sud et le Marchais Charbonnier-Nord », les installations détaillées dans les articles suivants.

ARTICLE 1.1.2. MODIFICATIONS ET COMPLÉMENTS APPORTÉS AUX PRESCRIPTIONS DES ACTES ANTÉRIEURS

Les prescriptions du présent arrêté se substituent aux prescriptions de l'arrêté préfectoral n° DCLD-B1-1999 du 06 décembre 1999 autorisant Monsieur Michel BARDAT à exploiter une carrière sur le territoire de la commune de NAILLY et à l'arrêté préfectoral n°PREF-DCPP-2012-178 du 15 mai 2012 portant mutation de l'autorisation d'exploiter une carrière sur le territoire de la commune de NAILLY au profit de Monsieur Philippe BARDAT.

ARTICLE 1.1.3. INSTALLATIONS NON VISÉES PAR LA NOMENCLATURE OU SOUMISES À DÉCLARATION

Les prescriptions du présent arrêté s'appliquent également aux autres installations ou équipements exploités dans l'établissement, qui, mentionnés ou non dans la nomenclature, sont de nature par leur proximité ou leur connexité avec une installation soumise à autorisation à modifier les dangers ou inconvénients de cette installation.

Les dispositions des arrêtés ministériels existants relatifs aux prescriptions générales applicables aux installations classées soumises à déclaration sont applicables aux installations classées soumises à déclaration incluses dans l'établissement dès lors que ces installations ne sont pas régies par le présent arrêté préfectoral d'autorisation.

CHAPITRE 1.2 NATURE DES INSTALLATIONS

ARTICLE 1.2.1. LISTE DES INSTALLATIONS CONCERNÉES PAR UNE RUBRIQUE DE LA NOMENCLATURE DES INSTALLATIONS CLASSÉES

Rubrique	Alinéa	Régime	Libellé de la rubrique (activité)	Nature de l'installation	Volume autorisé
2510	1	A	Exploitation de carrières, à l'exception de celles visées aux points 5 et 6	- la surface du périmètre d'autorisation - le tonnage annuel maximum - le tonnage annuel moyen - le volume des matériaux extraits	7 ha 59 a 70 35000 tonnes/an 30000 tonnes/an 315 400 m ³

Rubrique	Alinéa	Régime	Libellé de la rubrique (activité)	Nature de l'installation	Volume autorisé
2515	1-c	D	Installations de broyage, concassage, criblage, ensachage, pulvérisation, nettoyage, tamisage, mélange de pierres, cailloux, minerais et autres produits minéraux naturels ou artificiels ou de déchets non dangereux inertes, autres que celles visées par d'autres rubriques et par la sous-rubrique 2515-2. La puissance installée des installations étant supérieure à 40 kW, mais inférieure ou égale à 200 kW.	Installation de traitement fixe : 70 kW installation de traitement mobile : 25 kW	95 kW

A (Autorisation) ou DC (soumis au contrôle périodique) ou D (Déclaration) ou NC (Non Classé)
Volume autorisé : éléments caractérisant la consistance, le rythme de fonctionnement, le volume des installations ou les capacités maximales autorisées

ARTICLE 1.2.2. SITUATION DE L'ÉTABLISSEMENT

L'emprise autorisée est d'une superficie totale de 7 ha 59 a 70 pour une surface exploitable de 2 ha 05 a et concerne les parcelles suivantes par référence au plan cadastral annexé au présent arrêté (toute modification de dénomination des parcelles concernées devra être déclarée à l'inspection des installations classées).

Communes	Section	Lieux-dits	Parcelles	Situation administrative	Superficie autorisée
NAILLY	F	Les Roulantes Nord	504	Autorisée par l'arrêté préfectoral n°DCLD-B1-1999 du 06 décembre 1999	4 160
			505		18 330
			506		2 810
			507	Autorisée par le présent arrêté préfectoral	4 280
			508		1 460
			509	Autorisée par l'arrêté préfectoral n°DCLD-B1-1999 du 06 décembre 1999	400
			510		110
			511	Autorisée par le présent arrêté préfectoral	2 240
			1513	Autorisée par l'arrêté préfectoral n°DCLD-B1-1999 du 06 décembre 1999	1 490
			1514		3 200
			1515		5 820
			1516		2 940
			1796pp	Autorisée par le présent arrêté préfectoral	520
		Les Roulantes Sud	1100	Autorisée par l'arrêté préfectoral n°DCLD-B1-1999 du 06 décembre 1999	5 170
			1101		6 490
		Le Marchais Charbonnier-Nord	497	Autorisée par le présent arrêté préfectoral	2 270
			498		2 270
499	7 080				

Communes	Section	Lieux-dits	Parcelles	Situation administrative	Superficie autorisée
			501		4 930
Superficie totale de la demande					75 970 m²

(pp) :pour partie

Le centre de la carrière a pour coordonnées (système Lambert II étendu) X= 663027 m et Y= 2357398 m

Le plan joint en annexe représente le périmètre d'autorisation de la carrière et de la surface exploitable.

ARTICLE 1.2.3. MATÉRIAUX EXTRAITS, QUANTITÉS AUTORISÉES ET CAPACITÉ DE PRODUCTION

Les matériaux extraits sont de la craie.

Le tonnage commercialisable est d'environ de 695 800 tonnes.

La quantité maximale de matériaux extraits de la carrière est de 35 000 tonnes/ an au maximum avec une production moyenne autorisée de 30 000 tonnes/an, calculée sur la durée des périodes définies à l'article 1.6.2 du présent arrêté.

La cote minimale d'extraction est de 135 m NGF. L'épaisseur maximale d'extraction est de 30 mètres.

CHAPITRE 1.3 CONFORMITÉ AU DOSSIER DE DEMANDE D'AUTORISATION

Les installations et leurs annexes, objet du présent arrêté, sont disposées, aménagées et exploitées conformément aux plans et données techniques contenus dans les différents dossiers déposés par l'exploitant. En tout état de cause, elles respectent par ailleurs les dispositions du présent arrêté, des arrêtés complémentaires et les réglementations autres en vigueur.

CHAPITRE 1.4 DURÉE DE L'AUTORISATION

ARTICLE 1.4.1. DURÉE DE L'AUTORISATION

La présente autorisation cesse de produire effet si l'installation n'a pas été mise en service dans un délai de trois ans ou n'a pas été exploitée durant deux années consécutives, sauf cas de force majeure.

L'autorisation d'exploiter est accordée pour une durée de 24 années à compter de la date de notification du présent arrêté. Cette durée inclut la phase finale de remise en état du site.

Le cas échéant, la durée de validité de l'autorisation peut être prolongée à concurrence du délai d'exécution des prescriptions archéologiques édictées par le préfet de région en application du titre II du livre V du code du patrimoine relatif à l'archéologie préventive.

L'extraction de matériaux commercialisables ne doit plus être réalisée au moins un an avant l'échéance de l'autorisation.

La remise en état du site doit être achevée six mois avant l'échéance de l'autorisation.

CHAPITRE 1.5 PÉRIMÈTRE D'ÉLOIGNEMENT

Les bords des excavations des carrières à ciel ouvert sont tenus à une distance horizontale d'au moins 10 m des limites du périmètre autorisé ainsi que de l'emprise des éléments de la surface dont l'intégrité conditionne le respect de la sécurité et de la salubrité publiques.

Conformément au plan parcellaire annexé, l'exploitation est réalisée dans les limites exploitables :

- En limite Nord-Est du site le long du chemin d'exploitation n°79, la bande de protection est de 20 m.
- En limite Nord-est avec le chemin de Villebougis au Marchais Charbonnier, la bande de protection est de 30 m.

Cette distance pourra être augmentée en tant que de besoin. En particulier, l'exploitation du gisement à son niveau le plus bas doit être arrêtée à compter du bord supérieur de la fouille à une distance horizontale telle que la stabilité des terrains voisins ne soit pas compromise. Cette distance prend en compte la hauteur totale des excavations, la nature et l'épaisseur des différentes couches présentes sur toute cette hauteur.

CHAPITRE 1.6 GARANTIES FINANCIÈRES

ARTICLE 1.6.1. OBJET DES GARANTIES FINANCIÈRES

Les garanties financières définies dans le présent arrêté s'appliquent pour les activités d'extraction de matériaux (carrière) visées à l'article 1.2.1 de manière à permettre, en cas de défaillance de l'exploitant, la prise en charge des frais occasionnés par les travaux permettant la remise en état du site après exploitation.

ARTICLE 1.6.2. MONTANT DES GARANTIES FINANCIÈRES

Le montant de référence des garanties financières est établi conformément aux dispositions de l'annexe de l'arrêté ministériel du 9 février 2004 modifié relatif à la détermination du montant des garanties financières de remise en état des carrières prévues par la législation sur les installations classées.

L'exploitation est menée en 5 période(s), dont 4 périodes quinquennales et une période de 4 ans.

A chaque période correspond un montant de référence de garanties financières permettant la remise en état maximale au sein de cette période (ce montant inclus la TVA).

Article 1.6.2.1. Carrières en fosse ou à flanc de relief

Périodes	S1 (C1 = 15 555€/ha)	S2 (C2 = 36 290 €/ha) pour les 5 premiers hectares (C2 = 29 625 €/ha) pour les 5 suivants (C2 = 22 220€/ha) au-delà.	S3 (C3 = 17 775 €/m)	TOTAL en € TTC ($\alpha = 1,14$)
T0+5	1,71	0,9	0,32	74 041
T0+10	1,44	0,9	0,32	69 253
T0+15	1,41	1,06	0,41	77 164
T0+20	1,37	1,77	0,54	108 462
T0+23	0,89	1,09	0,12	63 308

S1 (en ha): Somme de la surface de l'emprise des infrastructures au sein de la surface autorisée et de la valeur maximale atteinte au cours de la période considérée par les surfaces défrichées diminuées de la valeur maximale des surfaces en chantier (découvertes et en exploitation) soumises à défrichement.

S2 (en ha): Valeur maximale atteinte au cours de la période considérée par la somme des surfaces en chantier (découvertes et en exploitation) diminuée de la surface en eau et des surfaces remises en état.

S3 (en ha): Valeur maximale atteinte au cours de la période considérée par la surface résultant du produit du linéaire de chaque front par la hauteur moyenne du front hors d'eau diminuée des surfaces remises en état.

L'indice TP01 utilisé pour le calcul du montant de référence est celui en vigueur en juin 2014, soit 700,4.

Les superficies indiquées correspondent aux valeurs maximales atteintes au cours de la période considérée.

ARTICLE 1.6.3. ÉTABLISSEMENT DES GARANTIES FINANCIÈRES

Avant le début des travaux d'extraction, l'exploitant adresse au Préfet :

- le document attestant la constitution des garanties financières établie dans les formes prévues par l'arrêté ministériel du 31 juillet 2012 ;
- la valeur datée du dernier indice public TP01.

Ces documents doivent être conformes aux dispositions de l'annexe de l'arrêté ministériel du 31 juillet 2012 fixant le modèle d'acte de cautionnement solidaire.

La durée de validité de l'acte de cautionnement ne peut être inférieur à 5 ans.

ARTICLE 1.6.4. RENOUELEMENT DES GARANTIES FINANCIÈRES

Le renouvellement des garanties financières doit intervenir au moins six mois avant la date d'échéance du document prévue à l'article 1.6.3.

Pour attester du renouvellement des garanties financières, l'exploitant adresse au Préfet, au moins six mois avant la date d'échéance, un nouveau document dans les formes prévues par l'arrêté ministériel du 31 juillet 2012.

ARTICLE 1.6.5. ACTUALISATION DES GARANTIES FINANCIÈRES

L'exploitant est tenu d'actualiser le montant des garanties financières et en atteste auprès du Préfet dans les cas suivants :

- tous les cinq ans au prorata de la variation de l'indice publié TP 01 ;
- lorsqu'il y a une augmentation d'au moins 15 % de l'indice TP01 sur une période inférieure à cinq ans. L'actualisation est alors réalisée dans les six mois qui suivent cette augmentation.

L'actualisation des garanties financières doit être faite à l'initiative de l'exploitant.

ARTICLE 1.6.6. RÉVISION DU MONTANT DES GARANTIES FINANCIÈRES

Toute modification de l'exploitation conduisant à une augmentation du coût de la remise en état nécessite une révision du montant des garanties financières.

Toute modification des conditions d'exploitation conduisant à l'augmentation du montant des garanties financières doit être portée sans délai à la connaissance du Préfet et ne peut intervenir avant la fixation du montant de celles-ci par arrêté complémentaire et la fourniture de l'attestation correspondante par l'exploitant.

ARTICLE 1.6.7. ABSENCE DE GARANTIES FINANCIÈRES

Outre les sanctions rappelées à l'article L. 516-1 du code de l'environnement, l'absence de garanties financières peut entraîner la suspension du fonctionnement des installations classées visées au présent arrêté, après mise en œuvre des modalités prévues à l'article L. 514-1 de ce code. Conformément à l'article L. 514-3 du même code, pendant la durée de la suspension, l'exploitant est tenu d'assurer à son personnel le paiement des salaires, indemnités et rémunérations de toute nature auxquels il avait droit jusqu'alors.

ARTICLE 1.6.8. APPEL DES GARANTIES FINANCIÈRES

Le Préfet peut faire appel aux garanties financières :

- en cas de défaillance de l'exploitant, après intervention des mesures prévues à l'article L. 514-1 du code de l'environnement, lorsque la remise en état, ne serait-ce que d'une partie du site, n'est pas réalisée selon les prescriptions prévues par l'arrêté d'autorisation ou le plan prévisionnel d'exploitation auquel il se réfère,
- en cas de disparition juridique de l'exploitant.

ARTICLE 1.6.9. LEVÉE DE L'OBLIGATION DE GARANTIES FINANCIÈRES

L'obligation de garanties financières est levée à la cessation d'exploitation des installations nécessitant la mise en place des garanties financières, et après que les travaux couverts par les garanties financières aient été normalement réalisés.

Ce retour à une situation normale est constaté, dans le cadre de la procédure de cessation d'activité prévue à l'article R. 512-39-1 du code de l'environnement, par l'inspecteur des installations classées qui établit un procès-verbal de récolement.

CHAPITRE 1.7 RENOUVELLEMENT

ARTICLE 1.7.1. RENOUVELLEMENT

L'exploitation ne peut être poursuivie au-delà de l'échéance fixée à l'article 1.4.1 du présent arrêté, qu'en vertu d'une nouvelle autorisation, qui doit être sollicitée au moins 24 mois avant la date d'expiration, si la continuité de l'exploitation doit être assurée.

CHAPITRE 1.8 MODIFICATIONS ET CESSATION D'ACTIVITÉ

ARTICLE 1.8.1. PORTER À CONNAISSANCE

Toute modification apportée par le demandeur aux installations, à leur mode d'utilisation ou à leur voisinage, et de nature à entraîner un changement notable des éléments du dossier de demande d'autorisation, est portée avant sa réalisation à la connaissance du Préfet avec tous les éléments d'appréciation.

ARTICLE 1.8.2. MISE À JOUR DES ÉTUDES D'IMPACT ET DE DANGERS

Les études d'impact et de dangers sont actualisées à l'occasion de toute modification importante soumise ou non à une procédure d'autorisation. Ces compléments sont systématiquement communiqués au Préfet qui pourra demander une analyse critique d'éléments du dossier justifiant des vérifications particulières, effectuée par un organisme extérieur expert dont le choix est soumis à son approbation. Tous les frais engagés à cette occasion sont supportés par l'exploitant.

ARTICLE 1.8.3. ÉQUIPEMENTS ABANDONNÉS

Les équipements abandonnés ne doivent pas être maintenus dans les installations. Toutefois, lorsque leur enlèvement est incompatible avec les conditions immédiates d'exploitation, des dispositions matérielles interdiront leur réutilisation afin de garantir leur mise en sécurité et la prévention des accidents.

ARTICLE 1.8.4. TRANSFERT SUR UN AUTRE EMPLACEMENT

Tout transfert sur un autre emplacement des installations visées sous l'article 1.2.1 du présent arrêté nécessite une nouvelle demande d'autorisation ou déclaration.

ARTICLE 1.8.5. CHANGEMENT D'EXPLOITANT

Le changement d'exploitant des installations visées au présent arrêté est soumis à autorisation préfectorale préalable.

La demande d'autorisation de changement d'exploitant adressée au préfet comporte :

- les documents établissant les capacités techniques et financières du nouvel exploitant,
- les documents attestant du fait que le nouvel exploitant est propriétaire des terrains sur lequel se situe l'installation ou qu'il a obtenu l'accord du ou des propriétaires de ceux-ci,
- la constitution des garanties financières par le nouvel exploitant.

Les garanties financières délivrées au profit du nouvel exploitant doivent alors être effectives au minimum à la date de l'autorisation de changement d'exploitant.

La demande d'autorisation est instruite selon les formes prévues à l'article R. 512-31 du code de l'environnement, dans les trois mois suivant sa réception. Il n'existe pas dans le cas contraire d'autorisation implicite.

ARTICLE 1.8.6. CESSATION D'ACTIVITÉ

Sans préjudice des dispositions de l'article R. 512-39-1 du code de l'environnement, et pour l'application de l'article R. 512-39-3, l'état dans lequel doit être remis le site est détaillé au chapitre 2.5 du présent arrêté.

Lorsqu'une installation classée est mise à l'arrêt définitif, l'exploitant notifie au Préfet la date de cet arrêt six mois au moins avant celui-ci.

La notification prévue ci-dessus indique les mesures prises ou prévues pour assurer, dès l'arrêt de l'exploitation, la mise en sécurité du site. Ces mesures comportent notamment :

- l'évacuation ou l'élimination des produits dangereux, et, pour les installations autres que les installations de stockage de déchets, celle des déchets présents sur le site ;
- des interdictions ou limitations d'accès au site ;
- la suppression des risques d'incendie et d'explosion ;
- la surveillance des effets de l'installation sur son environnement.

En outre, l'exploitant doit placer le site de l'installation dans un état tel qu'il ne puisse porter atteinte aux intérêts mentionnés à l'article L. 511-1 du Code de l'Environnement.

CHAPITRE 1.9 DÉLAIS ET VOIES DE RECOURS

Le présent arrêté est soumis à un contentieux de pleine juridiction.

Il peut être déféré à la juridiction administrative :

1. Par les demandeurs ou exploitants, dans un délai de deux mois à compter de la date où le présent arrêté leur a été notifié ;
2. Par les tiers, personnes physiques ou morales, les communes intéressées ou leurs groupements, en raison des inconvénients ou des dangers que le fonctionnement de l'installation présente pour les intérêts mentionnés aux articles L.211-1 et L.511-1, dans un délai d'un an à compter de la publication ou de l'affichage du présent arrêté. Toutefois, si la mise en service de l'installation n'est pas intervenue six mois après la publication ou l'affichage du présent arrêté, le délai de recours continue à courir jusqu'à l'expiration d'une période de six mois après cette mise en service.

Les tiers qui n'ont acquis ou pris à bail des immeubles ou n'ont élevé des constructions dans le voisinage d'une installation classée que postérieurement à l'affichage ou à la publication de l'arrêté autorisant l'ouverture de cette installation ou atténuant les prescriptions primitives ne sont pas recevables à déférer ledit arrêté à la juridiction administrative.

CHAPITRE 1.10 ARRÊTÉS, CIRCULAIRES, INSTRUCTIONS APPLICABLES

Sans préjudice de la réglementation en vigueur, sont applicables à l'établissement les prescriptions qui le concernent et notamment les textes cités ci-dessous :

Dates	Textes
21/07/2012	Arrêté du 31 juillet 2012 relatif aux modalités de constitution des garanties financières prévues aux articles R 516-1 et suivants du Code de l'Environnement
09/02/2004	Arrêté du 9 février 2004 relatif à la détermination du montant des garanties financières de remise en état des carrières prévues par la législation des installations classées
23/01/1997	Arrêté modifié du 23 janvier 1997 relatif à la limitation des bruits émis dans l'environnement par les installations classées pour la protection de l'environnement
22/09/1994	Arrêté modifié du 22 septembre 1994 relatif aux exploitations de carrières et aux installations de premier traitement des matériaux de carrières

CHAPITRE 1.11 RESPECT DES AUTRES LÉGISLATIONS ET RÉGLEMENTATIONS

Les dispositions de cet arrêté préfectoral sont prises sans préjudice des autres législations et réglementations applicables, et notamment le code minier, le code civil, le code de l'urbanisme, le code du travail, le code du patrimoine et le code général des collectivités territoriales, la réglementation sur les équipements sous pression.

Les droits des tiers sont et demeurent expressément réservés.

La présente autorisation ne vaut pas permis de construire.

L'autorisation d'exploiter la carrière n'a d'effet utile que dans la limite des droits de propriété de l'exploitant et des contrats de forage dont il est titulaire.

TITRE 2 – GESTION DE L'ÉTABLISSEMENT

CHAPITRE 2.1 EXPLOITATION DES INSTALLATIONS

ARTICLE 2.1.1. OBJECTIFS GÉNÉRAUX

L'exploitant prend toutes les dispositions nécessaires dans la conception, l'aménagement, l'entretien et l'exploitation des installations pour :

- limiter la consommation d'eau, et limiter les émissions de polluants dans l'environnement ;
- la gestion des effluents et déchets en fonction de leurs caractéristiques, ainsi que la réduction des quantités rejetées ;
- prévenir en toutes circonstances, l'émission, la dissémination ou le déversement, chroniques ou accidentels, directs ou indirects, de matières ou substances qui peuvent présenter des dangers ou inconvénients soit pour la commodité du voisinage, soit pour la santé, la sécurité, la salubrité publique, soit pour l'agriculture, soit pour la protection de la nature de l'environnement et des paysages, soit pour l'utilisation rationnelle de l'énergie, soit pour la conservation des sites et des monuments ainsi que des éléments du patrimoine archéologique.

L'extraction des matériaux et les opérations de remise en état du site doivent, à tout moment :

- garantir la sécurité du public et du personnel et la salubrité des lieux,
- préserver la qualité des eaux superficielles et souterraines, ainsi que limiter les incidences de l'activité sur leur écoulement,
- respecter les éventuelles servitudes existantes.

L'exploitant prend toutes les dispositions nécessaires dans la conduite de l'exploitation pour limiter les risques de pollution des eaux, de l'air ou des sols et de nuisance par le bruit et les vibrations et l'impact visuel.

ARTICLE 2.1.2. CONSIGNES D'EXPLOITATION

L'exploitant établit des consignes d'exploitation pour l'ensemble des installations comportant explicitement les vérifications à effectuer, en conditions d'exploitation normale, en périodes de démarrage, de dysfonctionnement ou d'arrêt momentané de façon à permettre en toute circonstance le respect des dispositions du présent arrêté.

ARTICLE 2.1.3. SURVEILLANCE

L'exploitation de chaque installation doit se faire sous la surveillance d'une personne nommément désignée par l'exploitant et formée en conséquence.

ARTICLE 2.1.4. PÉRIODE DE FONCTIONNEMENT

Le fonctionnement des installations et des engins d'exploitation n'est autorisé que de 8h à 17h30 en période d'hiver et de 7h30 à 18h en période estivale, et en dehors des samedis, dimanches et jours fériés.

CHAPITRE 2.2 DEMANDES DE L'INSPECTION DES INSTALLATIONS CLASSÉES

L'inspection des installations classées pourra demander à tout moment la réalisation de prélèvements et d'analyses d'effluents liquides ou gazeux ou de déchets ainsi que l'exécution de mesures sonores de l'installation. Ils seront réalisés par un organisme tiers qu'elle aura choisi à cet effet ou soumis à son approbation s'il n'est pas agréé, dans le but de vérifier en présence de l'inspection des installations classées en cas de contrôle inopiné le respect d'un texte réglementaire pris en application de la législation des installations classées. Les frais occasionnés seront à la charge de l'exploitant. Cette prescription est applicable à l'ensemble de l'établissement.

CHAPITRE 2.3 AMÉNAGEMENTS PRÉLIMINAIRES

ARTICLE 2.3.1. INFORMATION DES TIERS

Avant le début de l'exploitation, l'exploitant est tenu de mettre en place sur chacune des voies d'accès au chantier, des panneaux indiquant, en caractères apparents, son identité, la référence de l'autorisation préfectorale, l'objet des travaux et l'adresse de la mairie où le plan de remise en état du site peut être consulté.

Des panneaux signalant la présence de la carrière doivent être implantés aux endroits appropriés, notamment de part et d'autre de l'accès au site.

ARTICLE 2.3.2. BORNAGE

Préalablement à la mise en exploitation, l'exploitant est tenu de placer :

- des bornes en tous les points nécessaires pour déterminer le périmètre de l'autorisation,

Le procès-verbal de bornage est adressé à la Direction Régionale de l'Environnement, de l'Aménagement et du Logement de Bourgogne (Unité Territoriale de l'Yonne).

Ces bornes devront toujours être dégagées et demeurer en place jusqu'à l'achèvement des travaux d'exploitation et de remise en état du site.

A l'intérieur du périmètre ainsi déterminé, un piquetage indique la limite d'arrêt des travaux d'extraction (y compris celle des matériaux de découverte) qui doit se situer à au moins 10 mètres [ou plus selon les

cas] des limites des parcelles autorisées. Cette limite est matérialisée sur le terrain préalablement à la réalisation de la découverte dans un secteur donné et conservée jusqu'au réaménagement de ce même secteur.

ARTICLE 2.3.3. CLÔTURE ET BARRIÈRES

L'accès et les abords de toute zone dangereuse du site doivent être interdits par une clôture solide et efficace (ou tout autre dispositif équivalent), entretenue pendant toute la durée de la présente autorisation. Ce dispositif est interrompu au niveau des chemins d'accès à la carrière et remplacé par un système formant barrage mobile maintenu fermé en dehors des heures d'exploitation.

Le danger et l'interdiction aux tiers de pénétrer sur le site d'exploitation doivent être signalés par des pancartes placées, d'une part, sur le ou les chemins d'accès aux abords des travaux, d'autre part, à proximité des zones clôturées. Des panneaux "chantier interdit au public" sont mis en place sur les voies d'accès.

Durant les heures d'activité, l'accès à la carrière est contrôlé. En dehors des heures ouvrées, l'accès est interdit.

ARTICLE 2.3.4. EAU DE RUISSELLEMENT

Lorsqu'il existe un risque pour les intérêts visés à l'article L. 211-1 du Titre 1^{er}, Livre II du code de l'environnement, un réseau de dérivation empêchant les eaux de ruissellement d'atteindre la zone en exploitation et la voirie publique sera mis en place à la périphérie de cette zone.

Conformément à l'avis de l'hydrogéologue, l'exploitant collecte et infiltre les eaux de ruissellement transitant via le carreau de la carrière dans un bassin de réception et d'infiltration de taille minimum de 1200 m³ et comble des éventuelles diaclases mises à jour au niveau du plancher de la carrière avec des stériles du site.

ARTICLE 2.3.5. ACCÈS À LA VOIRIE

Le débouché des voies de desserte de la carrière sur la voirie publique doit être signalé et ne pas créer de risque pour la sécurité publique. Il doit être convenablement empierré ou stabilisé sur une largeur suffisante pour éviter la détérioration de la voie empruntée. Ces travaux ne doivent pas gêner l'écoulement des eaux et ne pas modifier les profils en long et en travers de la chaussée et de l'accotement.

Les aménagements des accès à la voirie publique se font en accord entre les services compétents et l'exploitant sous forme d'une convention. Ce dernier prend en charge les travaux nécessaires.

L'exploitant prend toute disposition pour limiter l'épandage de boue ou de matériaux sur la voirie publique.

ARTICLE 2.3.6. AUTRE AMÉNAGEMENT

Article 2.3.6.1. Aménagement paysager

Les visions les plus sensibles du site se situant depuis la voie communale n°11, l'exploitant préservera les boisements présents en limite de la zone d'extension nord.

Article 2.3.6.2. Aménagement préalable

Depuis la sortie du site jusqu'à l'intersection avec la voie communale n°11, la voie d'accès au site est goudronnée.

ARTICLE 2.3.7. DOSSIER PRÉALABLE AUX TRAVAUX D'EXTRACTION

Préalablement à l'extraction des matériaux proprement dite, l'exploitant est tenu d'adresser au Préfet un dossier préalable aux travaux d'extraction, en trois exemplaires, comprenant :

- le document établissant la constitution des garanties financières visé au chapitre 1.6 du présent arrêté ;
- les documents attestant de l'exécution des mesures prévues à l'article au chapitre 2.3 du présent arrêté ;
- le plan de gestion des déchets inertes et des terres non polluées résultant du fonctionnement de la carrière visé au chapitre 5.1 du présent arrêté.

CHAPITRE 2.4 CONDUITE DE L'EXTRACTION

ARTICLE 2.4.1. DÉBOISEMENT, DÉFRICHAGE ET PLANTATIONS COMPENSATOIRES

Sans préjudice de la législation en vigueur, le déboisement et le défrichage éventuels des terrains sont réalisés progressivement, par phases correspondant aux besoins de l'exploitation.

Le défrichement ne doit pas avoir lieu pendant la période de nidification des oiseaux et d'élevage des jeunes, de mars à juillet.

ARTICLE 2.4.2. DÉCAPAGE DES TERRAINS

Aucune extraction ne doit avoir lieu sans décapage préalable de la zone concernée.

Le décapage des terrains est limité aux besoins des travaux d'exploitation et en accord avec le plan de phasage.

Le décapage est effectué de manière sélective, de façon à ne pas mêler les terres végétales constituant l'horizon humifère aux stériles. L'horizon humifère et les stériles sont stockés séparément et réutilisés pour la remise en état des lieux.

Le dépôt des horizons humifères ne doit pas avoir une hauteur supérieure à 2 m afin qu'ils conservent ses qualités agronomiques.

L'exploitant s'assure, au cours de l'exploitation de la carrière, que les matériaux de découverte utilisés pour le remblayage et la remise en état de la carrière ou pour la réalisation et l'entretien des pistes de circulation ne sont pas en mesure de dégrader les eaux superficielles et les eaux souterraines. L'exploitant étudie et veille au maintien de la stabilité de ces dépôts.

ARTICLE 2.4.3. PATRIMOINE ARCHÉOLOGIQUE

Article 2.4.3.1. Déclaration

En application de l'article L 531-14 du Code du patrimoine, l'exploitant doit signaler sans délai au service régional d'archéologie (39 rue vanerie – 2100 DIJON) toute découverte archéologique faite fortuitement lors des travaux d'exploitation et prend toutes les mesures nécessaires à la conservation des vestiges mis à jour jusqu'à l'arrivée d'un archéologue mandaté par le service régional d'archéologie.

Article 2.4.3.2. Redevance d'archéologie préventive

Sont soumis à la redevance les surfaces nouvellement autorisées, ainsi que les surfaces précédemment autorisées mais non encore exploitées. Le calcul de la redevance d'archéologie préventive s'établit conformément au II de l'article L 524-7 du Code du Patrimoine.

Article 2.4.3.3. Diagnostic archéologique

Conformément à l'article R 523-17 du Code du Patrimoine, lorsque des prescriptions d'archéologie préventive ont été formulées ou que le Préfet de Région a fait connaître son intention d'en formuler, la réalisation des travaux d'exploitation est subordonnée à l'accomplissement préalable de ces prescriptions.

Un mois avant au minimum, l'exploitant informe par écrit, la Direction Régionale des Affaires Culturelles de Bourgogne (service régional de l'archéologie), de la date prévue pour les travaux de décapage. Une copie de ce courrier est transmise à l'inspection des installations classées.

ARTICLE 2.4.4. METHODE D'EXPLOITATION

L'exploitation respecte les règles d'éloignement prescrites au chapitre 1.5 du présent arrêté.

L'exploitation de la carrière est conduite conformément aux plans de phasage des travaux et de remise en état du site annexés au présent arrêté. Toute modification du phasage ou du mode d'exploitation doit faire l'objet d'une demande préalable adressée au Préfet avec tous les éléments d'appréciation.

Le principe d'exploitation repose sur une extraction à ciel ouvert avec remise en état des surfaces exploitées de façon coordonnée à l'avancement.

L'extraction des matériaux est réalisée à la pelle ou au boteur par la partie supérieure du front. Les matériaux sont ensuite repris à la chargeuse et acheminés vers les installations de traitement.

Le carreau de la carrière a pour cote minimale +135 m NGF sur la zone Nord et +140 m NGF sur la zone sud.

Article 2.4.4.1. Extraction en gradins

L'ensemble du gisement est exploité suivant 1 à 4 fronts ne dépassant pas 8 m de hauteur séparés par des banquettes d'une largeur minimale de 3 m.

ARTICLE 2.4.5. STOCKAGES DES MATÉRIAUX

Le stockage des matériaux et des stériles se fait conformément aux emplacements prévus dans le dossier, à proximité des installations de traitement.

Les stockages extérieurs doivent être protégés des vents en mettant en place des écrans, chaque fois que nécessaire, ou être stabilisés pour éviter les émissions et les envois de poussières. En cas d'impossibilité de les stabiliser, ces stockages doivent être réalisés sous abri ou en silos. Les fillers (éléments fins de 80 µm) doivent être confinés (sachets, récipients, silos, bâtiments fermés). Le cas échéant, les silos doivent être munis de dispositifs de contrôle de niveau de manière à éviter les débordements. L'air s'échappant de ces silos doit être dépoussiéré.

La hauteur des stocks est limitée à 5 mètres.

ARTICLE 2.4.6. ÉVACUATION ET DESTINATION DES MATÉRIAUX

Les matériaux extraits sont évacués vers les lieux d'utilisation par voie routière conformément aux itinéraires définies dans le dossier de demande d'autorisation.

L'évacuation des matériaux par la route ne peut être réalisée que les jours ouvrés (samedis, dimanches et jours fériés exclus) entre 7 h 30 et 19 h.

L'exploitant veille au respect du chargement des véhicules sortant du site.

ARTICLE 2.4.7. CONTRÔLES PAR DES ORGANISMES EXTÉRIEURS

L'entreprise doit disposer sur le site de la carrière, d'une bascule et d'une comptabilité précise des quantités extraites et vendues.

Des organismes agréés doivent procéder à des contrôles réguliers portant notamment sur :

- les appareils de pesage,
- les installations électriques,
- les poussières.

Les rapports de contrôle sont tenus à la disposition de l'inspection des installations classées, sur le site.

CHAPITRE 2.5 PHASAGE

ARTICLE 2.5.1. PHASAGE

L'exploitation se déroule suivant les plans annexés au présent arrêté en 5 phases principales successives, conformément aux dispositions contenues dans le dossier d'autorisation (cf annexe) et conformément au tableau suivant :

Phase	Date prévisible de début de la phase	Surface mise en exploitation (m ²)	Volume à extraire ~ (m ³)
1	T0+5	9 000	72 000
2	T0+10	9 000	72 000
3	T0+15	10 600	84 800
4	T0+20	17 700	141 600
5	T0+23	10 900	87 200

L'exploitation de la phase n+2 ne peut être engagée (extraction) que dans la mesure où les travaux de remise en état de la phase n sont achevés.

CHAPITRE 2.6 REMISE EN ÉTAT DU SITE

ARTICLE 2.6.1. GÉNÉRALITÉS

L'exploitant est tenu de nettoyer et remettre en état l'ensemble des lieux affectés par les travaux et les installations de toute nature inhérentes à l'exploitation, compte tenu des caractéristiques essentielles du milieu environnant.

Le site doit être libéré, en fin d'exploitation, de tous les matériels, stockages et installations fixes ou mobiles, mis en place durant les travaux d'extraction.

Aucun dépôt ou épave ne doit subsister sur le site.

La remise en état du site doit être achevée au plus tard six mois avant l'échéance de l'autorisation. Elle est réalisée en conformité au dossier de demande d'autorisation.

Elle comporte au minimum les dispositions suivantes :

- la mise en sécurité des fronts de taille,

- le nettoyage de l'ensemble des terrains et, d'une manière générale, la suppression de toutes les structures n'ayant pas d'utilité après la remise en état du site,
- l'insertion satisfaisante de l'espace affecté par l'exploitation dans le paysage, compte tenu de la vocation ultérieure du site.

ARTICLE 2.6.2. REMISE EN ETAT COORDONNÉE A L'EXPLOITATION

Article 2.6.2.1. Principes

L'exploitant est tenu de remettre en état le site affecté par son activité compte tenu des caractéristiques essentielles du milieu environnant.

Le phasage de la remise en état et l'état final des lieux affectés par les travaux doit correspondre aux dispositions de la demande et aux plans de remise en état annexés au présent arrêté.

L'exploitant doit notifier l'achèvement de chaque phase de remise en état à la DREAL et justifier de la qualité de la remise en état à l'aide de documents probants (plans, photographies...).

En cas d'inobservation des obligations de remises en état, toute nouvelle autorisation d'exploitation peut être refusée.

La remise en état définitive du site affecté par l'exploitation du périmètre autorisé doit être achevée 6 mois au moins avant l'échéance de la présente autorisation.

Article 2.6.2.2. Modalités de remise en état : conformément aux plans annexés

Globalement, la remise en état du site consiste en un remblaiement partiel et un reboisement du carreau.

Elle comporte notamment la mise en œuvre des mesures suivantes :

- Le curage des bassins de décantation
- La remise en état des fronts de taille en tenant compte de l'érosion des bords de l'excavation
- La mise en sécurité de l'ensemble du site
- Les plantations et la végétalisation
- Le remblaiement sans apports extérieurs de déchets inertes,
- L'insertion satisfaisante de l'espace affecté par l'exploitation dans le paysage, compte tenu de la vocation ultérieure du site.
- Le remblayage des carrières ne doit pas nuire à la qualité du sol, compte tenu du contexte géochimique local, ainsi qu'à la qualité et au bon écoulement des eaux.

Le remblayage des carrières est géré de manière à assurer la stabilité physique des terrains remblayés.

ARTICLE 2.6.3. DISPOSITIONS DE REMISE EN ÉTAT

Article 2.6.3.1. Aménagement des fronts

Concernant les différents secteurs des fronts de taille :

- Purge des blocs instables
- Talutage à 45° des fronts Est de la zone en extension et les fronts dans l'angle Nord-Est puis boisement des talus ainsi formés.
- Talutage à 70° des autres fronts secondaires
- Végétalisation des banquettes résiduelles avec des espèces arbustives

- Maintien des banquettes de 10 m de large pour former des dalles de craie nues favorables à l'installation d'une flore pionnière et d'oiseaux nicheurs
- Création d'éboulis pierreux

Article 2.6.3.2. Aménagement du carreau

- Ripage du carreau pour favoriser l'infiltration des eaux
- Mise en place de stérile sur une hauteur de 1 m
- Apport complémentaire d'au moins 6 600 m³ de terre végétale
- Régalage de terre végétale
- Boisement du carreau, des talus à pente douce et de la plupart des banquettes avec une densité de 2500 plants par hectare (soit environ 1 plant tous les 4m²)
- Protection individuelle anti-gibier des plants

L'exploitant tient à jour un registre identifiant a minima l'origine et la quantité de terre végétale réceptionnée.

Le reboisement s'effectue de l'automne jusqu'au début du printemps avec des essences adaptées au substrat calcaire et dans la continuité du boisement environnant : chêne, bouleau, viorne lantane... , conformément au dossier.

L'entretien des plantations est réalisé pour chaque plant pendant 5 ans pour s'assurer de la bonne reprise. La vérification de l'absence d'espèces invasives est réalisée sur une durée de 1 an à 3 ans après la fin des travaux et le cas échéant toute population naissante est éradiquée.

Article 2.6.3.3. Remblayage partiel

Le remblayage des carrières ne doit pas nuire à la qualité du sol, compte tenu du contexte géochimique local, ainsi qu'à la qualité et au bon écoulement des eaux. Lorsqu'il est réalisé avec apport de matériaux extérieurs (déblais de terrassements, matériaux de démolition...), ceux-ci doivent être préalablement triés de manière à garantir l'utilisation des seuls matériaux inertes. »

Le remblayage des carrières est géré de manière à assurer la stabilité physique des terrains remblayés.

La remise en état du site consiste en un remblayage partiel de l'excavation avec mise en place de stérile sur une hauteur de 1 m puis régalinge de terre végétale.

CHAPITRE 2.7 RÉSERVES DE PRODUITS OU MATIÈRES CONSOMMABLES

ARTICLE 2.7.1. RÉSERVES DE PRODUITS

L'établissement dispose de réserves suffisantes de produits ou matières consommables utilisés de manière courante ou occasionnelle pour assurer la protection de l'environnement tels que manches de filtre, produits de neutralisation, liquides inhibiteurs, produits absorbants...

CHAPITRE 2.8 INTÉGRATION DANS LE PAYSAGE

ARTICLE 2.8.1. PROPRETÉ

L'exploitant prend les dispositions appropriées qui permettent d'intégrer les installations dans le paysage. L'ensemble du site et ses abords placés sous le contrôle de l'exploitant sont maintenus en bon état de propreté. Les bâtiments et installations sont entretenus en permanence.

L'exploitant prend également les mesures nécessaires afin d'éviter la dispersion sur les voies publiques et les zones environnantes de poussières, boues.... Des dispositifs d'arrosage et de lavage de roues sont mis en place en tant que de besoin.

ARTICLE 2.8.2. ESTHÉTIQUE

Les abords de l'installation, placés sous le contrôle de l'exploitant sont aménagés et maintenus en bon état de propreté (peinture,...). Les émissaires de rejet et leur périphérie font l'objet d'un soin particulier (plantations, engazonnement...).

L'exploitant met en place tout aménagement paysager, notamment sous forme de haie végétale, permettant de diminuer les impacts visuels sur les habitations riveraines.

CHAPITRE 2.9 DANGER OU NUISANCES NON PRÉVENUS

Tout danger ou nuisance non susceptibles d'être prévenus par les prescriptions du présent arrêté est immédiatement porté à la connaissance du Préfet par l'exploitant.

CHAPITRE 2.10 INCIDENTS OU ACCIDENTS

ARTICLE 2.10.1. DÉCLARATION ET RAPPORT

L'exploitant est tenu à déclarer dans les meilleurs délais à l'inspection des installations classées les accidents ou incidents survenus du fait du fonctionnement de son installation qui sont de nature à porter atteinte aux intérêts mentionnés à l'article L. 511-1 du Code de l'Environnement.

Un rapport d'accident ou, sur demande de l'inspection des installations classées, un rapport d'incident est transmis par l'exploitant à l'inspection des installations classées. Il précise notamment les circonstances et les causes de l'accident ou de l'incident, les effets sur les personnes et l'environnement, les mesures prises ou envisagées pour éviter un accident ou un incident similaire et pour en pallier les effets à moyen ou long terme.

Ce rapport est transmis sous 15 jours à l'inspection des installations classées.

De plus, l'exploitant doit déclarer immédiatement au Directeur Régional de l'Environnement, de l'Aménagement et du Logement de Bourgogne, tout accident du travail donnant lieu à une durée d'incapacité temporaire supérieure ou égale à 3 jours.

CHAPITRE 2.11 RÉCAPITULATIF DES DOCUMENTS TENUS À LA DISPOSITION DE L'INSPECTION

L'exploitant doit établir et tenir à jour un dossier comportant les documents suivants :

- le dossier de demande d'autorisation initial,
- les plans tenus à jour,
- les récépissés de déclaration et les prescriptions générales, en cas d'installations soumises à déclaration non couvertes par un arrêté d'autorisation,
- les arrêtés préfectoraux relatifs aux installations soumises à autorisation, pris en application de la législation relative aux installations classées pour la protection de l'environnement,
- tous les documents, enregistrements, résultats de vérification et registres répertoriés dans le présent arrêté.

Ces documents peuvent être informatisés, mais dans ce cas des dispositions doivent être prises pour la sauvegarde des données.

Ce dossier doit être tenu à la disposition de l'inspection des installations classées sur le site.

CHAPITRE 2.12 RÉCAPITULATIF DES DOCUMENTS À TRANSMETTRE À L'INSPECTION

L'exploitant doit transmettre à l'inspection les documents suivants :

Article	Document (se référer à l'article correspondant)	Périodicité / Échéance
1.6.3	Établissement des Garanties financières	Dès la notification de l'arrêté
1.6.4	Renouvellement des garanties financières	6 mois avant la date d'échéance des garanties en cours
1.6.5	Actualisation des garanties financières	Tous les cinq ans ou dès que l'indice TP 01 augmente de plus de 15 %
1.8.1	Modification des installations	Avant la modification
1.8.2	Mise à jour des études d'impact et de dangers	En cas de modifications notables
1.8.5	Changement d'exploitant	Avant le changement d'exploitant
1.8.6	Cessation d'activité	6 mois avant l'arrêt définitif
2.4.3	Patrimoine archéologique	Un mois avant la date prévue pour les travaux de décapage En cas de découverte fortuite de vestiges archéologiques
2.10.1	Déclaration des accidents et incidents	De suite après un accident ou incident
5.1	Plan de gestion des déchets	Avant le début de l'exploitation puis révision tous les cinq ans
9.3.2	Résultats d'auto-surveillance (bruit, vibrations, rejets aqueux, ...)	Dans le mois qui suit leur réception
9.4.1	Suivi annuel d'exploitation (plan d'évolution)	Tous les 5 ans

TITRE 3 - PRÉVENTION DE LA POLLUTION ATMOSPHERIQUE

CHAPITRE 3.1 CONCEPTION DES INSTALLATIONS

ARTICLE 3.1.1. DISPOSITIONS GÉNÉRALES

L'exploitant prend toutes les dispositions nécessaires dans la conception, l'exploitation et l'entretien des installations de manière à limiter les émissions à l'atmosphère, y compris diffuses, notamment par la mise en œuvre de technologies propres, le développement de techniques de valorisation, la collecte sélective et le traitement des effluents en fonction de leurs caractéristiques et la réduction des quantités rejetées en optimisant notamment l'efficacité énergétique.

Les installations de traitement devront être conçues, exploitées et entretenues de manière à réduire à leur minimum les durées d'indisponibilité pendant lesquelles elles ne pourront assurer pleinement leur fonction.

Les installations de traitement d'effluents gazeux doivent être conçues, exploitées et entretenues de manière :

- à faire face aux variations de débit, température et composition des effluents,
- à réduire au minimum leur durée de dysfonctionnement et d'indisponibilité.

Si une indisponibilité est susceptible de conduire à un dépassement des valeurs limites imposées, l'exploitant devra prendre les dispositions nécessaires pour réduire la pollution émise en réduisant ou en arrêtant les installations concernées. L'inspection des installations classées en sera informée.

Les consignes d'exploitation de l'ensemble des installations comportent explicitement les contrôles à effectuer, en marche normale et à la suite d'un arrêt pour travaux de modification ou d'entretien, de façon à permettre en toute circonstance le respect des dispositions du présent arrêté.

Le brûlage à l'air libre est interdit.

ARTICLE 3.1.2. POLLUTIONS ACCIDENTELLES

Les dispositions appropriées sont prises pour réduire la probabilité des émissions accidentelles et pour que les rejets correspondants ne présentent pas de dangers pour la santé et la sécurité publique. La conception et l'emplacement des dispositifs de sécurité destinés à protéger les appareillages contre une surpression interne doivent être tels que cet objectif soit satisfait, sans pour cela diminuer leur efficacité ou leur fiabilité.

ARTICLE 3.1.3. ODEURS

Les dispositions nécessaires sont prises pour que l'établissement ne soit pas à l'origine de gaz odorants, susceptibles d'incommoder le voisinage, de nuire à la santé ou à la sécurité publique.

ARTICLE 3.1.4. VOIES DE CIRCULATION

Sans préjudice des règlements d'urbanisme, l'exploitant doit prendre les dispositions nécessaires pour prévenir les envols de poussières et de matières diverses :

- les voies de circulation et aires de stationnement des véhicules sont aménagées (formes de pente, revêtement, etc.), et convenablement nettoyées,
- la vitesse de circulation des camions et engins est limitée,
- les véhicules sont conformes aux normes réglementaires de construction,
- les chemins et voies d'accès sont régulièrement entretenus,
- un système d'arrosage des pistes, des stocks. est mis en place en cas de besoin lors des périodes sèches et venteuses,
- les véhicules sortant de l'installation n'entraînent pas de dépôt de poussière ou de boue sur les voies de circulation ; pour cela des dispositions telles que le lavage des roues des véhicules doivent être prévues en cas de besoin,
- un quai de bâchage des camions est mis à la disposition des chauffeurs par l'exploitant,
- les surfaces où cela est possible sont engazonnées,
- des écrans de végétation sont mis en place le cas échéant.

ARTICLE 3.1.5. ÉMISSIONS DIFFUSES ET ENVOLS DE POUSSIÈRES

L'exploitant doit prendre des dispositions pour éviter l'émission et la propagation des poussières, notamment :

- un capotage est mis en place au niveau de certains postes tels que les entrées et sorties des concasseurs, des cribles, les jetées de tapis, en cas de besoin,
- la hauteur de chute des matériaux sur les tapis et les tas de stockage ne doit pas être supérieure à 5 m,
- les stockages de produits pulvérulents sont confinés (récipients, silos, bâtiments fermés),
- les installations de manipulation, transvasement, transport de produits pulvérulents sont munies de dispositifs de capotage et d'aspiration permettant de réduire les envols de poussières,

Si nécessaire, les dispositifs d'aspiration sont raccordés à une installation de dépoussiérage en vue de respecter les dispositions du présent arrêté. Les équipements et aménagements correspondants satisfont par ailleurs la prévention des risques d'incendie et d'explosion (dépoussiéreurs...).

TITRE 4 - PROTECTION DES RESSOURCES EN EAUX ET DES MILIEUX AQUATIQUES

CHAPITRE 4.1 COLLECTE DES EFFLUENTS LIQUIDES

ARTICLE 4.1.1. DISPOSITIONS GÉNÉRALES

Tous les effluents aqueux sont canalisés. Tout rejet d'effluent liquide non prévu au présent chapitre et au 4.2 ou non conforme à leurs dispositions est interdit.

CHAPITRE 4.2 TYPES D'EFFLUENTS, LEURS OUVRAGES D'ÉPURATION ET LEURS CARACTÉRISTIQUES DE REJET AU MILIEU

ARTICLE 4.2.1. IDENTIFICATION DES EFFLUENTS

L'exploitant est en mesure de distinguer les différentes catégories d'effluents suivants relative aux eaux pluviales.

ARTICLE 4.2.2. EAUX PLUVIALES

Un réseau de dérivation empêchant les eaux de ruissellement d'atteindre la zone en exploitation est mis en place, si besoin, à la périphérie de cette zone.

Conformément à l'avis de l'hydrogéologue, l'exploitant collecte et infiltre les eaux de ruissellement transitant via le carreau de la carrière dans un bassin de réception et d'infiltration de taille minimum de 1200 m³ et comble des éventuelles diaclases mises à jour au niveau du plancher de la carrière avec des stériles du site.

Ce bassin est régulièrement entretenu pendant toute la durée de l'exploitation de la carrière.

L'exploitant doit réaliser semestriellement des prélèvements et analyses de la qualité de l'eau du bassin d'infiltration sur les paramètres : pH, température, hydrogénocarbonates, MES, DCO et hydrocarbures. Les résultats sont transmis chaque année au service chargé de la police de l'eau de la DDT et à l'ARS.

Article 4.2.2.1. Aire étanche pour l'approvisionnement des engins, leur entretien et leur stationnement

Le ravitaillement et l'entretien des engins de chantier ainsi que leur stationnement prolongé en dehors des horaires d'activité sont réalisés sur une aire étanche dimensionnée au regard des besoins du site et entourée par un caniveau (ou en pointe diamant) reliée à un point bas étanche permettant la récupération totale des eaux ou des liquides résiduels. Les eaux ainsi collectées doivent être dirigées, avant rejet, vers un décanteur séparateur d'hydrocarbures de classe 5 mg/l.

Article 4.2.2.2. Entretien et vidange du séparateur d'hydrocarbures

Le séparateur d'hydrocarbures doit être nettoyé, vidangé et contrôlé au moins une fois par an et entretenu si nécessaire. L'exploitant doit être en mesure de justifier de cet entretien.

Article 4.2.2.3. Valeur limites de rejet des eaux pluviales

L'exploitant est tenu de respecter, avant rejet des eaux pluviales de l'aire étanche dans le milieu récepteur considéré, les valeurs limites en concentration ci-dessous définies :

Paramètre	Valeur limites de rejet (mg/l)
MES	35
DCO	125
HCT	5

Ces valeurs limites sont respectées pour tout échantillon prélevé proportionnellement au débit sur 24 heures ; en ce qui concerne les matières en suspension, la demande chimique en oxygène et les hydrocarbures, aucun prélèvement instantané ne doit dépasser le double de ces valeurs limites.

Ces eaux doivent par ailleurs avoir un pH compris entre 5,5 et 8,5 et une température inférieure à 30°C.

La modification de la coloration du milieu récepteur mesurée en un point représentatif de la zone de mélange ne doit pas dépasser 100 mg Pt/l.

ARTICLE 4.2.3. EAUX DE NETTOYAGE

Le nettoyage éventuel des engins est réalisé sur l'aire étanche reliée à un point bas étanche permettant la récupération totale des eaux ou des liquides résiduels. Les eaux ainsi collectées doivent être dirigées, avant rejet, vers un décanteur séparateur d'hydrocarbures de classe 5 mg/l.

ARTICLE 4.2.4 SURVEILLANCE DE LA NAPPE

L'exploitant doit relever et enregistrer le niveau de la nappe sur le piézomètre n°3 situé dans la zone Nord de l'extension au moins une fois par mois en altitude NGF. Les données relevées sont transmises annuellement au service chargé de la police de l'eau de la DDT.

L'exploitant laisse libre accès au service de l'ARS pour effectuer des prélèvements au niveau du piézomètre n°2.

TITRE 5 - DÉCHETS

CHAPITRE 5.1 PRINCIPES DE GESTION DES DÉCHETS INERTES ET TERRES NON POLLUÉES RÉSULTANT DU FONCTIONNEMENT DE LA CARRIÈRE ET DES INSTALLATIONS DE TRAITEMENT

Les principaux déchets inertes et terres non polluées issues de l'exploitation de la carrière proviennent du décapage des terrains et des stériles d'exploitation.

ARTICLE 5.1.1. STOCKAGE DES DÉCHETS INERTES ET DES TERRES NON POLLUÉES RÉSULTANT DE L'EXPLOITATION DES CARRIÈRES (utilisés pour le remblayage et la remise en état de la carrière ou pour la réalisation et l'entretien des pistes de circulation)

L'exploitant s'assure, au cours de l'exploitation de la carrière, que les déchets inertes et les terres non polluées utilisés pour le remblayage et la remise en état de la carrière ou pour la réalisation et l'entretien des pistes de circulation ne sont pas en mesure de dégrader les eaux superficielles et les eaux souterraines. L'exploitant étudie et veille au maintien de la stabilité de ces dépôts.

ARTICLE 5.1.2. PLAN DE GESTION DES DÉCHETS

L'exploitant doit établir un plan de gestion des déchets inertes et des terres non polluées résultant du fonctionnement de la carrière. Ce plan est établi avant le début de l'exploitation.

Le plan de gestion contient au moins les éléments suivants :

- la caractérisation des déchets et une estimation des quantités totales de déchets d'extraction qui seront stockés durant la période d'exploitation ;
- la description de l'exploitation générant ces déchets et des traitements ultérieurs auxquels ils sont soumis ;
- en tant que de besoin, la description de la manière dont le dépôt des déchets peut affecter l'environnement et la santé humaine, ainsi que les mesures préventives qu'il convient de prendre pour réduire au minimum les incidences sur l'environnement ;
- la description des modalités d'élimination ou de valorisation de ces déchets ;
- le plan proposé en ce qui concerne la remise en état de l'installation de stockage de déchets ;
- les procédures de contrôle et de surveillance proposées ;
- en tant que de besoin, les mesures de prévention de la détérioration de la qualité de l'eau en vue de prévenir ou de réduire au minimum la pollution de l'air et du sol ;
- une étude de l'état du terrain de la zone de stockage susceptible de subir des dommages dus à l'installation de stockage de déchets ;
- les éléments issus de l'étude de dangers propres à prévenir les risques d'accident majeur en conformité avec les dispositions prévues par l'arrêté du 19 avril 2010 relatif à la gestion des déchets des industries extractives et applicable aux installations classées pour la protection de l'environnement soumises à autorisation et aux installations de gestion de déchets provenant des mines ou carrières.

Le plan de gestion est révisé par l'exploitant tous les cinq ans et dans le cas d'une modification apportée aux installations, à leur mode d'utilisation ou d'exploitation et de nature à entraîner une modification substantielle des éléments du plan. Il est transmis au Préfet.

CHAPITRE 5.2 PRINCIPES DE GESTION DES DÉCHETS AUTRES QUE LES DÉCHETS INERTES ET TERRES NON POLLUÉES RÉSULTANT DU FONCTIONNEMENT DE LA CARRIÈRE

ARTICLE 5.2.1. LIMITATION DE LA PRODUCTION DE DÉCHETS

L'exploitant prend toutes les dispositions nécessaires dans la conception, l'aménagement, et l'exploitation de ses installations pour assurer une bonne gestion des déchets de son entreprise et en limiter la production, notamment en effectuant toutes les opérations de valorisation possibles.

ARTICLE 5.2.2. CONCEPTION ET EXPLOITATION DES INSTALLATIONS INTERNES DE TRANSIT DES DÉCHETS

Les déchets et résidus produits, entreposés dans l'établissement, avant leur traitement ou leur élimination, doivent l'être dans des conditions ne présentant pas de risques de pollution (prévention d'un lessivage par des eaux météoriques, d'une pollution des eaux superficielles et souterraines, des envols et des odeurs) pour les populations avoisinantes et l'environnement.

ARTICLE 5.2.3. DÉCHETS TRAITÉS OU ÉLIMINÉS À L'EXTÉRIEUR DE L'ÉTABLISSEMENT

L'exploitant traite ou fait éliminer les déchets produits dans des conditions propres à garantir les intérêts visés à l'article L. 511-1 du code de l'environnement. Il s'assure que les installations destinataires (installations de traitement ou intermédiaires) sont régulièrement autorisées ou déclarées à cet effet au titre de la législation sur les installations classées.

ARTICLE 5.2.4. DÉCHETS TRAITÉS OU ÉLIMINÉS À L'INTÉRIEUR DE L'ÉTABLISSEMENT

Toute élimination de déchets dans l'enceinte de l'établissement est interdite. Tout brûlage à l'air libre est interdit.

ARTICLE 5.2.5. TRANSPORT

Chaque lot de déchets dangereux expédié vers l'extérieur doit être accompagné du bordereau de suivi établi en application de l'arrêté ministériel du 29 juillet 2005 relatif au bordereau de suivi des déchets dangereux mentionné à l'article R. 541-45 du code de l'environnement.

Les opérations de transport de déchets doivent respecter les dispositions des articles R. 541-49 à R. 541-61 du code de l'environnement relatifs au transport par route au négoce et au courtage de déchets. La liste mise à jour des transporteurs utilisés par l'exploitant, est tenue à la disposition de l'inspection des installations classées.

ARTICLE 5.2.6. REGISTRE

L'exploitant tient à jour un registre chronologique de production et d'expédition des déchets dont le contenu est fixé dans l'arrêté ministériel du 29 février 2012.

TITRE 6 PRÉVENTION DES NUISANCES SONORES ET DES VIBRATIONS

CHAPITRE 6.1 DISPOSITIONS GÉNÉRALES

ARTICLE 6.1.1. AMÉNAGEMENTS

L'installation est construite, équipée et exploitée de façon que son fonctionnement ne puisse être à l'origine de bruits transmis par voie aérienne ou solidienne, de vibrations mécaniques susceptibles de compromettre la santé ou la sécurité du voisinage ou de constituer une nuisance pour celle-ci.

Les prescriptions de l'arrêté ministériel du 23 janvier 1997 relatif à la limitation des bruits émis dans l'environnement par les installations relevant du livre V – titre I du Code de l'Environnement sont applicables.

ARTICLE 6.1.2. VÉHICULES ET ENGIN

Les véhicules de transport, les matériels de manutention et les engins de chantier utilisés à l'intérieur de l'établissement, et susceptibles de constituer une gêne pour le voisinage, sont conformes à la réglementation en vigueur (les engins de chantier doivent répondre aux dispositions des articles R. 571-1 à R. 571-24 du code de l'environnement).

ARTICLE 6.1.3. APPAREILS DE COMMUNICATION

L'usage de tout appareil de communication par voie acoustique (sirènes, avertisseurs, haut-parleurs ...) gênant pour le voisinage est interdit sauf si leur emploi est exceptionnel et réservé à la prévention ou au signalement d'incidents graves ou d'accidents.

CHAPITRE 6.2 NIVEAUX ACOUSTIQUES

ARTICLE 6.2.1. VALEURS LIMITES D'ÉMERGENCE

Niveau de bruit ambiant existant dans les zones à émergence réglementée (incluant le bruit de l'établissement)	Émergence admissible pour la période allant de 7h à 22h, sauf dimanches et jours fériés
Supérieur à 35 dB(A) et inférieur ou égal à 45 dB(A)	6dB(A)
Supérieur à 45 dB(A)	5 dB(A)

Les émissions sonores dues aux activités des installations ne doivent pas engendrer une émergence supérieure aux valeurs admissibles fixées dans le tableau ci-dessus, dans les zones à émergence réglementée.

Les zones à émergence réglementée sont celles définies dans le dossier de demande d'avril 2014 au marchais charbonnier.

ARTICLE 6.2.2. NIVEAUX LIMITES DE BRUIT

Les niveaux limites de bruit ne doivent pas dépasser en limite de propriété de l'établissement les valeurs suivantes pour les différentes périodes de la journée :

PERIODES	PERIODE DE JOUR Allant de 7h à 22h, (sauf dimanches et jours fériés)
Niveau sonore limite admissible - en limite d'emprise Est	70 dB(A)

CHAPITRE 6.3 VIBRATIONS

ARTICLE 6.3.1. CAS GENERAL

En dehors des tirs de mines, les prescriptions de la circulaire du 23 juillet 1986 relative aux vibrations mécaniques émises dans l'environnement par les installations classées pour la protection de l'environnement sont applicables.

TITRE 7 - PRÉVENTION DES RISQUES TECHNOLOGIQUES

CHAPITRE 7.1 PRINCIPES DIRECTEURS

L'exploitant prend toutes les dispositions nécessaires pour prévenir les incidents et accidents susceptibles de concerner les installations et pour en limiter les conséquences. Il organise sous sa responsabilité les mesures appropriées, pour obtenir et maintenir cette prévention des risques, dans les conditions normales d'exploitation, les situations transitoires et dégradées, depuis la construction jusqu'à la remise en état du site après l'exploitation.

Il met en place le dispositif nécessaire pour en obtenir l'application et le maintien ainsi que pour détecter et corriger les écarts éventuels.

CHAPITRE 7.2 ACCÈS ET CIRCULATION DANS L'ÉTABLISSEMENT

L'exploitant fixe les règles de circulation applicables à l'intérieur de l'établissement. Les règles sont portées à la connaissance des intéressés par une signalisation adaptée et une information appropriée.

Les voies de circulation et d'accès sont notamment délimitées, maintenues en constant état de propreté et dégagées de tout objet susceptible de gêner le passage. Ces voies sont aménagées pour que les engins des services d'incendie puissent évoluer sans difficulté.

L'ensemble des installations est efficacement clôturé sur la totalité de sa périphérie. La clôture se situe au minimum à 10 m des bords de l'excavation.

Article 7.2.1.1. Contrôle des accès

Durant les heures d'activité, l'accès à la carrière est contrôlé. En dehors des heures ouvrées, cet accès est interdit.

Article 7.2.1.2. Zone dangereuse

L'accès de toute zone dangereuse des travaux d'exploitation à ciel ouvert est interdit par une clôture efficace ou tout autre dispositif équivalent. Le danger est signalé par des pancartes placées, d'une part, sur le ou les chemins d'accès aux abords des travaux, d'autre part, à proximité des zones clôturées.

Article 7.2.1.3. Accès à la voirie publique

L'accès à la voirie publique doit être aménagé de telle sorte qu'il ne crée pas de risque pour la sécurité publique.

ARTICLE 7.2.2. INSTALLATIONS ÉLECTRIQUES – MISE À LA TERRE

Les installations électriques (de l'installation de broyage, concassage et criblage de produits minéraux naturels et l'installation de lavage) doivent être conçues, réalisées et entretenues conformément aux normes en vigueur.

La mise à la terre est effectuée suivant les règles de l'art.

Le matériel électrique est entretenu en bon état et reste en permanence conforme en tout point à ses spécifications techniques d'origine.

Les conducteurs sont mis en place de manière à éviter tout court-circuit.

Une vérification de l'ensemble de l'installation électrique est effectuée au minimum une fois par an par un organisme compétent qui mentionnera très explicitement les défauts relevés dans son rapport. L'exploitant conservera une trace écrite des éventuelles mesures correctives prises.

CHAPITRE 7.3 PRÉVENTION DES POLLUTIONS ACCIDENTELLES

ARTICLE 7.3.1. RÉTENTIONS

Tout stockage d'un liquide susceptible de créer une pollution des eaux ou des sols est associé à une capacité de rétention dont le volume est au moins égal à la plus grande des deux valeurs suivantes :

- 100 % de la capacité du plus grand réservoir ;
- « 50 % de la capacité totale des réservoirs associés.

Pour les stockages de récipients mobiles de capacité unitaire inférieure ou égale à 250 litres, la capacité de rétention est au moins égale à :

- dans le cas de liquides inflammables, 50 % de la capacité totale des fûts ;
- dans les autres cas, 20 % de la capacité totale des fûts ;
- dans tous les cas, 1000 litres au minimum ou égale à la capacité totale lorsque celle-ci est

inférieure à 1000 litres.

La capacité de rétention est étanche aux produits qu'elle pourrait contenir. Elle résiste à la pression statique du produit éventuellement répandu et à l'action physico-chimique des produits pouvant être recueillis. Il en est de même pour son dispositif d'obturation qui est maintenu fermé en permanence.

Les capacités de rétention ne comportent aucun moyen de vidange par simple gravité.

ARTICLE 7.3.2. RÈGLES DE GESTION DES STOCKAGES EN RÉTENTION

Les réservoirs ou récipients contenant des produits incompatibles ne sont pas associés à une même rétention.

L'exploitant veille à ce que les volumes potentiels de rétention restent disponibles en permanence.

ARTICLE 7.3.3. TRANSPORTS - CHARGEMENTS - DÉCHARGEMENTS

Des zones adéquates sont aménagées pour le stationnement en sécurité des véhicules de transport de matières dangereuses, en attente de déchargement.

Le transport des produits à l'intérieur de l'établissement est effectué avec les précautions nécessaires pour éviter le renversement accidentel des emballages (arrimage des fûts...).

Le stockage et la manipulation de produits dangereux ou polluants, solides ou liquides (ou liquéfiés) sont effectués sur des aires étanches et aménagées pour la récupération des fuites éventuelles.

ARTICLE 7.3.4. KIT DE PREMIÈRE INTERVENTION

Un kit de première intervention est disponible sur la carrière en cas de pollution accidentelle par les hydrocarbures.

Les produits récupérés en cas d'accident ne peuvent être rejetés et doivent être soit réutilisés, soit éliminés comme les déchets.

Dans le cas d'un déversement accidentel d'hydrocarbures, les terres souillées sont immédiatement excavées et évacuées vers un centre de traitement agréé.

ARTICLE 7.3.5. RISQUES NATURELS

Toutes les mesures sont prises pour éviter qu'en cas d'inondation, les produits de toute nature susceptibles de polluer les eaux ne puissent être entraînés.

CHAPITRE 7.4 MOYENS D'INTERVENTION EN CAS D'ACCIDENT ET ORGANISATION DES SECOURS

ARTICLE 7.4.1. DÉFINITION GÉNÉRALE DES MOYENS

L'établissement est doté de moyens adaptés aux risques à défendre et répartis en fonction de la localisation de ceux-ci conformément à l'étude de dangers.

ARTICLE 7.4.2. ENTRETIEN DES MOYENS D'INTERVENTION

Les équipements sont maintenus en bon état, repérés et facilement accessibles et vérifiés au moins une fois par an.

L'exploitant doit pouvoir justifier, auprès de l'inspection des installations classées, de l'exécution de ces dispositions. Il doit fixer les conditions de maintenance et les conditions d'essais périodiques de ces matériels.

Les dates, les modalités de ces contrôles et les observations constatées doivent être inscrites sur un registre tenu à la disposition des services de la protection civile, d'incendie et de secours et de l'inspection des installations classées.

ARTICLE 7.4.3. CONSIGNES DE SÉCURITÉ

Sans préjudice des dispositions du code du travail, les modalités d'application des dispositions du présent arrêté sont établies, intégrées dans des procédures générales spécifiques et/ou dans les procédures et instructions de travail, tenues à jour et affichées dans les lieux fréquentés par le personnel.

ARTICLE 7.4.4. CONSIGNES GÉNÉRALES D'INTERVENTION

Des consignes écrites sont établies pour la mise en œuvre des moyens d'intervention, d'évacuation du personnel et d'appel des secours extérieurs auxquels l'exploitant aura communiqué un exemplaire. Le personnel est entraîné à l'application de ces consignes.

TITRE 8 - CONDITIONS PARTICULIÈRES APPLICABLES À CERTAINES INSTALLATIONS DE L'ÉTABLISSEMENT

CHAPITRE 8.1 INSTALLATION DE BROyage, CONCASSAGE ET CRIBLAGE DE PRODUITS MINÉRAUX NATURELS

ARTICLE 8.1.1. INTÉGRATION DANS LE PAYSAGE

La hauteur des tas de matériaux stockés est limitée à 5 m.

ARTICLE 8.1.2. RÉTENTION DES AIRES ET LOCAUX DE TRAVAIL

Le sol des aires et des locaux de stockage ou de manipulation des produits dangereux pour l'homme ou susceptibles de créer une pollution de l'eau ou du sol doit être étanche, incombustible et équipé de façon à pouvoir recueillir les eaux de lavage et les produits répandus accidentellement; pour cela un seuil surélevé par rapport au niveau du sol ou tout dispositif équivalent les sépare de l'extérieur ou d'autres aires ou locaux. Les produits recueillis sont de préférence récupérés et recyclés, ou en cas d'impossibilité traités conformément au présent arrêté.

Les niveaux des réservoirs fixes de stockage sus-nommés doivent pouvoir être visualisés par des jauges de niveau ou dispositifs équivalents et pour les stockages enterrés par des limiteurs de remplissage. Le stockage sous le niveau du sol n'est autorisé que dans des réservoirs en fosse maçonnée ou assimilée. L'étanchéité des réservoirs doit être contrôlable.

Les capacités de rétention doivent être étanches aux produits qu'elles pourraient contenir et résister à l'action physique et chimique des fluides. Il en est de même pour les dispositifs d'obturation qui doivent être maintenus fermés en conditions normales.

Des réservoirs ou récipients contenant des produits susceptibles de réagir dangereusement ensemble ne doivent pas être associés à la même cuvette de rétention.

ARTICLE 8.1.3. POUSSIÈRES

En cas de besoin, les cribles et concasseurs sont capotés afin de réduire les émissions de poussières.

Tous les camions transportant des produits pulvérulents sont bâchés avant leur sortie du site. Une plate-forme est mise en place à cet effet.

ARTICLE 8.1.4. BRUIT

L'installation est exploitée sur une plate-forme aménagée en fond de fouille.

TITRE 9 - SURVEILLANCE DES ÉMISSIONS ET DE LEURS EFFETS

CHAPITRE 9.1 PROGRAMME D'AUTO SURVEILLANCE

ARTICLE 9.1.1. PRINCIPE ET OBJECTIFS DU PROGRAMME D'AUTO SURVEILLANCE

Afin de maîtriser les émissions de ses installations et de suivre leurs effets sur l'environnement, l'exploitant définit et met en œuvre sous sa responsabilité un programme de surveillance de ses émissions et de leurs effets dit programme d'auto surveillance. L'exploitant adapte et actualise la nature et la fréquence de cette surveillance pour tenir compte des évolutions de ses installations, de leurs performances par rapport aux obligations réglementaires, et de leurs effets sur l'environnement. L'exploitant décrit dans un document tenu à la disposition de l'inspection des installations classées les modalités de mesures et de mise en œuvre de son programme de surveillance, y compris les modalités de transmission à l'inspection des installations classées.

Les articles suivants définissent le contenu minimum de ce programme en terme de nature de mesure, de paramètres et de fréquence pour les différentes émissions et pour la surveillance des effets sur l'environnement, ainsi que la fréquence de transmission des données d'auto surveillance.

ARTICLE 9.1.2. REPRÉSENTATIVITÉ ET CONTRÔLE

Les mesures effectuées sous la responsabilité de l'exploitant doivent être représentatives du fonctionnement des installations surveillées.

Ces mesures sont réalisées sans préjudice des mesures de contrôle réalisées par l'inspection des installations classées en application des dispositions des articles L. 514-5 et L. 514-8 du code de l'environnement. Les dépenses correspondant à l'exécution des analyses, expertises ou contrôles nécessaires sont à la charge de l'exploitant.

CHAPITRE 9.2 MODALITÉS D'EXERCICE ET CONTENU DE L'AUTO SURVEILLANCE

ARTICLE 9.2.1. AUTO SURVEILLANCE DES REJETS AQUEUX

Les dispositions minimales suivantes sont mises en œuvre :

Article 9.2.1.1. Eaux pluviales rejetées

L'exploitant fait réaliser tous les 3 ans en sortie du décanteur déshuileur prévu à l'article 4.2.2.2 des mesures de la qualité des eaux rejetées dans le milieu naturel. Ces analyses, effectuées sous sa responsabilité et à ses frais, doivent permettre de vérifier le respect des dispositions de l'article 4.2.2.3. Les résultats de ces analyses sont tenus à disposition de l'inspecteur des installations classées.

Les mesures sont réalisées par un organisme extérieur accrédité ou agréé par le ministère en charge de l'inspection des installations classées pour les paramètres considérés.

ARTICLE 9.2.2. AUTO SURVEILLANCE DES NIVEAUX SONORES

Article 9.2.2.1. Mesures périodiques

Une mesure de la situation acoustique est effectuée dans les 6 mois suivants la notification du présent arrêté puis au minimum tous les 5 ans et dès lors que les circonstances l'exigent (notamment lorsque les fronts de taille se rapprochent des zones habitées).

Ces mesures sont effectuées par un organisme ou une personne qualifiée dont le choix sera communiqué préalablement à l'inspection des installations classées. Ces contrôles sont effectués par référence au plan présenté dans le dossier de demande d'avril 2014, indépendamment des contrôles ultérieurs que l'inspecteur des installations classées pourra demander.

CHAPITRE 9.3 SUIVI, INTERPRÉTATION ET DIFFUSION DES RÉSULTATS

ARTICLE 9.3.1. ACTIONS CORRECTIVES

L'exploitant suit les résultats des mesures qu'il réalise en application du 9.2, notamment celles de son programme d'auto surveillance, les analyse et les interprète. Il prend le cas échéant les actions correctives appropriées lorsque des résultats font présager des risques ou inconvénients pour l'environnement ou d'écart par rapport au respect des valeurs réglementaires relatives aux émissions de ses installations ou de leurs effets sur l'environnement.

ARTICLE 9.3.2. ANALYSE ET TRANSMISSION DES RÉSULTATS DE L'AUTO SURVEILLANCE

Les résultats des mesures réalisées en application de l'article 9.2 sont transmis au Préfet dans le mois qui suit leur réception avec les commentaires et propositions d'amélioration si ces résultats montrent des non conformités aux dispositions du présent arrêté.

Les résultats des mesures réalisées en application de l'article 9.2 sont conservés pendant toute la durée de la présente autorisation.

CHAPITRE 9.4 BILANS PÉRIODIQUES

ARTICLE 9.4.1. SUIVI ANNUEL D'EXPLOITATION – PLAN

Un plan orienté et réalisé à une échelle adaptée à sa superficie doit être établi tous les 5 ans. Il est versé au registre d'exploitation de la carrière et fait apparaître notamment :

- les limites du périmètre sur lequel porte le droit d'exploitation, ses abords dans un rayon de 50 mètres, les noms des parcelles cadastrales concernées ainsi que le bornage,
- les bords de la fouille,
- les surfaces défrichées, décapées, en cours d'exploitation, en cours de remise en état et remises en état,
- l'emprise des infrastructures (installations de traitement et de lavage des matériaux, voies d'accès, ouvrages et équipements connexes...), des stocks de matériaux et des terres de découvertes,
- les éventuels piézomètres, cours d'eau et fossés limitrophes de la carrière,
- les courbes de niveau ou cotes d'altitude des points significatifs,
- le positionnement et les hauteurs des fronts,
- les zones de stockages de déchets inertes et terres non polluées provenant de l'activité
- la position des ouvrages dont l'intégrité conditionne le respect de la sécurité et de la salubrité publiques ainsi que leur périmètre de protection.

Les surfaces S1, S2 et S3 (cf. chapitre 1.6) des différentes zones (exploitées, en cours d'exploitation, remise en état, en eau...) sont consignées dans une annexe à ce plan. Les écarts par rapport au schéma prévisionnel d'exploitation et de remise en état produit en vue de la détermination des garanties financières sont mentionnés et explicités.

Un rapport annuel d'exploitation présentant les quantités extraites, la synthèse des contrôles périodiques effectués dans l'année (bruit, poussières, eau...), les accidents et tous les faits marquants de l'exploitation est annexé au plan susnommé.

Ce plan et ses annexes sont transmis tous les 5 ans à l'inspection des installations classées.

Un exemplaire de ce plan est conservé sur l'emprise de la carrière et tenu à la disposition de l'inspection des installations classées.

Ce plan doit être réalisé par un géomètre expert, notamment pour vérifier l'état d'avancement des travaux de remise en état.

TITRE 10 EXÉCUTION DE L'ARRÊTÉ

ARTICLE 10.1.1. ADAPTATION DES PRESCRIPTIONS

L'administration se réserve la faculté de fixer ultérieurement des prescriptions complémentaires que le fonctionnement ou la transformation de cette installation rendrait nécessaire pour la protection de l'environnement et ce, sans que le titulaire puisse prétendre de ce chef à une indemnité ou à un dédommagement quelconque.

ARTICLE 10.1.2. INSPECTION

Le titulaire de la présente autorisation devra se soumettre à la visite de son site par l'Inspection des Installations Classées, par tous les agents commis à cet effet par l'administration préfectorale en vue d'y faire les constatations qu'ils jugeront nécessaires.

ARTICLE 10.1.3. PUBLICATION

Le présent arrêté sera notifié à l'exploitant par voie administrative.

Un extrait dudit arrêté, énumérant les prescriptions et faisant connaître que copie dudit arrêté est déposée en mairie et peut y être consulté par tout intéressé, sera affiché à la mairie pendant une durée minimum d'un mois.

Procès verbal de ces formalités sera adressé à la préfecture.

Le même extrait sera affiché en permanence de façon lisible dans l'installation par les soins de l'exploitant.

Un avis sera inséré aux frais de l'exploitant dans deux journaux locaux diffusés dans tout le département.

ARTICLE 10.1.4.

La Secrétaire Générale de la Préfecture, le Sous-Préfet de Sens, la Directrice Régionale de l'Environnement, de l'Aménagement et du Logement de Bourgogne sont chargés, chacun en ce qui le concerne, de l'exécution du présent arrêté qui sera notifié au directeur de l'Entreprise BARDAT et dont copie sera adressée à.

- ✓ à la Directrice Régionale de l'Environnement, de l'Aménagement et du Logement de Bourgogne,
- ✓ au responsable de l'unité territoriale 58/89,
- ✓ au directeur départemental des territoires,
- ✓ au chef du service départemental de l'architecture et du patrimoine,
- ✓ au directeur régional des affaires culturelles,
- ✓ au directeur de l'agence régionale de santé,

- ✓ au directeur des archives départementales,
- ✓ au directeur départemental des services d'incendie et de secours,
- ✓ aux maires de NAILLY, BRANNAY, FOUCHERES, SAINT MARTIN DU TERTRE, PARON, SAINT SEROTIN, SUBLIGNY, VILLEBOUGIS, VILLEROY

Fait à Auxerre, le 19 MARS 2015

Pour le Préfet
La Sous Préfète
Secrétaire générale



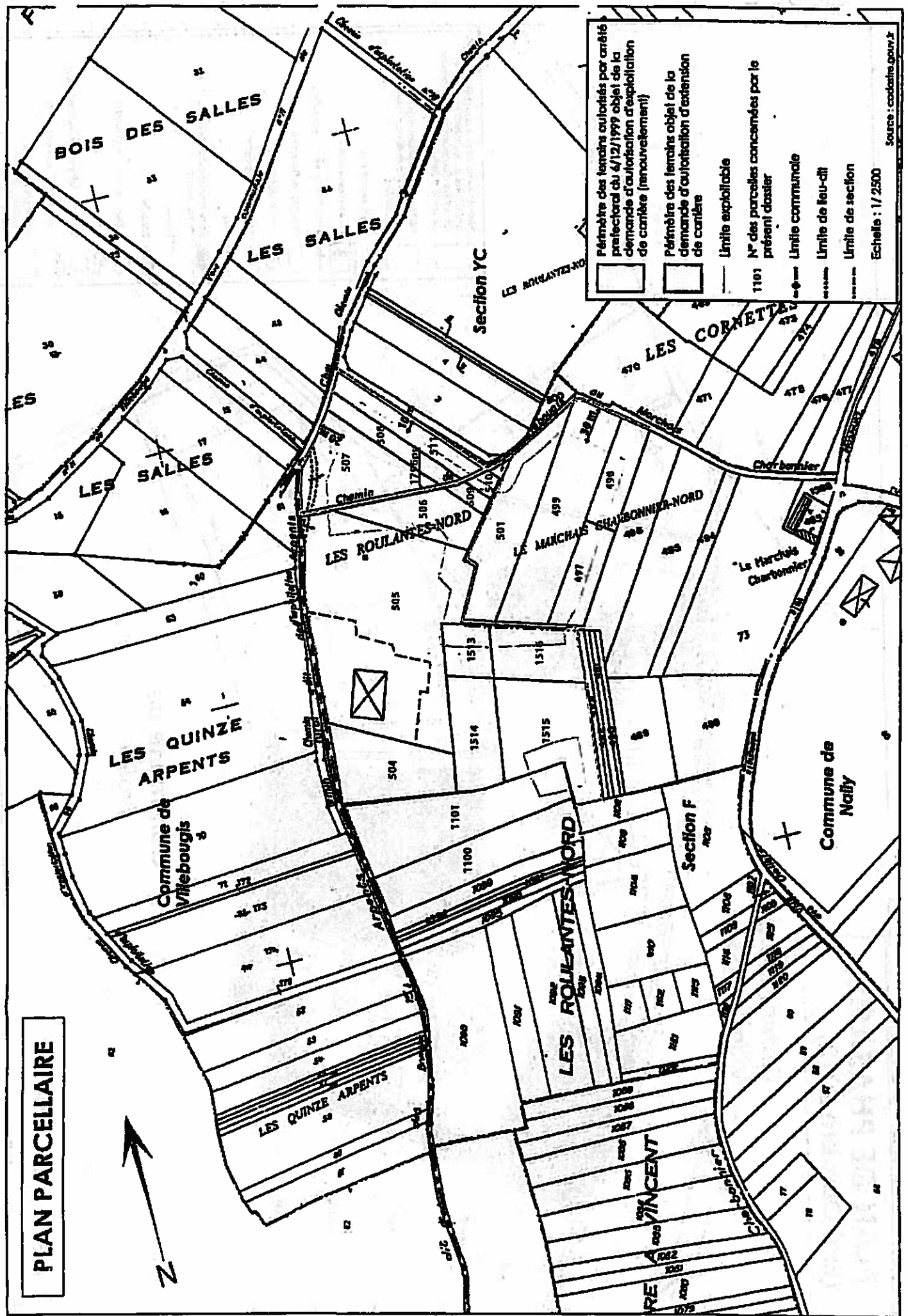
Marie-Thérèse DELAUNAY

ANNEXES

Annexe 1 : Plan parcellaire

Annexe 2 : Plan de phasage

Annexe 3 : Plan de remise en état



Périmètre des terrains autorisés par arrêté préfectoral du 4/12/1999 objet de la demande d'autorisation d'exploitation de carrière (renouvellement)

Périmètre des terrains objet de la demande d'autorisation d'extension de carrière

— Limite exploitable

1101 N° des parcelles concédées par le présent dossier

— Limite communale

— Limite de feu-dit

— Limite de section

Echelle : 1 / 2500

Source : cadastre.gouv.fr

PLAN PARCELLAIRE



PLAN DE PHASAGE
(État Octobre 2012)

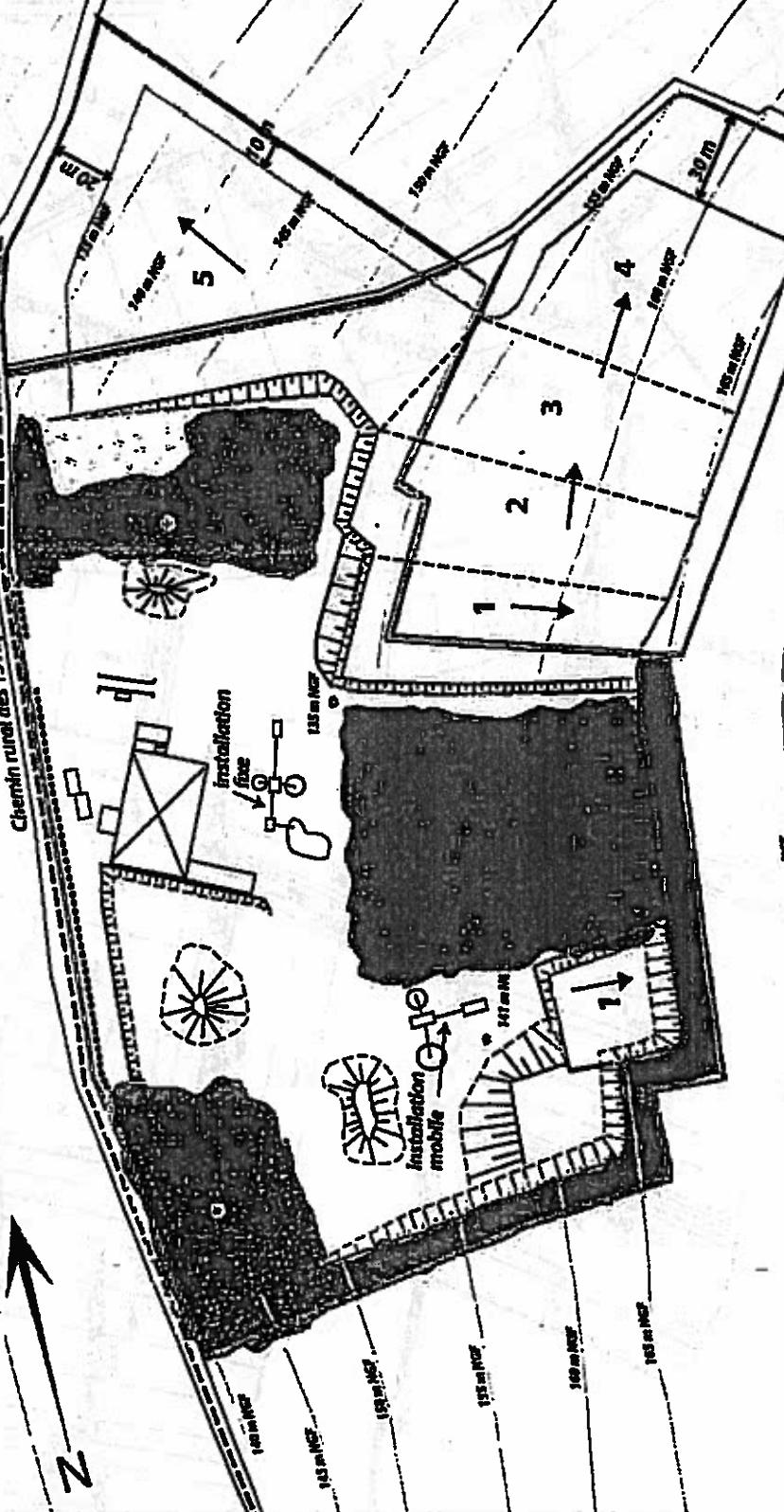
Commune de
Villebougis

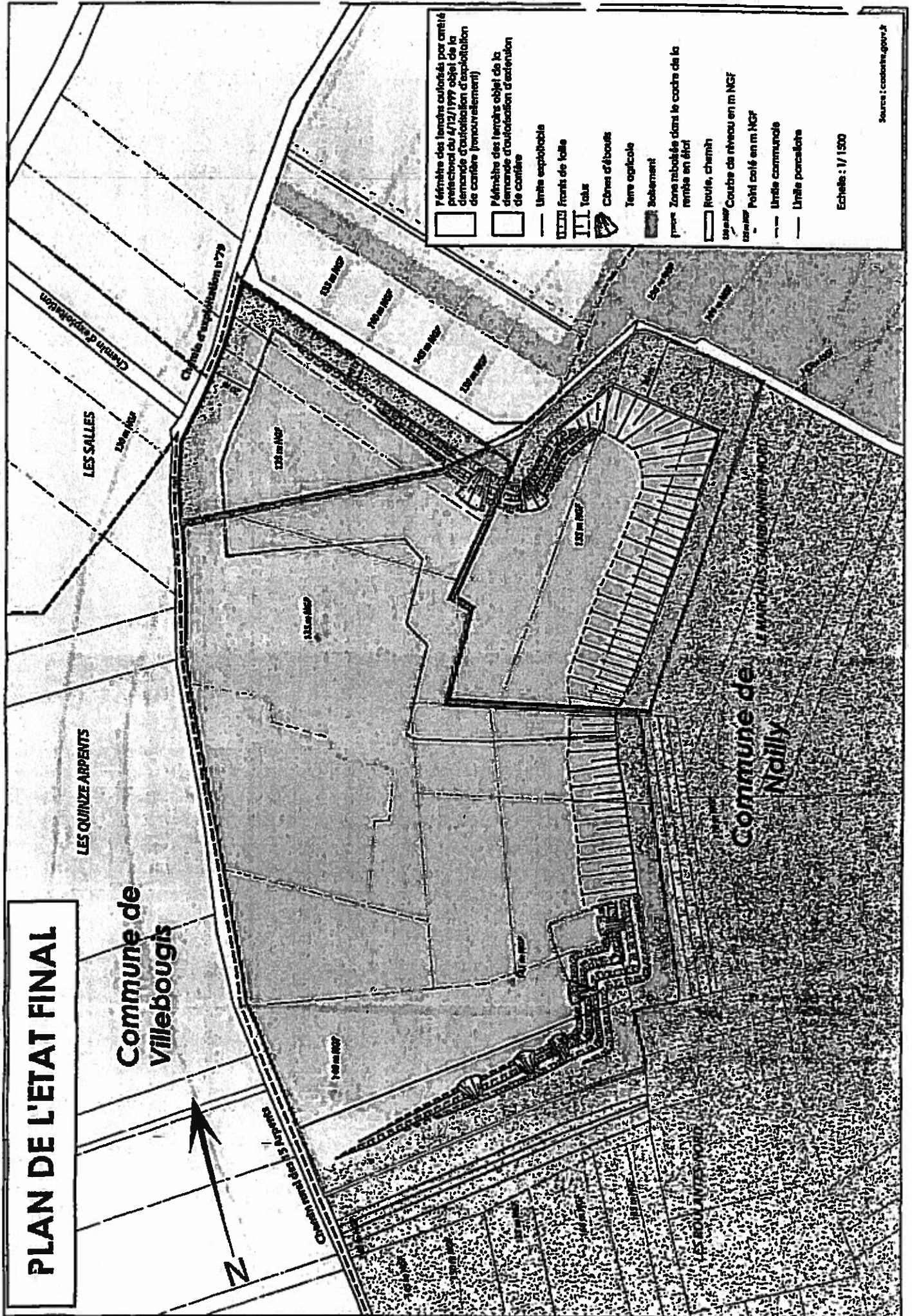
Commune de
Nailly

Chemin rural des 15 Arpenis



	Périmètre des terres autorisés par arrêté préfectoral du 4/12/1999 objet de la demande d'autorisation d'exploitation de carrière (renouvellement)
	Périmètre des terres objet de la demande d'autorisation d'extension de carrière
	Unité exploitable
	Phase d'exploitation
	Sens d'avancée de l'exploitation
	Fond de fouille, sol nu
	Front d'exploitation
	Remblais temporaire
	Haie
	Zone reboulée dans le cadre de la remise en état
	Fiches
	Boisement
	Hangar, locaux de la société
	Bascule
	Stockage temporaire des matériaux
	Courbe de niveau en m NGF
	Point coté en m NGF
Echelle : 1 / 1 500	





PLAN DE L'ETAT FINAL

Commune de Villebougis

LES QUINZE ARPENTS

LES SALLES

Commune de Nailly

LE MOULIN DES QUINZE ARPENTS

Périmètre des terres autorisées par arrêté préfectoral du 4/12/1997 objet de la demande d'autorisation d'exploitation de carrière (renouvellement)

Périmètre des terres objet de la demande d'autorisation d'extension de carrière

- Limite exploitable
- Fronts de talus
- Talus
- Cônes d'éboulis
- Terre agricole
- Bâtiment
- Zone reboulée dans le cadre de la remise en état
- Route, chemin
- Courbe de niveau en m NGF
- Point coté en m NGF
- Limite communale
- Limite parcellaire

Echelle : 1/1500

Source : cadastre.gouv.fr



Architectural Drawing

Scale: 1:50

Room 101

Room 102

Room 103

Room 104

Room 105

Room 106

Room 107

Room 108

Room 109

Room 110

Architectural Drawing