

ANX 1: PLAN DU SITE

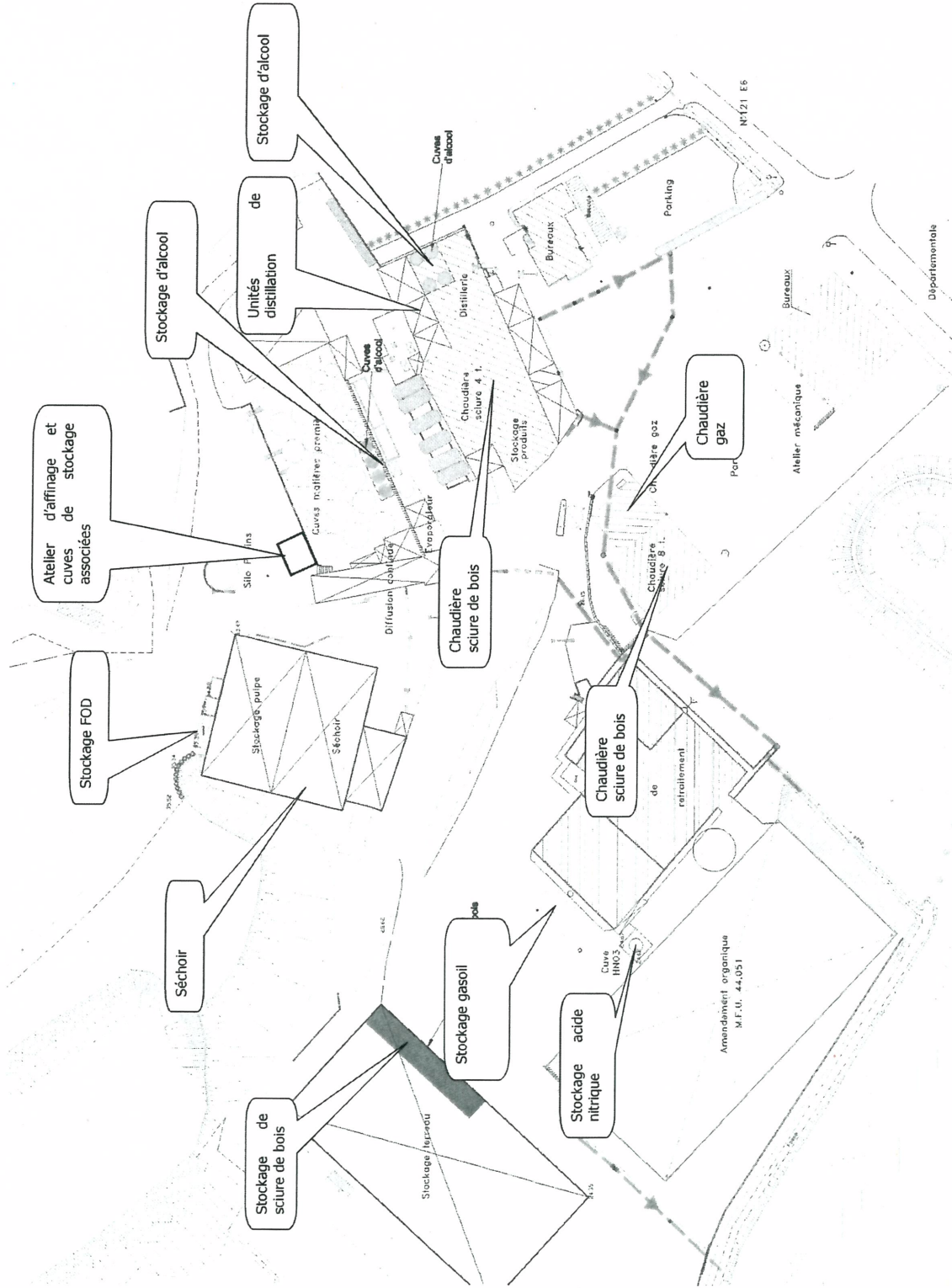
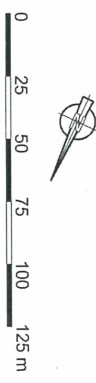
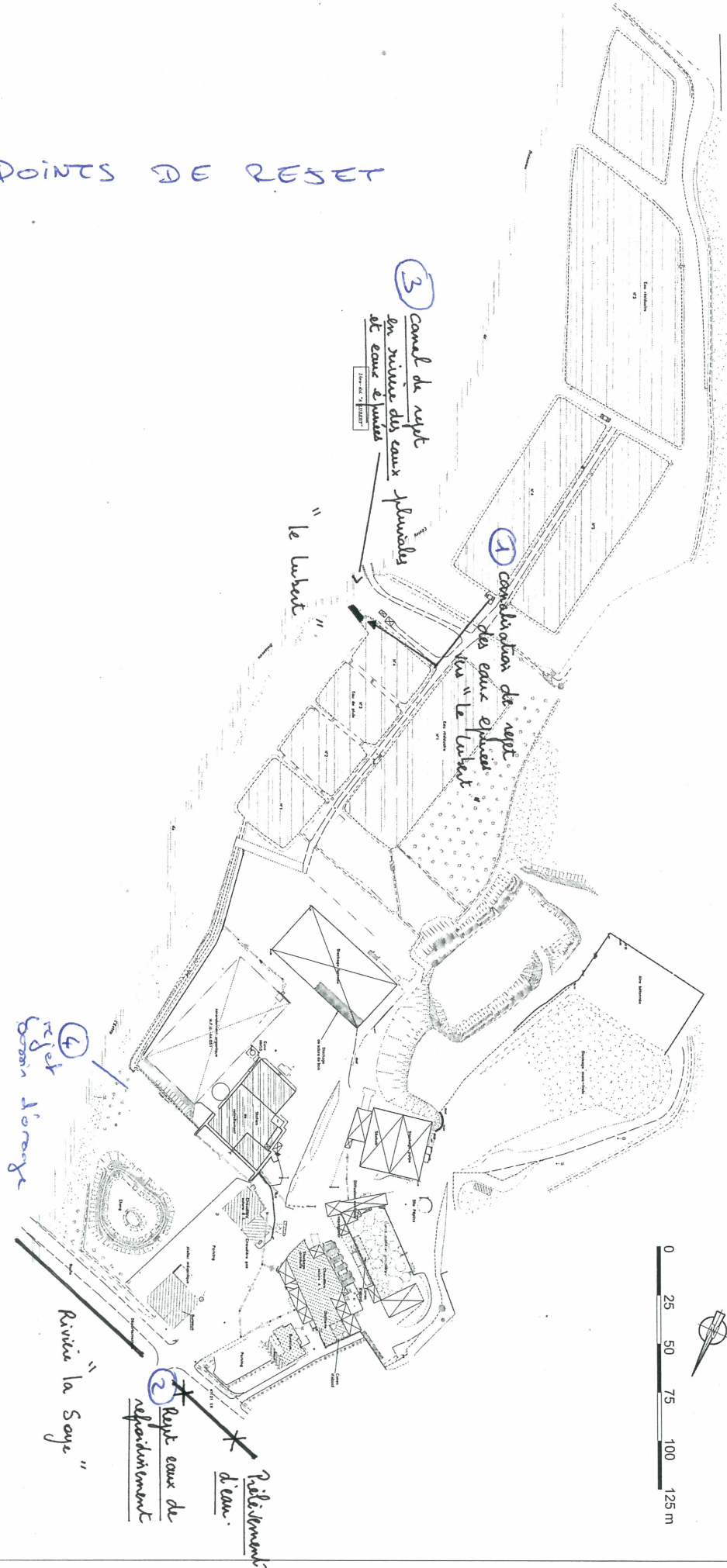


Figure 4 : Localisation des potentiels de dangers

DEMANDÉ N°1 : Localisation des points de repère
 Localisation du point de prélèvement

ANX 2: POINTS DE RESET



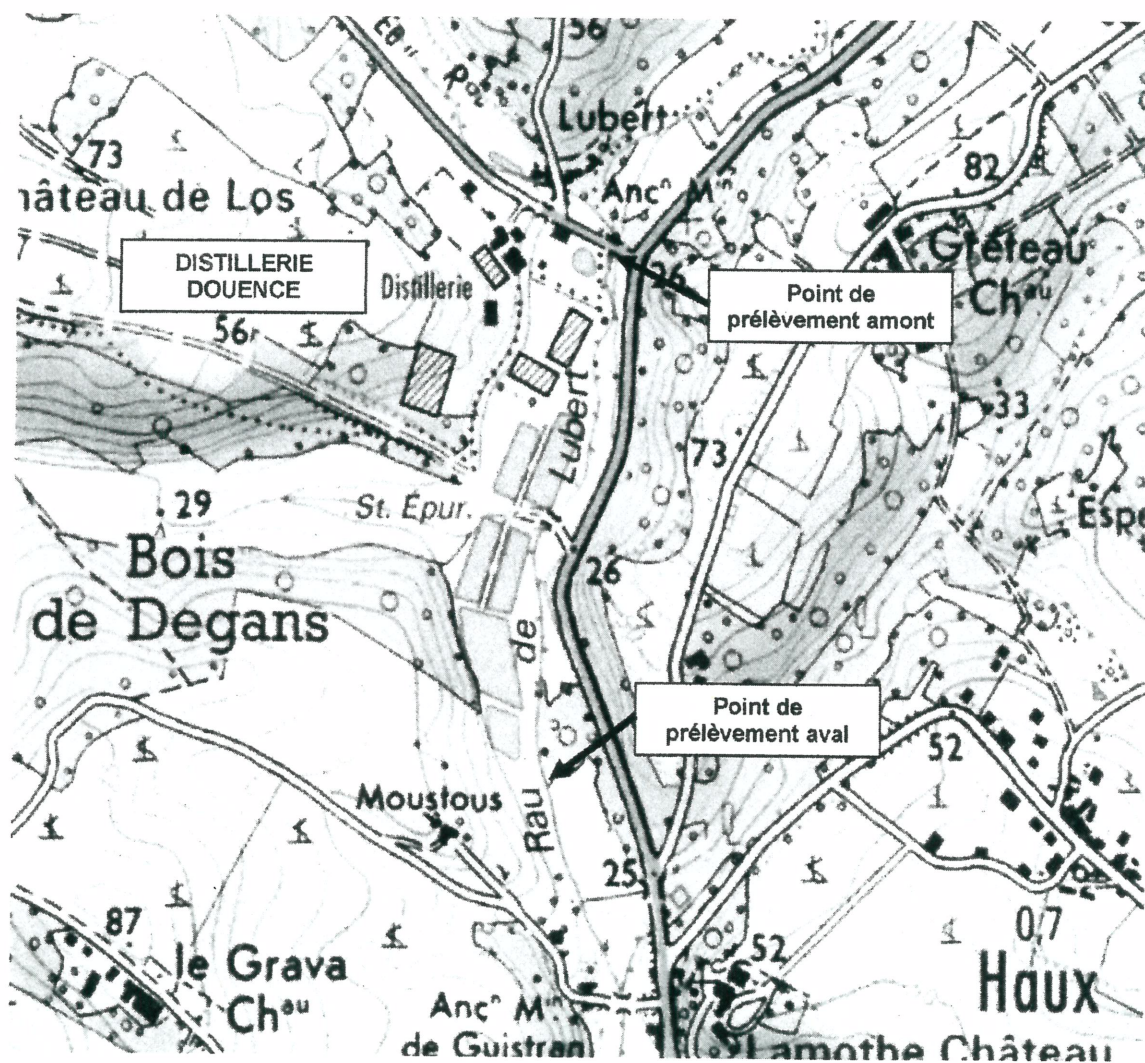
CLIENT :		Distillerie SAS Douence	
LOCALISATION :		St Genes de Lombard (33)	
DOSSIER N° :		CON/12098 CD	
ENVIRONNEMENT :		14,5, 30 rue Alexandre Balthus 33100 St Genes de Lombard Tel : (33) 01-65-88-99-00 Fax : (33) 01-65-88-99-11	
DESIGNER par :		J.BONIFAZI	
DATE :		18/05/2013	
ECHELLE :		1/2000	
VERIFIÉ par :		M.LO	
FORMAT :		A3	
PLAN N° :		001	
INDICE :		0 1	

Plan d'ensemble du site

ANX 3 : POINTS DE PRÉLÈVEMENT DANS LE LUBERT

Distillerie Douence

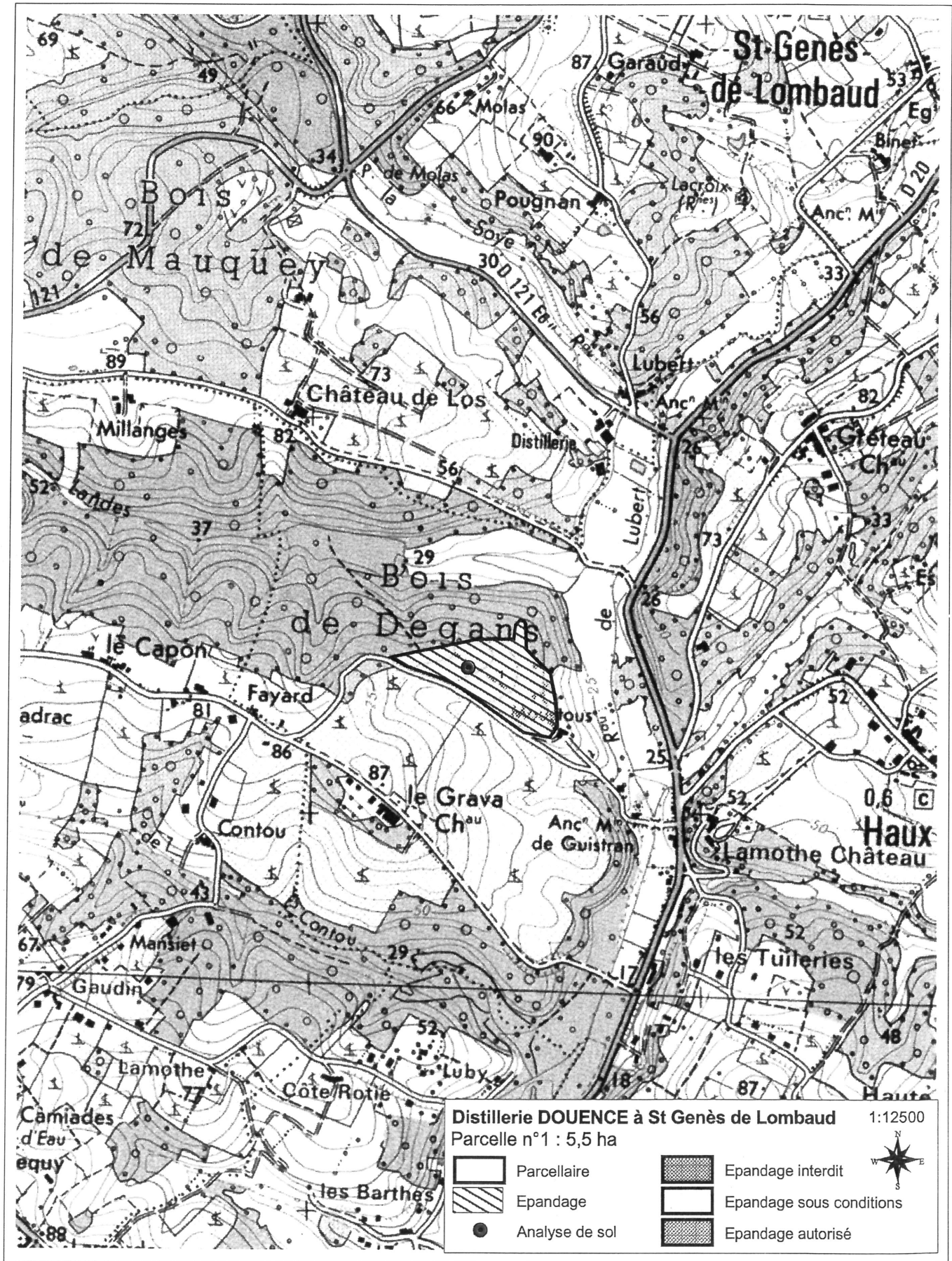
Localisation des points de prélèvement pour l'analyse hydrobiologique de l'eau en amont et en aval de la distillerie.



Coordonnées GPS du point de prélèvement

- Amont :
 - X : 432502
 - Y : 6410514
 - Z : 25 M
- Aval :
 - X : 432390
 - Y : 6409880
 - Z : 21 M

**BILAN AGRONOMIQUE 2013/2014
DISTILLERIE DOUENCE**



ANX 5 : POINTS DE MESURE DE BRUIT

