



Liberté • Égalité • Fraternité
RÉPUBLIQUE FRANÇAISE

PRÉFET DE LOT-ET-GARONNE

Direction Départementale des Territoires
Service Territoires et Développement
Missions Interministérielles

Arrêté préfectoral n° 2014006-0007
portant autorisation au titre des installations classées pour l'exploitation d'une carrière à ciel ouvert de calcaire sur le territoire de la commune de Fargues-sur-Ourbise aux lieux-dits « La Gravière » et « Bois Rouge » par la société Les Dragages du Pont de Saint-Léger (D.S.L)

**Le Préfet de Lot-et-Garonne,
Officier de l'ordre National du mérite,**

- Vu le Code Minier ;
- Vu le Code de l'Environnement et notamment son titre 1^{er} du livre V ;
- Vu la loi n° 93-3 du 4 janvier 1993 relative aux carrières et ses décrets d'application n° 94-484, 94-485 et 94-486 du 9 juin 1994 ;
- Vu ensemble la loi n° 94-588 du 15 juillet 1994 modifiant le Code Minier, les décrets n° 80-331 du 7 mai 1980 et 99-116 du 12 février 1999 relatifs à la police des mines et des carrières et portant règlement général des industries extractives ;
- Vu la loi n° 83-630 du 12 juillet 1983, relative à la démocratisation des enquêtes publiques et à la protection de l'environnement, et le décret 85-453 du 23 avril 1985 pris pour l'application de ladite loi ;
- Vu la loi n°2001-44 du 17 janvier 2001 relative à l'archéologie préventive modifiée par la loi n° 2003-707 du 1^{er} août 2003 ;
- Vu l'arrêté ministériel du 22 septembre 1994 relatif aux exploitations de carrières et aux installations de premier traitement des matériaux de carrières ;
- Vu l'arrêté ministériel du 9 février 2004 relatif à la détermination du montant des garanties financières de remise en état des carrières prévues par la législation des installations classées ;
- Vu l'arrêté ministériel du 1^{er} février 1996 modifié par l'arrêté du 30 avril 1998 fixant le modèle d'attestation des garanties financières prévues à l'article R 516-2 du code de l'environnement ;
- Vu l'arrêté ministériel du 23 janvier 1997 modifié, relatif à la limitation des bruits émis dans l'environnement par les installations classées pour la protection de l'environnement ;
- Vu le schéma départemental des carrières de Lot et Garonne approuvé par arrêté préfectoral du 29 juin 2006 ;
- Vu l'arrêté du préfet de la région Midi-Pyrénées du 1^{er} décembre 2009 portant approbation du Schéma Directeur d'Aménagement et de Gestion des Eaux du bassin Adour-Garonne, et arrêtant le programme pluriannuel des mesures ;
- Vu l'arrêté du préfet de la région Aquitaine n° SD.13.090 du 30 août 2013 portant prescription d'un diagnostic d'archéologie préventive; du 1^{er} décembre 2009 portant approbation du Schéma Directeur d'Aménagement et de Gestion des Eaux du bassin Adour-Garonne, et arrêtant le programme pluriannuel des mesures ;

- Vu** la demande présentée le 23 mai 2012 (complétée en dernier lieu le 11 février 2013) par laquelle la société Les Dragages du Pont de Saint-Léger (DSL), dont le siège social est situé au lieu-dit « Monican » 47160 à Damazan, sollicite l'autorisation d'exploiter une carrière à ciel ouvert de calcaire située aux lieux-dits « La Gravière » et « Bois Rouge » sur le territoire de la commune de Fargues-sur-Ourbise ;
- Vu** les plans et renseignements du dossier joints à la demande précitée, et notamment l'étude d'impact ;
- Vu** la décision n° 2012 006-0010 du 6 janvier 2012, autorisant M. Joseph PRENDIN, à défricher sur une superficie totale de 16,15 hectares et pour une durée de validité de 11 ans ;
- Vu** les avis exprimés au cours de l'instruction réglementaire et notamment l'avis du 4 mars 2011 de l'hydrogéologue agréé ;
- Vu** l'avis de l'autorité administrative de l'État du 10 juin 2013 sur l'évaluation environnementale en application des articles L.122-1 et R.122-1 du code de l'environnement ;
- Vu** les observations formulées au cours de l'enquête publique prescrite par arrêté préfectoral n° 2013197-0001 du 16 juillet 2013 et les conclusions motivées du commissaire enquêteur ;
- Vu** le rapport de présentation par l'Inspection des Installations Classées à la Commission Départementale de la Nature, des Paysages et des Sites en date du 21 octobre 2013 ;
- Vu** le courriel de positionnement de l'exploitant du 14 octobre 2013 en réponse au projet de prescriptions techniques transmis par l'Inspection des Installations Classées en date du 10 octobre 2013 ;
- Vu** l'avis émis par la Commission Départementale de la Nature, des Paysages et des Sites - Formation Spécialisée « des carrières » - de Lot-et-Garonne dans sa réunion du 16 décembre 2013 ;
- Considérant** qu'aux termes de l'article L.512.1 du code de l'environnement, l'autorisation ne peut être accordée que si les dangers ou inconvénients de l'installation peuvent être prévenus par des mesures que spécifie l'arrêté préfectoral ;
- Considérant** que les dangers et inconvénients présentés par l'exploitation de la carrière vis à vis des intérêts visés à l'article L511-1 du Code de l'Environnement peuvent être prévenus par des prescriptions techniques adéquates ;
- Considérant** que les mesures spécifiées par le présent projet d'arrêté préfectoral et ses annexes constituent les prescriptions techniques susvisées ;
- Considérant** que les moyens et dispositions prévus par l'exploitant dans son dossier de demande d'autorisation, ainsi que la prise en compte des observations formulées par les services lors de leur consultation et des propositions faites au commissaire enquêteur au cours de l'enquête publique, sont de nature à limiter l'impact du projet sur l'environnement ;
- Considérant** que les mesures imposées à l'exploitant notamment, la présence de clôtures, de panneaux et d'une bande non exploitable minimale de 10 mètres en bordure du périmètre autorisé, sont de nature à assurer la prévention et la maîtrise des risques et des dangers) ;
- Considérant** que le projet évite la grande majorité des espèces végétales sensibles et les habitats d'intérêt communautaire en présence, et que les effets du projet sur les espèces faunistiques sensibles présentes ou potentiellement présentes surtout aux ripisylves de l'Avance paraissent modérés par l'évitement des biotopes les plus sensibles, compte tenu notamment d'une bande d'évitement du défrichement et de l'exploitation sur une largeur de 50 m le long de l'Avance ;
- Considérant** que le périmètre de la carrière ne se situe pas dans la zone inondable de l'Avance ;
- Considérant** que le projet est compatible avec le schéma départemental des carrières du département de Lot-et-Garonne ;
- Considérant** que l'exploitant justifie de ses capacités techniques et financières pour mener à bien l'exploitation ;
- Considérant** que les conditions d'aménagement et d'exploitation, telles qu'elles sont définies par le présent arrêté et notamment la limitation de la profondeur et de la superficie en cours d'exploitation permettent de prévenir les dangers et inconvénients de l'installation pour les intérêts mentionnés à l'article L.511-2 du code de l'environnement, notamment pour la commodité du voisinage, pour la santé, la sécurité, la salubrité publique et pour la protection de la nature et de l'environnement ;

Sur proposition du secrétaire général de la préfecture de Lot-et-Garonne ;

ARRETE

ARTICLE 1 : OBJET DE L'AUTORISATION

1.1 - Installations autorisées

La société Les Dragages du Pont de Saint-Léger (DSL), dont le siège social est situé « Monican » 47160 Damazan, est autorisée à exploiter une carrière à ciel ouvert de calcaire située aux lieux-dits « La Gravière » et « Bois Rouge » sur le territoire de la commune de Fargues-sur-Ourbise, sous réserve du respect des prescriptions du présent arrêté.

Les activités exercées relèvent des rubriques suivantes de la nomenclature des installations classées pour la protection de l'environnement :

Désignation des installations	Caractéristiques (1)	n° de rubriques	Régime (2)	Seuil (3)
Exploitation de carrières	Production maximale : 60 000 t Superficie totale : 272 170 m ² Superficie exploitable : 162 500 m ²	2510-1	Autorisation	Pas de seuil
Broyage, concassage, criblage de produits minéraux	Concasseur mobile : 193 kW	2515-2 b	Déclaration	40 kW
Station de transit de produits minéraux	Superficie de l'aire de transit : 3 000 m ²	2517	Non classé	5 000 m ²

(1) Volume d'activité correspondant au projet du demandeur

(2) Régime correspondant

(3) Seuil du régime considéré pour la rubrique concernée

L'autorisation n'a d'effet que dans les limites des droits de propriétés de l'exploitant et des contrats de forage dont il est titulaire sur les parcelles mentionnées à l'article 2.3.

1.2 - Installations non visées à la nomenclature ou soumises à déclaration

Les prescriptions du présent arrêté s'appliquent également aux autres installations ou équipements exploités dans l'établissement, qui mentionnés ou non à la nomenclature sont de nature par leur proximité ou leur connexité avec une installation soumise à autorisation à modifier les dangers ou inconvénients de cette installation.

Les dispositions des arrêtés ministériels existants relatifs aux prescriptions générales applicables aux installations classées soumises à déclaration sont applicables aux installations classées soumises à déclaration incluses dans l'établissement dès lors que ces installations ne sont pas régies par le présent arrêté préfectoral d'autorisation

Le présent arrêté vaut récépissé de déclaration pour les installations classées soumises à déclaration figurant dans le tableau visé à l'article 1.1.

1.3 - Notion d'établissement

L'établissement est constitué par l'ensemble des installations classées relevant d'un même exploitant situées sur un même site au sens de l'article R 512.13 du code de l'environnement, y compris leurs équipements et activités connexes.

ARTICLE 2 : CONDITIONS GÉNÉRALES DE L'AUTORISATION

2.1 - Conformité au dossier

L'autorisation délivrée vaut pour une exploitation conforme aux documents et informations figurant dans le dossier de la demande et dans l'étude d'impact, dans la mesure où ils ne sont pas contraires aux dispositions prescrites par le présent arrêté.

La présente autorisation ne vaut pas :

- permis de construire pour les ouvrages et édifices nécessaires à l'exploitation des installations visées à l'article 1.1; ces ouvrages et édifices restent soumis aux dispositions du Code de l'Urbanisme.

2.2 - Rythme de fonctionnement (heures et jours d'ouvertures)

Les créneaux horaires pour l'ensemble des activités de la carrière sont uniquement du lundi au vendredi de 8h à 12h et de 13h30 à 17h30.

Hormis les éventuelles opérations de maintenance effectuées le samedi, aucune activité d'extraction ou de traitement des matériaux n'est autorisée les samedis, dimanches et jours fériés.

2.3 - Implantation

Conformément au plan joint à la demande, lequel est annexé à l'original du présent arrêté, l'autorisation d'exploiter porte sur les parcelles ci-dessous mentionnées, représentant une superficie totale de 272170 m².

Commune de Fargues-sur-Ourbise				
Site autorisé en cours d'exploitation				
<i>Section</i>	<i>n° de parcelle</i>	<i>Lieudit</i>	<i>Superficie (m²)</i>	<i>Surface autorisée(m²)</i>
<i>AD</i>	133p	La Gravière	11055	9460
	134		3810	3810
	135		28900	28900
	136p		28000	20235
Extension projetée				
<i>AD</i>	132	La Gravière	6180	6180
	136p		28000	7765
	137		122200	122200
	138	Bois-Rouge	39295	39295
	141		6600	6600
	145		27725	27725
Surface totale demandée				272170

En raison de l'intérêt écologique, l'exploitation et le défrichement sont interdits à moins de 50 m de l'Avance conformément à la figure 2 jointe en annexe du dossier de demande définissant l'emprise du gisement exploitable.

2.4 - Capacité de production et durée

L'autorisation d'exploitation est accordée sous réserve des droits des tiers pour une durée de 12 ans à compter de la notification du présent arrêté. Elle n'a d'effet que dans les limites des droits de propriété du demandeur et des contrats de forage dont il est titulaire.

Le tonnage total de matériaux à extraire est de 325 000 t tonnes.

La production maximale annuelle de matériaux à extraire est de 60 000 tonnes.

L'extraction de matériaux, autres que ceux destinés à la remise en état du site, doit être arrêtée 6 mois au moins avant l'échéance de la présente autorisation

La remise en état du site affecté par l'exploitation du périmètre autorisé visé à l'article 2.3 doit être achevée 3 mois au moins avant l'échéance de la présente autorisation;

La notification concernant la fin d'exploitation doit être effectuée 6 mois avant la fin de l'autorisation conformément à l'article R.512-39 et suivants du code de l'environnement.

2.5 - Intégration dans le paysage

L'exploitant prend les dispositions appropriées qui permettent d'intégrer l'installation dans le paysage.

L'ensemble des installations est maintenu propre et entretenu en permanence.

Les abords de l'installation, placés sous le contrôle de l'exploitant sont aménagés et maintenus en bon état de propreté.

Les surfaces en dérangement (zones décapées, zones en exploitation, zones en cours de remise en état) sont chacune d'elles limitées au minimum afin de limiter l'impact paysager tout en permettant d'assurer la sécurité des travailleurs et la bonne valorisation du gisement.

Les matériaux stockés sur le site de la carrière ne peuvent être exclusivement que les matériaux du décapage, les matériaux valorisables ou les matériaux nécessaires à la remise en état.

2.6 - Réglementations applicables

Sans préjudice des autres législations et réglementations applicables, l'exploitant doit se conformer :

- aux dispositions du Code de l'Environnement et notamment son livre V ;
- aux dispositions du Code Minier et des textes pris pour son application relative à la sécurité et à l'hygiène du personnel, à la conservation de la carrière et à la bonne utilisation du gisement ;
- aux dispositions de l'arrêté du 22 septembre 1994 modifié relatif aux exploitations de carrières et aux installations de premier traitement des matériaux de carrières rappelées et complétées par les dispositions du présent arrêté .

2.7 - Contrôles et analyses

Indépendamment des contrôles explicitement prévus dans le présent arrêté, dans le but de vérifier le respect des prescriptions d'un texte réglementaire, l'Inspection des Installations Classées peut demander à tout moment que des contrôles spécifiques, des prélèvements et analyses soient effectués par un organisme dont le choix est soumis à son approbation s'il n'est pas agréé à cet effet. Elle peut également demander le contrôle de l'impact sur le milieu récepteur de l'activité de l'établissement.

Les frais occasionnés par ces contrôles, inopinés ou non, sont à la charge de l'exploitant.

ARTICLE 3 : AMÉNAGEMENTS PRÉLIMINAIRES

3.1 - Information du public

L'exploitant est tenu, avant le début de l'exploitation, de mettre en place sur chacune des voies d'accès au site, des panneaux indiquant en caractères apparents son identité, la référence de l'autorisation, l'objet des travaux et l'adresse de la mairie où le plan de remise en état du site peut être consulté.

Des panneaux de signalisation de type A14 mentionnant le danger présenté doivent être implantés sur la RD283 aux endroits appropriés, notamment de part et d'autre de(s) l'accès au site.

3.2 - Bornages

L'exploitant est tenu de placer, préalablement à la mise en exploitation des installations visées à l'article 1.1 :

- des bornes matérialisant les sommets du polygone nécessaires à l'identification sur le terrain du périmètre d'autorisation,
- des bornes de nivellement permettant d'établir périodiquement des relevés topographiques du fond de fouille et des différentes zones de remise en état,
- des bornes de positionnement des limites de l'extraction.

Ces bornes doivent demeurer en place jusqu'à l'achèvement des travaux d'exploitation et de remise en état du site.

3.3 - Accès à la voirie publique

L'accès à la voirie publique doit être déterminé en accord avec les services compétents. Il doit être aménagé de telle sorte qu'il ne crée pas de risque pour la sécurité publique. Il doit être convenablement empierré ou stabilisé sur une largeur suffisante pour éviter la détérioration de la voie empruntée. Ces travaux ne doivent pas gêner l'écoulement des eaux et ne pas modifier les profils en long et en travers de la chaussée et de l'accotement.

3.4 - Gestion des eaux de ruissellement

Si nécessaire, un réseau de dérivation empêchant les eaux de ruissellement d'atteindre les zones d'exploitation doit être mis en place en périphérie de ces zones.

ARTICLE 4 : ATTESTATION DE GARANTIES FINANCIÈRES

Dès que sont mis en place les aménagements du site visés à l'article 3, permettant la mise en service effective de la carrière, l'exploitant adresse au préfet le document attestant de la constitution des garanties financières conforme à la réglementation en vigueur.

ARTICLE 5 : ARCHÉOLOGIE PRÉVENTIVE

5.1 - Déclaration

Trois mois au moins avant le début des travaux de décapage et ce, pour chacune des phases d'exploitation, l'exploitant informe par courrier le Service Régional de l'Archéologie de la date et du lieu de début des travaux.

Une copie des courriers relatifs aux fouilles ou à la découverte de vestiges archéologiques sera adressée à l'Inspecteur des Installations Classées.

En cas de découverte archéologique, préhistorique ou paléontologique fortuite, l'exploitant doit, conformément aux termes de la loi validée du 27 septembre 1941 portant Règlement des fouilles archéologiques, de la loi du 17 janvier 2001 relative à l'archéologie préventive et de son décret d'application du 16 janvier 2002, avertir :

Monsieur le conservateur régional de l'archéologie d'Aquitaine

54 rue Magendie

33074 BORDEAUX CEDEX

afin que toutes les mesures utiles à la sauvegarde et à l'étude des trouvailles puissent être prises.

En particulier, l'exploitant doit :

- signaler immédiatement toute découverte : construction, fosses, sépultures, etc. ...
- cesser tous travaux aux environs immédiats de la découverte,
- conserver les objets retirés et les tenir à la disposition du service régional de l'archéologie,
- autoriser les visites des représentants mandatés de ce service et permettre les prélèvements scientifiques.

5.2 - Surfaces concernées

Les travaux d'extraction portent sur une surface d'environ 162 500 m², comprennent 3 phases d'exploitation comme décrites dans le dossier du pétitionnaire et mentionnées au tableau du paragraphe 6.5.

5.3 - Diagnostic archéologique

Conformément à la loi n°2001-44 du 17 janvier 2001 modifiée relative à l'archéologie préventive, et au décret n° 2004-490 du 03 juin 2004 pris pour son application, lorsque le Préfet de Région a formulé ou fait connaître son intention de formuler des prescriptions d'archéologie préventive, la réalisation des travaux est subordonnée à l'accomplissement préalable de ces prescriptions.

Lorsque ces prescriptions auront été respectées, l'exploitant doit transmettre au préfet du département de Lot-et-Garonne l'attestation délivrée par l'Institut national de recherches archéologiques préventives qui justifie de l'accomplissement des prescriptions de diagnostic et de fouilles. Une copie de cette attestation doit également être transmise à l'inspecteur des installations classées.

ARTICLE 6 : CONDUITE DE L'EXPLOITATION

L'exploitation doit être conduite conformément au schéma d'exploitation et au plan de phasage définis dans le dossier de demande d'autorisation d'exploiter déposé en date du 23 mai 2012.

Les dispositions de l'arrêté ministériel du 5 mai 2010 relatif à la prise en compte des dispositions de la Directive européenne concernant la gestion des déchets de l'industrie extractive sont applicables à la carrière, notamment l'exploitant doit établir un plan de gestion des déchets inertes et des terres non polluées résultant du fonctionnement de la carrière. Ce plan doit être élaboré avant le début de l'exploitation.

6.1 - Défrichement

Les opérations de déboisement et de défrichement sont menées conformément aux dispositions de l'arrêté ministériel du 24 janvier 1994 et de l'arrêté préfectoral n° 2012006-0010 du 6 janvier 2012 portant autorisation de défrichement des parcelles numérotées section AD N° 137, 138, 141 et 145 sur le territoire de la commune de Fargues-sur-Ourbise.

Sans préjudice de la législation en vigueur, le déboisement et le défrichage éventuels des terrains sont réalisés progressivement, par phases correspondant aux besoins de l'exploitation.

Le défrichement ne doit pas avoir lieu pendant la période de nidification des oiseaux.

6.2 - Technique de décapage

Le décapage des terrains est limité aux besoins des travaux d'exploitation et il est réalisé de manière sélective, de façon à ne pas mêler les terres végétales constituant l'horizon humifère aux stériles.

L'horizon humifère et les stériles sont stockés séparément et réutilisés pour la remise en état des lieux.

Afin de préserver leur valeur agronomique, les terres végétales sont stockées sur une hauteur inférieure à 2 mètres. Ces stocks sont constitués par simple déversement sans circulation sur ces terres ainsi stockées.

En aucun cas, ces terres végétales ne sont évacuées du site.

6.3 - Épaisseur d'extraction

L'épaisseur moyenne de l'extraction autorisée est de 1,5 mètres. Elle pourra atteindre localement au plus 3 m. Elle est décomposée comme suit :

- découverte d'une épaisseur moyenne de 0,5 m (mini 0,2 m. maxi 1,5 m) avec :
- gisement exploitable d'une épaisseur moyenne de 1 m (mini 0,5 m, maxi 1,5m).

La cote minimale de l'extraction ne doit pas être inférieure à 109 mètres NGF.

6.4 - Méthode d'exploitation

Le principe d'exploitation repose sur une extraction à ciel ouvert de calcaire, avec remise en état des surfaces exploitées de façon coordonnée à l'avancement.

Les matériaux extraits lors du décapage sont directement réutilisés pour la remise en état des terrains exploités précédemment, une partie peut être stockée provisoirement sous forme de merlons en bordure de zone exploitable.

L'extraction des matériaux est réalisée à l'aide d'une pelle mécanique équipée d'un godet dérocteur ou d'un brise-roche.

L'usage d'explosifs est interdit sur l'ensemble du site.

Compte tenu de la profondeur de l'extraction, le front de taille comprend un seul palier de moins de 2 m de hauteur.

L'exploitation s'effectuera de manière qu'en permanence sur le site, il y aura :

- environ 1,5 ha défriché à l'avancement;
- environ 1,5 ha en cours d'exploitation par la carrière (extraction du banc calcaire);
- environ 1,5 ha en cours de réaménagement.

6.5 - Phasage prévisionnel

L'exploitation de la superficie autorisée doit être conduite en 3 phases comme décrites dans le dossier du pétitionnaire.

Phase	Surface à exploiter (ha)	Volume à exploiter (en m ³)	Tonnage à exploiter (en t)	Volume de découverte à décapier (en m ³)	Durée de la phase (exploitation du gisement) en années
1	7,5	75000	150000	37500	5
2	7,5	75000	150000	37500	5
3	1,25	12500	25000	6000	2
TOTAL	16,25	162500	325000	81000	12

6.6 - Destination des matériaux

Les matériaux extraits doivent être utilisés conformément aux dispositions du schéma départemental des carrières du département de Lot et Garonne, approuvé par arrêté préfectoral du 29 juin 2006.

Les matériaux extraits sont traités sur l'emprise de la carrière, et acheminés par la route.

6.7 - Protection des habitats et de la faune/flore

L'exploitant devra conduire l'exploitation de la carrière en respectant les enjeux écologiques définis dans l'étude d'impact notamment ceux concernant le ruisseau de l'Avance et la station de Millepertuis des Montagnes située dans la chênaie claire à environ 40 m des berges de l'Avance.

ARTICLE 7 : SÉCURITÉ DU PUBLIC

7.1 - Clôtures et accès

Durant les heures d'activité, l'accès à la carrière est contrôlé. En dehors des heures ouvrées, l'accès est interdit.

L'accès à toute zone dangereuse des travaux d'exploitation, notamment l'accès à l'aire de stockage et de concassage des matériaux d'exploitation est interdit par une clôture efficace; cette clôture doit être équipée d'une barrière permettant le passage des camions et des engins mobiles.

Le danger est signalé par des pancartes placées, d'une part sur le ou les chemins d'accès aux abords des travaux, et d'autre part à proximité des zones clôturées.

Les retenues d'eau éventuelles présentes sur le périmètre d'autorisation sont munies d'une clôture périphérique avec panonceaux signalant leur caractère potentiellement dangereux (risques de noyade).

7.2 - Éloignement des excavations

Les bords des excavations sont tenus à distance horizontale d'au moins 10 mètres des limites du périmètre sur lequel porte l'autorisation, ainsi que de l'emprise des éléments de la surface dont l'intégralité conditionne le respect de la sécurité et de la salubrité publique.

Cette bande d'au moins 10 mètres ne doit faire l'objet d'aucune exploitation.

De plus, l'exploitation de la masse doit être arrêtée à compter des bords de la fouille ou du front de taille à une distance horizontale telle que compte tenu de la nature et de l'épaisseur tant de la masse exploitée que des terres de recouvrement, l'équilibre des terrains voisins ne soit pas compromis. Cette distance prend en compte la hauteur totale des excavations, la nature et l'épaisseur des différentes couches présentes sur toute cette hauteur.

Le sous cavage est interdit.

ARTICLE 8 : PLAN D'EXPLOITATION

Un plan à l'échelle adaptée à la superficie de la carrière doit être établi annuellement par l'exploitant où sont reportés :

- les limites du périmètre sur lequel porte le droit d'exploiter ainsi que ses abords dans un rayon de 50 mètres (les sommets du polygone du périmètre autorisé doivent être géoréférencés en coordonnées Lambert II),
- les bords de la fouille,
- les courbes de niveau et les côtes d'altitude des points significatifs (cote NGF),
- les zones en cours d'exploitation,
- les zones déjà exploitées non remises en état,
- les zones remises en état,
- la position des constructions, ouvrages ou infrastructures visés à l'article 7.2 ci-dessus et s'il y a lieu, leur périmètre de protection institué en vertu de réglementations spéciales,
- les bornes visées à l'article 3.2,
- les pistes et voies de circulation,
- les zones de stockage des produits finis, des stériles, des terres de découverte,
- les installations fixes de toute nature (basculés, locaux, installations de traitement, etc...),

Ce plan, mis à jour annuellement, est accompagné de toutes indications qualitatives et quantitatives permettant d'assurer le suivi des travaux d'exploitation et de remise en état (dont notamment la surface totale déjà remise en état, la surface remise en état dans l'année précédente...).

Il est notamment joint un relevé établi par un géomètre mentionnant le volume des stocks de stériles de découverte et terre végétale présents sur le site.

Une copie de ce plan certifié, daté et signé par l'exploitant et ses annexes est transmise chaque année à l'inspection des installations classées.

ARTICLE 9 : PRÉVENTION DES POLLUTIONS

9.1 - Dispositions générales

L'exploitant doit prendre toutes les dispositions nécessaires dans la conduite de l'exploitation pour limiter les risques de pollution des eaux, de l'air ou des sols, ou de nuisance par le bruit, les vibrations et l'impact visuel.

Les voies de circulation internes et aires de stationnement des véhicules sont aménagées et entretenues.

Les voies de circulation publiques doivent être débarrassées de tous gravats ou boue qui ont pu être déposés par les véhicules accédant ou provenant de la carrière.

Toutes précautions doivent être prises pour éviter le déversement dans la fouille de matières fermentescibles dangereuses, d'hydrocarbures et de tout résidu susceptibles de polluer les eaux superficielles et souterraines.

9.2 - Prévention des pollutions accidentelles

Les dispositions nécessaires sont prises pour qu'il ne puisse y avoir en utilisation normale ou en cas d'accident, déversement de matières dangereuses ou insalubres vers le milieu naturel, en particulier :

I - Le ravitaillement et l'entretien des engins s'effectuent sur des bacs de chantiers permettant de récupérer les égouttures.

L'ensemble des opérations d'entretien et de réparation des engins, hormis l'entretien courant, doit s'effectuer hors du site.

II - Aucun stockage d'hydrocarbures (fuel domestique, huile, graisse...) même temporaire, ne doit être effectué sur le site, à l'exception des réservoirs des camions et engins.

III - Les produits récupérés en cas d'accident ne peuvent être rejetés et doivent être soit réutilisés, soit éliminés comme les déchets.

Dans le cas d'un déversement accidentel d'hydrocarbures, les terres souillées sont immédiatement excavées et évacuées vers un centre de traitement agréé.

IV - L'exploitant constitue un registre des fiches de données de sécurité des produits présents sur le site. Ce registre est tenu à disposition de l'inspection des installations classées et des services d'incendie et de secours.

9.3 - Prélèvement d'eau

L'eau utilisée dans l'établissement, uniquement destinée aux besoins humains, provient du réseau public de distribution d'eau potable.

Aucun prélèvement d'eau dans le milieu naturel ne doit être réalisé.

Toute modification dans les conditions d'alimentation en eau de l'établissement devra être portée à la connaissance de l'Inspecteur des Installations Classées.

9.4 - Rejets d'eau dans le milieu naturel

9.4.1 - Les eaux de ruissellement

Afin de limiter les ruissellements sur les surfaces périphériques de la zone d'extraction, des stockages provisoires de matériaux de découverte sont mis en place sous forme de merlons, principalement le long de la bordure amont de la zone d'extraction.

Les eaux de ruissellement, éventuellement rejetées dans le milieu naturel, doivent respecter les valeurs suivantes :

- pH compris entre 5,5 et 8,5,
- température < 30° C,
- matières en suspension totales (MEST) < à 35 mg/l,
- demande chimique en oxygène sur effluent non décanté (DCO) < à 125 mg/l,
- hydrocarbures < à 10 mg/l.

La modification de couleur du milieu récepteur, mesurée en un point représentatif de la zone de mélange selon la norme NF T 90-034, en doit pas dépasser 100 mg Pt/l.

En cas de rejet dans le milieu naturel, l'exploitant doit faire procéder, une fois par semestre et par un laboratoire agréé, à une analyse des eaux de surface rejetées. Cette analyse portera sur les paramètres mentionnés ci-dessus.

Aucun ruissellement direct à partir des zones mises à nue ne doit avoir lieu vers le ruisseau de l'Avance et vers le cours d'eau situé au Nord de la gravière.

Les résultats d'analyses commentés doivent être tenus à la disposition de l'inspecteur des installations classées.

9.4.2 - Les eaux domestiques.

Les eaux domestiques doivent être stockées dans une fosse étanche avant leur évacuation par une entreprise agréée.

9.4.3 - Les eaux de procédés

L'exploitation de la carrière ne nécessite pas d'eaux de procédés.

9.4.4 - Les eaux souterraines

Il ne doit pas être procédé au lavage des matériaux sur le site.

Lors de la réhabilitation des terrains sur l'ensemble des zones d'extraction, l'exploitant doit restituer la pente initiale dirigée dans la direction d'origine et ne pas créer de dépressions topographiques.

9.4.5 - Surveillance des eaux souterraines

L'exploitant doit faire procéder, par un laboratoire agréé, à une campagne annuelle en période de hautes eaux sur la source de « La Gravière » au niveau du petit étang.

Les paramètres suivants doivent être mesurés :

- pH et conductivité,
- hydrocarbures totaux,
- matières en suspension,
- demande chimique en oxygène.

Les prélèvements, les conditions d'échantillonnage et les analyses doivent être réalisés selon les règles de l'art et les normes en vigueur.

Le niveau piézométrique doit être relevé à chaque campagne.

Les résultats d'analyses commentés doivent être tenus à la disposition de l'inspecteur des installations classées. Toute anomalie lui est signalée sans délai.

Si ces résultats mettent en évidence une pollution des eaux souterraines, l'exploitant détermine par tous les moyens utiles si ses activités sont à l'origine ou non de la pollution constatée. Il informe l'inspecteur des installations classées du résultat de ses investigations et, le cas échéant, des mesures prises ou envisagées.

9.5 - Pollution atmosphérique

Il est interdit d'émettre dans l'atmosphère, des fumées épaisses, buées, suies, poussières ou gaz malodorants, toxiques ou corrosifs, susceptibles d'incommoder le voisinage, de nuire à la santé ou à la sécurité publique, à l'agriculture, à la protection de la nature et à l'environnement, ainsi qu'à la conservation des sites et monuments.

L'exploitant doit prendre toutes les dispositions utiles pour éviter l'émission et la propagation des poussières, notamment :

- par la limitation de la vitesse de circulation des camions et engins à 20 km/h,
- les véhicules doivent être conformes aux normes réglementaires de construction,
- les chemins et voies d'accès doivent être régulièrement entretenus,
- l'arrosage des pistes.

9.5.1 - Dispositifs de limitation d'émission de poussières

Les dispositifs de limitation d'émission des poussières résultant du fonctionnement des installations de traitement des matériaux sont aussi complets et efficaces que possible.

9.6 - Déchets

Toutes dispositions doivent être prises pour limiter les quantités de déchets produits.

Les diverses catégories de déchets sont collectées séparément puis valorisés ou éliminés vers des installations dûment autorisés.

Les déchets produits sur le site (pièces d'usure des engins et installations, etc) doivent être stockés dans des conditions prévenant les risques de pollution (prévention des envols, des infiltrations dans le sol, des odeurs).

Les déchets banals (bois, papiers, verre, plastiques, caoutchouc, etc) et non contaminés par des substances toxiques, peuvent être valorisés ou éliminés dans les mêmes conditions que les ordures ménagères.

Les déchets industriels spéciaux (huiles) doivent être éliminés dans des installations autorisées à les recevoir.

Les déchets produits (déchets ménagers du personnel, chiffons, emballages divers), à l'exception des matériaux de découverte et les stériles, sont stockés dans de petits récipients et évacués selon une filière réglementaire.

Les stockages temporaires, avant recyclage ou élimination, des déchets spéciaux, doivent être réalisés sur une aire de rétention étanche et à l'abri des eaux météoriques.

Tout brûlage à l'air libre est strictement interdit.

Les documents justificatifs de l'élimination des déchets industriels spéciaux sont conservés pendant au moins 3 ans.

ARTICLE 10 : PRÉVENTION DES RISQUES

10.1 - Dispositions générales

10.1.1 - Règles d'exploitation

L'exploitant prend toutes dispositions en vue de maintenir le niveau de sécurité, notamment au niveau des équipements et matériels dont le dysfonctionnement placerait l'installation en situation dangereuse ou susceptible de le devenir.

Toutes dispositions doivent être prises pour éviter les risques d'incendie et d'explosion.

Ces dispositions portent notamment sur :

- la conduite des installations (consignes en situation normale ou cas de crise, essais périodiques),
- l'analyse des incidents et anomalies de fonctionnement,

- la maintenance et la sous-traitance,
- l'approvisionnement en matériel et en matière,
- la formation et la définition des tâches du personnel.

Tous les équipements et installations nécessaires à la prévention, à la détection, à l'alerte des secours et à la lutte contre l'incendie ainsi que les installations électriques et de chauffage, font l'objet de vérifications régulières et sont maintenus en bon état de fonctionnement. Les vérifications périodiques de ces matériels sont inscrites sur un registre tenu à la disposition de l'inspection des Installations Classées.

La norme NFX 08003 relative à l'emploi des couleurs et des signaux de sécurité doit être appliquée conformément à l'arrêté ministériel du 4 août 1982 afin de signaler :

- les moyens de secours,
- les stockages présentant des risques,
- les boutons d'arrêt d'urgence,
- les diverses interdictions.

10.1.2 - Équipements importants pour la sécurité

L'exploitant établit et tient à la disposition de l'inspection des installations classées la liste des équipements importants pour la sécurité.

L'établissement doit être pourvu en moyens de lutte contre l'incendie adaptés aux risques encourus en nombre suffisant et correctement répartis sur la surface à protéger.

Les équipements de sécurité et de contrôle et les moyens d'intervention et de secours doivent être maintenus en bon état de service et vérifiés périodiquement.

Les résultats de ces contrôles doivent être consignés sur un registre.

Les procédures de contrôle, d'essais et de maintenance des équipements importants pour la sécurité ainsi que la conduite à tenir dans l'éventualité de leur indisponibilité sont établies par consignes écrites.

10.2 - Équipements sous pression

Tous les équipements sous pression en service dans l'établissement doivent satisfaire aux prescriptions du décret n° 99-1046 du 13 décembre 1999 et de l'arrêté ministériel du 15 mars 2000 modifié relatif à l'exploitation des équipements sous pression.

ARTICLE 11 : BRUITS ET VIBRATIONS

L'exploitation doit être menée de manière à ne pas être à l'origine de bruits aériens ou de vibrations mécaniques susceptibles de compromettre la santé ou la sécurité du voisinage ou de constituer une gêne pour sa tranquillité.

Les prescriptions suivantes sont applicables aux installations :

- l'arrêté ministériel du 23 janvier 1997, relatif à la limitation des bruits émis dans l'environnement par les installations classées pour la protection de l'environnement,
- la circulaire du 23 juillet 1986 relative aux vibrations mécaniques émises dans l'environnement par les installations classées pour la protection de l'environnement en dehors des tirs de mine.

11.1 - Bruits

11.1.1 - Véhicules et engins

Les véhicules de transport, les matériels de manutention et les engins de chantier utilisés à l'intérieur de la carrière, et susceptibles de constituer une gêne pour le voisinage, doivent être conformes à la réglementation en vigueur (les engins de chantier doivent répondre aux dispositions du décret n° 95-79 du 23.01.1995 et des textes pris pour son application).

En particulier, les engins utilisés dans la carrière et mis pour la première fois en circulation après le 22 octobre 1989, doivent répondre aux règles d'insonorisation fixées par le décret n° 95.79 du 23 janvier 1995.

Les engins dont la première mise sur le marché ou la première mise en service dans l'un des états membres de la communauté est postérieure au 3 mai 2002, doivent satisfaire aux dispositions de l'arrêté ministériel du 18 mars 2002 relatif aux émissions sonores dans l'environnement des matériels utilisés à l'extérieur des bâtiments.

11.1.2 - Appareils de communication

L'usage de tous appareils de communication par voie acoustique (sirènes, avertisseurs, haut-parleurs, etc...) gênants pour le voisinage est interdit, sauf si leur emploi est exceptionnel et réservé à la prévention ou au signalement d'incidents graves ou d'accidents.

11.1.3 - Niveaux acoustiques

Le contrôle des niveaux acoustiques dans l'environnement de fait en se référant au tableau ci-après qui fixe les points de contrôle et les valeurs correspondantes des niveaux limites admissibles.

Les niveaux limites de bruit à ne pas dépasser en limite de zone autorisée sont les suivants :

Emplacement (s)	Niveau limite de bruit admissible en dB(A)	
	Période diurne 07 h00 - 22 h00 sauf dimanche et jours fériés	Période nocturne 22 h00 - 07 h00 y compris dimanche et jours fériés
« La Gare »: en bordure Sud-est de la carrière	59	Pas d'activité
« Mandil »: en bordure Nord-ouest de la carrière	58	

Les émissions sonores de l'établissement n'engendrent pas une émergence supérieure aux valeurs admissibles fixées dans le tableau ci-après dans les zones à émergence réglementée :

Niveau de bruit ambiant Existant dans les zones à Émergence réglementée (incluant le bruit de l'établissement)	Émergence admissible de 7 h 00 à 22 h00, sauf dimanches et jours fériés	Émergence admissible de 22 h 00 à 7 h00, ainsi que les dimanches et jours fériés
Supérieur à 35 dB(A) et inférieur ou égal à 45 dB(A)	6 dB(A)	4 dB(A)
Supérieur à 45 dB(A)	5 dB(A)	3 dB(A)

L'émergence résulte de la comparaison du niveau de bruit ambiant (établissement en fonctionnement) et du bruit résiduel (absence du bruit généré par l'établissement) tels que définis à l'article 2 de l'arrêté ministériel du 23 janvier 1997.

Dans le cas où le bruit particulier de l'établissement est à tonalité marquée au sens du point 1.9 de l'annexe de l'arrêté ministériel du 23 janvier 1997, de manière établie ou cyclique, sa durée d'apparition ne peut excéder 30 % de la durée de fonctionnement de l'établissement dans chacune des périodes diurne ou nocturne définies dans le tableau ci-dessus .

11.1.4 - Contrôles

Un contrôle des niveaux sonores doit être effectué dès l'ouverture de la carrière et ensuite l'exploitant fait réaliser, au moins tous les 3 ans, une mesure des niveaux d'émission sonore de son établissement par une personne ou un organisme qualifié choisi après accord de l'Inspection des Installations Classées. Cette mesure est réalisée selon la méthode fixée à l'annexe de l'arrêté du 23 janvier 1997 susvisé.

Lorsque les fronts de taille se rapprochent des zones habitées, l'inspection des installations classées peut demander à l'exploitant de faire effectuer des contrôles périodiques supplémentaires.

Les résultats et l'interprétation de ces mesures sont tenus à la disposition de l'inspection des installations classées dans le mois suivant leur réalisation.

Les frais occasionnés par tous ces différents contrôles sont à la charge de l'exploitant

11.2 - Vibrations

11.2.1 - Réponse vibratoire

Pour l'application des dispositions de la circulaire n° 23 du 23 juillet 1986 relative aux vibrations mécaniques émises dans l'environnement par les installations classées, toute intervention nécessitant la mise en œuvre de la méthode d'analyse fine de la réponse vibratoire telle que définie dans ladite circulaire, ne peut-être effectuée que par un organisme compétent.

ARTICLE 12 : TRANSPORT DES MATÉRIAUX ET CIRCULATION

L'exploitant prend les mesures nécessaires pour que les véhicules sortant du site autorisé à l'article 1.1 ne soient pas à l'origine, sur les voies publiques et leurs abords :

- ni d'envols de poussières,
- ni de dépôt de poussières, boues ou minéraux, et ce quelles que soient les conditions atmosphériques.

Le matériau extrait doit être transporté dans un état compatible avec les conditions de circulation, l'exploitant doit prendre toutes dispositions pour maintenir les chaussées empruntées pour les besoins de son exploitation en parfait état de propreté.

Les véhicules entrant et sortant du site, doivent respecter les itinéraires définis dans le dossier de demande d'autorisation.

L'exploitant veille au respect du chargement des véhicules sortant du site, notamment en ce qui concerne le poids total autorisé en charge (PTAC) et le poids total roulant autorisé (PTRA).

Les installations sont accessibles facilement par les services de secours. Les aires de circulation sont aménagées pour que les engins des services d'incendie puissent évoluer sans difficulté.

ARTICLE 13 : NOTIFICATION DE L'ARRÊT DÉFINITIF DES TRAVAUX

En fin d'exploitation ou s'il est envisagé d'arrêter définitivement les travaux et six mois au moins avant, soit de la date d'expiration de l'autorisation, soit de la date de fin de remise en état définitive des lieux si elle lui est antérieure, l'exploitant notifie au Préfet l'arrêt définitif de son installation en joignant un dossier comprenant le plan à jour des terrains d'emprise de l'installation, ainsi qu'un mémoire sur l'état du site.

Ce mémoire précise les mesures prises ou prévues pour assurer la protection des intérêts visés à l'article L511-1 du Code de l'Environnement et comporte en particulier :

- l'évacuation ou l'élimination des produits dangereux, ainsi que des déchets présents sur le site le cas échéant,
- la dépollution des sols et des eaux souterraines le cas échéant,
- l'insertion du site de la carrière dans son environnement,
- la surveillance éventuelle à exercer de l'impact de l'installation sur son environnement,
- dans la mesure du possible, des photos significatives de l'état du site après réaménagement.

Ce mémoire explicite notamment le respect des prescriptions en matière de remise en état applicables à cette carrière définies aux articles 14.3 et 14.4 du présent arrêté.

L'exploitant peut déclarer, dans les mêmes conditions que celles précisées ci avant, l'arrêt définitif d'une partie significative de son site autorisé lorsque qu'il y procède à la remise en état définitive des lieux.

La déclaration d'arrêt définitif d'une partie significative du site autorisé, soumise à la police des carrières en application du Code Minier, est obligatoire avant toute utilisation de la partie du site pour une activité autre que celles soumises à ladite police des carrières.

ARTICLE 14 : ÉTAT FINAL

14.1 - Principe

L'exploitant est tenu de remettre le site affecté par son activité dans un état tel qu'il ne s'y manifeste aucun des dangers ou inconvénients mentionnés à l'article L.511 du Code de l'Environnement en tenant compte des caractéristiques essentielles du milieu environnant.

La remise en état de la carrière doit être coordonnée à l'exploitation conformément au schéma de remise en état et à l'échéancier annexés au présent arrêté. L'exploitant notifie la remise en état de chaque phase au préfet.

Les mesures de remise en état prévues ressortent de l'étude menée sur le site afin d'assurer la sécurité et permettre la revégétalisation.

A - L'exploitant doit adresser au préfet, au moins **1 an** avant l'échéance de la présente autorisation, un dossier comprenant :

- la date prévue d'arrêt de l'exploitation et la date prévue pour la fin du réaménagement,
- les plans réels ou prévisionnels des installations et des terrains remis en état,
- un mémoire sur l'état du site, notamment si celui-ci a fait l'objet d'un remblaiement partiel ou total,
- dans la mesure du possible, des photos significatives de l'état du site après réaménagement.

Le mémoire sur l'état du site doit préciser notamment :

- les incidents intervenus au cours de l'exploitation,
- les conséquences prévisibles de la fin d'activité sur le milieu,
- les mesures compensatoires et surveillances éventuellement nécessaires afin d'assurer la protection des intérêts visés à l'article L.511-1 du Code de l'Environnement,
- l'évacuation et l'élimination des produits dangereux, polluants et déchets,
- l'éventuelle dépollution des sols et eaux souterraines.

B - L'extraction de matériaux, autres que ceux destinés à la remise en état du site, doit être arrêtée **6 mois** au moins avant l'échéance de la présente autorisation.

C - La remise en état définitive du site affecté par l'exploitation du périmètre autorisé visé à l'article 1.1 doit être achevée **3 mois** au moins avant l'échéance de la présente autorisation.

14.2 - Notification de remise en état

La conformité des travaux de remise en état est constatée par procès-verbal de récolement établi par l'inspection des installations classées. Toute infraction aux prescriptions relatives aux conditions de remise en état constitue un délit conformément aux dispositions de l'article L.514-11 du Code de l'Environnement.

14.3 - Conditions de remise en état

Conformément aux dispositions de l'étude d'impact, la remise en état comporte, y compris le nettoyage général du site, les principales dispositions suivantes : l'exploitant doit restituer un sol meuble profond et sans blocs calcaires ou pierres afin de favoriser le reboisement du site conformément à l'arrêté préfectoral n° 2012006-0010 du 6 janvier 2012.

14.4 - Remblayage de la carrière

Le remblayage de la carrière par apport de matériaux extérieurs est interdit.

ARTICLE 15 : CONSTITUTION DES GARANTIES FINANCIÈRES

L'exploitant doit remplir l'obligation de constitution de garanties financières prescrite par l'article L.516-1 du Code de l'Environnement dans les conditions suivantes.

15.1 - Montant des garanties financières

Compte tenu du phasage d'exploitation et de réaménagement décrit au dossier de demande d'autorisation et tel que défini dans le présent arrêté d'autorisation, le montant des garanties financières retenu est égal au montant maximal, calculé par période quinquennale, nécessaire pour effectuer le réaménagement correspondant à la dite période. Ce montant est fixé à :

Période considérée	Montant de la garantie financière (en euros TTC)
de la date de notification du présent arrêté à 5 ans après cette date	194700
de 5 ans après la date de notification du présent arrêté à 10 ans après cette date	194000
de la 10 ^{ème} à la 12 ^{ème} année après la date de notification du présent arrêté	194600

Le montant des garanties financières inscrit dans le tableau ci-dessus correspond au montant de référence qu'il convient de réactualiser selon les prescriptions de l'article 15.3.

Le document attestant la constitution des garanties financières doit être conforme à l'arrêté ministériel du 1er février 1996 modifié par l'arrêté du 30 avril 1998, et indiquer dans son article 2 le montant maximum du cautionnement correspondant à la période concernée par le cautionnement mentionné dans le tableau ci-dessus.

Conformément aux dispositions de l'article 4 du présent arrêté, ce document est joint à la déclaration de début d'exploitation.

En toute période, l'exploitant doit être en mesure de justifier l'existence d'une caution solidaire telle que prévue par la réglementation et d'un montant au moins égal à la somme fixée dans le tableau ci-dessus en fonction de la période concernée. Notamment, le document correspondant doit être disponible sur le site de la carrière ou sur un site proche et l'inspecteur des installations classées peut en demander communication lors de toute visite.

15.2 - Augmentation des garanties financières

Toute modification de l'exploitation conduisant à une augmentation du coût de la remise en état nécessite une augmentation du montant des garanties financières.

Toute modification des conditions d'exploitation conduisant à l'augmentation du montant des garanties financières doit être portée sans délai à la connaissance du préfet et ne peut intervenir avant la fixation du montant de celles-ci par arrêté complémentaire et la fourniture de l'attestation correspondante par l'exploitant.

15.3 - Renouvellement et actualisation des garanties financières

Compte tenu de la date d'échéance des garanties financières telle qu'elle figure sur le document transmis en début d'exploitation ou à la date d'échéance de tout document postérieur renouvelant ces garanties et au moins 6 mois avant cette date, l'exploitant adresse au préfet un nouveau document conforme à l'arrêté ministériel du 1er février 1996 modifié par l'arrêté du 30 avril 1998, attestant du renouvellement et de l'actualisation éventuelle de ces garanties pour une nouvelle période.

Le montant des garanties financières fixé à l'article 15.1 ci-dessus est indexé sur l'indice TP 01 publié par l'INSEE. L'indice TP 01 de référence est l'indice 685,8 correspondant au mois de novembre de l'année 2011.

L'actualisation du montant des garanties financières en fonction de l'évolution de cet indice, interviendra au début d'une nouvelle période quinquennale telle que définie à l'article 16.1 ci-dessus.

Ce montant est obtenu par application de la méthode d'actualisation précisée à l'annexe III de l'arrêté ministériel du 9 février 2004 (modifié par l'arrêté ministériel du 24 décembre 2009), à savoir :

$$C_n = C_r \times \frac{Index_n}{Index_r} \times \frac{1 + TVA_n}{1 + TVA_r}$$

C_R : le montant de référence des garanties financières.

C_n : le montant des garanties financières à provisionner l'année n et figurant dans le document d'attestation de la constitution de garanties financières.

$Index_n$: indice TP01 au moment de la constitution du document d'attestation de la constitution de garanties financières.

$Index_R$: indice TP01 utilisé pour l'établissement du montant de référence des garanties financières: 685,8

TVA_n : taux de la TVA applicable au moment de la constitution du document d'attestation de la constitution de garanties financières.

TVA_r : taux de la TVA applicable à l'établissement de l'arrêté préfectoral fixant le montant de référence des garanties financières. Pour les carrières conservant comme montant de référence le montant forfaitaire calculé en appliquant les dispositions de l'arrêté du 10 février 1998, ce taux est de 0.196.

L'actualisation des garanties financières doit être faite à l'initiative de l'exploitant sans que l'administration ait à le demander. Lorsque cette actualisation n'est pas prise en compte dans toute attestation de renouvellement de garanties financières qui se trouverait concernée, ou est prise en compte de façon insuffisante, dans ce cas l'exploitant peut faire l'objet des sanctions administratives prévues à l'article 15.6 ci-dessous.

15.4 - Appel des garanties financières

Le préfet fait appel à l'organisme de caution solidaire ayant fourni l'attestation de garanties financières :

- soit en cas de non-respect des prescriptions du présent arrêté en matière de remise en état après que la mesure de consignation prévue à l'article L514-1 du Code de l'Environnement ait été rendue exécutoire ;
- soit en cas de disparition physique ou juridique de l'exploitant et d'absence de remise en état conforme au présent arrêté.

15.5 - Levée des garanties financières

Lorsque tous les travaux d'extraction sont achevés et la remise en état constatée par un procès verbal de récolement, la levée de l'obligation des garanties financières est faite par arrêté préfectoral pris après avis de la commission départementale de la nature, des paysages et des sites.

15.6 - Sanctions administratives et pénales

L'absence de garanties financières, par défaut de production par l'exploitant de l'attestation de garanties financières initiale ou de l'attestation de renouvellement visée à l'article 15.3 ci-dessus, entraîne la suspension de l'exploitation après mise en œuvre des modalités prévues à l'article L514.1 du Code de l'Environnement.

Conformément à l'article L.514-3 dudit Code, pendant la durée de la suspension, l'exploitant est tenu d'assurer à son personnel le paiement des salaires, indemnités et rémunérations de toute nature auxquels il avait droit jusqu'alors.

Toute infraction aux dispositions du présent arrêté relative à la remise en état constitue, après mise en demeure, un délit tel que prévu et réprimé par l'article L.514-11 du Code de l'Environnement.

ARTICLE 16 : HYGIÈNE ET SÉCURITÉ DES TRAVAILLEURS

L'exploitant est tenu de respecter les dispositions du Règlement Général des Industries Extractives (RGIE) qui lui sont applicables.

ARTICLE 17 : MODIFICATIONS

Toute modification des conditions d'exploitation de la carrière, à son mode d'utilisation ou à son voisinage, et de nature à entraîner un changement notable des éléments du dossier de demande d'autorisation, doit être portée avant sa réalisation à la connaissance du préfet avec tous les éléments d'appréciation.

ARTICLE 18 : CHANGEMENT D'EXPLOITANT

Le changement d'exploitant des installations visées au présent arrêté est soumis à autorisation préfectorale préalable.

Conformément aux dispositions de l'article R.516-1 du code de l'environnement, le nouvel exploitant doit adresser à Monsieur le Préfet un dossier de demande d'autorisation de changement d'exploitant comprenant notamment :

- une demande signée conjointement par le cédant et le nouvel exploitant,
- les documents établissant les capacités techniques et financières du nouvel exploitant,
- la constitution des garanties financières par le nouvel exploitant,
- l'attestation du nouvel exploitant du droit de propriété ou d'utilisation des terrains, y compris le maintien de façon permanente des accès aux parcelles privées enclavées.

ARTICLE 19 : CADUCITÉ

En application de l'article R 512-53 du code de l'environnement, le présent arrêté cessera de produire effet si l'exploitation n'est pas mise en service dans le délai de 3 ans ou si la carrière n'est pas exploitée durant deux années consécutives, sauf cas de force majeure.

ARTICLE 20 : RÉCOLEMENT

L'exploitant doit procéder, dans un délai d'un an après la déclaration de début d'exploitation, au récolement du présent arrêté préfectoral réglementant ses installations. Ce récolement doit conduire pour chaque prescription réglementaire, à vérifier sa compatibilité avec les caractéristiques constructives des installations et les procédures opérationnelles existantes.

Ce récolement, à la charge de l'exploitant et sous sa responsabilité, doit être accompagné le cas échéant d'un échéancier de résorption des écarts, et transmis à l'inspecteur des installations classées.

Des arrêtés préfectoraux complémentaires, pris après avis de la Commission Départementale de la Nature, des Paysages et des Sites, peuvent être proposés afin de fixer des prescriptions additionnelles rendues nécessaires pour assurer la protection des intérêts mentionnés à l'article L 511-1 du Code de l'Environnement.

ARTICLE 21 : SANCTIONS

L'inobservation des dispositions de l'arrêté ministériel du 22 septembre 1994 ou du présent arrêté est passible des sanctions administratives et pénales prévues par le Code de l'Environnement susvisés, sans préjudice des sanctions administratives et pénales prévues par la loi du 30 décembre 2006 sur l'eau et le Code Minier.

ARTICLE 22 : ACCIDENTS / INCIDENTS

Tout incident ou accident ayant compromis la sécurité de l'établissement ou du voisinage ou la qualité des eaux doit être consigné sur un registre.

L'exploitant est tenu à déclarer « dans les meilleurs délais » à l'inspection des installations classées les accidents ou incidents survenus du fait du fonctionnement de son installation qui sont de nature à porter atteinte aux intérêts mentionnés à l'article L 511.1 du Code de l'Environnement.

L'exploitant détermine ensuite les mesures envisagées pour éviter son renouvellement compte tenu de l'analyse des causes et des circonstances de l'accident, et les confirme dans un document transmis sous 15 jours à l'inspection des installations classées, sauf décision contraire de celle-ci.

ARTICLE 23 : ABROGATION DE PRESCRIPTIONS ANTERIEURES

Les prescriptions du présent arrêté, à leur date d'effet, se substituent aux dispositions imposées par les arrêtés préfectoraux n° 2004-156-17 du 4 juin 2004, n° 2009-177-3 et 2009-177-4 du 26 juin 2009.

ARTICLE 24 : DROITS DES TIERS

Les droits des tiers sont et demeurent expressément réservés.

ARTICLE 25 : DÉLAIS ET VOIES DE RECOURS

Le présent arrêté peut être déféré au tribunal administratif de Bordeaux :

- par le demandeur ou l'exploitant dans le délai de 2 mois à dater de sa notification;
- par les tiers dans le délai de 1 an à dater de l'achèvement des formalités de publicité ou d'affichage de la présente décision.

ARTICLE 26 : PUBLICITÉ

Le présent arrêté sera inséré au recueil des actes administratifs de la préfecture de Lot et Garonne.

Une copie sera déposée à la mairie de Fargues-sur-Ourbise et pourra y être consultée.

Un extrait de l'arrêté, énumérant les prescriptions auxquelles la carrière est soumise sera affiché à la mairie de Fargues-sur-Ourbise pendant une durée minimum d'un mois.

Le même extrait sera affiché en permanence, de façon visible, sur le site de la carrière par les soins du bénéficiaire de l'autorisation.


Un avis sera inséré par les soins de la préfecture et aux frais de l'exploitant dans deux journaux locaux ou régionaux diffusés dans tout le département.

ARTICLE 27 : COPIE ET EXECUTION

Le secrétaire général de la préfecture de Lot-et-Garonne, le maire de la commune de Fargues-sur-Ourbise, le directeur régional de l'environnement de l'aménagement et du logement d'Aquitaine, les Inspecteurs des Installations Classées placés sous son autorité, sont chargés, chacun en ce qui le concerne, de l'application du présent arrêté dont une copie leur sera adressée ainsi qu'à la société les Dragages du Pont de Saint-Léger (D.S.L.).

Agen, le -6 JAN. 2014

Pour le préfet,
le secrétaire général



Bruno CASSETTE

ANNEXE I : CARTES ET PLANS

- Plan de situation au 1/25000^{ème}
- Plan de phasage général de l'exploitation au 1/5000^{ème}
- Plans de phasage quinquennaux d'exploitation (3) au 1/5 000^{ème}
- Plan de phasage prévisionnel de défrichement et de déboisement au 1/5 000^{ème}
- Plan cadastral au 1/5000^{ème}
- Emprise du gisement exploitable au 1/5000^{ème}
- Plan schématique de la réhabilitation du site au 1/5000^{ème}
- Carte piézométrique au 1/25000^{ème}
- Plan de localisation des mesures de bruit;
- Itinéraire de transport des matériaux au 1/150000^{ème}
- Carte des zones d'effets en cas d'incendie et d'explosion au 1/5000^{ème}



Commune de Fargues sur Ourdisse
 123456789101112131415161718192021222324252627282930313233343536373839404142434445464748495051525354555657585960616263646566676869707172737475767778798081828384858687888990919293949596979899100

Dossier de demande d'autorisation d'exploiter
 au titre des installations classées

Commune de Fargues sur Ourdisse (47)

**Pièce 1 Plan de situation et rayon
 d'affichage de l'enquête publique**

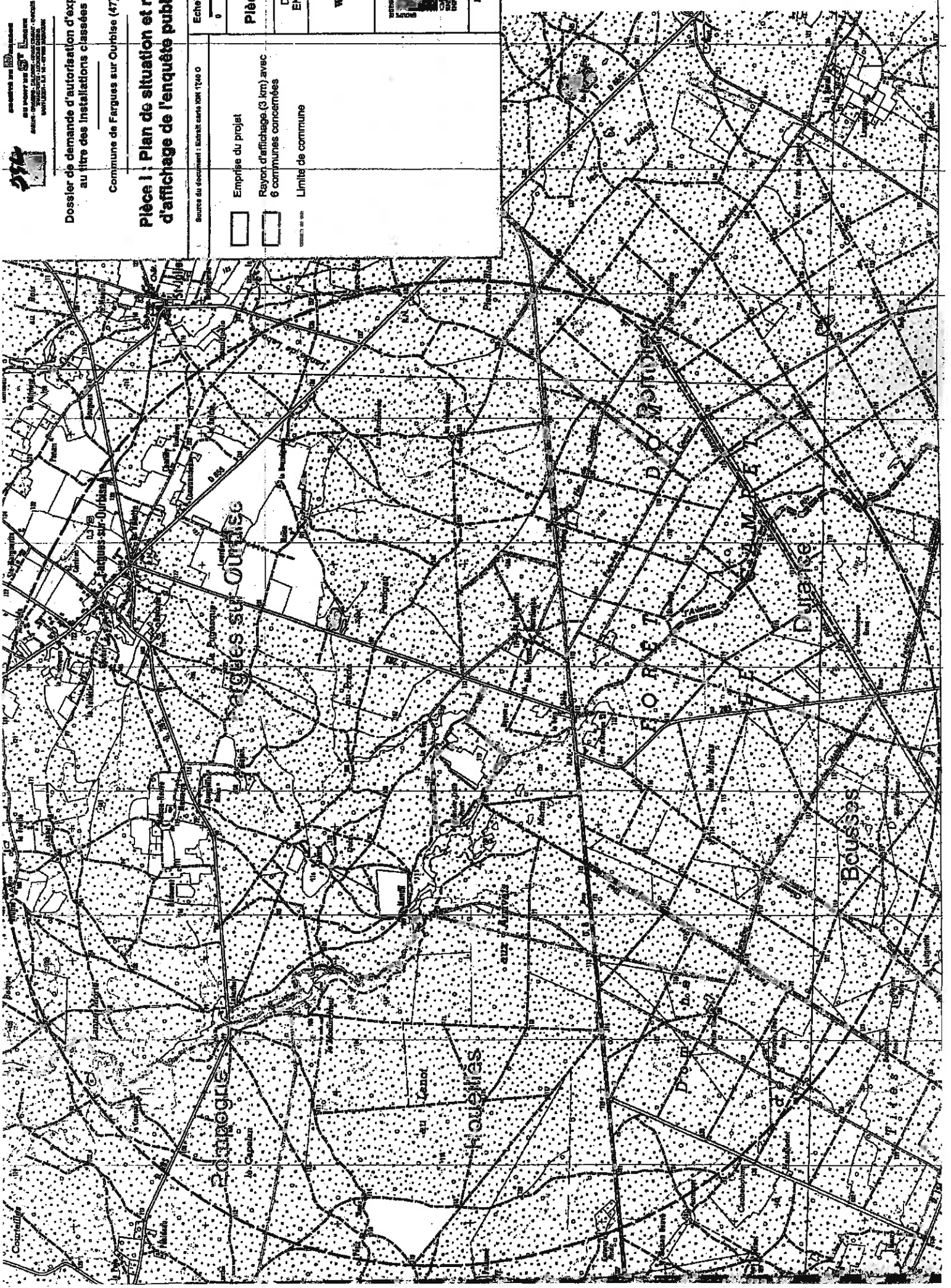
Echelle : 1 / 25 000
 Source du document : Extrait carte IGN 1:25 000

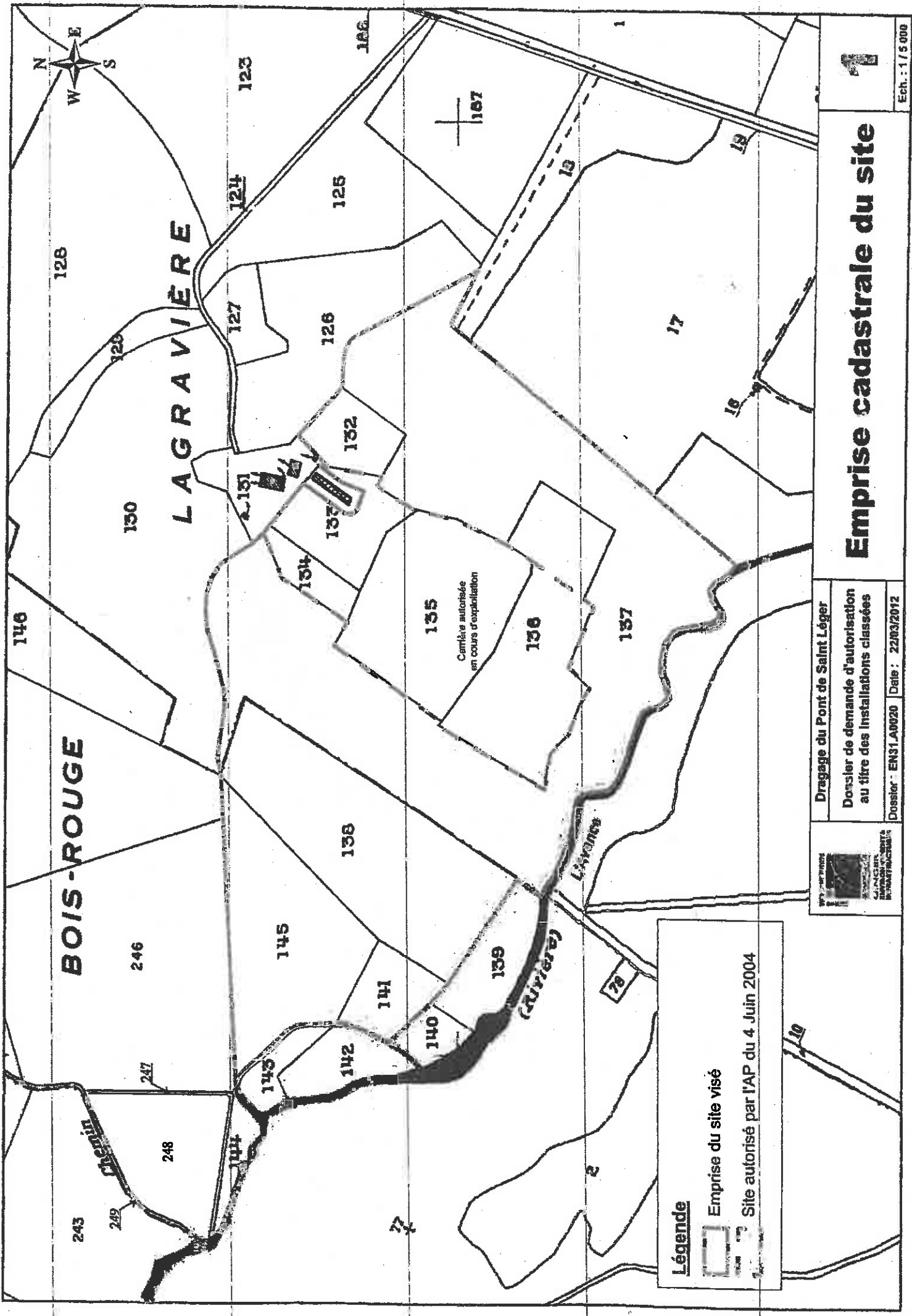
- Pièce n° 1**
- Emprise du projet
 - Rayon d'affichage (3 km) avec 6 communes concernées
 - Limite de commune

Dossier n°
 EN31.A0020



Plan établi en
 Mars 2012





Dragage du Pont de Saint Léger
 Dossier de demande d'autorisation
 au titre des Installations classées
 Dossier : ENS1-A0020 | Date : 22/03/2012



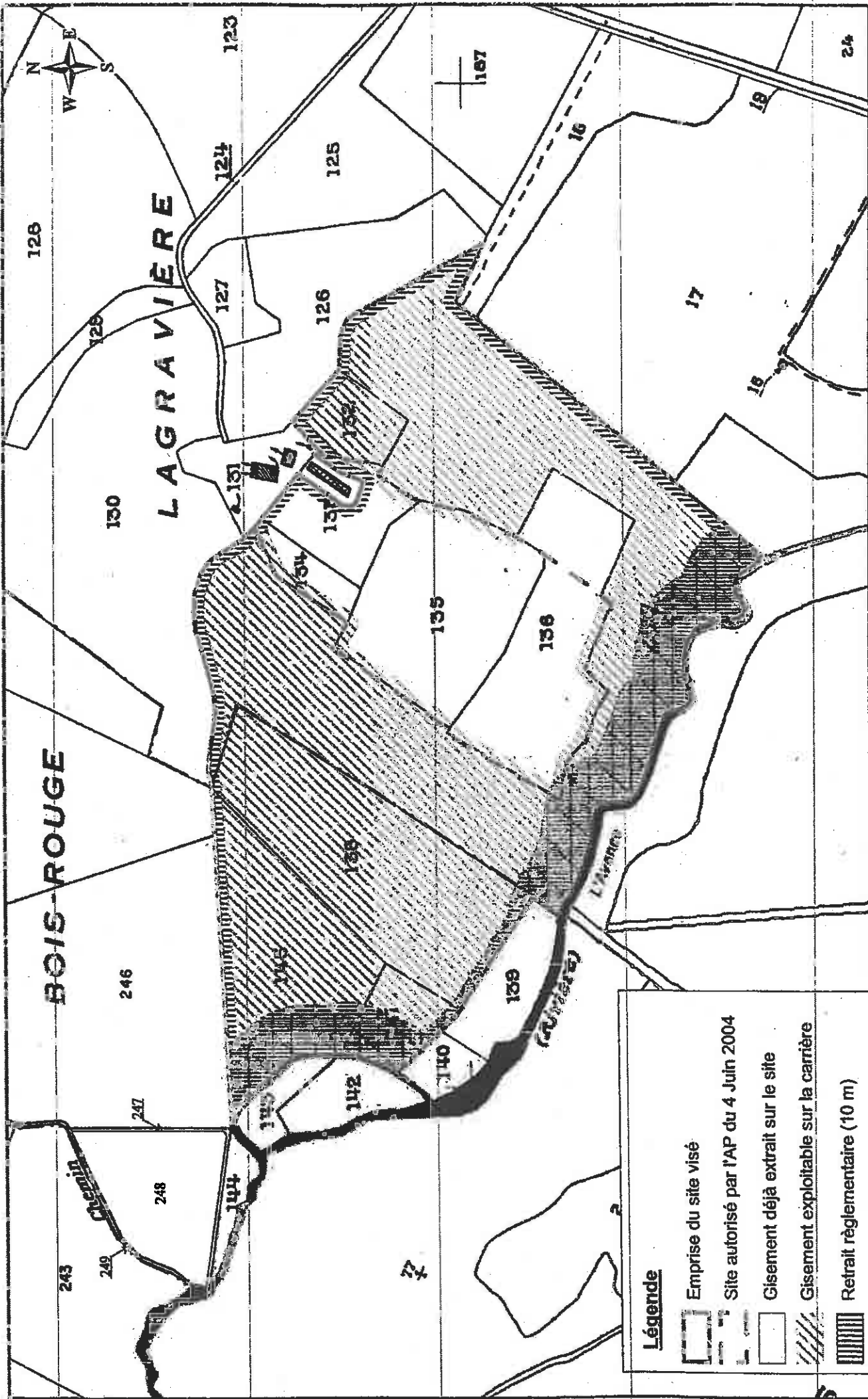
Emprise cadastrale du site

1







Ech. : 1 / 5 000

Légende

-  Emprise du site visé
-  Site autorisé par l'AP du 4 Juin 2004



Légende

-  Emprise du site visé
-  Site autorisé par l'AP du 4 Juin 2004
-  Gisement déjà extrait sur le site
-  Gisement exploitable sur la carrière
-  Retrait réglementaire (10 m)
-  Délaissé pour raisons écologiques (50 m)

Dragage du Pont de Saint Léger
 Dossier de demande d'autorisation
 au titre des installations classées

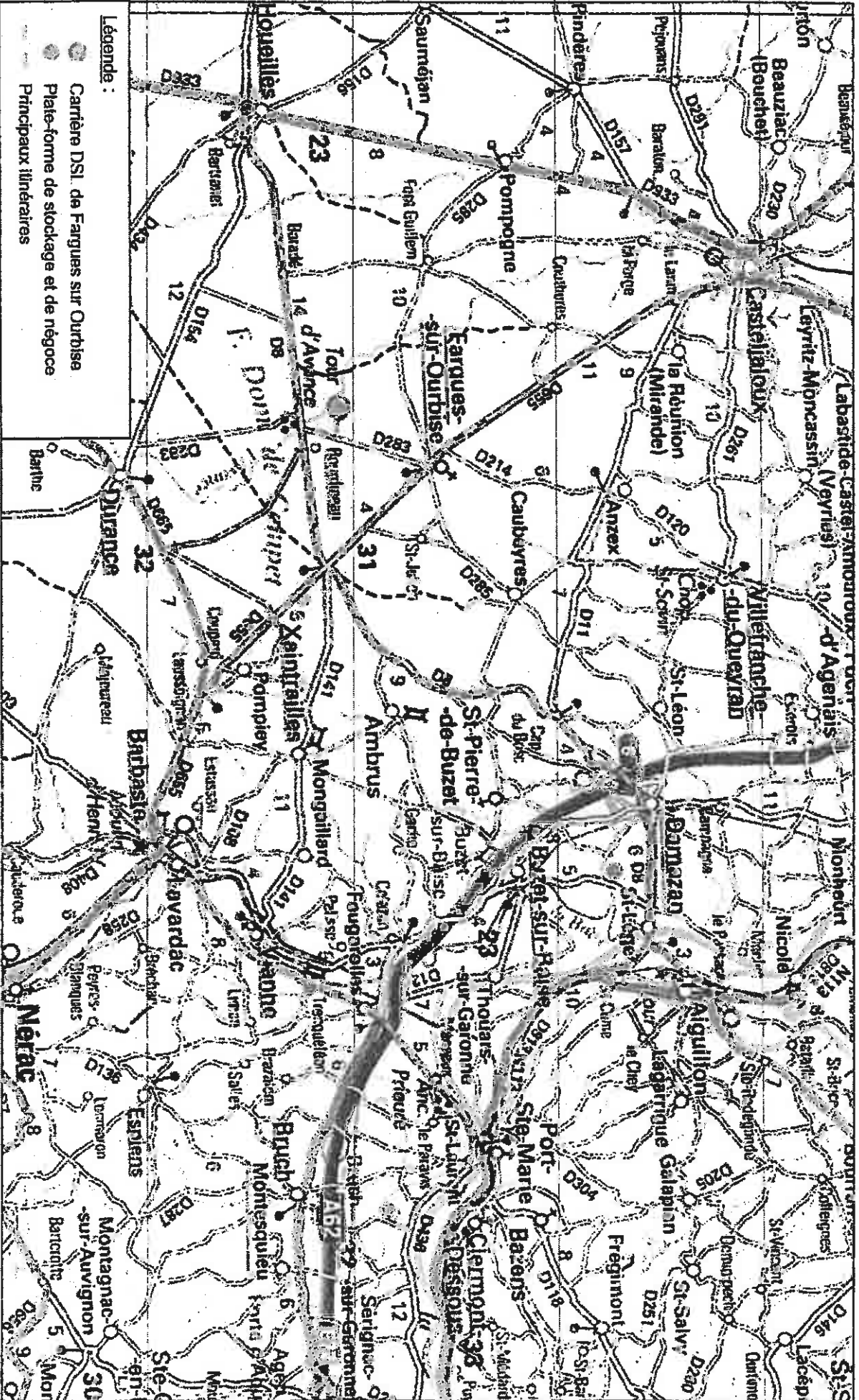
**Emprise du gisement exploitable
 sur la carrière**

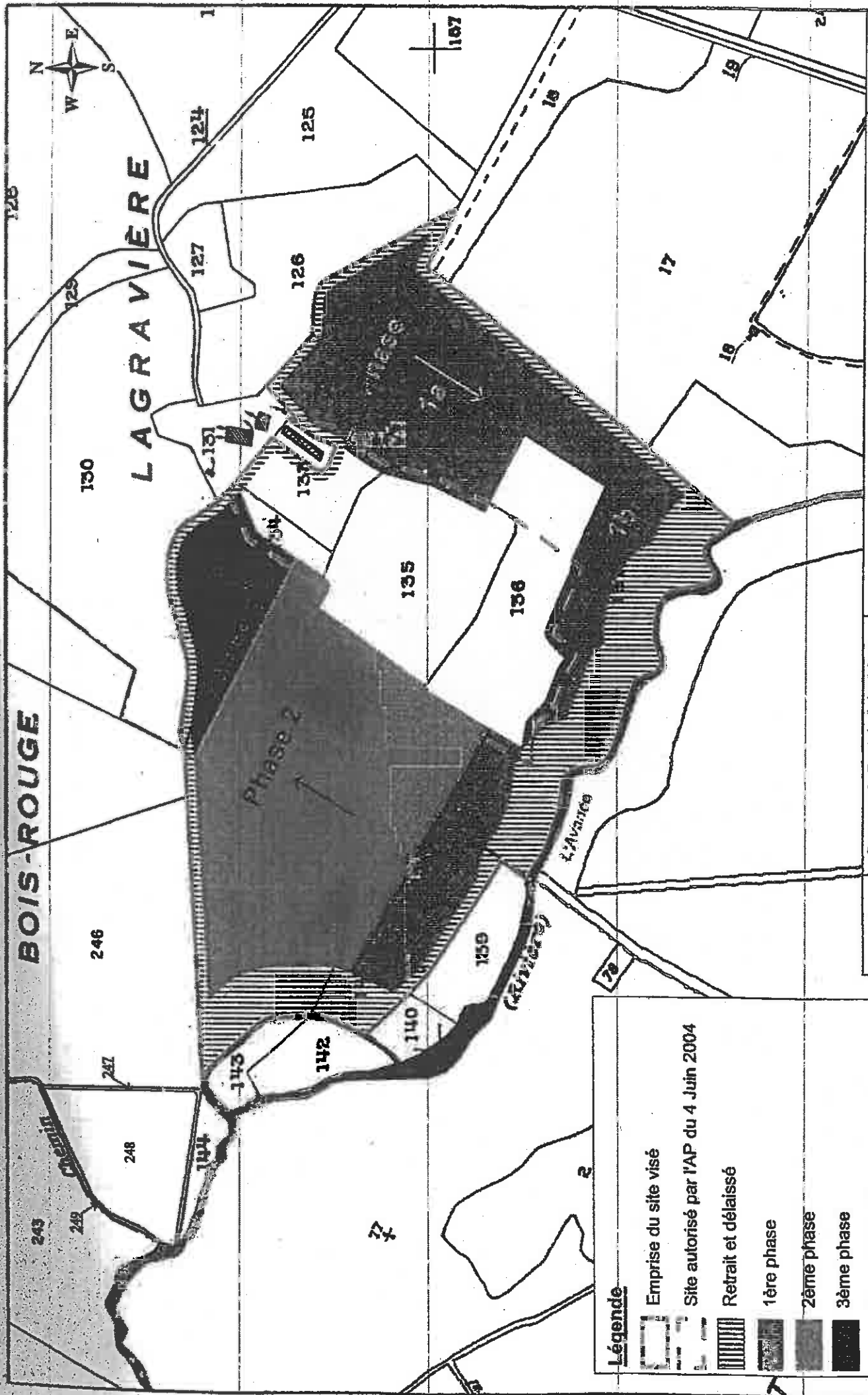
2
 Ech. : 1/5 000









Dossier : EN31.A0020 Date : 22/03/2012

	<p>Dragage du Pont de Saint Léger Dossier de demande d'autorisation au titre des installations classées Commune de Fargues sur Ourdisse</p>	<p>Principaux itinéraires de transport des matériaux</p>	<p>Extrait IGN Echelle : 1 / 150 000 </p>	<p>Fig. 3</p>
---	---	--	--	----------------------





Légende

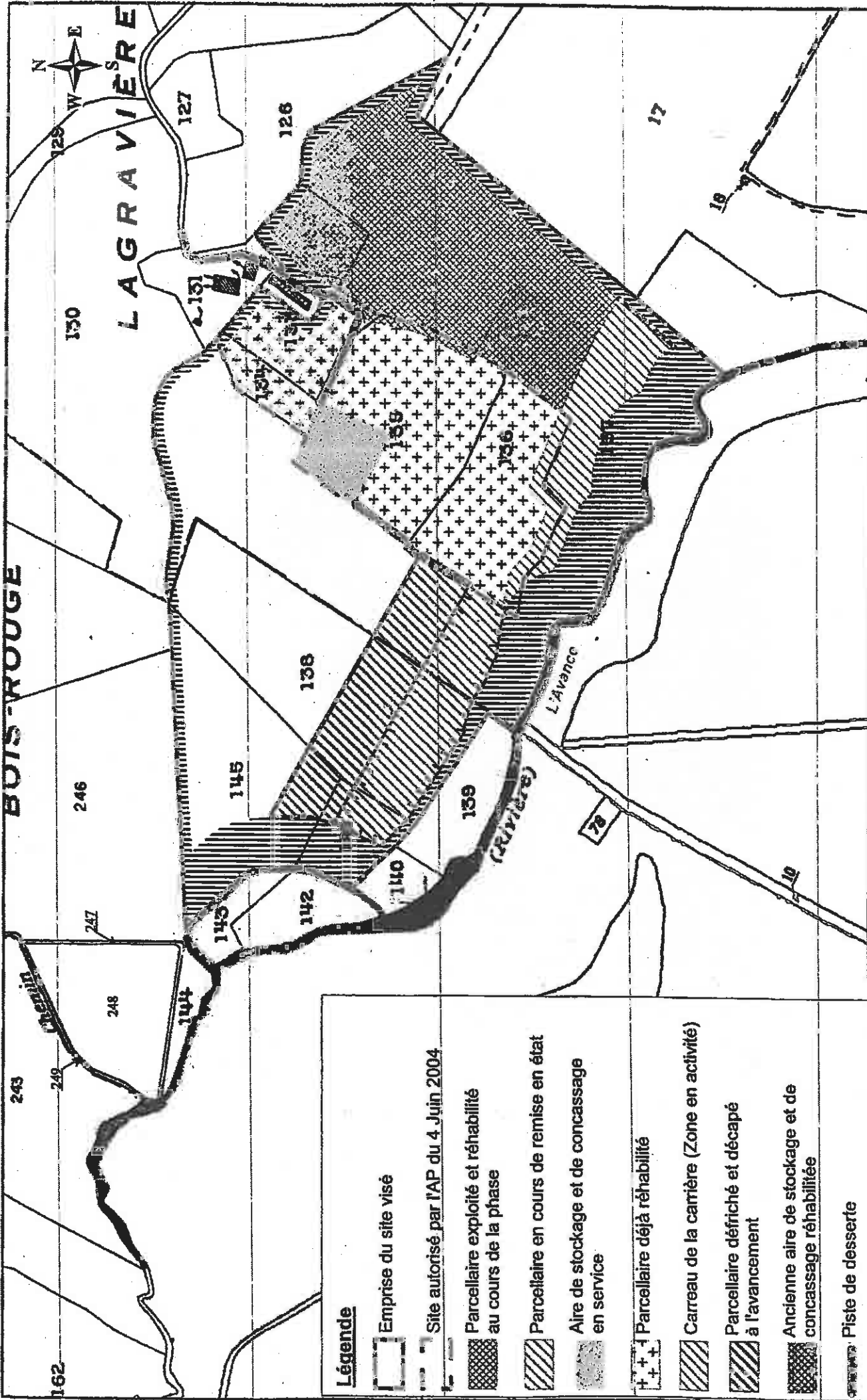
-  Emprise du site visé
-  Site autorisé par l'AP du 4 Juin 2004
-  Retrait et délaissé
-  1ère phase
-  2ème phase
-  3ème phase
- Sens général d'avancement de l'exploitation



Dragage du Pont de Saint Léger
 Dossier de demande d'autorisation
 au titre des installations classées

Dossier : EN31.A0020 Date : 22/03/2012

Phasage général de l'exploitation



Légende

Emprise du site visé

Site autorisé par l'AP du 4 Juin 2004

Parcelle exploitée et réhabilitée au cours de la phase

Parcelle en cours de remise en état

Aire de stockage et de concassage en service

Parcelle déjà réhabilitée

Carreau de la carrière (Zone en activité)

Parcelle défriché et décapé à l'avancement

Ancienne aire de stockage et de concassage réhabilitée

Piste de desserte

Merlon

Front d'exploitation

Dragage du Pont de Saint Léger

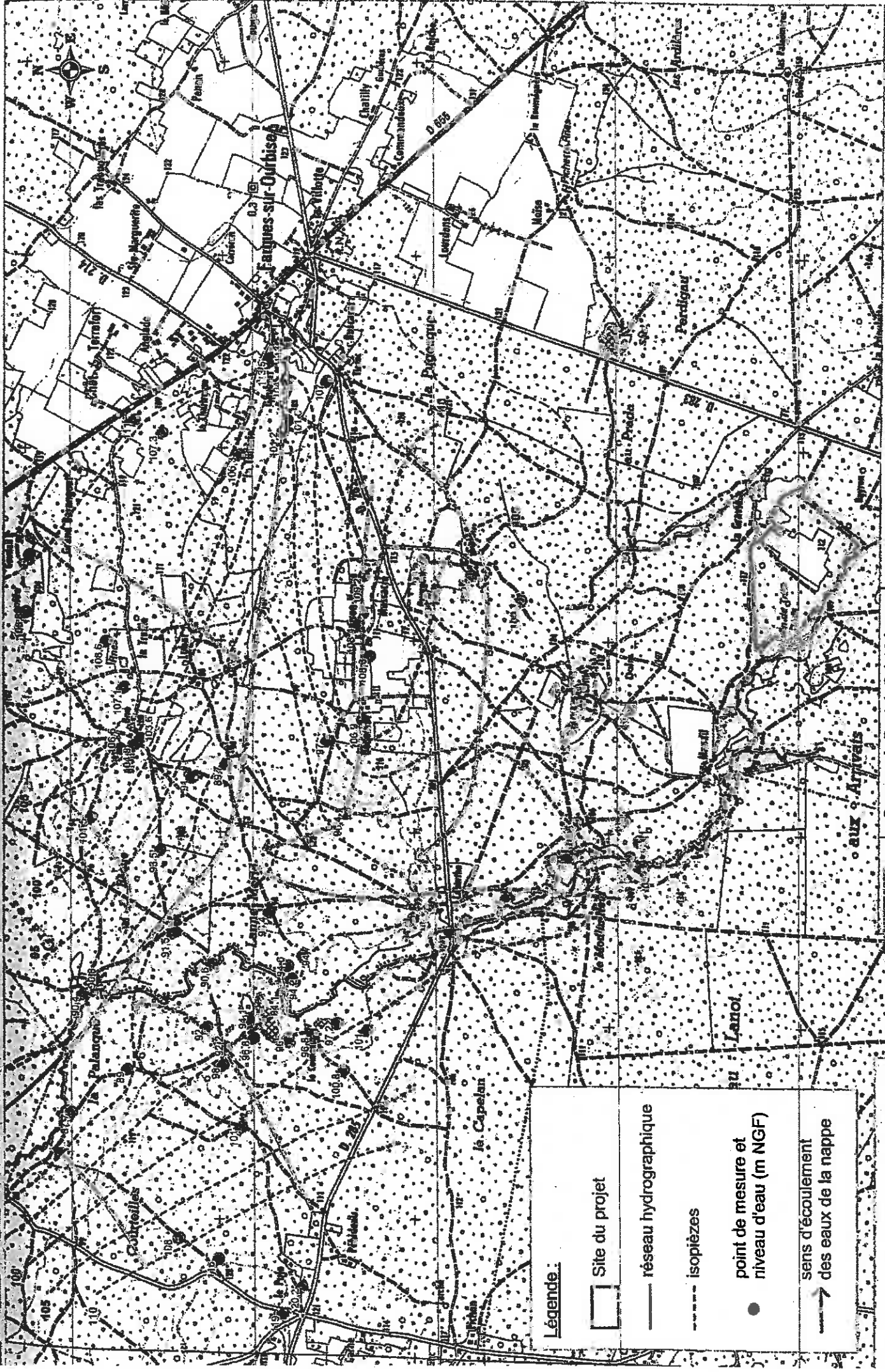
Dossier de demande d'autorisation au titre des installations classées

Dossier : EN31.A0020 Date : 22/03/2012

Phasage quinquennal d'exploitation et garanties financières - Phase 1

5a

Ech. : 1 / 5 000




Légende:


- Site du projet
- réseau hydrographique
- - - - isopièzes
- point de mesure et niveau d'eau (m NGF)
- sens d'écoulement des eaux de la nappe

Dragage du Pont de Saint Léger
Dossier de demande d'autorisation
au titre des installations classées

Figure extraite du rapport de stage de
Stéphane BLANQUI (Maîtrise 3GC Bordeaux I) :
"Application des méthodes géophysiques à
l'hydrogéologie"



Légende



- Parcellaire concerné par l'extension de la carrière
- Terrain exploité puis reboisé (chêne, noyer, robinier, résineux...)
- Terrain exploité puis remis en culture
- Talus en pente douce correspondant aux anciens fronts d'extraction du banc calcaire



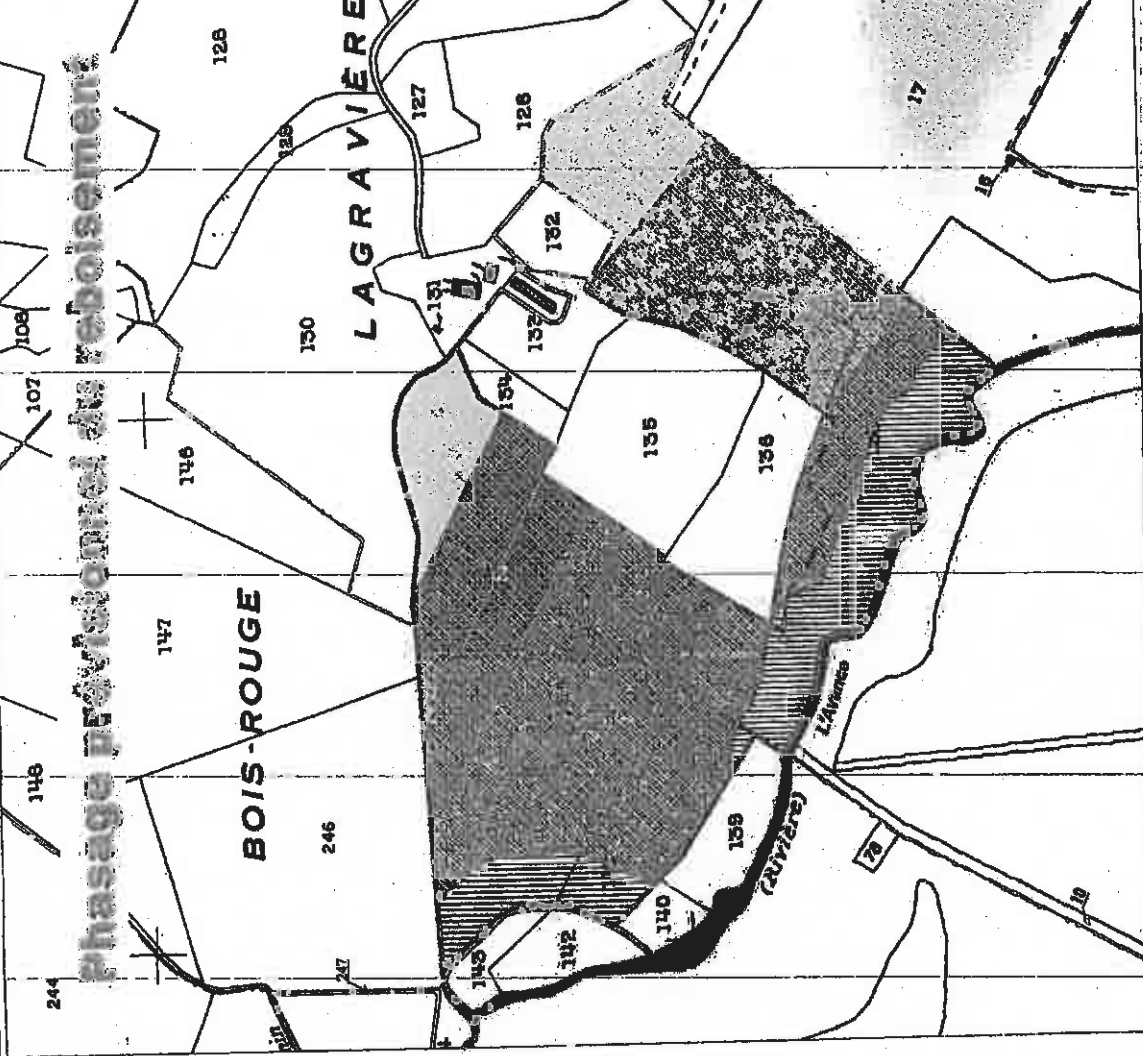
Extrait cadastral
Echelle : 1 / 5 000
0 50 100 m

Phasages de défrichement et de reboisement du site

Dossier n°EN31_A0020
Plan établi en Mars 2012

Dragages du Pont de Saint Léger
Dossier de demande d'autorisation au titre des installations classées
Commune de Fargues sur Ourbise

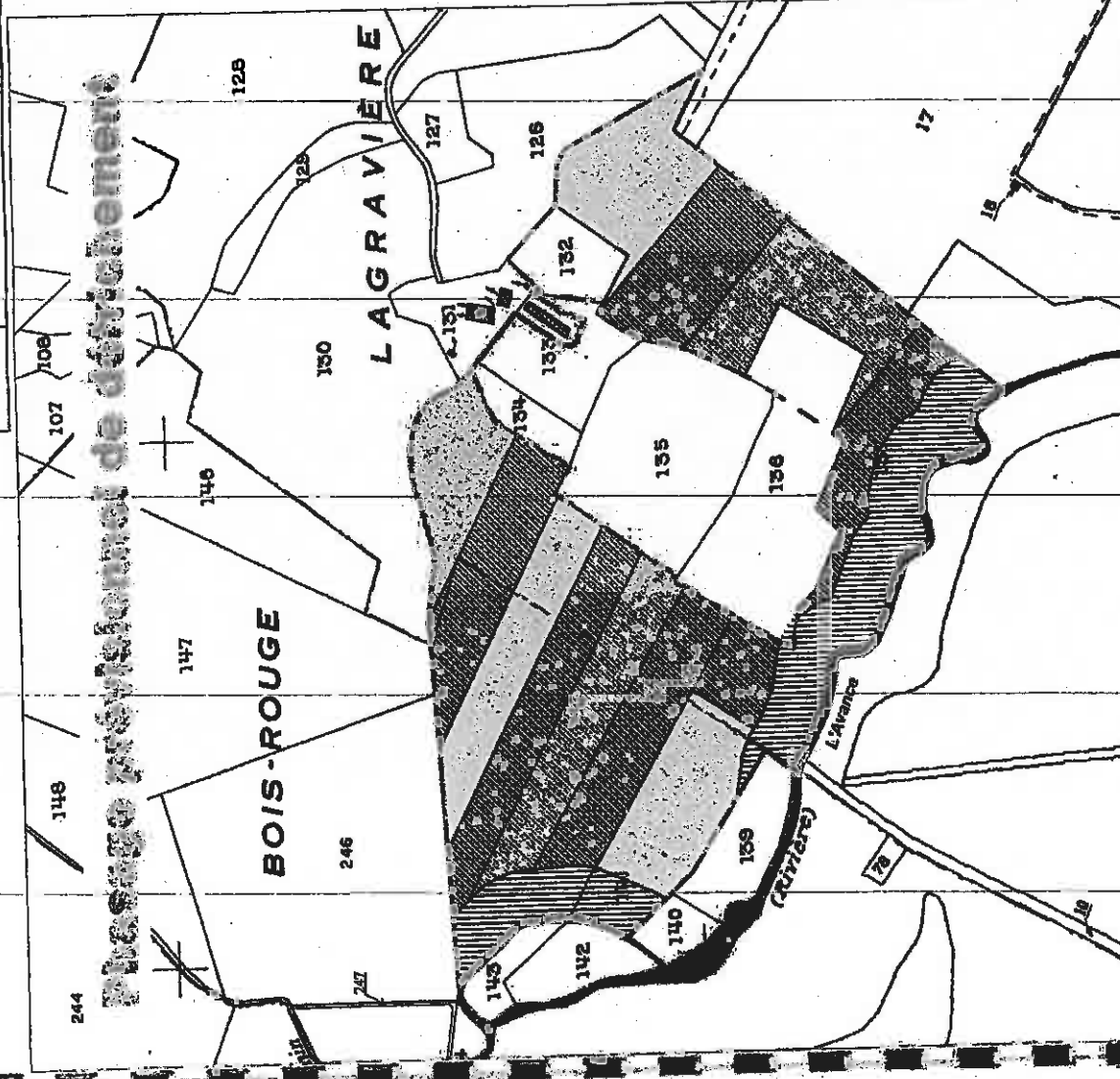
Phasage prévisionnel de reboisement



Légende

	Carrière autorisée en cours d'exploitation		Noyer à bols
	Parcelle concerné par l'extension de la carrière		Chêne rouge
	Phasage annuel du reboisement		Robillier
	Feuillus en mélange (Merisier, Erable sycamore et Frêne)		Chênes pédonculé et sessile
	Chênes pédonculé et sessile		Résineux en mélange (Pin, Laricio et Cèdre de l'Atlas)

Phasage prévisionnel de défrichement



Légende

	Carrière autorisée en cours d'exploitation
	Parcelle concerné par l'extension de la carrière
	Phasage annuel du défrichement
	Maintien d'une bande de 50 m non défrichée sur les bords de l'Avance

