



PRÉFET DE LA HAUTE-VIENNE

BORDEREAU D'ENVOI

EXPEDITEUR	DESTINATAIRE
<p>DIRECTION DE LA LÉGALITÉ Bureau des procédures environnementales et de l'utilité publique</p> <p>----- Affaire suivie par Marie-José Longeras-Barry ☎ : 05 55 44 19 48 e.mail : marie-jose.longeras-barry@haute-vienne.gouv.fr -----</p>	<p>- Madame la Directrice régionale de l'environnement, de l'aménagement et du logement NA</p> <p>- M. le Chef de l'unité départementale de la Haute-Vienne de la DREAL NA</p>
<p><u>Objet</u> : Installations classées pour la protection de l'environnement : Parc éolien Portes de Brâmes Bénaize commune de DROUX et MAGNAC-LAVAL</p>	

Nombre de pièces	DESIGNATION	OBSERVATIONS
1	<p>- Copie de l'arrêté préfectoral de ce jour portant autorisation unique délivrée à la SAS Eoliennes des Portes de Brâmes Bénaize d'exploiter un parc éolien composé de six éoliennes sur les communes de DROUX et MAGNAC LAVAL (87).</p>	Transmis pour exécution.

Limoges, le 05 JUIN 2019

Pour le préfet,
Le chef de bureau délégué,

Paul PELLETIER



COPIE

PREFET DE LA HAUTE-VIENNE

Direction de la Légalité
Bureau des procédures environnementales et de
l'utilité publique

Arrêté – DL/BPEUP n° 2019/0 827

DU

05 JUIN 2019

**INSTALLATIONS CLASSÉES POUR
LA PROTECTION DE L'ENVIRONNEMENT**

**ARRÊTÉ PRÉFECTORAL portant autorisation unique
délivrée à la SAS Eoliennes des Portes de Brâmes
Benaize d'exploiter un parc éolien composé de 6
éoliennes sur les communes de Droux et Magnac-Laval**

Le Préfet de la Haute-Vienne,
Chevalier de l'Ordre National du Mérite,

Vu le code de l'environnement ;

Vu le code de la défense ;

Vu le code de l'énergie ;

Vu le code de l'urbanisme ;

Vu le code forestier ;

Vu le code de l'aviation civile ;

Vu le code du patrimoine ;

Vu le code des transports ;

Vu le code de la construction et de l'habitation ;

Vu l'ordonnance n°2014-355 du 20 mars 2014 relative à l'expérimentation d'une autorisation unique en matière d'installations classées pour la protection de l'environnement ;

Vu le décret n° 2014-450 du 2 mai 2014 relatif à l'expérimentation d'une autorisation unique en matière d'installations classées pour la protection de l'environnement ;

Vu l'ordonnance n°2017-80 du 26 janvier 2017 modifiée relative à l'autorisation environnementale et notamment son article 15 ;

Vu l'arrêté interministériel du 17 mai 2001 fixant les conditions techniques auxquelles doivent satisfaire les distributions d'énergie électrique ;

Vu l'arrêté ministériel du 26 août 2011 modifié relatif aux installations de production d'électricité utilisant l'énergie mécanique du vent au sein d'une installation soumise à autorisation au titre de la rubrique 2980 de la nomenclature des installations classées ;

Vu l'arrêté ministériel du 26 août 2011 modifié relatif à la remise en état et à la constitution des garanties financières pour les installations de production d'électricité utilisant l'énergie mécanique du vent ;

- Vu** l'arrêté ministériel du 31 juillet 2012 relatif aux modalités de constitution de garanties financières prévues aux articles R. 516-1 et suivants du code de l'environnement ;
- Vu** l'arrêté ministériel du 23 avril 2018 relatif à la réalisation du balisage des obstacles à la navigation aérienne ;
- Vu** l'arrêté préfectoral du 18 novembre 2015 portant approbation du Schéma Directeur d'Aménagement et de Gestion des Eaux (SDAGE) Loire-Bretagne 2016-2021 ;
- Vu** la décision du 05 avril 2018 de la Direction Générale de la Prévention des Risques relative à la reconnaissance d'un protocole de suivi environnemental des parcs éoliens terrestres révisé ;
- Vu** le Schéma Régional de Cohérence Écologique du Limousin adopté le 2 décembre 2015 ;
- Vu** l'arrêté du préfet de région en date du 19 juillet 2018 prescrivant la réalisation d'un diagnostic d'archéologie préventive ;
- Vu** la demande déposée en date du 15 décembre 2016 complétée le 5 avril 2018 par la SAS Eoliennes des Portes de Brâmes Benaize, dont le siège social est situé 27 Quai de la Fontaine - 30900 NIMES, en vue d'obtenir l'autorisation d'exploiter une installation de production d'électricité à partir de l'énergie mécanique du vent constituée de 6 aérogénérateurs pour une puissance maximale totale de 21,6 MW ;
- Vu** l'avis de l'autorité environnementale en date du 14 juin 2018 ;
- Vu** la réponse du pétitionnaire à l'avis de l'autorité environnementale ;
- Vu** l'avis de la commission d'enquête à l'issue de l'enquête publique qui s'est déroulée du 25 septembre 2018 au 27 octobre 2018 ;
- Vu** les observations exprimées par les différents services et organismes consultés ;
- Vu** les avis émis par les conseils municipaux des communes consultées ;
- Vu** le rapport et les propositions du 03 mai 2019 de la direction régionale de l'environnement, de l'aménagement et du logement, chargée de l'Inspection des installations classées ;
- Vu** la décision du 25 juin 2018 du Vice-Président du Tribunal Administratif de Limoges désignant la commission d'enquête ;
- Vu** l'arrêté préfectoral 6 juillet 2018 portant ouverture d'une enquête publique du 25 septembre 2018 au 27 octobre 2018 inclus sur la demande présentée par la société Eoliennes des Portes de Brâmes Benaize ;
- Vu** l'accomplissement des formalités d'affichage de l'avis au public réalisées dans les communes situées dans un rayon de 6 km ;
- Vu** la publication de l'avis au public dans les journaux locaux Le Populaire du Centre et l'Echo ;
- Vu** l'accomplissement des formalités de publications de l'avis au public sur le site internet de la Préfecture de la Haute-Vienne ;
- Vu** le courrier préfectoral en date du 13 novembre 2018 autorisant le report du délai de remise du rapport d'enquête et des conclusions de la commission d'enquête au 10 décembre 2018 inclus ;
- Vu** les registres d'enquête, le rapport et l'avis de la commission d'enquête remis le 10 décembre 2018 ;
- Vu** l'arrêté préfectoral du 15 février 2019 prolongeant le délai d'instruction du dossier de demande d'autorisation unique d'exploiter un parc éolien sur le territoire des communes de Magnac-Laval et Droux ;
- Vu** les avis exprimés par les différents services et organismes consultés ;
- Vu** l'avis de la commission départementale de la nature, des paysages et des sites (CDNPS) de la Haute-Vienne réunie en formation spécialisée sites et paysages le 16 mai 2019, à l'occasion de laquelle la société pétitionnaire a été entendue ;

Vu le projet d'arrêté porté le 22 mai 2019 à la connaissance du demandeur ;

Vu le courriel du 22 mai 2019 de la SAS Eoliennes des Portes de Brâmes Benaize présentant ses observations sur le projet d'arrêté ;

Considérant que l'accord de Paris de la COP 21 avance un objectif de neutralité des émissions de gaz à effet de serre dans la seconde moitié du siècle, que cet objectif doit être traduit dans la Stratégie Nationale bas carbone ;

Considérant la directive européenne n°2009/28 du 23 avril 2009, issue du paquet climat-énergie pour 2020, visant un objectif de 20 % d'énergies renouvelables au niveau de l'UE et de 23 % pour la France en 2020 ;

Considérant qu'à partir du 1er janvier 2021, chaque état membre devra garantir que la part de l'électricité d'origine renouvelable, dans la consommation brute finale d'électricité, ne sera pas inférieure aux objectifs fixés pour 2020 ;

Considérant la loi n°2015-992 du 17 août 2015 relative à la transition énergétique pour la croissance verte fixant l'objectif de la part des énergies renouvelables à 23 % en 2020 et à plus de 32 % de la consommation finale brute d'énergie en 2030, la réduction de 40 % des émissions de gaz à effet de serre d'ici 2030 et leur division par quatre d'ici 2050, et une réduction de la consommation énergétique finale de 50 % en 2050 ;

Considérant que l'installation faisant l'objet de la demande est soumise à autorisation préfectorale unique au titre du titre 1^{er} de l'ordonnance n° 2014-355 susvisée ;

Considérant que l'installation faisant l'objet de la demande est soumise à autorisation préfectorale au titre de la rubrique 2980-1 de la nomenclature des installations classées pour la protection de l'environnement ;

Considérant que l'autorisation unique ne peut être accordée que si les mesures que spécifie le présent arrêté permettent de prévenir les dangers ou inconvénients pour les intérêts mentionnés aux articles L. 211-1 et L. 511-1 du code de l'environnement ;

Considérant que l'autorisation unique ne peut être accordée que si les mesures que spécifie le présent arrêté permettent de garantir la conformité des travaux projetés avec les exigences relatives notamment à l'utilisation des sols, à l'implantation, la destination, la nature, fixées à l'article L. 421-6 du code de l'urbanisme lorsque l'autorisation tient lieu de permis de construire ;

Considérant que l'autorisation unique ne peut être accordée que si les mesures que spécifie le présent arrêté permettent de prendre en compte les objectifs mentionnés au 5° de l'article L.311-5 du code de l'énergie ;

Considérant que l'autorisation unique ne peut être accordée que si le projet d'ouvrage répond aux dispositions réglementaires fixées par l'article L. 323-11 du code de l'énergie ;

Considérant que les mesures imposées à l'exploitant, notamment le plan de bridage et d'arrêt des aérogénérateurs à certaines plages de vitesse de vent, en période nocturne, et pour les chiroptères à certaines périodes de l'année, sont de nature à prévenir les nuisances sonores et à réduire les impacts sur les chiroptères ;

Considérant que ces mesures font l'objet d'un suivi prescrit par le présent arrêté et que le cas échéant, elles pourront ultérieurement être renforcées ou ajustées ;

Considérant les capacités techniques et financières du demandeur ;

Considérant que les prescriptions portées par les arrêtés ministériels susvisés nécessitent d'être complétées, au regard des spécificités du contexte local, par des dispositions visant à assurer la protection des enjeux environnementaux identifiés localement ;

Considérant que les conditions d'aménagements et d'exploitation telles qu'elles sont définies par les arrêtés ministériels susvisés, et par le présent arrêté préfectoral, permettent de prévenir les dangers et inconvénients de l'installation pour les intérêts mentionnés à l'article L. 511-1 du code de l'environnement ;

Considérant les mesures d'évitement, de réduction, de compensation et d'accompagnement du projet mentionnées au dossier que le demandeur s'engage à mettre en œuvre ;

Considérant qu'aux termes de l'article L. 512-1 du Code de l'environnement, l'autorisation ne peut être accordée que si les dangers ou inconvénients de l'installation peuvent être prévenus par des mesures que spécifie l'arrêté préfectoral ;

Sur Proposition du Secrétaire Général de la Préfecture de la Haute-Vienne ;

ARRÊTE

Titre I Dispositions générales

Article 1^{er} : Domaine d'application

La présente autorisation unique tient lieu :

- d'autorisation d'exploiter au titre de l'article L. 512-1 du code de l'environnement ;
- de permis de construire au titre de l'article L. 421-1 du code de l'urbanisme ;
- d'approbation de projet d'ouvrage au titre de l'article L. 323-11 du code de l'énergie.

Article 2 : Bénéficiaire de l'autorisation unique

La Société par Actions Simplifiée (SAS) Eoliennes des Portes de Brâmes Benaize (entité juridique, titulaire de l'autorisation) dont le siège social est situé 27 Quai de la Fontaine - 30900 NIMES est bénéficiaire de l'autorisation unique définie à l'article 1, sous réserve du respect des prescriptions définies par le présent arrêté.

Article 3 : Liste des installations concernées par l'autorisation unique

Les installations concernées sont situées sur les communes, parcelles suivantes :

Équipement	Ouvrage	Commune	Références cadastrales	Lambert 93	
				X	Y
Éolienne E1	Fondation	Magnac-Laval	G818	558253	6566694
	Plate-forme		G818, G819	-	-
	Survol		G817, G818, G819	-	-
	Accès et câbles		G818, G819, G829	-	-
Éolienne E2	Fondation	Magnac-Laval	F624	558815	6566875
	Plate-forme		F624	-	-
	Survol		F624, F625	-	-
	Accès et câbles		F622, F623, F624, F625	-	-
Éolienne E3	Fondation	Magnac-Laval	F621	559312	6566931
	Plate-forme		F621	-	-
	Survol		F621	-	-
	Accès et câbles		F621	-	-

Équipement	Ouvrage	Commune	Références cadastrales	Lambert 93	
Éolienne E4	Fondation	Droux	B394	5581105	6565445
	Plate-forme		B393, B394	-	-
	Survol		B393, B394	-	-
	Accès et câbles		B393, B394	-	-
Éolienne E5	Fondation	Droux	B42	558682	6565707
	Plate-forme		B33, B42, B43	-	-
	Survol		B9, B10, B32, B33, B34, B35, B42, B43	-	-
	Accès et câbles		B9, B10, B32, B33, B42, B43	-	-
Éolienne E6	Fondation	Droux	B481	559125	6566090
	Plate-forme		B480, B481	-	-
	Survol		B475, B480, B481, B482	-	-
	Accès et câbles		B480, B481	-	-
PDL 1	-	Magnac-Laval	G811	558507	6566788
PDL 2	-	Droux	B3	558325	6565967

Article 4 : Conformité au dossier de demande d'autorisation unique

Sauf disposition contraire mentionnée dans le présent arrêté, les installations et leurs annexes, objet du présent arrêté, sont construites, disposées, aménagées et exploitées conformément aux plans et données techniques contenus dans le dossier joint à la demande d'autorisation unique déposé par le demandeur. Elles respectent par ailleurs les dispositions du présent arrêté, des arrêtés complémentaires et les réglementations en vigueur et notamment les arrêtés ministériels du 26 août 2011 modifiés relatifs :

- aux installations de production d'électricité utilisant l'énergie mécanique du vent au sein d'une installation soumise à autorisation au titre de la rubrique 2980 de la législation des installations classées pour la protection de l'environnement,
- à la remise en état et à la constitution des garanties financières pour les installations de production d'électricité utilisant l'énergie mécanique du vent.

Titre II

Dispositions particulières relatives à l'autorisation d'exploiter au titre de l'article L.512-1 du code de l'environnement

Article 5 : Liste des installations concernées par une rubrique de la nomenclature des installations classées pour la protection de l'environnement

Rubrique	Désignation des installations	Caractéristiques	Régime
2980-1	Installation terrestre de production d'électricité à partir de l'énergie mécanique du vent et regroupant un ou plusieurs aérogénérateurs 1. Comprenant au moins un aérogénérateur dont le mât a une hauteur supérieure ou égale à 50 m	Hauteur du mât : 112 à 114 m au moyeu (180 m en bout de pale) Puissance maximale totale installée : 21,6 MW Nombre d'aérogénérateurs : 6 d'une puissance nominale unitaire maximale de 3,6 MW	A

A : installation soumise à autorisation

Article 6 : Montant des garanties financières fixé par l'arrêté ministériel du 26/08/2011 susvisé

Les garanties financières définies dans le présent arrêté s'appliquent pour les activités visées à l'article 3. Le montant initial des garanties financières à constituer en application des articles R. 515-101 à R. 515-104 du code de l'environnement par la SAS Eoliennes des Portes de Brâmes Benaize s'élève donc à :

$$M(2019) = M \times [(Index_n/Index_0) \times ((1+TVA) / (1+TVA_0))]$$
$$\text{Où } M = N \times Cu = 6 \times 50\,000 = 300\,000 \text{ €}$$
$$\text{D'où } M(2019) = 323\,153 \text{ €}$$

Ce montant a été calculé en tenant compte des indices TP01 et des taux de TVA suivants :

$Index_n$ TP01(janvier 2019) = 109,7 x 6,5345 = 716,8346

$Index_0$ (1er janvier 2011) = 667,7

TVA_0 = 19,6 %

TVA = 20 %

Avant la mise en service industrielle de l'installation, l'exploitant adresse au Préfet :

- le document attestant la constitution des garanties financières établie dans les formes prévues par l'arrêté ministériel du 31 juillet 2012 susvisé ;
- la valeur datée du dernier indice public TP01.

L'exploitant réactualise tous les cinq ans le montant susvisé de la garantie financière, par application de la formule mentionnée à l'annexe II de l'arrêté ministériel du 26 août 2011 modifié relatif à la remise en état et à la constitution des garanties financières pour les installations de production d'électricité utilisant l'énergie mécanique du vent.

Article 7 : Mesures spécifiques liées à la préservation des enjeux environnementaux locaux (biodiversité et paysage)

Article 7.I.- Protection des chiroptères et de l'avifaune

Attractivité des installations

Toutes les dispositions sont prises afin de limiter le caractère attractif des machines.

L'éclairage du site est restreint au maximum. Aucun éclairage permanent automatisé n'est mis en place au pied des éoliennes. L'éclairage du site est limité à ce qui est rendu nécessaire pour assurer la sécurité aéronautique en application de l'arrêté ministériel du 23 avril 2018 relatif à la réalisation du balisage des obstacles à la navigation aérienne

La plate-forme créée à la base de chaque éolienne est entretenue régulièrement et le cas échéant fauchée. L'entretien des abords des plates-formes des éoliennes est réalisé de manière à limiter au maximum le dérangement des espèces protégées présentes dans les broussailles ou à proximité immédiate. Les pistes sont régulièrement entretenues. L'utilisation des produits phytosanitaires est interdite.

Mesures spécifiques de protection des chiroptères : régulation du fonctionnement des éoliennes

Les 6 éoliennes sont arrêtées suivant le plan de fonctionnement des éoliennes défini ci-dessous :

Phase biologique	Dates	Modalité d'arrêt par défaut	Modalités de redémarrage	
Phase hivernale de léthargie	du 16 octobre au 14 mars		Pas d'arrêt préventif	
Transits printaniers/gestation et Mise-bas / élevage des jeunes	du 15 mars au 15 août	3 premières heures après le coucher du soleil	Vitesse de vent à hauteur de moyeu supérieur à 6 m/s	Pluie
Swarming / Transits automnaux	du 16 août au 15 octobre	5 premières heures après le coucher du soleil	Vitesse de vent à hauteur de moyeu supérieur à 8 m/s	

L'exploitant tient à la disposition de l'Inspection des installations classées les enregistrements justifiant l'arrêt de l'activité des éoliennes. Les conditions de régulation précitées pourront être ajustées, le cas échéant, en fonction des résultats du suivi environnemental décrit infra.

Suivi environnemental

Un suivi environnemental est réalisé conformément au protocole de suivi en vigueur validé en avril 2018 par le ministère en charge de l'environnement. À cette fin, avant la mise en service du parc éolien, l'exploitant transmet à l'Inspection des installations classées la méthodologie qui sera appliquée pour la réalisation de ce suivi avec les justifications appropriées.

Cette méthodologie intégrera en outre les exigences spécifiques suivantes :

- réalisation du suivi prévu par le protocole précité a minima annuellement les deux premières années de fonctionnement du parc éolien ;
- pour le suivi d'activité en continu en hauteur des chiroptères, et sauf justification particulière, les éoliennes E2 ou E3, et E5 seront ainsi équipées ;
- engagement du suivi de mortalité (chiroptères, avifaune) et du suivi d'activité en continu en hauteur des chiroptères dès la semaine 12. Le suivi de mortalité comprendra a minima une prospection hebdomadaire.
- le suivi environnemental inclura en outre, pour l'avifaune, un suivi comportemental en phase de migration postnuptiale à raison de 3 passages d'observation durant cette période lors de journées propices à la migration de la Grue cendrée.

Si les suivis montrent un impact significatif sur les populations d'oiseaux et/ou de chiroptères, le rapport devra proposer la mise en place de mesures correctives. De même, le rapport devra évaluer la nécessité d'ajuster les fréquences et les modalités de suivi précitées. Le rapport de suivi est transmis à l'Inspection des installations classées.

Article 7.II - Protection du paysage

L'exploitant prend les dispositions appropriées qui permettent d'intégrer l'installation dans le paysage. Toutes les lignes électriques implantées pour assurer le raccordement interne du parc, soit des éoliennes jusqu'aux postes de livraison, sont enfouies afin de limiter l'impact visuel des installations.

La couleur des postes de livraison et leur habillage facilitent leur insertion dans le paysage, conformément aux dispositions constructives proposées dans le dossier de demande d'autorisation.

Aucune publicité, à l'exception du nom du fabricant, ne sera affichée sur les aérogénérateurs. Des panneaux d'information présentant le parc éolien aux promeneurs et visiteurs peuvent être positionnés avec l'accord de la commune concernée et, le cas échéant, celui des propriétaires fonciers, dans le respect de la réglementation en matière d'affichage.

Article 8 : Mesures spécifiques liées à la phase travaux

L'exploitant communiquera à l'Inspection des installations classées la date de début des travaux, avant leur engagement, puis la date de fin.

Les travaux d'aménagement de voirie routière nécessaires au passage des convois exceptionnels ainsi que le raccordement des postes de livraison au réseau ENEDIS, si ce dernier emprunte le domaine public routier départemental feront l'objet des demandes d'autorisation préalables auprès des services en charge de la voirie départementale.

Les travaux sont réalisés en période diurne uniquement, hors dimanche et jours fériés.

Avant le début des travaux, une déclaration de projet de travaux et/ou une déclaration d'intention de commencement de travaux sera adressée aux différents gestionnaires de réseaux conformément à la réglementation relative à la sécurité des réseaux de transport ou de distribution et plus particulièrement aux travaux à proximité de tels ouvrages.

Afin de respecter la période de reproduction et de nidification de l'avifaune, les travaux préparatoires (décapage de terre végétale) démarrent entre le 1^{er} septembre de l'année N et le 1^{er} mars de l'année N+1. Ils peuvent démarrer en dehors de cette période sous réserve que l'exploitant fasse effectuer un repérage des lieux de nidifications des oiseaux par un expert écologue afin d'éviter leur destruction, et informe l'Inspection

l'Inspection des installations classées les mesures particulières de protection qu'il envisage de mettre en place avant de démarrer les travaux.

Un suivi écologique de chantier concernant les habitats naturels, la flore et la faune est réalisé par une personne ou un organisme compétent. Ce suivi est mis en place avant la création des pistes d'accès. Sont notamment identifiés dans ce cadre les éventuels besoins de coupes d'arbres et de haies. Dans l'affirmative, l'exploitant communique à l'Inspection des installations classées un rapport identifiant les zones de coupes et les mesures de compensation proposées. La convention établie avec l'organisme retenu pour ce suivi écologique est transmise à l'Inspection des installations classées avant le début des travaux et le rapport de suivi est tenu à sa disposition.

Avant le démarrage des travaux, une étude de sol et une expertise géotechnique au droit des aménagements sont réalisées. Les conclusions sont transmises à l'Inspection des installations classées.

Des mesures sont prises par l'exploitant pour éviter le développement des plantes invasives. Les semences utilisées sont compatibles avec le milieu naturel et la flore locale.

Durant la phase de construction des installations, l'exploitant prend toutes les dispositions nécessaires pour éviter les pollutions accidentelles des sols et des eaux par les hydrocarbures ou les huiles ou par tout autre produit. Les terres excavées sont stockées de manière à ne pas entraîner de matières susceptibles de polluer les eaux superficielles. Ces terres sont, en priorité, réutilisées pour niveler les sols des zones de travaux.

Les effluents des sanitaires mobiles chimiques sont pompés régulièrement et évacués vers des filières de traitement adaptées. La base de vie est implantée hors des périmètres nécessaires à la protection des zones humides.

L'utilisation de produits phytosanitaires et d'explosifs est interdite.

Article 9 : Autres mesures de suppression, réduction et compensation

Article 9.I. - Pistes d'accès – sécurité

Les pistes d'accès aux éoliennes sont aménagées et entretenues de manière à permettre aux véhicules d'accéder aux machines aussi bien pour les opérations de construction du parc éolien que pour les opérations de maintenance liées à son exploitation ainsi qu'à celles qui s'attacheront, le moment venu, à son démantèlement. L'aménagement de ces accès concerne principalement les chemins existants. Si nécessaire, de nouveaux chemins sont créés sur les parcelles mentionnées par le présent arrêté.

Article 9.II. - Mesures de bridage et d'arrêt des aérogénérateurs – surveillance acoustique

Afin de réduire l'impact des nuisances sonores induit par l'installation, l'exploitant met en œuvre le plan d'optimisation transmis à l'Inspection des installations classées, avec des plans de bridage et d'arrêt des aérogénérateurs mis en place dès la mise en service industrielle de l'installation. Toute évolution du plan de bridage est portée à la connaissance de l'Inspection des installations classées avant sa mise en place.

L'exploitant tient à la disposition de l'Inspection des installations classées l'enregistrement des paramètres de fonctionnement des aérogénérateurs permettant de justifier la mise en œuvre de ce plan de bridage et d'arrêt. Ces justificatifs sont conservés pendant cinq ans.

Article 9.III. - Plantation de linéaires de haies bocagères

L'exploitant compense les linéaires de haies détruites à raison de 382 mètres de haies replantées pour 191 mètres de haies détruites. Le programme de replantation privilégiera en priorité les haies situées dans un périmètre rapproché (quelques centaines de mètres autour du parc) ou dans un périmètre plus éloigné à défaut d'accord foncier sur les parcelles proches et dans un secteur bocager de nature similaire à celui du site éolien. Les linéaires de haies bocagères seront replantés à une distance suffisamment éloignée de la route nationale N145 ainsi que des routes départementales D7 et D121 de manière à éviter les risques de collision pour la faune sauvage. Les essences locales seront privilégiées.

La mesure compensatoire est mise en place à l'automne suivant la mise en service du parc éolien. Les travaux sont réalisés avec un organisme compétent en matière d'écologie. Le pétitionnaire adresse une copie de la convention de partenariat avec l'organisme retenu à l'Inspection des installations classées avant le début des travaux.

Un rapport précisant la localisation des haies et arbustes mis en place, ainsi que leur composition, est transmis à l'Inspection des installations classées au plus tard douze mois après l'automne suivant la mise en service du parc éolien.

L'entretien des boisements linéaires créés est réalisé au minimum durant toute la vie du parc, conformément aux termes de la convention établie avec le(s) propriétaire(s) de la(des) parcelle(s) concernée(s).

Cette mesure de création ou de restauration de milieux (densification du réseau bocager local), devra impérativement respecter la structure des milieux en place avant le projet, ainsi que leur fonctionnement écologique. Ainsi, par exemple, la création de linéaires arbustifs ou arborescents devra être cohérente avec les réseaux existants (veiller au renforcement ou à la reconnexion du maillage de haies existantes en évitant toute création de corridors boisés amenant vers les éoliennes, en particulier en impasse). Le projet proposé est en cohérence avec ces objectifs (conception d'un projet de plantation adapté au sol et en cohérence avec l'identité paysagère locale, utilisation d'un prioritaire d'essences indigènes, etc). La mise en place de ces mesures se traduira par la transmission d'un rapport complet à l'Inspection des installations classées dans l'année suivant la construction du parc éolien.

Article 9.IV. - Compensation d'altération d'une zone humide

Avant l'engagement des travaux, l'exploitant transmet à l'Inspection des installations classées les dispositions finalement retenues pour compenser l'altération de la zone humide résultant des travaux de construction de l'éolienne E3. À ce titre, sont communiqués un état des lieux du milieu naturel sur les parcelles B587 à B594 et une description des travaux envisagés permettant de revaloriser l'habitat naturel hydraulique de ces parcelles, ou toutes mesures alternatives de même efficacité.

Article 9.V. - Sécurité incendie

Avant la mise en exploitation des installations, l'exploitant se rapprochera du Service Départemental d'Incendie et de Secours (SDIS) de la Haute-Vienne afin de lui communiquer toute information requise pour la lutte contre l'incendie (plan de situation et d'accès, moyens mobilisables, ...). Il tient à la disposition de l'Inspection des installations classées tout document permettant de vérifier le respect de cette disposition.

Article 10 : Autosurveillance des niveaux sonores

Au cours des dix-huit premiers mois de fonctionnement du parc éolien, l'exploitant réalise deux campagnes de mesures acoustiques en périodes estivale et hivernale. Ces mesures sont réalisées au niveau des hameaux identifiés par les chiffres 1 à 7 sur la carte figurant en annexe au présent arrêté, sous réserve de l'accord des propriétaires concernés.

Ces mesures sont réalisées par un organisme ou une personne qualifiée. Ces contrôles sont effectués selon les dispositions de la norme NF 31-114 dans sa version en vigueur ou à défaut selon les dispositions de la norme NFS 31-114 dans sa version de juillet 2011 ou en application de tout autre référentiel en vigueur.

Les résultats sont transmis à l'Inspection des installations classées.

Ces contrôles sont réalisés indépendamment des contrôles que l'Inspection des installations classées pourra demander ultérieurement.

Article 11 : Actions correctives

L'exploitant suit les résultats des mesures qu'il réalise en application de l'article 10, les analyse et les interprète. Il prend les actions correctives appropriées lorsqu'il est constaté un non-respect des valeurs réglementaires définies dans l'arrêté ministériel du 26 août 2011 modifié relatif aux installations de production d'électricité utilisant l'énergie mécanique du vent. En cas de dépassement des valeurs définies dans les programmes d'autosurveillance, l'exploitant fait le nécessaire pour rendre à nouveau son installation conforme. Il précise sur un registre les actions réalisées dans ce cadre et en informe l'Inspection des installations classées. Le cas échéant, il réalise un nouveau contrôle. Les résultats de ces mesures sont tenus à la disposition de l'Inspection des installations classées.

Le plan de bridage des aérogénérateurs peut être renforcé, ou réajusté le cas échéant, au regard des résultats des mesures acoustiques réalisées et après information de l'Inspection des installations classées. En cas de perturbation de la réception radioélectrique observée chez des tiers et imputable à la présence du parc éolien, l'exploitant met en œuvre dans les plus brefs délais, et au plus tard trois mois après réception et validation des plaintes, des actions correctives auprès des foyers concernés, afin de faire cesser ces nuisances.

En cas de dégradation des voiries communales imputable aux travaux de construction du parc éolien, l'exploitant met en œuvre, dans les plus brefs délais, et au maximum six mois après la mise en service du parc éolien, les travaux de réfection des chaussées endommagées en accord avec le gestionnaire de voirie.

Article 12 : Récapitulatif des documents tenus à la disposition de l'Inspection des installations classées

L'exploitant établit et tient à jour un dossier comportant les documents suivants :

- le dossier de demande d'autorisation initial ainsi que ses mises à jour successives ;
- les plans tenus à jour ;
- les arrêtés préfectoraux relatifs aux installations soumises à autorisation, pris en application de la législation relative aux installations classées pour la protection de l'environnement,
- tous les documents, enregistrements, résultats de vérification et registres répertoriés dans le présent arrêté et l'arrêté du 26 août 2011 relatif aux installations de production d'électricité utilisant l'énergie mécanique du vent. Ces documents peuvent être informatisés, mais dans ce cas des dispositions doivent être prises pour la sauvegarde des données.

Ce dossier est tenu à la disposition de l'Inspection des installations classées.

Article 13 : Cessation d'activité

L'usage à prendre en compte lors de l'arrêt définitif de l'installation mentionnée à l'article 3 du présent arrêté est un usage agricole.

Titre III

Dispositions particulières relatives au permis de construire au titre de l'article L. 421-1 du code de l'urbanisme

Article 14 : Les mesures liées à la construction

Le permis de construire est accordé avec les prescriptions suivantes émises par la Direction Générale de l'Aviation Civile en date du 2 février 2017 et par le Ministre de la Défense en date du 19 janvier 2017.

Un balisage diurne et nocturne des éoliennes devra être mis en place conformément aux dispositions de l'arrêté ministériel en vigueur au moment de la réalisation du parc.

Le guichet DGAC devra être informé de la date du levage des éoliennes dans un délai de 3 mois avant le début du levage pour l'inclure en temps utile dans les publications aéronautiques à caractères permanent. Lors du levage des éoliennes, pour l'utilisation de moyens de levage, une demande devra être formulée avec un préavis d'un mois auprès du guichet DGAC.

Afin de procéder à l'inscription de ces obstacles sur les publications d'informations aéronautiques, le bénéficiaire de l'autorisation unique défini à l'article 2 du présent arrêté devra faire connaître à la Sous-direction régionale de la circulation aérienne militaire Sud de Salon de Provence ainsi qu'à la Direction de la sécurité de l'aviation civile Sud-Ouest située à Mérignac (33) :

- les différentes étapes conduisant à la mise en service opérationnelle du parc éolien (déclaration d'ouverture et de fin de chantier),
- pour chacune des éoliennes : les positions géographiques exactes en coordonnées WGS84 (degrés, minutes, secondes), l'altitude NGF du point d'implantation ainsi que leur hauteur hors tout (pales comprises).

Se soustraire à ces obligations engagerait la responsabilité pénale de l'exploitant en cas de collision avec un aéronef.

Toute modification du projet devra être portée à la connaissance de la Direction de la sécurité de l'aviation civile Sud et pour toute modification postérieure au courrier du 19 janvier 2017, l'armée de l'air devra être consultée sur chacune des modifications sollicitées.

Titre IV

Dispositions particulières relatives à l'approbation d'un projet d'ouvrage au titre de l'article L. 323-11 du code de l'énergie

Article 15 : Approbation

Le projet détaillé d'exécution du projet d'ouvrage du réseau HTA 20kV de la SAS Eoliennes des Portes de Brâmes Benaize implantée sur le territoire des communes de Droux et Magnac-Laval est approuvé conformément au dossier de demande d'autorisation unique susvisé, présenté par le bénéficiaire susvisé à l'article 2 du présent arrêté, et à ses engagements. Avant la mise en service de l'installation, l'exploitant fournit le tracé détaillé des canalisations électriques et assure l'enregistrement de cet ouvrage dans le guichet unique.

Article 16 : Conformité technique

La société SAS Eoliennes des Portes de Brâmes Benaize devra se conformer aux dispositions des décrets et arrêtés en vigueur, aux recommandations et prescriptions formulées par les services dans leurs avis sur le projet.

Titre V

Dispositions diverses

Article 17 : Délais et voies de recours

I. Conformément à l'article L. 181-17 du code de l'environnement, la présente décision est soumise à un contentieux de pleine juridiction. Conformément à l'article R. 311-5 du code de justice administrative et à l'article R. 181-50 du code de l'environnement, elle peut être déférée à la juridiction administrative compétente, la cour administrative d'appel de Bordeaux, 17 cours de Verdun – 33000 BORDEAUX :

1° Par l'exploitant, dans un délai de deux mois à compter du jour où la décision lui a été notifiée ;

2° Par les tiers intéressés en raison des inconvénients ou des dangers pour les intérêts mentionnés à l'article L. 181-3 du code de l'environnement, dans un délai de quatre mois à compter de :

- a) L'affichage en mairie dans les conditions prévues au 2° de l'article R. 181-44 du code de l'environnement,
- b) La publication de la décision sur le site internet de la préfecture prévue au 4° du même article.

Le délai court à compter de la dernière formalité accomplie. Si l'affichage constitue cette dernière formalité, le délai court à compter du premier jour d'affichage de la décision.

La présente décision peut faire l'objet d'un recours gracieux ou hiérarchique dans le délai de deux mois. Ce recours administratif prolonge de deux mois les délais mentionnés aux 1° et 2°.

La cour administrative d'appel de Bordeaux peut être saisie par l'application « Telerecours citoyen » accessible sur le site www.telerecours.fr.

II. Conformément à l'article R. 181-51 du code de l'environnement, lorsqu'un recours gracieux ou hiérarchique est exercé par un tiers contre une décision mentionnée au premier alinéa de l'article R. 181-50, l'autorité administrative compétente en informe le bénéficiaire de la décision pour lui permettre d'exercer les droits qui lui sont reconnus par les articles L. 411-6 et L. 122-1 du code des relations entre le public et l'administration.

Article 18 : Publicité

Le présent arrêté est notifié à la SAS Eoliennes des Portes de Brâmes Benaize par courrier recommandé.

Il fait l'objet des mesures de publicité suivantes :

- publication au recueil des actes administratifs de la préfecture de la Haute-Vienne dans un délai de 15 jours à compter de sa signature,

- affichage en mairies de Droux et de Magnac-Laval dans les conditions prévues à l'article R. 512-39 du code de l'environnement dans sa rédaction antérieure au 1^{er} mars 2017, les maires des communes de Droux et de Magnac-Laval feront connaître par procès verbal, adressé à la préfecture de la Haute-Vienne, l'accomplissement de cette formalité,
- publication d'un avis dans un journal diffusé dans le département par les soins du Préfet et aux frais du pétitionnaire, cet avis indiquera l'obligation pour l'auteur d'un recours administratif ou contentieux de notifier, à peine d'irrecevabilité, ce recours au préfet et au titulaire de l'autorisation.


L'arrêté est publié sur le site internet de la Préfecture de la Haute-Vienne pour une durée minimale de quatre mois.

Une copie de l'arrêté est déposée en mairies des communes de Droux et de Magnac-Laval et peut y être consultée.

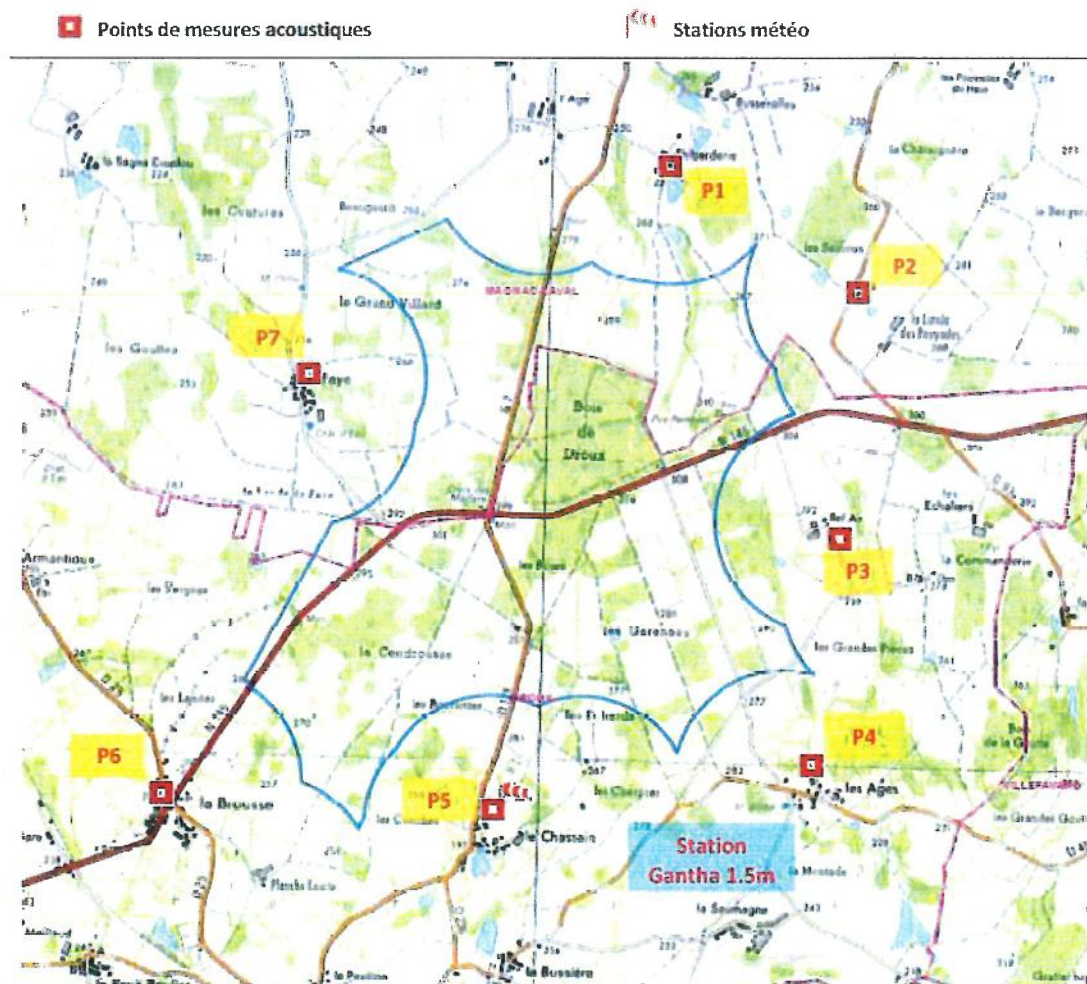
Article 19 : Exécution

Le Secrétaire Général de la Préfecture de la Haute-Vienne, la Sous-Préfète de Bellac-Rochechouart, la Directrice Régionale de l'Environnement, de l'Aménagement et du Logement (DREAL) Nouvelle-Aquitaine et l'Inspection des installations classées sont chargés, chacun en ce qui le concerne, de l'exécution du présent arrêté dont copie sera adressée aux maires des communes de Droux et Magnac-Laval, au Directeur départemental des territoires de la Haute-Vienne, à la SAS Eoliennes des Portes de Brâmes Benaize et au Sous-directeur régional de la circulation aérienne militaire Sud de Salon-de-Provence.

Fait à Limoges, le 05 JUIN 2019
Le Préfet,


Seymour MORSY

Annexe : identification des points de contrôle acoustique

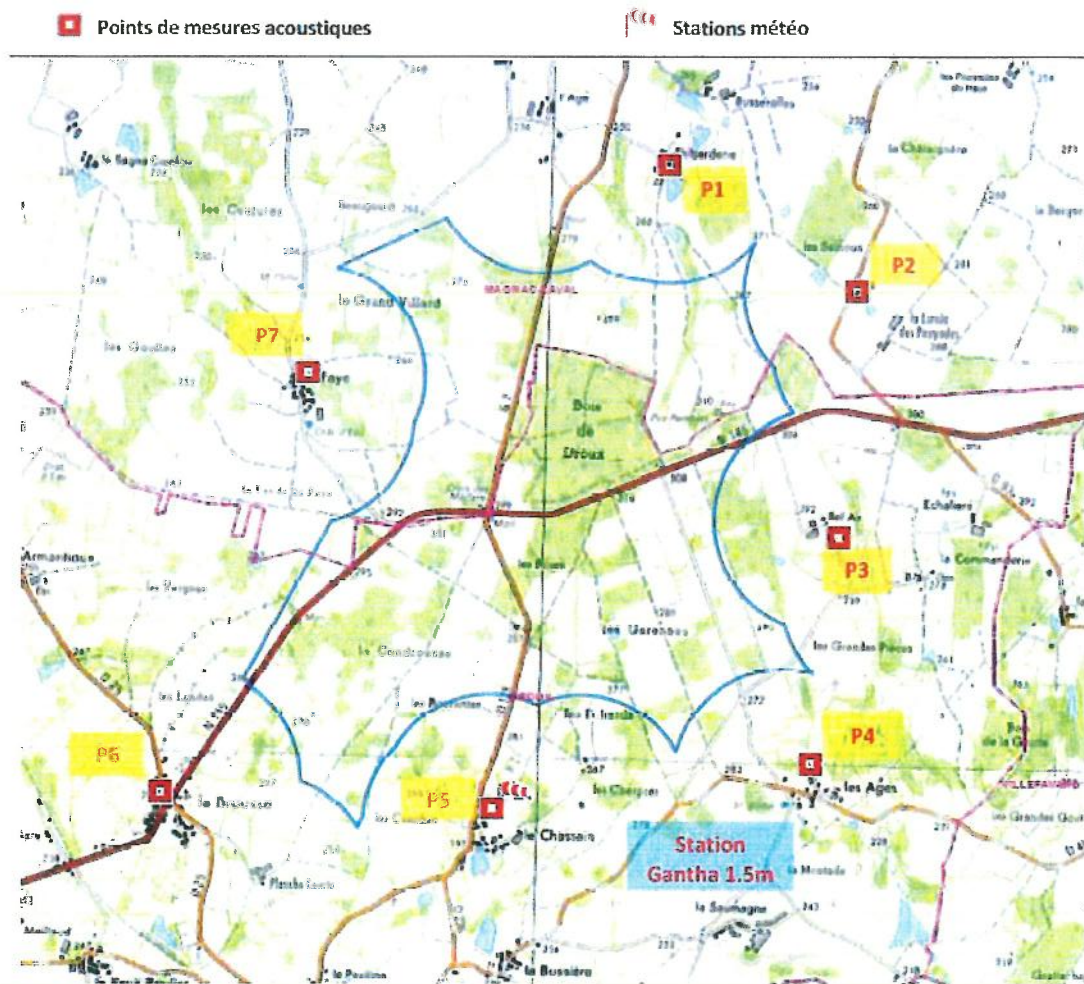


- Point n°1 : La Thibarderie
- Point n°2 : La Lande des Pouyades
- Point n°3 : Bel Air
- Point n°4 : Les Ages
- Point n°5 : Le Chassain
- Point n°6 : La Brousse
- Point n°7 : Faye

VU POUR ÊTRE ANNEXÉ
à l'arrêté du 05 JUIN 2019
LE PREFET

Seymour MORSY

Annexe : identification des points de contrôle acoustique



- Point n°1 : La Thibarderie
- Point n°2 : La Lande des Pouyades
- Point n°3 : Bel Air
- Point n°4 : Les Ages
- Point n°5 : Le Chassain
- Point n°6 : La Brousse
- Point n°7 : Faye

VU POUR ÊTRE ANNEXÉ
à l'arrêté du 05 JUIN 2019
LE PREFET

Seymour MORSY

