



PRÉFET DES DEUX-SÈVRES

Préfecture
Direction du Développement Local et
des Relations avec les Collectivités Territoriales

Bureau de l'Environnement

Installations Classées pour la Protection de
l'Environnement

Arrêté Préfectoral n°5371 du 4 septembre 2013
relatif à l'exploitation d'une carrière à ciel ouvert
de calcaire par la SARL ETS ROCHE TP au
lieudit « La Vallée Frelet » sur la commune de
COULON

Le Préfet des Deux-Sèvres
Chevalier de la Légion d'Honneur
Officier de l'Ordre National du Mérite

VU le Code Minier ;

VU le Code de l'Environnement, livre V, titre 1^{er} relatif aux Installations Classées pour la Protection de l'Environnement ;

VU le tableau annexé à l'article R 511-9 du Code de l'Environnement, constituant la nomenclature des Installations Classées pour la Protection de l'Environnement ;

VU l'arrêté ministériel du 22 septembre 1994 relatif aux exploitations de carrières et aux installations de premier traitement des matériaux de carrières ;

VU la demande d'autorisation en date du 21 mai 2013, par laquelle la SARL ETS ROCHE TP sollicite la modification de la puissance de l'installation de broyage-concassage exploitée sur le site de la carrière à ciel ouvert de calcaire au lieudit « La Vallée Frelet » sur la commune de COULON ;

VU le rapport de l'Inspection des Installations Classées du 13 juin 2013 ;

VU l'avis favorable émis le 4 juillet 2013 par la Commission de la Nature, des Paysages et des Sites des Deux-Sèvres, dans sa formation spécialisée dite « des carrières » ;

Le pétitionnaire consulté en application de l'article R512-26 du Code de l'Environnement ;

CONSIDERANT qu'une modélisation de l'impact sonore permet de valider l'absence de variation des niveaux sonores en limite de propriété et d'émergence perceptible au niveau des hameaux de Champmoireau et Touvaireau de la commune de COULON ;

CONSIDERANT que l'utilisation du nouveau matériel ne modifiera pas l'impact en terme d'émission de poussière ;

CONSIDERANT que la demande de modification, sollicitée par la SARL ETS ROCHE TP, nécessite une mise à jour du classement administratif de l'installation ;

CONSIDERANT que la modification de l'installation, sollicitée par l'exploitant, n'apparaît pas substantielle au regard de l'article R 512-33 du Code de l'Environnement ;

SUR PROPOSITION du Secrétaire Général de la Préfecture ;

ARRETE

ARTICLE 1^{ER} - DISPOSITIONS GENERALES

ARTICLE 1.1 - AUTORISATION

La SARL Ets ROCHE TP, dont le siège social est situé à VALANS (79270), est autorisée à exploiter une carrière à ciel ouvert de calcaire comportant une installation de premier traitement de matériaux, ainsi que les activités désignées ci-après, sur le territoire de la commune de Coulon, au lieu dit « Vallée Frelet ».

Rubrique	Activité	Capacité demandée	Classement
2510-1	Exploitation de carrières, lorsque les matériaux prélevés sont utilisés à des fins autres que la réalisation de l'ouvrage sur l'emprise duquel ils ont été extraits et lorsque la superficie d'affouillement est supérieure à 1000 m ² ou lorsque la quantité de matériaux à extraire est supérieure à 2000 t	60 000 t/an 7 ha 05 a 85 ca	A
2515-1-b	Broyage, concassage, criblage, ensachage, pulvérisation, nettoyage, tamisage, mélange de pierres, cailloux, minerais et autres produits minéraux naturels ou artificiels. La puissance installée des installations étant supérieure à 200 kW mais inférieure à 550 kW.	400 kW	E
2517-2	Station de transit de produits minéraux solides, la capacité de stockage étant supérieure à 15 000 m ³ mais inférieure ou égale à 75 000 m ³	16 000 m ³	D

A : autorisation, E : enregistrement, D : déclaration

Le présent arrêté vaut autorisation et déclaration au titre du code de l'environnement – livre II – titre I.

Le présent arrêté vaut récépissé de déclaration pour les installations classées soumises à déclaration, citées au paragraphe 1 ci-dessus.

Conformément au Code des Douanes, les installations visées ci-dessus sont soumises à la Taxe Générale sur les Activités Polluantes (TGAP). Cette taxe est due pour la délivrance du présent arrêté et exigible à la signature de celui-ci. En complément de celle-ci, elle est également due sous la forme d'une Taxe annuelle établie sur la base de la situation administrative de l'établissement en activité au 1er janvier ou ultérieurement à la date de mise en fonctionnement de l'établissement ou éventuellement de l'exercice d'une nouvelle activité. La taxe est due, dans tous les cas, pour l'année entière.

L'autorisation est accordée aux conditions du dossier de la demande en ce qu'elles ne sont pas contraires aux prescriptions du présent arrêté.

Les prescriptions du présent arrêté sont applicables immédiatement à l'exception de celles pour lesquelles un délai est explicitement prévu. La mise en application, à leur date d'effet, de ces prescriptions, entraîne l'abrogation de toutes les dispositions contraires ou identiques qui ont le même objet.

ARTICLE 1.2 - ABROGATION

Les dispositions de l'arrêté préfectoral du 28 avril 2009 sont abrogées.

ARTICLE 1.3 - CARACTÉRISTIQUES DE L'AUTORISATION

Les parcelles concernées sont les suivantes :

COMMUNE	SECTIONS (3)	N° DE PARCELLES	SUPERFICIE
Coulon	ZC	103	70 585 m ²
		104	
		159	

L'autorisation est accordée jusqu'au 28 avril 2026 **remise en état incluse**.

Elle est accordée sous réserve des droits des tiers et n'a d'effet que dans les limites du droit de propriété du bénéficiaire et des contrats de forage dont il est titulaire.

Les horaires d'exploitation de la carrière (extraction et fonctionnement des installations) sont les suivants : de 8h à 12 h et de 13h30 à 18h30.

L'épaisseur d'extraction maximale est de 15 mètres.

La cote minimale NGF du fond de la carrière est de 41 m NGF.

La hauteur maximale des fronts est limitée à 15 m.

Avant le 1^{er} Mars de l'année N+1, les tonnages extraits et expédiés extraits de l'année N sont adressés à l'inspection des installations classées.

ARTICLE 1.4 - MODIFICATIONS

Toute modification envisagée par l'exploitant aux installations, à leur mode d'utilisation ou à leur voisinage, de nature à entraîner un changement notable des éléments du dossier de demande d'autorisation ou des prescriptions du présent arrêté est portée, avant sa réalisation, à la connaissance du Préfet avec tous les éléments d'appréciation.

ARTICLE 1.5 - TRANSFERT DES INSTALLATIONS – CHANGEMENT D'EXPLOITANT

Tout transfert sur un autre emplacement des installations visées au tableau de l'article 1.1 nécessite une nouvelle demande d'autorisation ou une nouvelle déclaration.

Dans le cas où l'établissement changerait d'exploitant, le nouvel exploitant ou son représentant, doit en faire la demande d'autorisation auprès du préfet dans le mois qui suit la prise en charge de l'exploitation. Cette demande d'autorisation doit mentionner, s'il s'agit d'une personne physique, les nom, prénom et domicile du nouvel exploitant et, s'il s'agit d'une personne morale, sa dénomination ou sa raison sociale, sa forme juridique, l'adresse de son siège social ainsi que la qualité du signataire. Elle doit comporter en annexe les documents établissant les capacités techniques et financières du nouvel exploitant et la constitution des garanties financières. L'accord écrit du précédent exploitant ainsi que les accords des propriétaires (droits de forage) doivent être annexés à la demande.

ARTICLE 1.6 - ACCIDENT OU INCIDENT

Indépendamment de la déclaration d'accident prévue par les dispositions de police visées à l'article 2.1 ci-dessous, tout accident ou incident susceptible de porter atteinte aux intérêts visés à l'article L 511, livre V, titre I du Code de l'environnement doit être signalé immédiatement à l'inspecteur des installations classées.

Sauf exception dûment justifiée, en particulier pour des motifs de sécurité, il est interdit de modifier en quoi que ce soit l'état des installations où a eu lieu l'accident ou l'incident tant que l'inspecteur des installations classées n'a pas donné son accord et, s'il y a lieu, après autorisation de l'autorité judiciaire, indépendamment des dispositions de police prévues au titre du Code du Travail.

ARTICLE 1.7 - CONTRÔLES ET ANALYSES

L'inspection des installations classées peut demander que des prélèvements, des contrôles ou des analyses soient effectués par un organisme indépendant, dont le choix est soumis à son approbation, s'il n'est pas agréé à cet effet, dans le but de vérifier le respect des prescriptions du présent arrêté ; les frais occasionnés par ces interventions sont supportés par l'exploitant.

Elle peut demander en cas de nécessité la mise en place et l'exploitation aux frais de l'exploitant d'appareils pour le contrôle des rejets liquides et gazeux, des émissions de poussières, des bruits, des vibrations ou des concentrations des matières polluantes dans l'environnement.

ARTICLE 1.8 - ENREGISTREMENTS, RAPPORTS DE CONTRÔLE ET REGISTRES

Tous les enregistrements, rapports de contrôle et registres mentionnés dans le présent arrêté sont conservés à la disposition de l'inspection des installations classées qui peut, par ailleurs, demander que des copies ou synthèses de ces documents lui soient adressées.

ARTICLE 1.9 - GARANTIES FINANCIERES

1. La durée de l'autorisation est divisée en périodes quinquennales. A chaque période correspond un montant de garanties financières permettant la remise en état maximale au sein de cette période. Le schéma d'exploitation et de remise en état en annexe présente les surfaces à exploiter et les modalités de remise en état pendant ces périodes.
2. L'acte de cautionnement solidaire est établi conformément au modèle annexé à l'arrêté interministériel du 1^{er} février 1996.
3. L'exploitant adresse au préfet le document établissant le renouvellement des garanties financières en notifiant la situation de l'exploitation 6 mois au moins avant son terme.
4. Modalités d'actualisation du montant des garanties financières :
Tous les cinq ans, le montant des garanties financières est actualisé compte tenu de l'évolution de l'indice TP01.
L'actualisation des garanties financières relève de l'initiative de l'exploitant.
5. Toute modification des conditions d'exploitation conduisant à une augmentation du montant des garanties financières doit être subordonnée à la constitution de nouvelles garanties financières.
6. L'absence de garanties financières entraîne la suspension de l'activité, après mise en œuvre des modalités prévues à l'article L 514-1, livre V, titre I du code de l'environnement.
7. Montant des Garanties financières

Périodes	0-5 ans	5-10 ans	10-15 ans	15-17 ans
Montant € TTC	162 331	151 765	136 473	101 281

8. Indice TP

L'Indice TP 01, utilisé pour le calcul des montants ci-dessus, est de 585 (septembre 2007).

ARTICLE 1.11 - RECAPITULATIF DES DOCUMENTS A TRANSMETTRE A L'INSPECTION

ARTICLE	OBJET	PERIODICITE
1.3	Quantité maximale extraite	Annuelle

ARTICLE 2 - EXPLOITATION

ARTICLE 2.1 - REGLEMENTATIONS GENERALES

L'exploitant est tenu de respecter les dispositions prescrites par :

- les articles 87, 90 et 107 du code minier,
- le décret n° 99-116 du 12 février 1999 relatif à la police des carrières,
- l'arrêté ministériel du 22 septembre 1994 relatif aux exploitations de carrières et aux installations de premier traitement des matériaux de carrières.

ARTICLE 2.2 - REGISTRES ET PLANS

Un plan d'échelle adaptée à la superficie de la carrière est établi.
Sur ce plan sont reportés :

- les limites du périmètre sur lequel porte le droit d'exploiter ainsi que ses abords, dans un rayon de 50 mètres ;
- les bords de la fouille ;
- les courbes de niveau ou cotes d'altitude des points significatifs ;
- les zones remises en état ;
- la position des ouvrages visés à l'article 2.9.3 ci-dessous et, s'il y a lieu, leur périmètre de protection institué en vertu des réglementations spéciales.

Ce plan, mis à jour au moins une fois par an, est tenu à la disposition de l'inspection des installations classées. A la fin de chaque période quinquennale, ce plan est adressé à l'inspection des installations classées.

L'exploitant doit établir un plan de gestion des déchets inertes et des terres non polluées résultant du fonctionnement de la carrière. Ce plan est établi avant le début de l'exploitation.

Le plan de gestion contient au moins les éléments suivants :

- la caractérisation des déchets et une estimation des quantités totales de déchets d'extraction qui seront stockés durant la période d'exploitation;
- la description de l'exploitation générant ces déchets et des traitements ultérieurs auxquels ils sont soumis;
- en tant que de besoin, la description de la manière dont le dépôt des déchets peut affecter l'environnement et la santé humaine, ainsi que les mesures préventives qu'il convient de prendre pour réduire au minimum les incidences sur l'environnement ;
- la description des modalités d'élimination ou de valorisation de ces déchets ;
- le plan proposé en ce qui concerne la remise en état de l'installation de stockage de déchets ;
- les procédures de contrôle et de surveillance proposées ;
- en tant que de besoin, les mesures de prévention de la détérioration de la qualité de l'eau et en vue de prévenir ou de réduire au minimum la pollution de l'air et du sol ;
- une étude de l'état du terrain de la zone de stockage susceptible de subir des dommages dus à l'installation de stockage de déchets ;
- les éléments issus de l'étude de danger propres à prévenir les risques d'accident majeur en conformité avec les dispositions prévues par l'arrêté du 19 avril 2010 relatif à la gestion des déchets des industries extractives et applicable aux installations classées pour la protection de l'environnement soumises à autorisation et aux installations de gestion de déchets provenant des mines ou carrières.

Le plan de gestion est révisé par l'exploitant tous les cinq ans et, dans le cas d'une modification apportée aux installations, à leur mode d'utilisation ou d'exploitation et de nature à entraîner une modification substantielle des éléments du plan. Il est transmis au préfet.

ARTICLE 2.3 - DIRECTION TECHNIQUE - PREVENTION - FORMATION

Le titulaire de l'autorisation d'exploiter doit déclarer au Directeur Régional de l'Industrie, de la Recherche et de l'Environnement :

- le nom de la personne physique chargée de la direction technique des travaux,
- les entreprises extérieures éventuellement chargées de travaux de l'exploitation.

Par ailleurs, il rédige le Document de Sécurité et de Santé (DSS), les consignes, fixe les règles d'exploitation, d'hygiène et de sécurité. Il élabore les dossiers de prescriptions visés par les textes.

Dans le cas des autorisations d'exploiter initiales, le DSS est adressé au Préfet.

Il porte le document de sécurité et de santé, les consignes et dossiers de prescriptions à la connaissance du personnel concerné ou susceptible de l'être et des entreprises extérieures visées ci-dessus, les tient à jour, et réalise une analyse annuelle portant sur leur adéquation et sur leur bonne application par le personnel.

Une formation à l'embauche et une formation annuelle adaptées sont assurées à l'ensemble du personnel.

Le bilan annuel des actions menées dans les domaines de la sécurité et de la protection de l'environnement, la liste des participants à ces actions et formations sont tenus à la disposition de la Direction Régionale de l'Environnement, de l'Aménagement et du Logement.

ARTICLE 2.4 - DECLARATION DE DEBUT D'EXPLOITATION

Après avoir satisfait aux prescriptions mentionnées aux articles 2.5 et 2.9 ci-après, la transmission au préfet du document justifiant de la constitution des garanties financières et du plan de gestion des déchets visé à l'article 2.2, doit être préalable à la mise en service de la carrière.

ARTICLE 2.5 - AMENAGEMENTS PRELIMINAIRES

2.5.1 - Information du public

L'exploitant est tenu, avant le début de l'exploitation, de mettre en place sur chacune des voies d'accès au chantier des panneaux indiquant en caractères apparents son identité, la référence de l'autorisation, l'objet des travaux et l'adresse de la mairie où le plan de remise en état du site peut être consulté.

2.5.2 - Bornage

Préalablement à la mise en exploitation des carrières à ciel ouvert, l'exploitant est tenu de placer :

- 1- Des bornes en tous les points nécessaires pour déterminer le périmètre de l'autorisation ;
- 2- Le cas échéant, des bornes de nivellement.

Ces bornes doivent demeurer en place jusqu'à l'achèvement des travaux d'exploitation et de remise en état du site.

2.5.3 - Eaux de ruissellement

Lorsqu'il existe un risque pour les intérêts visés à l'article L 211-1, livre II, titre I du code de l'environnement, l'eau, un réseau de dérivation empêchant les eaux de ruissellement d'atteindre la zone en exploitation est mis en place à la périphérie de cette zone.

2.5.4 - Accès à la carrière

L'accès à la voirie publique est aménagé de telle sorte qu'il ne crée pas de risque pour la sécurité publique.

Les accès se font par les VC 59 et le chemin rural au Nord du site.

La sortie des matériaux se fera par le chemin rural au Nord du site. L'entretien de ce chemin est à la charge du titulaire de l'autorisation.

ARTICLE 2.6 - DISPOSITIONS PARTICULIÈRES D'EXPLOITATION

2.6.1 - Patrimoine archéologique

Toutes découvertes fortuites de vestiges archéologiques en dehors du cadre d'opérations préventives seront signalées sans délai à la Mairie, à la Direction Régionale des Affaires Culturelles, avec copie à l'Inspection des Installations Classées.

2.6.2 - Modalités particulières d'extraction

L'exploitation sera conduite suivant la méthode et le phasage définis dans le dossier de demande :

- Décapage sélectif de la terre végétale. Celle-ci est stockée sous forme de merlons,
- Extraction du gisement et traitement avec un groupe de concassage,
- Évacuation directe du tout venant ou des matériaux traités par camions,
- Remise en état des lieux coordonnée à l'avancement de l'exploitation.

Les plans utiles relatifs à la description du phasage de l'exploitation sont joints au présent arrêté.
En cas de présence d'espèces d'oiseaux cavernicoles remarquables, l'exploitant propose au Préfet les modalités particulières d'exploitation qu'il envisage de mettre en œuvre afin de garantir la protection de ces espèces.

ARTICLE 2.7- EVACUATION DES MATÉRIAUX

Les matériaux sont évacués par voie routière.

ARTICLE 2.8 - CONDUITE DE L'EXPLOITATION A CIEL OUVERT

2.8.1 - Déboisement et défrichage

Sans préjudice de la législation en vigueur, le déboisement et le défrichage éventuels des terrains sont réalisés progressivement, par phase correspondant aux besoins de l'exploitation.

2.8.2 - Technique de décapage :

Le décapage des terrains est limité aux besoins des travaux d'exploitation.

Le décapage est réalisé de manière sélective, de façon à ne pas mêler les terres végétales constituant l'horizon humifère aux stériles. L'horizon humifère et les stériles sont stockés séparément et réutilisés pour la remise en état des lieux.

ARTICLE 2.9 - SECURITE PUBLIQUE

2.9.1 - Interdiction d'accès

Durant les heures d'activité, l'accès à la carrière est contrôlé. En dehors des heures ouvrées, cet accès est interdit.

L'accès de toute zone dangereuse des travaux d'exploitation à ciel ouvert est interdit par une clôture efficace ou tout autre dispositif équivalent. Le danger est signalé par des pancartes placées, d'une part, sur le ou les chemins d'accès aux abords des travaux, d'autre part, à proximité des zones clôturées.

2.9.2 - Garantie des limites du périmètre

Les bords des excavations des carrières à ciel ouvert sont tenus à distance horizontale d'au moins 10 mètres des limites du périmètre sur lequel porte l'autorisation ainsi que de l'emprise des éléments de la surface dont l'intégrité conditionne le respect de la sécurité et de la salubrité publiques.

De plus, l'exploitation du gisement à son niveau le plus bas est arrêtée à compter du bord supérieur de la fouille à une distance horizontale telle que la stabilité des terrains voisins ne soit pas compromise. Cette distance prend en compte la hauteur totale des excavations, la nature et l'épaisseur des différentes couches présentes sur cette hauteur.

ARTICLE 3 - PREVENTION DES POLLUTIONS ET DES RISQUES

ARTICLE 3.1 - DISPOSITIONS GENERALES

Les carrières et les installations de premier traitement des matériaux sont exploitées et remises en état de manière à limiter leur impact sur l'environnement, notamment par la mise en œuvre de techniques propres.

L'exploitant prend toutes les dispositions nécessaires dans la conduite de l'exploitation pour limiter les risques de pollution des eaux, de l'air ou des sols et de nuisance par le bruit et les vibrations et l'impact visuel.

L'ensemble du site et ses abords placés sous le contrôle de l'exploitant sont maintenus en bon état de propreté. Les bâtiments et installations sont entretenus en permanence.

Les voies de circulation internes et aires de stationnement sont aménagées et entretenues.

Les véhicules sortant de l'installation ne doivent pas être à l'origine d'envols de poussières ni entraîner de dépôts de poussières ou de boue sur les voies de circulation publiques.

ARTICLE 3.2 - POLLUTION DE L'EAU

3.2.1 - Prévention des pollutions accidentelles

1. Le ravitaillement et l'entretien des engins de chantier sont réalisés sur une aire étanche entourée par un caniveau relié à un point bas étanche permettant la récupération totale des eaux ou des liquides résiduels.
2. Tout stockage d'un liquide susceptible de créer une pollution des eaux ou des sols est associé à une capacité de rétention dont le volume est au moins égal à la plus grande des deux valeurs suivantes :
 - 100 % de la capacité du plus grand réservoir ;
 - 50 % de la capacité des réservoirs associés.

Cette disposition ne s'applique pas aux bassins de traitement des eaux résiduaires.

Lorsque le stockage est constitué exclusivement en récipients de capacité inférieure ou égale à 250 litres, la capacité de rétention peut être réduite à 20 % de la capacité totale des fûts associés sans être inférieure à 1000 litres ou à la capacité totale lorsqu'elle est inférieure à 1 000 litres.

3. Les produits récupérés en cas d'accident ne peuvent être rejetés et doivent être soit réutilisés, soit éliminés comme les déchets.

3.2.2 - Eaux de procédés des installations

Les rejets d'eaux de procédé des installations de traitement des matériaux à l'extérieur du site autorisé sont interdits. Ces eaux sont intégralement recyclées. Le circuit de recyclage est conçu de telle manière qu'il ne puisse donner lieu à des pollutions accidentelles.

Un dispositif d'arrêt d'alimentation en eau de procédé de l'installation, en cas de rejet accidentel des eaux, est prévu.

3.2.3 - Prélèvement d'eau

Le prélèvement d'eau est seul réservé à l'usage domestique.

Le point de prélèvement des eaux est situé sur le réseau d'eau potable au niveau des habitations de la « Plaine du Champmoireau ».

L'installation de prélèvement d'eau est munie d'un dispositif de mesure totaliseur agréé ; le relevé est fait mensuellement et les résultats sont inscrits sur un registre.

Annuellement, l'exploitant fera part à l'inspection des installations classées et au service en charge de la police du milieu du lieu de prélèvement, de ses consommations d'eau.

Toute modification dans les conditions d'alimentation en eau de l'établissement doit être portée à la connaissance de l'inspection des installations classées, ainsi que les projets concernant la réduction des consommations d'eau pour les principales fabrications ou groupes de fabrication.

3.2.4 - Rejets d'eau dans le milieu naturel

3.2.4.1 - Eaux rejetées (eaux pluviales)

1. Les eaux canalisées rejetées dans le milieu naturel respectent les prescriptions suivantes :
 - le pH est compris entre 5,5 et 8,5 ;
 - la température est inférieure à 30° C ;
 - les matières en suspension totales (MEST) ont une concentration inférieure à 35 mg/l (norme NF EN 872) ;
 - la demande chimique en oxygène sur effluent non décanté (DCO) a une concentration inférieure à 125 mg/l (norme NFT 90 101) ;
 - les hydrocarbures ont une concentration inférieure à 10 mg/l (norme NFT 90 114).

Ces valeurs limites sont respectées pour tout échantillon prélevé proportionnellement au débit sur 24 heures. En ce qui concerne les MEST, la demande chimique en oxygène et les hydrocarbures, aucun prélèvement instantané ne doit dépasser le double de ces valeurs limites.

La modification de couleur du milieu récepteur mesurée en un point représentatif de la zone de mélange, ne doit pas dépasser 100 mg Pt/l.

2. Le ou les émissaires sont équipés d'un canal de mesure du débit et d'un dispositif de prélèvement.
3. Suivi des rejets

La dilution des effluents est interdite. En aucun cas, elle ne doit constituer un moyen de respecter les valeurs limites fixées par le présent arrêté.

L'autosurveillance est réalisée par l'industriel, ou un organisme tiers, sous sa propre responsabilité.

Les contrôles externes (prélèvements et analyses) sont réalisés par un organisme agréé par le Ministère de l'Environnement ou choisi en accord avec l'inspection des installations classées. Un contrôle des effluents est réalisé tous les ans.

L'ensemble des résultats est transmis à l'inspection des installations classées accompagné de commentaires sur les causes des dépassements constatés ainsi que les actions correctives mises en œuvre ou envisagées.

3.2.4.2 - Eaux vannes

Les eaux vannes des sanitaires et des lavabos sont traitées en conformité avec les règlements sanitaires en vigueur.

ARTICLE 3.3 - POLLUTION DE L'AIR

L'exploitant prend toutes dispositions utiles pour éviter l'émission et la propagation des poussières.

- I. Les dispositifs de limitation d'émission des poussières résultant du fonctionnement des installations de traitement des matériaux sont aussi complets et efficaces que possible.

La concentration du rejet pour les poussières doit être inférieure à 30 mg/m³ (les mètres cubes sont rapportés à des conditions normales de température - 273 kelvins - et de pression - 101,3 kilo pascals - après déduction de la vapeur d'eau - gaz sec -)

Les périodes de pannes ou d'arrêts des dispositifs d'épuration pendant lesquelles les teneurs en poussière des gaz rejetés dépassent le double des valeurs fixées ci-dessus, doivent être d'une durée

continue inférieure à quarante-huit heures et leur durée cumulée sur une année inférieure à deux cents heures.

En aucun cas, la teneur en poussière des gaz émis ne peut dépasser la valeur de 500 mg/m³. En cas de dépassement de cette valeur, l'exploitant est tenu de procéder sans délai à l'arrêt de l'installation en cause.

Les valeurs limites s'imposent à des prélèvements d'une durée voisine d'une demi-heure.

L'exploitant informera l'inspection des installations classées de la venue du concasseur, au moins un mois avant la venue de ce dernier.

Des mesures pourront être imposées par l'inspection des installations classées, aux frais de l'exploitant, en tant que besoin et en cas de plainte notamment.

L'ensemble des résultats est transmis à l'inspection des installations classées accompagné de commentaires sur les causes des dépassements constatés, ainsi que les actions correctives mises en œuvre ou envisagées.

ARTICLE 3.4 - BRUIT

3.4.1 - Zones à émergence réglementée

On appelle émergence la différence entre le niveau du bruit ambiant, carrière en exploitation, et le niveau du bruit résiduel lorsque la carrière est à l'arrêt.

On appelle zones à émergence réglementée :

- l'intérieur des immeubles habités ou occupés par des tiers, existant à la date de l'autorisation, et leurs parties extérieures éventuelles les plus proches (cour, jardin, terrasse).
- les zones constructibles, définies par des documents d'urbanisme opposables aux tiers et publiés à la date de l'autorisation.
- l'intérieur des immeubles habités ou occupés par des tiers qui ont été implantés après la date de l'arrêté d'autorisation dans les zones constructibles définies ci-dessus et leurs parties extérieures éventuelles les plus proches (cour, jardin, terrasse), à l'exclusion de celles des immeubles implantés dans les zones destinées à recevoir des activités artisanales ou industrielles.

BRUIT
VALEURS LIMITES ET POINTS DE CONTRÔLE

Niveau de bruit ambiant existant dans les zones à émergence réglementée (incluant le bruit de l'établissement)	Emergence admissible pour la période allant de 7 h 00 à 22 h 00 sauf dimanches et jours fériés	Emergence admissible pour la période allant de 22 h 00 à 7 h 00 ainsi que les dimanches et jours fériés
supérieur à 35 dB(A) et inférieur ou égal à 45 dB (A)	6 dB(A)	4 dB (A)
supérieur à 45 dB(A)	5 dB (A)	3 dB (A)

Valeurs admissibles en limite de propriété	Jour (7h00- 22h00) sauf dimanches et jours fériés
POINTS DE CONTRÔLES	Niveaux limites admissibles de bruit en dB(A)
1 : Hameau de Champmoireau	38
2 : Plaine de Champmoireau	34.5
3 : Touvaireau	47

Un contrôle des niveaux sonores est effectué au plus tard 1 an après la signature du présent arrêté puis périodiquement, notamment lorsque les fronts de taille se rapprochent des zones habitées. En tout état de causes de tels contrôles sont effectués au moins une fois tous les trois ans.

3.4.2 - Règles de construction

Les installations sont construites et équipées de façon que :

- les émissions sonores ne soient pas à l'origine,
 - en limite de propriété, d'un niveau de bruit supérieur aux valeurs admissibles précisées à l'article 3.4.1,
 - dans les zones à émergence réglementée, d'une émergence supérieure aux valeurs admissibles précisées à l'article 3.4.1,
- les émissions solidiennes ne soient pas à l'origine de valeurs supérieures à celles précisées dans la circulaire du 23 juillet 1986 relative aux vibrations mécaniques émises dans l'environnement par les installations classées pour la protection de l'environnement.

3.4.3 - Vibrations

L'exploitation ne doit pas être à l'origine de vibrations susceptibles d'engendrer dans les constructions avoisinantes des vitesses particulières pondérées supérieures à 10 mm/s mesurées dans les trois axes de la construction.

La fonction de pondération du signal mesuré est une courbe continue définie par les points caractéristiques suivants :

Bande de fréquence en Hz	Pondération du signal
1	5
5	1
30	1
80	3/8

On entend par constructions avoisinantes les immeubles occupés ou habités par des tiers ou affectés à toute autre activité humaine et les monuments.

En outre, le respect de la valeur limite est assuré dans les constructions existantes à la date de l'arrêté d'autorisation et dans les immeubles construits après cette date et implantés dans les zones autorisées à la construction par des documents d'urbanisme opposables aux tiers publiés à la date de l'arrêté d'autorisation.

3.4.4 - Véhicules et engins de chantier

Les émissions sonores des véhicules, matériels et engins de chantier qui peuvent être utilisés à l'intérieur de l'établissement doivent respecter la réglementation en vigueur les concernant en matière de limitation de leurs émissions sonores (notamment les engins de chantier doivent être conformes à un type homologué).

ARTICLE 3.5 - DECHETS

Toutes dispositions sont prises pour limiter les quantités de déchets produits, notamment en effectuant toutes les opérations de valorisation possibles. Les diverses catégories de déchets sont collectées séparément puis valorisées ou éliminées vers des installations dûment autorisées.

ARTICLE 3.6 - RISQUES

3.6.1 - Incendie et explosions

L'installation est pourvue d'équipements de lutte contre l'incendie adaptés et conformes aux normes en vigueur. Ces matériels sont maintenus en bon état et vérifiés au moins une fois par an.

3.6.2 - Installations électriques

L'installation électrique est entretenue en bon état ; elle est périodiquement contrôlée par un technicien compétent. Les rapports de contrôle sont tenus à la disposition de l'inspection des installations classées.

ARTICLE 4 - FIN D'EXPLOITATION

4.1 - Dispositions générales

Lors de la mise à l'arrêt définitif de l'exploitation et au plus tard six mois avant la date d'expiration de l'autorisation, l'exploitant notifie au Préfet la cessation d'activité. Cette notification est accompagnée d'un dossier comprenant :

- un mémoire sur l'état du site précisant les mesures prises ou prévues pour assurer la protection des intérêts visés à l'article L 511, livre V, titre I du code de l'environnement modifiée et notamment :
 - la valorisation ou l'élimination vers des installations dûment autorisées de tous les produits polluants et déchets,
 - l'évacuation ou l'élimination des produits dangereux ainsi que des déchets présents sur le site,
 - la dépollution des sols et des eaux souterraines éventuellement pollués,
 - les conditions de remise en état et d'insertion du site dans son environnement ainsi que son devenir ; la mise en sécurité des fronts de taille et le nettoyage des terrains, la suppression de toutes les structures n'ayant pas d'utilité après la remise en état du site,
 - en cas de besoin, la surveillance à exercer de l'impact de l'installation sur son environnement, et les modalités de mise œuvre de servitudes.
- le plan à jour des terrains d'emprise de l'installation accompagné de photographies ;
- le plan de remise en état définitif.

La remise en état doit être achevée 6 mois au moins avant la date d'expiration de l'autorisation.

4.2 – État final

L'objectif final de la remise en état vise à un remblayage total avec des matériaux inertes et remise en état de type agricole.

Les schémas d'exploitation et de remise en état sont annexés au présent arrêté.

4.3 – Remblayage

Le remblayage ne doit pas nuire, le cas échéant, à la qualité et au bon écoulement des eaux.

Les apports extérieurs seront limités aux déchets minéraux ou assimilables au substrat naturel, non pollués, issus de l'industrie du B.T.P désignés ci-après, à l'exception de tout autre déchet :

- les tuiles et céramiques
- les briques
- les déchets de verre
- les terres et gravats non pollués et sans mélange

Les apports extérieurs seront accompagnés d'un bordereau de suivi qui indique leur provenance, leur destination, leur quantité, leurs caractéristiques et les moyens de transport utilisés. Ce document atteste la conformité des matériaux à leur destination.

Chaque arrivage fera l'objet d'un contrôle visuel préalable par du personnel compétent avec déchargement sur une plate-forme aménagée.

La mise en place des remblais est à la charge de l'exploitant qui procèdera au préalable à un contrôle approfondi.

L'exploitant tient à jour un registre sur lequel sont répertoriés la provenance, les quantités, les caractéristiques des matériaux et les moyens de transport utilisés, ainsi qu'un plan topographique permettant de localiser les zones de remblais correspondant aux données du registre.

Tout apport non conforme devra faire l'objet d'un retour, d'une mention sur le registre de suivi et d'une information à l'inspecteur des installations classées.

La surveillance de la qualité des eaux souterraines fera l'objet d'un contrôle annuel qui devra comporter au minimum les analyses suivantes :

- pH
- potentiel d'oxydo-réduction
- résistivité
- DCO ou COT
- hydrocarbures totaux.

Ces analyses seront effectuées sur des prélèvements réalisés à partir d'un piézomètre implantés en accord avec l'inspection des installations classées.

Les analyses initiales (état zéro) seront réalisées avant tout apport de remblai extérieur et les résultats adressés à l'inspection des installations classées.

Des analyses ou des paramètres supplémentaires pourront être demandés en tant que de besoin par l'inspection des installations classées.

ARTICLE 5 ⇨ DELAIS ET VOIES DE RECOURS

Le présent arrêté peut être déféré à la juridiction administrative auprès du Tribunal Administratif de Poitiers (15 rue de Blossac – BP 541 – 86020 POITIERS Cédex) :

1° - par le demandeur ou l'exploitant, dans un délai de deux mois à compter de la date à laquelle le présent arrêté lui a été notifié ;

2° - par les tiers, personnes physiques ou morales, les communes intéressées ou leurs groupements, en raison des inconvénients ou des dangers que le fonctionnement de l'installation présente pour les intérêts visés à l'article L.511-1 du Code de l'Environnement, dans un délai d'un an à compter de la publication ou de l'affichage dudit arrêté. Toutefois, si la mise en service de l'installation n'est pas intervenue six mois après la publication ou l'affichage dudit acte, le délai de recours continue à courir jusqu'à l'expiration d'une période de six mois après cette mise en service.

Les tiers qui n'ont acquis ou pris à bail des immeubles ou n'ont élevé des constructions dans le voisinage d'une installation classée que postérieurement à l'affichage ou à la publication de l'arrêté autorisant l'ouverture de cette installation ou atténuant les prescriptions primitives, ne sont pas recevables à déférer ledit arrêté à la juridiction administrative.

La présente décision peut également faire l'objet d'un recours administratif (recours gracieux devant le préfet ou recours hiérarchique devant le Ministre de l'Écologie, du Développement Durable, et de l'Énergie - La Grande Arche - 92055 La Défense Cedex) ; cette démarche prolonge le délai de recours contentieux qui peut alors être introduit dans les deux mois suivant la réponse (l'absence de réponse au terme de deux mois vaut rejet implicite et un recours contentieux peut être formé dans les deux mois suivant ce rejet implicite).

Le recours administratif ou contentieux ne suspend pas l'exécution de la décision contestée.

ARTICLE 6 ⇨ PUBLICATION

Conformément aux dispositions aux dispositions de l'article R.512-39 du code de l'environnement :

1°) une copie de l'arrêté d'autorisation sera déposée en mairie ;

2°) un extrait dudit arrêté, énumérant notamment les motifs et considérants principaux qui ont fondé la décision ainsi que les prescriptions auxquelles l'installation est soumise, sera affiché à la mairie de COULON pendant une durée minimale d'un mois ; procès-verbal de l'accomplissement de ces formalités sera dressé par les soins du maire de COULON et transmis à la Préfecture ; le même extrait sera publié sur le site internet de la préfecture qui a délivré l'acte pour une durée identique ;

3°) le même extrait sera affiché en permanence de façon visible dans l'installation par les soins du bénéficiaire de l'autorisation ;

4°) un avis sera inséré, par les soins du Préfet et aux frais de l'exploitant, dans deux journaux locaux diffusés dans tout le département.

ARTICLE 7 ⇨ APPLICATION

Le Secrétaire Général de la Préfecture des Deux-Sèvres, le maire de COULON et la Directrice Régionale de l'Environnement de l'Aménagement et du Logement sont chargés, chacun pour ce qui le concerne, de l'exécution du présent arrêté dont copie sera notifiée à la SARL ETS ROCHE TP.

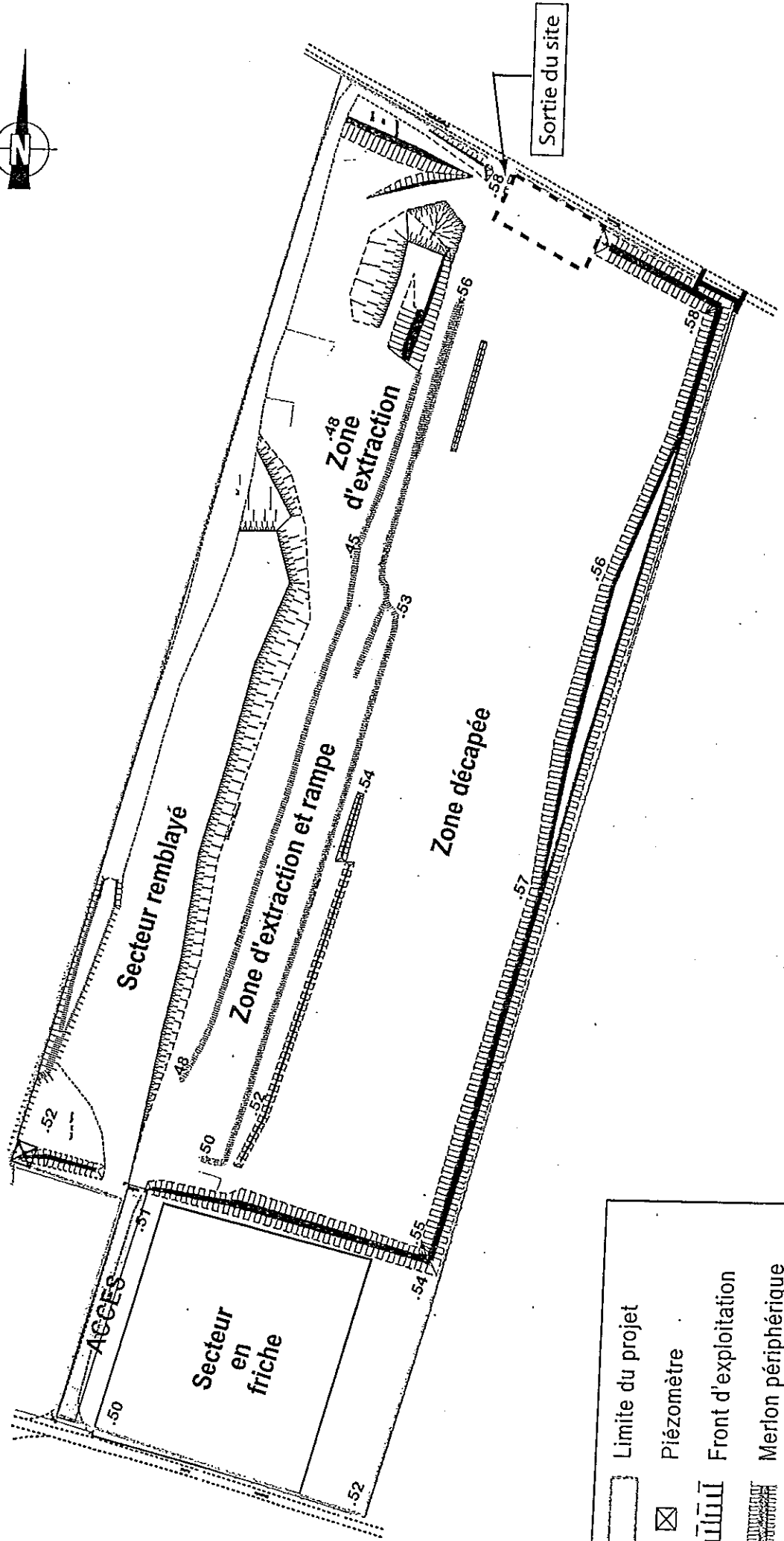
Niort, le 4 septembre 2013

Le Préfet,
Pour le Préfet et par délégation,
Le Secrétaire Général de la Préfecture,



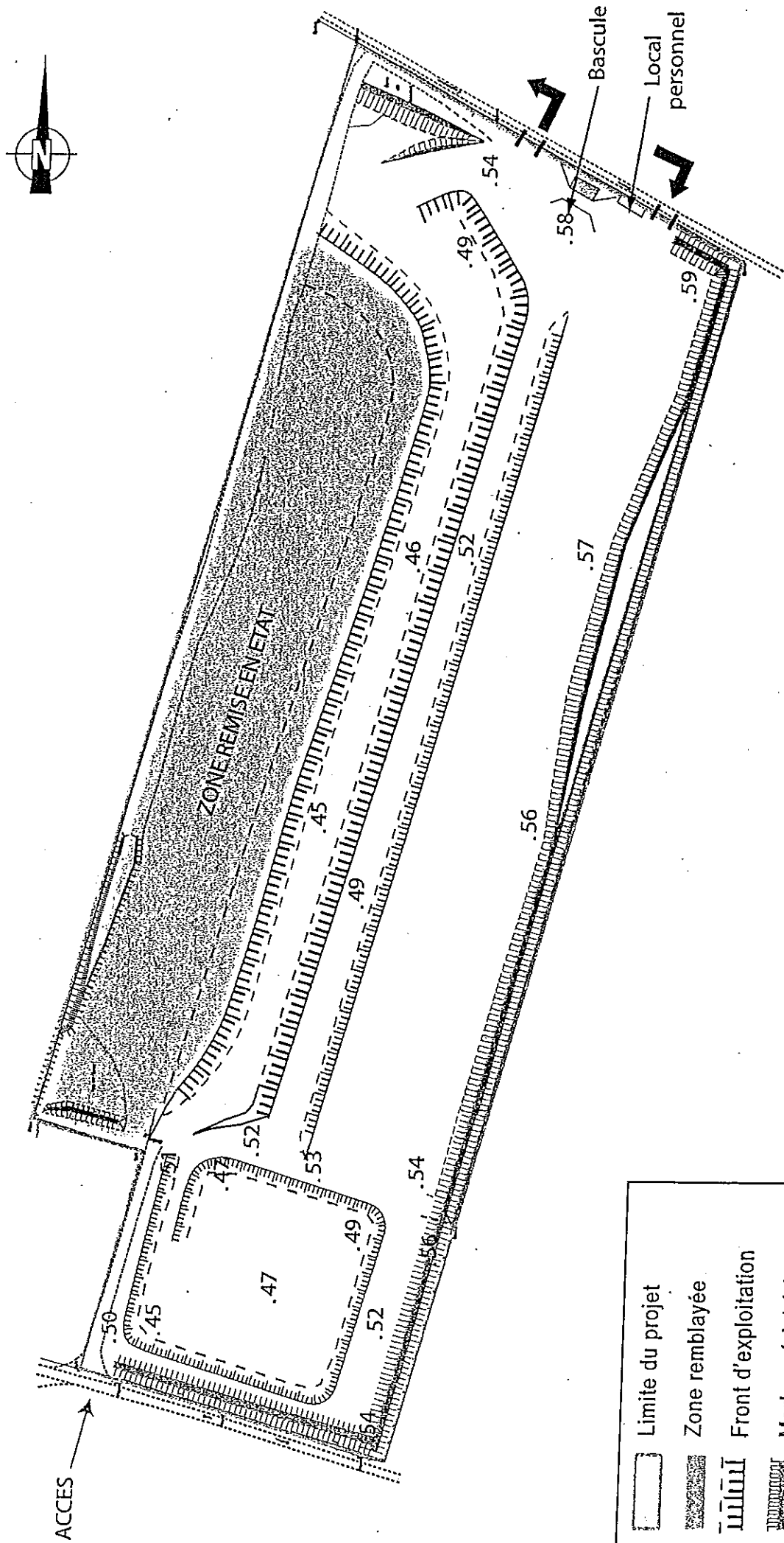
Simon FETET

PLAN D'EXPLOITATION - Etat actuel



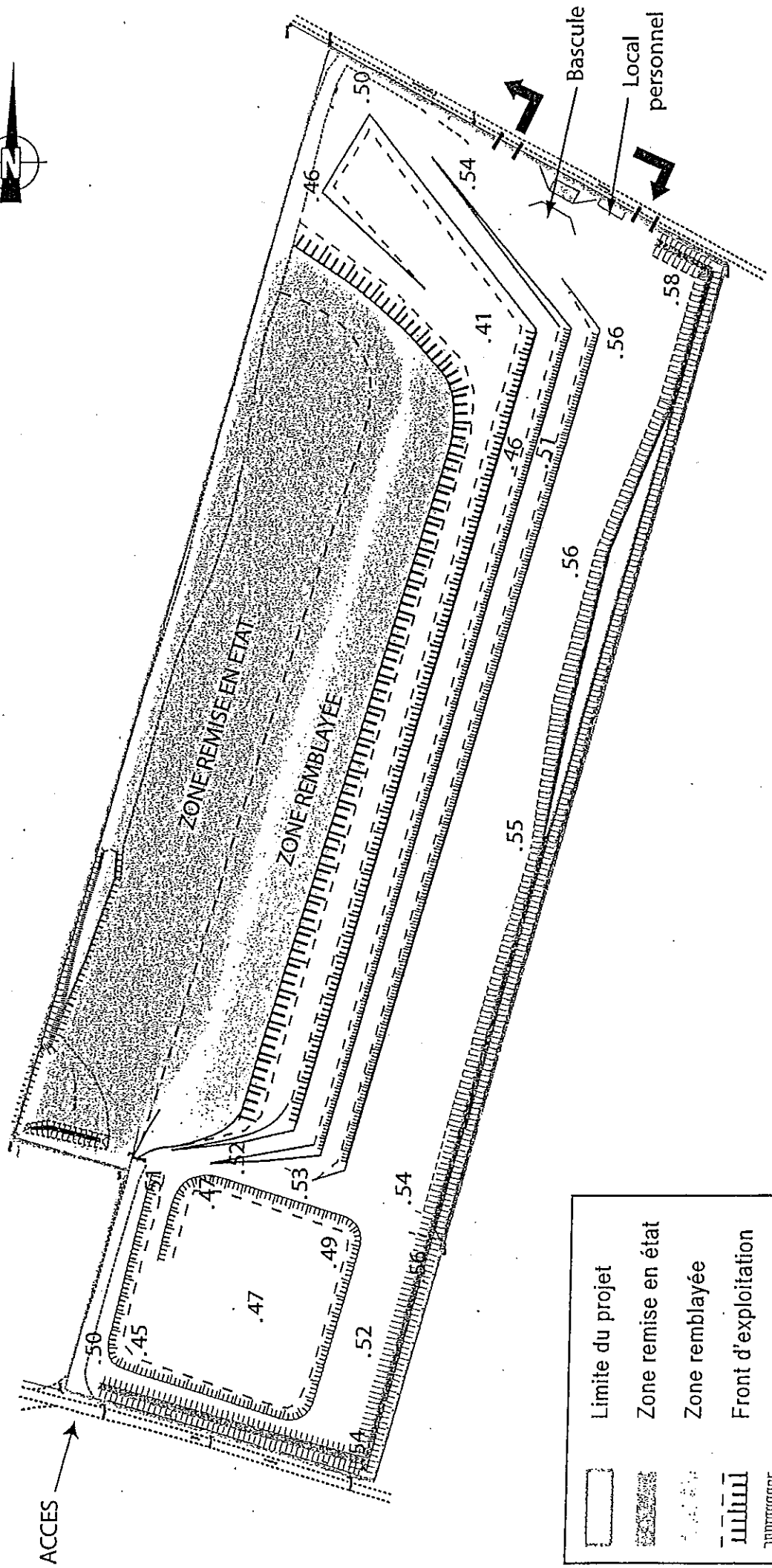
- ▭ Limite du projet
- ⊗ Piézomètre
- Front d'exploitation
- ▤ Merlon périphérique

PLAN D'EXPLOITATION à T + 5 ans - (2012)



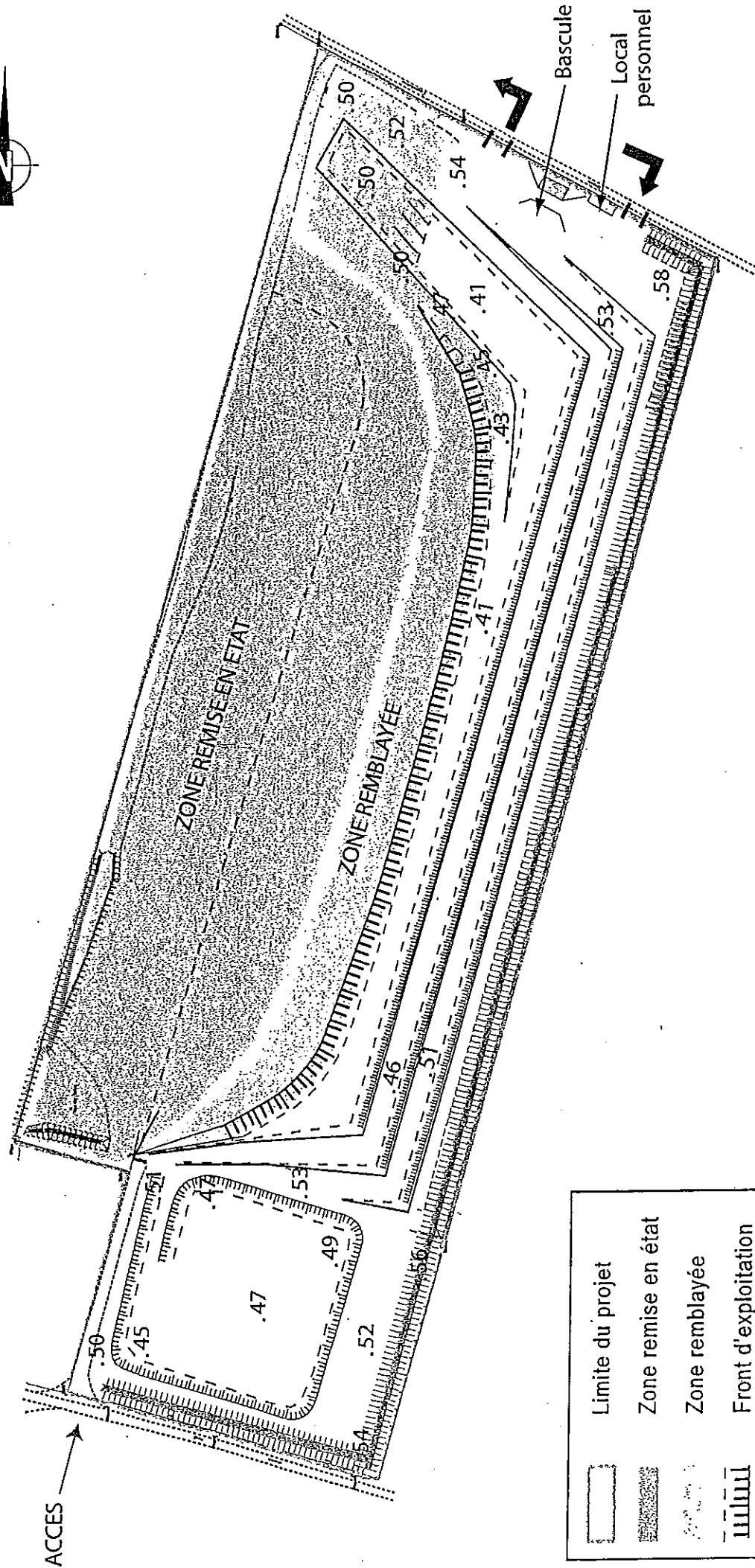
	Limite du projet
	Zone remblayée
	Front d'exploitation
	Merlon périphérique

PLAN D'EXPLOITATION à T + 10 ans - (2017)



	Limite du projet
	Zone remise en état
	Zone remblayée
	Front d'exploitation
	Merlon périphérique


PLAN D'EXPLOITATION à T + 15 ans - (2022)








	Limite du projet
	Zone remise en état
	Zone remblayée
	Front d'exploitation
	Merlon périphérique

Echelle : 1/2 000

PLAN D'EXPLOITATION à T + 17 ans - (2024)



	Limite du projet
	Zone remblayée
	Front d'exploitation
	.51 Cote topographique des remblais
	50 Cote topographique du carreau

