



**PRÉFET
DE LA HAUTE-VIENNE**

*Liberté
Égalité
Fraternité*

**Direction de la légalité
Bureau des procédures environnementales
et de l'utilité publique**

A R R Ê T É DL/BPEUP N° 2020/ 161 DU 30 DEC. 2020

portant enregistrement de la plate-forme de compostage « LIMOUSIN COMPOST » exploitée par la Société SEDE Environnement en ZA Occitania à BESSINES-SUR-GARTEMPE et de l'épandage agricole de sous-produits issus du compostage sur plusieurs communes du département de la Haute-Vienne

**Le Préfet de la Haute-Vienne
Chevalier de l'Ordre national du Mérite**

- Vu** le Code de l'Environnement, et en particulier ses articles L.512-7 à L.512-7-7, L 513-1, R.512-46-19 à R.512-46-29, R 513-1 et R 513-2;
- Vu** la nomenclature des installations classées pour la protection de l'environnement (ICPE) codifiée à l'annexe de l'article R.511-9 du code de l'environnement ;
- Vu** l'arrêté ministériel du 20 avril 2012 modifié relatif aux prescriptions générales applicables aux installations classées de compostage soumises à enregistrement sous la rubrique n° 2780 ;
- Vu** l'arrêté préfectoral du 28 mars 2012 imposant à SEDE Environnement des prescriptions techniques pour l'exploitation d'une plate-forme de compostage en zone d'activités Occitania à BESSINES-SUR-GARTEMPE ;
- Vu** l'arrêté préfectoral du 24 novembre 2016 autorisant la société SEDE Environnement à procéder à l'épandage de sous-produits issus de son installation de compostage exploitée sur la commune de BESSINES-SUR-GARTEMPE, sur plusieurs communes du département de la Haute-Vienne ;
- Vu** le porter connaissance transmis par courrier du 21 octobre 2016 concernant des modifications et notamment une demande de complément de types de déchets pouvant être admis en compostage par la société SEDE Environnement pour l'exploitation de la plate-forme de compostage située en ZA Occitania à Bessines-sur-Gartempe ;
- Vu** la demande déposée le 8 janvier 2019 par la société SEDE Environnement concernant une extension du plan d'épandage des sous-produits (compost non normé, cendre, effluent) produits par la plate-forme de compostage « LIMOUSIN COMPOST » à Bessines-sur-Gartempe ;
- Vu** le courrier du 5 juin 2019 de la société SEDE Environnement demandant le bénéfice de l'antériorité pour l'activité de compostage à Bessines-sur-Gartempe, classable désormais sous le régime de l'enregistrement au titre de la rubrique 2780 de la nomenclature des installations classées ;
- Vu** le porter connaissance transmis par courriel du 11 août 2020 concernant des modifications et notamment une augmentation des capacités de compostage, envisagées par la société SEDE Environnement pour l'exploitation de la plate-forme de compostage située ZA Occitania à Bessines-sur-Gartempe ;
- Vu** la demande d'examen au cas par cas préalable à la réalisation éventuelle d'une évaluation environnementale déposée par courrier du 16 novembre 2020 auprès de M. le Préfet de la Haute-Vienne par la société SEDE Environnement et relative à l'augmentation des capacités de compostage de la plate-forme de compostage « LIMOUSIN COMPOST » située ZA Occitania à Bessines-sur-Gartempe ;
- Vu** les avis des services consultés sur le projet d'extension du plan d'épandage de la société SEDE Environnement à Bessines-sur-Gartempe ;
- Vu** le rapport et les propositions de l'inspection des installations classées en date du 25 novembre 2020 ;
- Vu** l'avis formulé par le conseil départemental de l'environnement et des risques sanitaires et technologiques lors de sa séance du 15 décembre 2020 ;
- Vu** le projet d'arrêté complété et précisé transmis à l'exploitant par courrier du 18 décembre 2020 et la réponse de ce dernier par courriel du 21 décembre 2020 ;

Considérant que les installations constituent des activités soumises à enregistrement au titre de la rubrique 2780 de la nomenclature des installations classées ;

Considérant que l'exploitant a sollicité que ses installations soient gérées via les règles de la procédure d'enregistrement ;

Considérant que les règles des procédures sont désormais celles de l'enregistrement, ainsi que pour les procédures embarquées ;

Considérant que l'augmentation des capacités de compostage et l'extension du plan d'épandage pour mettre en œuvre l'activité de compostage ne sont pas de nature à entraîner des dangers et inconvénients significatifs pour les intérêts mentionnés aux articles L. 211-1 et L.511-1 du code de l'environnement ;

Considérant que l'augmentation des capacités de compostage sera réalisée sans extension géographique de la plate-forme de compostage sur de nouvelles parcelles ;

Considérant que dans ces conditions, l'ensemble des modifications décrits dans les dossiers de porter à connaissance de la société SEDE Environnement ne nécessite pas une nouvelle évaluation environnementale au regard des critères de l'annexe III de la directive 2011/92/UE ;

Sur proposition de Monsieur le Secrétaire Général de la Préfecture de la Haute-Vienne ;

ARRÊTE

TITRE 1. PORTÉE, CONDITIONS GÉNÉRALES

CHAPITRE 1.1 CHAPITRE BÉNÉFICIAIRE ET PORTÉE

ARTICLE 1.1.1. EXPLOITANT, DURÉE

Les installations de la plate-forme de compostage « LIMOUSIN COMPOST » exploitées par la société SEDE Environnement, sont enregistrées.

Ces installations sont localisées sur le territoire de la commune de Bessines-sur-Gartempe à l'adresse ZA Occitania. Elles sont détaillées au chapitre 1.2 du présent arrêté.

Le présent arrêté cesse de produire effet lorsque, sauf cas de force majeure ou de demande justifiée et acceptée de prolongation de délai, l'installation n'a pas été mise en service dans le délai de trois ans ou lorsque l'exploitation a été interrompue pendant plus de trois années consécutives (article R.512-74 du code de l'environnement).

ARTICLE 1.1.2. ACTES ANTÉRIEURS

Les prescriptions des arrêtés préfectoraux du 28 mars 2012 et du 24 novembre 2016 susvisés sont abrogées et remplacées par celles définies par le présent arrêté.

CHAPITRE 1.2 NATURE ET LOCALISATION DES INSTALLATIONS

ARTICLE 1.2.1. LISTE DES INSTALLATIONS CONCERNÉES PAR UNE RUBRIQUE DE LA NOMENCLATURE DES INSTALLATIONS CLASSÉES

Rubrique	Libellé de la rubrique	Volume	Régime
2780-2-b	Installations de compostage de déchets non dangereux ou de matière végétale, ayant, le cas échéant, subi une étape de méthanisation. Compostage de fraction fermentescible de déchets triés à la source ou sur site, de boues de station d'épuration des eaux urbaines, de boues de station d'épuration des eaux de papeteries, de boues de station d'épuration des eaux d'industries agroalimentaires, seuls ou en mélange avec des déchets admis dans une installation relevant de la rubrique 2780-1. La quantité de matières traitées étant supérieure ou égale à 20 t/j et inférieure à 75 t/j.	57 t/j	Enregistrement
2780-3-b	Installations de compostage de déchets non dangereux ou de matière végétale, ayant, le cas échéant, subi une étape de méthanisation. Compostage d'autres déchets. La quantité de matières traitées étant inférieure à 75 t/j.	10 t/j	Enregistrement
2780-1-c	Installations de compostage de déchets non dangereux ou de matière végétale, ayant, le cas échéant, subi une étape de méthanisation. Compostage de matière végétale ou déchets végétaux, d'effluents d'élevage, de matières stercoraires. La quantité de matières traitées étant supérieure ou égale à 3 t/j et inférieure à 30 t/j.	5 t/j	Déclaration
1532-3	Bois ou matériaux combustibles analogues y compris les produits finis conditionnés et les produits ou déchets répondant à la définition de la biomasse et visés par la rubrique 2910-A, ne relevant pas de la rubrique 1531 (stockage de), à l'exception des établissements recevant du public. Le volume susceptible d'être stocké étant supérieure à 1 000 m ³ mais inférieure ou égale à 20 000 m ³ .	15 000 m ³	Déclaration
2171	Fumiers, engrais et supports de culture (dépôts de) renfermant des matières organiques et n'étant pas l'annexe d'une exploitation agricole. Le dépôt étant supérieur à 200 m ³ .		Déclaration
2716-2	Installation de transit, regroupement, tri, ou préparation en vue de la réutilisation de déchets non dangereux non inertes à l'exclusion des installations visées aux rubriques 2710, 2711, 2712, 2713, 2714, 2715 et 2719. Le volume susceptible d'être présent dans l'installation étant supérieur ou égal à 100 m ³ mais inférieur à 1 000 m ³ .	<ul style="list-style-type: none"> - Boues non valorisables en agricultures, - Cendres sous foyer de chaudières biomasse, - Autres sous-produits minéraux (plâtre,...), - Bois, déchets verts, palettes broyées ou non broyées. <p style="text-align: center;">Volume total : 990 m³</p>	Déclaration

Volume : éléments caractérisant la consistance, le rythme de fonctionnement, le volume des installations ou les capacités maximales autorisées en référence à la nomenclature des installations classées.

Les activités sont également visées par les rubriques n° 2260, 1435 et 4734 mais sont non classables.

La capacité totale de traitement des déchets en compostage s'élève à 72 t/j soit 26 280 t/an.

ARTICLE 1.2.2. SITUATION DE L'ÉTABLISSEMENT

L'installation enregistrée est située sur la commune, parcelles et lieux-dits suivants :

Commune	Lieu-dit	Parcelles
BESSINES-SUR-GARTEMPE	LA COUTURE DU HAUT	Section AB n° 368, 373, 375, 377, 379, 380, 382, 403 et 408

Les parcelles n° 368, 382 et 380 constituent une réserve foncière non utilisée pour le process de compostage.

Les installations mentionnées à l'article 1.2.1 du présent arrêté sont reportées avec leur référence sur un plan de situation de l'établissement tenu à jour et tenu en permanence à la disposition de l'inspection des installations classées.

ARTICLE 1.2.3. CONSISTANCE DES INSTALLATIONS ENREGISTRÉES

L'établissement comprenant l'ensemble des installations classées et annexes, est organisé de la façon suivante et représenté en Annexe 1 du présent arrêté :

- une aire de réception/tri/contrôle de matières entrantes,
- une aire de préparation et de traitement des biodéchets,
- une aire de réception et de stockage du bois et des déchets verts,
- une aire de préparation du mélange boues et déchets verts broyés,
- une aire de stockage de coproduits,
- une aire de stockage de cendres,
- une aire de fermentation,
- une aire de maturation,
- une aire criblage,
- une aire de stockage du compost,
- une lagune,
- un bureau et un atelier,
- un pont-basculé.

ARTICLE 1.2.4. AUTRES LIMITES DE L'ENREGISTREMENT

La liste exhaustive des déchets pouvant être admis pour l'activité de compostage et de transit est reprise en Annexe 2 du présent arrêté.

Toute admission envisagée par l'exploitant de déchets ou de matières d'une nature différente de celle mentionnée dans le présent arrêté susceptible d'entraîner un changement notable des éléments des dossiers d'enregistrement ou du contenu du présent arrêté est portée à la connaissance du préfet.

La production est constituée de compost conforme à une norme d'application obligatoire en application des articles L255-1 à L255-11 du code rural.

Les produits ne satisfaisant pas aux critères d'aucune des normes applicables sont considérés comme des déchets et peuvent faire l'objet d'un épandage agricole à hauteur de 15 t/ha au plus.

CHAPITRE 1.3. CONFORMITÉ AU DOSSIER D'ENREGISTREMENT

ARTICLE 1.3.1. CONFORMITÉ AU DOSSIER D'ENREGISTREMENT

L'installation et ses annexes, objet du présent arrêté, sont disposées, aménagées et exploitées conformément aux plans et données techniques contenus dans le dossier déposé par l'exploitant.

Elles respectent les dispositions des arrêtés ministériels de prescriptions générales applicables complétées par le présent arrêté.

L'exploitant adresse à l'inspection des installations classées, un document justifiant le respect des prescriptions de l'arrêté ministériel du 20 avril 2012 susvisé ainsi complété par le présent arrêté, au plus tard deux mois à compter de la date de signature du présent arrêté.

CHAPITRE 1.4. MISE À L'ARRÊT DÉFINITIF

ARTICLE 1.4.1. MISE A L'ARRÊT DÉFINITIF

Lorsqu'une installation classée soumise à enregistrement est mise à l'arrêt définitif, l'exploitant notifie au préfet la date de cet arrêt trois mois au moins avant celui-ci. Il est donné récépissé sans frais de cette notification.

La notification prévue ci-dessus indique les mesures prises ou prévues pour assurer, dès l'arrêt de l'exploitation, la mise en sécurité du site. Ces mesures comportent, notamment :

- 1° L'évacuation des produits dangereux et, pour les installations autres que les installations de stockage de déchets, la gestion des déchets présents sur le site ;
- 2° Des interdictions ou limitations d'accès au site ;
- 3° La suppression des risques d'incendie et d'explosion ;
- 4° La surveillance des effets de l'installation sur son environnement.

En outre, l'exploitant doit placer le site de l'installation dans un état tel qu'il ne puisse porter atteinte aux intérêts mentionnés à l'article L. 511-1 et qu'il permette un usage futur du site déterminé selon les dispositions des articles R. 512-46-26 et R. 512-46-27 du code de l'environnement.

CHAPITRE 1.5. PRESCRIPTIONS TECHNIQUES APPLICABLES

ARTICLE 1.5.1. ARRÊTÉS MINISTÉRIELS DE PRESCRIPTIONS GÉNÉRALES

S'appliquent à l'établissement, les prescriptions de l'arrêté ministériel suivant applicables aux installations existantes : arrêté ministériel du 20 avril 2012 relatif aux prescriptions générales applicables aux installations classées de compostage soumises à enregistrement sous la rubrique n° 2780.

En référence aux dispositions prévues à l'article R.512-46-17 du code de l'environnement, les prescriptions de l'arrêté ministériel de prescriptions générales (art L.512.7) du 20 avril 2012 susvisé sont complétées suivant les dispositions de l'article 1.5.2 du présent arrêté.

A titre indicatif, les installations du site soumises à déclaration ainsi que les prescriptions applicables à ces installations sont listées en Annexe 3 au présent arrêté.

ARTICLE 1.5.2 PRESCRIPTIONS COMPLÉMENTAIRES

Les prescriptions générales définies par l'arrêté ministériel du 20 avril 2012 susvisé, applicables aux installations classées de compostage soumises à enregistrement sous la rubrique n° 2780 sont complétées par les dispositions suivantes :

Surveillance du rejet des eaux pluviales

L'exploitant est tenu de faire réaliser des analyses des eaux pluviales de ruissellement sur les voies de circulation du site qui ne sont pas entrées en contact avec les déchets ou avec le compost. Ces eaux peuvent être rejetées dans le milieu naturel ou le réseau des eaux pluviales desservant l'installation après passage par un décanteur-déshuileur. Ces analyses sont effectuées au moins une fois par semestre par un organisme agréé par le Ministère en charge de l'environnement pour les paramètres définis à l'article 47 de l'arrêté ministériel du 20 avril 2012 susvisé.

Dispositions techniques en matière d'épandage

L'exploitant est autorisé à pratiquer l'épandage des sous-produits listés ci-dessous sur les parcelles mises à disposition, dont le relevé des exploitants agricoles figure en Annexe 4 du présent arrêté, sous réserve du respect des dispositions du présent arrêté et dans les conditions définies dans l'étude préalable à l'épandage.

Les sous-produits autorisés à l'épandage sont :

- Le compost ne respectant pas les normes en vigueur (NFU 44-095 ou NFU 44-051),
- Les cendres sous foyer des chaufferies biomasse relevant de la rubrique n° 2910-A de la nomenclature des installations classées,
- Les eaux de process ou eaux pluviales souillées collectées en bassin étanche sur le site de la plateforme de compostage « LIMOUSIN COMPOST ».

Les communes concernées par l'épandage sont les suivantes : Arnac-la-poste, Azat-le-Ris, Balledent, Bessines-sur-Gartempe, Châteauponsac, Dinsac, Fromental, Jouac, Le Dorat, Lussac-les-Eglises, Magnac-Laval, Oradour-saint-Genest, Rancon, Saint-Amand-Magnazeix, Saint-Hilaire-la-Treille, Saint-Léger-Magnazeix et Saint-Pardoux-Le-Lac.

L'épandage est réalisé sur une surface de 2 465 hectares environ pour une surface potentiellement épandable (SPE) de 2 203 hectares.

L'épandage sur ou dans les sols agricoles doit respecter les règles (programme prévisionnel, distances et délais d'épandage, périodes d'épandage, cahier d'épandages, analyses,...) qui ne sont pas contraires au présent arrêté, définies par l'arrêté ministériel du 20 avril 2012 susvisé et par les arrêtés ministériels, régionaux et préfectoraux relatifs au programme d'actions nitrates en vigueur.

TITRE 2. MODALITÉS D'EXÉCUTION, VOIES DE RECOURS

ARTICLE 2.1. DÉLAIS ET VOIES DE RECOURS

En application de l'article L.514-6 du code de l'environnement le présent arrêté est soumis à un contentieux de pleine juridiction.

Il peut être déféré à la juridiction administrative territorialement compétente - tribunal administratif de Limoges – 1 cours Vergniaud – 87000 Limoges :

1° Par l'exploitant, dans un délai de deux mois à compter de la date à laquelle l'acte leur a été notifié ;

2° Par les tiers intéressés en raison des inconvénients ou des dangers que le fonctionnement de l'installation présente pour les intérêts mentionnés aux articles l'article L.211-1 et L.511-1, dans un délai de quatre mois à compter de la publication ou de l'affichage de la présente décision.

Le tribunal administratif peut être saisi par l'application Télérecours citoyen accessible sur le site www.telerecours.fr.

Les tiers qui n'ont acquis ou pris à bail des immeubles ou n'ont élevé des constructions dans le voisinage d'une installation classée que postérieurement à l'affichage ou à la publication de l'arrêté portant enregistrement de cette installation ou atténuant les prescriptions primitives ne sont pas recevables à déférer ledit arrêté à la juridiction administrative.

Dans un délai de deux mois, l'arrêté peut faire l'objet d'un recours gracieux, auprès du préfet de la Haute-Vienne – 1 rue de la préfecture – BP87031 – 87031 LIMOGES CEDEX 01 ou hiérarchique auprès du ministère en charge des installations classées – ministère de la transition écologique et solidaire – 92055 Paris-La-Défense Cedex. Ce recours administratif prolonge de deux mois les délais mentionnés aux 1° et 2°.

ARTICLE 2.2. FRAIS

Les frais inhérents à l'application des prescriptions du présent arrêté sont à la charge de l'exploitant.

ARTICLE 2.3. AFFICHAGE ET PUBLICATION EN VUE DE L'INFORMATION DES TIERS

Une copie du présent arrêté sera déposée à la mairie de Bessines-sur-Gartempe pour y être consultée.

Un extrait de cet arrêté sera affiché à la mairie de Bessines-sur-Gartempe pendant une durée minimale d'un mois, le procès-verbal de l'accomplissement de ces formalités sera dressé par les soins du maire.

Le même extrait sera publié sur le site internet des services de l'État dans la Haute-Vienne pour une durée minimale de quatre mois.

ARTICLE 2.4. EXÉCUTION ET NOTIFICATION

Le présent arrêté est notifié à la société SEDE Environnement.

Le Secrétaire Général de la préfecture de la Haute-Vienne, le maire de Bessines-sur-Gartempe, la directrice régionale de l'environnement, de l'aménagement et du logement de la région Nouvelle-Aquitaine, la Cheffe de l'unité départementale de la Haute-Vienne de la DREAL Nouvelle-Aquitaine sont chargés, chacun en ce qui le concerne, de l'exécution du présent arrêté.

Limoges, le **30 DEC. 2020**

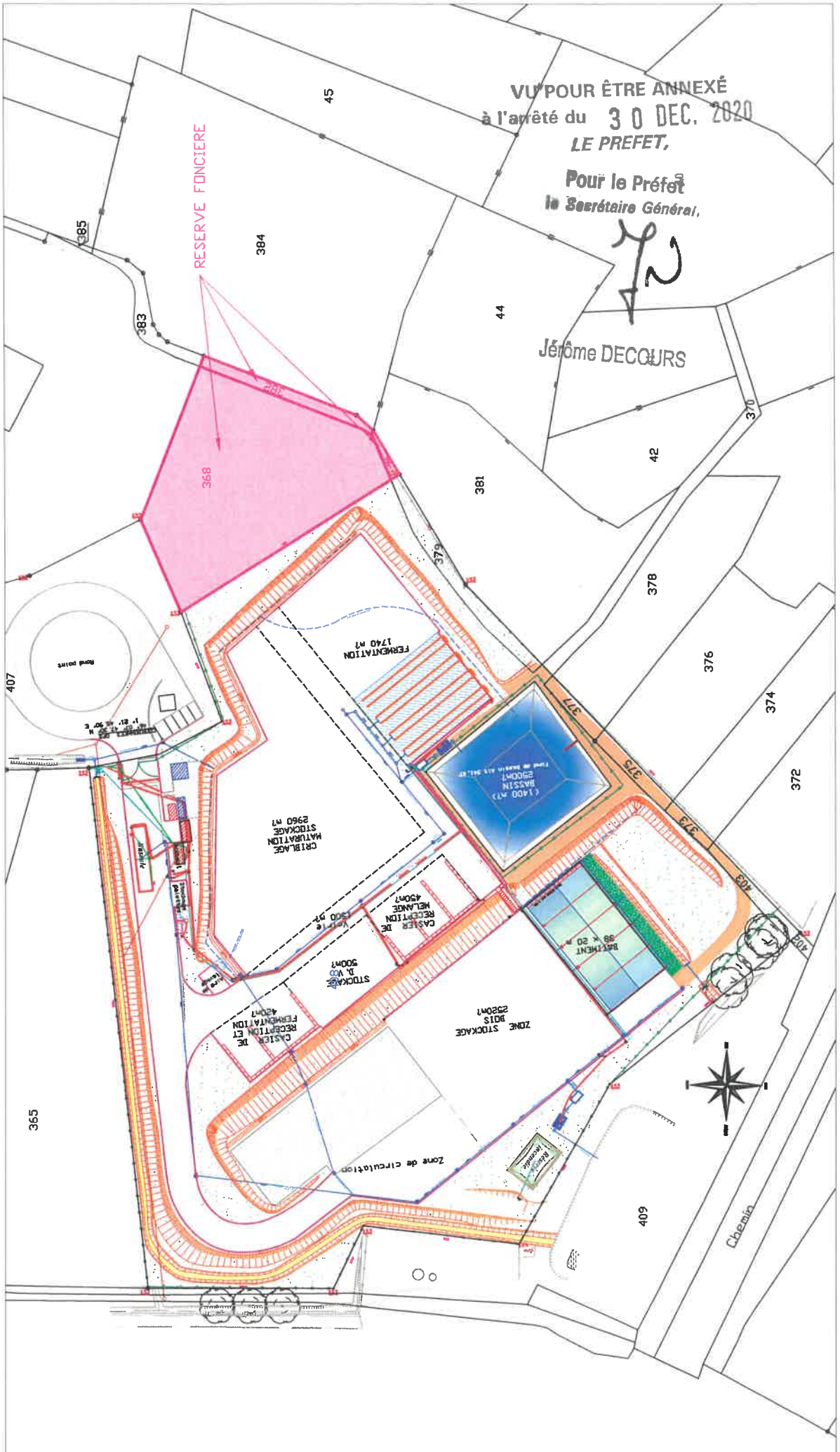
**Pour le préfet et par délégation,
Le secrétaire général**



Jérôme DECOURS

Annexe 1

LIMOUSIN Compost à BESSINES SUR GARTEMPE (87) Zone d'activités occitania



Annexe 2. DÉCHETS ADMISSIBLES

code	Type de déchets
0 2	déchets provenant de l'agriculture, de l'horticulture, de l'aquaculture, de la sylviculture, de la chasse et de la pêche ainsi que de la préparation et de la transformation des aliments
02 01	déchets provenant de l'agriculture, de l'horticulture, de l'aquaculture, de la sylviculture, de la chasse et de la pêche
02 01 01	boues provenant du lavage et du nettoyage
02 01 03	déchets de tissus végétaux
02 01 06	fèces, urine et fumier (y compris paille souillée), effluents, collectés séparément et traités hors site
02 01 07	déchets provenant de la sylviculture
02 01 09	déchets agrochimiques autres que ceux visés à la rubrique 02 01 08
02 01 99	déchets non spécifiés ailleurs
02 02	déchets provenant de la préparation et de la transformation de la viande, des poissons et autres aliments d'origine animale
02 02 03	matières impropres à la consommation ou à la transformation
02 02 04	boues provenant du traitement in situ des effluents
02 02 99	déchets non spécifiés ailleurs
02 03	déchets provenant de la préparation et de la transformation des fruits, des légumes, des céréales, des huiles alimentaires, du cacao, du café, du thé et du tabac, de la production de conserves, de la production de levures et d'extraits de levures, de la préparation et de la fermentation de mélasses
02 03 01	boues provenant du lavage, du nettoyage, de l'épluchage, de la centrifugation et de la séparation
02 03 04	matières impropres à la consommation ou à la transformation
02 03 05	boues provenant du traitement in situ des effluents
02 03 99	déchets non spécifiés ailleurs
02 04	déchets de la transformation du sucre
02 04 01	terre provenant du lavage et du nettoyage des betteraves
02 04 02	carbonate de calcium déclassé
02 04 03	boues provenant du traitement in situ des effluents
02 04 99	déchets non spécifiés ailleurs
02 05	déchets provenant de l'industrie des produits laitiers
02 05 01	matières impropres à la consommation ou à la transformation
02 05 02	boues provenant du traitement in situ des effluents
02 05 99	déchets non spécifiés ailleurs
02 06	déchets de boulangerie, pâtisserie, confiserie
02 06 01	matières impropres à la consommation ou à la transformation
02 06 03	boues provenant du traitement in situ des effluents
02 06 99	déchets non spécifiés ailleurs
02 07	déchets provenant de la production de boissons alcooliques et non alcooliques (sauf café, thé et cacao)
02 07 01	déchets provenant du lavage, du nettoyage et de la réduction mécanique des matières premières
02 07 02	déchets de la distillation de l'alcool
02 07 04	matières impropres à la consommation ou à la transformation
02 07 05	boues provenant du traitement in situ des effluents
02 07 99	déchets non spécifiés ailleurs
0 3	déchets provenant de la transformation du bois et de la production de panneaux et de meubles, de pâte à papier, de papier et de carton
03 01	déchets provenant de la transformation du bois et de la fabrication de panneaux et de meubles

03 01 01	déchets d'écorce et de liège
03 01 05	sciure de bois, copeaux, chutes, bois, panneaux de particules et placages autres que ceux visés à la rubrique 03 01 04
03 03	déchets provenant de la production et de la transformation de papier, de carton et de pâte à papier
03 03 01	déchets d'écorce et de bois
03 03 05	boues de désencrage provenant du recyclage du papier
03 03 09	déchets de boues résiduelles de chaux
03 03 10	refus fibreux, boues de fibres, de charge et de couchage provenant d'une séparation mécanique
03 03 11	boues provenant du traitement in situ des effluents autres que celles visées à la rubrique 03 03 10
0 4	déchets provenant des industries du cuir, de la fourrure et du textile
04 01	déchets provenant de l'industrie du cuir et de la fourrure
04 01 07	boues, notamment provenant du traitement in situ des effluents, sans chrome
0 6	déchets des procédés de la chimie minérale
06 10	déchets provenant de la FFDU de produits chimiques contenant de l'azote, de la chimie de l'azote et de la production d'engrais
06 10 99	déchets non spécifiés ailleurs
0 7	déchets des procédés de la chimie organique
07 07	déchets provenant de la FFDU de produits chimiques issus de la chimie fine et de produits chimiques non spécifiés ailleurs
07 07 12	boues provenant du traitement in situ des effluents autres que celles visées à la rubrique 07 07 11
10	déchets provenant de procédés thermiques
10 01	déchets provenant de centrales électriques et autres installations de combustion (sauf chapitre 19)
10 01 01	mâchefers, scories et cendres sous chaudière (sauf cendres sous chaudière visées à la rubrique 10 01 04)
10 01 03	cendres volantes de tourbe et de bois non traité
10 12	déchets provenant de la fabrication des produits en céramique, briques, carrelage et matériaux de construction
10 12 01	déchets de préparation avant cuisson
10 12 06	moules déclassés
10 13	déchets provenant de la fabrication de ciment, chaux et plâtre et d'articles et produits dérivés
10 13 01	déchets de préparation avant cuisson
10 13 04	déchets de calcination et d'hydratation de la chaux
10 13 99	déchets non spécifiés ailleurs
15	emballages et déchets d'emballages, absorbants, chiffons d'essuyage, matériaux filtrants et vêtements de protection non spécifiés ailleurs
15 01	emballages et déchets d'emballages (y compris les déchets d'emballages municipaux collectés séparément)
15 01 03	emballages en bois
16	déchets non décrits ailleurs dans la liste
16 03	loupés de fabrication et produits non utilisés
16 03 04	déchets d'origine minérale autres que ceux visés à la rubrique 16 03 03
19	déchets provenant des installations de gestion des déchets, des stations d'épuration des eaux usées hors site et de la préparation d'eau destinée à la consommation humaine et d'eau à usage industriel
19 02	déchets provenant des traitements physico-chimiques des déchets (notamment, déchromatation, décyanuration, neutralisation)
19 02 06	boues provenant des traitements physico-chimiques autres que celles visées à la rubrique 19 02 05
19 05	déchets de compostage
19 05 01	fraction non compostée des déchets municipaux et assimilés
19 05 03	compost déclassé

19 06	déchets provenant du traitement anaérobie des déchets
19 06 04	digestats provenant du traitement anaérobie des déchets municipaux
19 06 06	digestats provenant du traitement anaérobie des déchets animaux et végétaux
19 08	déchets provenant d'installations de traitement des eaux usées non spécifiés ailleurs
19 08 05	boues provenant du traitement des eaux usées urbaines
19 08 09	mélanges de graisse et d'huile provenant de la séparation huile/eaux usées contenant seulement des huiles et graisses alimentaires
19 08 12	boues provenant du traitement biologique des eaux usées industrielles autres que celles visées à la rubrique 19 08 11
19 09	déchets provenant de la préparation d'eau destinée à la consommation humaine ou d'eau à usage industriel
19 09 02	boues de clarification de l'eau
19 09 03	boues de décarbonatation
19 12	déchets provenant du traitement mécanique des déchets (par exemple, tri, broyage, compactage, granulation) non spécifiés ailleurs
19 12 07	bois autres que ceux visés à la rubrique 19 12 06
20	déchets municipaux (déchets ménagers et déchets assimilés provenant des commerces, des industries et des administrations), y compris les fractions collectées séparément
20 01	fractions collectées séparément (sauf section 15 01)
20 01 08	déchets de cuisine et de cantine biodégradables
20 01 25	huiles et matières grasses alimentaires
20 01 38	bois autres que ceux visés à la rubrique 20 01 37
20 02	déchets de jardins et de parcs (y compris les déchets de cimetière)
20 02 01	déchets biodégradables
20 03	autres déchets municipaux
20 03 02	déchets de marchés
20 03 04	boues de fosses septiques

VU POUR ÊTRE ANNEXÉ
à l'arrêté du **30 DEC. 2020**

LE PREFET,

Pour le Préfet

le Secrétaire Général.



Jérôme DECOURS

Annexe 3

I - LISTE DES INSTALLATIONS SOUMISES A DÉCLARATION CONCERNÉES PAR UNE RUBRIQUE DE LA NOMENCLATURE DES INSTALLATIONS CLASSÉES

Rubrique	Libellé de la rubrique	Volume	Régime
2780-1-c	Installations de compostage de déchets non dangereux ou de matière végétale, ayant, le cas échéant, subi une étape de méthanisation. Compostage de matière végétale ou déchets végétaux, d'effluents d'élevage, de matières stercoraires. La quantité de matières traitées étant supérieure ou égale à 3 t/j et inférieure à 30 t/j.	5 t/j	Déclaration
1532-3	Bois ou matériaux combustibles analogues y compris les produits finis conditionnés et les produits ou déchets répondant à la définition de la biomasse et visés par la rubrique 2910-A, ne relevant pas de la rubrique 1531 (stockage de), à l'exception des établissements recevant du public. Le volume susceptible d'être stocké étant supérieure à 1 000 m ³ mais inférieure ou égale à 20 000 m ³ .	15 000 m ³	Déclaration
2171	Fumiers, engrais et supports de culture (dépôts de) renfermant des matières organiques et n'étant pas l'annexe d'une exploitation agricole. Le dépôt étant supérieur à 200 m ³ .		Déclaration
2716-2	Installation de transit, regroupement, tri, ou préparation en vue de la réutilisation de déchets non dangereux non inertes à l'exclusion des installations visées aux rubriques 2710, 2711, 2712, 2713, 2714, 2715 et 2719. Le volume susceptible d'être présent dans l'installation étant supérieur ou égal à 100 m ³ mais inférieur à 1 000 m ³ .	990 m ³	Déclaration

Volume : éléments caractérisant la consistance, le rythme de fonctionnement, le volume des installations ou les capacités maximales autorisées en référence à la nomenclature des installations classées.

II – LISTE DES ARRÊTÉS MINISTÉRIELS DE PRESCRIPTIONS GÉNÉRALES APPLICABLES

S'appliquent à l'établissement, les prescriptions des arrêtés ministériels suivants applicables aux installations existantes à la date de notification du présent arrêté :

- Arrêté ministériel du 12 juillet 2011 relatif aux prescriptions générales applicables aux installations classées de compostage soumises à déclaration sous la rubrique n° 2780.
- Arrêté ministériel du 5 décembre 2016 relatif aux prescriptions applicables à certaines installations classées pour la protection de l'environnement soumises à déclaration.
- Arrêté ministériel du 6 juin 2018 relatif aux prescriptions générales applicables aux installations de transit, regroupement, tri ou préparation en vue de la réutilisation de déchets relevant du régime de la déclaration au titre de la rubrique n° 2711 (déchets d'équipements électriques et électroniques), 2713 (métaux ou déchets de métaux non dangereux, alliage de métaux ou déchets d'alliage de métaux non dangereux), 2714 (déchets non dangereux de papiers, cartons, plastiques, caoutchouc, textiles, bois) ou 2716 (déchets non dangereux non inertes) de la nomenclature des installations classées pour la protection de l'environnement.

VU POUR ÊTRE ANNEXÉ
à l'arrêté du 30 DEC. 2020

LE PREFET,
Pour le Préfet
le Secrétaire Général.



Jérôme DECOURS

Annexe 4

Plan d'épandage Limousin Compost - périmètre

Exploitation agricole	Adresse	surface globale	Aptitude classe 0 (ha)	Aptitude classe 1 (ha)	Aptitude classe 2 (ha)
BELTRAMO Jacques	L'Age 87210 Le Dorat	98,82	5,63	20,63	72,51
DESBORDES Eric	La bedouche 87160 Arnac la poste	35,03	6,26	11,45	17,32
DUMAIN Philippe	Le Peubuy 87290 Chateauponsac	75,58	2,93	35,98	36,67
EARL DE BERBERIDES M. CALSOLARI	87290 Chateauponsac	133,23	20,76	7,87	104,6
EARL MENUSSAC M. AGUITON Etienne	87890 JOUAC	137,82	18,91	25,24	93,67
EARL PONTALIER Mme BERTIN Trécy	87190 Magnac laval	290,4	86,78	36,51	167,11
EARL SABOTIER Père et fils M. SABOTIER Marc	La Valade 87290 St Armand Magnazeix	127,94	6,71	30,16	91,07
FRANCOUAL Angélique	87360 Azat le Ris	82,23	12,35	1,61	68,27
GAEC CHEZ DOUSSAUD M. TESSIER Pierre	87250 Bessines sur Gartempe	124,57	17,53	16,55	90,49
GAEC DEMAS	Pontalier 87190 Magnac laval	193,8	12,01	26,46	155,33
GAEC LAVAUD PACAUD M. FEISSAT Claude	87250 Bessines sur Gartempe	86	7,35	78,65	0
GAEC LUGUET PIOFFRET M. PIOFFRET Jean François	Le Mas 87190 Magnac Laval	205,03	14,39	17,72	172,92
GAEC PUIGRENIER	La Menereix 87290 Chateauponsac	319,35	18,35	135,26	165,74
GAEC ROUMILHAC	Les Cros 87290 Chateauponsac	117,55	7,2	24,1	86,25
GAEC SERRIER	Le Pin - Morterolles sur Semmes 87250 Bessines sur gartempe	111,56	6,39	45,94	59,23
GUISLAIN Sophie	87210 Oradour St Genest	50,05	4,68	10,02	35,35
LECUGY Marc	Lavaugrasse 87250 Bessines sur Gartempe	63,39	2,58	6,76	54,05
CLAVAUD Patrick	La Terrade 87190 St Hilaire la Treille	79,4	7,51	11,82	60,07
VIDELOUP André	32 Place du champ de foire 87210 Le Dorat	19,66	3,46	0	16,2
EARL MENUSSAC Mme. AGUITON Sandra	Menussac 87890 JOUAC	41,37	5,7	35,67	0
AGUITON Pierre Jean	Mazerolas 87920 Condat sur Vienne	83,5	5,09	78,41	0
GLOBAL Surfaces		2476,28	272,57	656,81	1546,85

VU POUR ÊTRE ANNEXÉ
à l'arrêté du **30 DEC. 2020**

LE PREFET,
Pour le Préfet
le Secrétaire Général.



Jérôme DECOURS

FICHE PARCELLAIRE PAR EXPLOITATION AVEC COMMENTAIRES D'APTITUDE

Raison sociale : AGUITON PIERRE-JEAN

Commune du siège : CONDAT-SUR-VIENNE

Périmètre : LIMOUSIN COMPOST 2010

Code Sulvra	Parcelle			Aptitude à l'épandage		
	Nom de la parcelle	Surface (ha)	Commune	Classe	Surface (ha)	Commentaires
8700079001	AGU 001	16,06	LUSSAC-LES-ÉGLISES	0	0,83	plan d eau
8700079001			LUSSAC-LES-ÉGLISES	1	15,23	pH compris entre 5 et 6
8700079002	AGU 002	1,71	LUSSAC-LES-ÉGLISES	1	1,69	pH compris entre 5 et 6
8700079002			LUSSAC-LES-ÉGLISES	0	0,02	cours d eau
8700079003	AGU 003	8,15	LUSSAC-LES-ÉGLISES	0	2,19	cours d eau
8700079003			LUSSAC-LES-ÉGLISES	1	5,96	pH compris entre 5 et 6, zone humide
8700079004	AGU 004	57,58	LUSSAC-LES-ÉGLISES	0	2,05	cours d eau
8700079004			LUSSAC-LES-ÉGLISES	1	55,53	pH compris entre 5 et 6, zone humide
TOTAL		83,50				

Total Aptitude 0 :	5,09 ha
Total Aptitude 1 :	78,41 ha
Total Aptitude 2 :	0,00 ha

FICHE PARCELLAIRE PAR EXPLOITATION AVEC COMMENTAIRES D'APTITUDE

Raison sociale : BELTRAMO JACQUES

Commune du siège : LE DORAT

Périmètre : LIMOUSIN COMPOST 2010

Parcelle			Aptitude à l'épandage			
Code Suivra	Nom de la parcelle	Surface (ha)	Commune	Classe	Surface (ha)	Commentaires
8700012007	12007	0,43	ORADOUR-SAINT-GENEST	2	0,43	
8700012007			ORADOUR-SAINT-GENEST	2	0,43	
8700012007			ORADOUR-SAINT-GENEST	2	0,43	
8700012009	12009	2,65	ORADOUR-SAINT-GENEST	2	2,65	
8700012009			ORADOUR-SAINT-GENEST	2	2,65	
8700012009			ORADOUR-SAINT-GENEST	2	2,65	
8700012011	12011	1,77	ORADOUR-SAINT-GENEST	0	1,77	Cours d'eau
8700012011			ORADOUR-SAINT-GENEST	0	1,77	Cours d'eau
8700012011			ORADOUR-SAINT-GENEST	0	1,77	Cours d'eau
8700012012	12012	0,29	ORADOUR-SAINT-GENEST	1	0,18	Habitations
8700012012			ORADOUR-SAINT-GENEST	0	0,11	Habitations
8700012012			ORADOUR-SAINT-GENEST	0	0,11	Habitations
8700012012			ORADOUR-SAINT-GENEST	1	0,18	Habitations
8700012012			ORADOUR-SAINT-GENEST	0	0,11	Habitations
8700012012			ORADOUR-SAINT-GENEST	1	0,18	Habitations
8700012013	12013	1,74	ORADOUR-SAINT-GENEST	1	0,68	Habitations
8700012013			ORADOUR-SAINT-GENEST	2	0,59	
8700012013			ORADOUR-SAINT-GENEST	0	0,47	Habitations
8700012013			ORADOUR-SAINT-GENEST	0	0,47	Habitations
8700012013			ORADOUR-SAINT-GENEST	2	0,59	
8700012013			ORADOUR-SAINT-GENEST	1	0,68	Habitations
8700012013			ORADOUR-SAINT-GENEST	1	0,68	Habitations
8700012013			ORADOUR-SAINT-GENEST	0	0,47	Habitations
8700012013			ORADOUR-SAINT-GENEST	2	0,59	
8700012014	12014	1,70	ORADOUR-SAINT-GENEST	0	0,27	Cours d'eau
8700012014			ORADOUR-SAINT-GENEST	2	1,43	

FICHE PARCELLAIRE PAR EXPLOITATION AVEC COMMENTAIRES D'APTITUDE

Raison sociale : BELTRAMO JACQUES

Commune du siège : LE DORAT

Périmètre : LIMOUSIN COMPOST 2010

Parcelle				Aptitude à l'épandage		
Code Suivra	Nom de la parcelle	Surface (ha)	Commune	Classe	Surface (ha)	Commentaires
8700012014	12014	1,70	ORADOUR-SAINT-GENEST	2	1,43	
8700012014			ORADOUR-SAINT-GENEST	0	0,27	Cours d'eau
8700012014			ORADOUR-SAINT-GENEST	2	1,43	
8700012014			ORADOUR-SAINT-GENEST	0	0,27	Cours d'eau
8700012020	12020	2,96	ORADOUR-SAINT-GENEST	1	2,96	pH sols
8700012020			ORADOUR-SAINT-GENEST	1	2,96	pH sols
8700012020			ORADOUR-SAINT-GENEST	1	2,96	pH sols
8700012021	12021	2,33	ORADOUR-SAINT-GENEST	2	2,33	
8700012021			ORADOUR-SAINT-GENEST	2	2,33	
8700012021			ORADOUR-SAINT-GENEST	2	2,33	
8700012022	12022	5,24	ORADOUR-SAINT-GENEST	2	5,24	
8700012022			ORADOUR-SAINT-GENEST	2	5,24	
8700012022			ORADOUR-SAINT-GENEST	2	5,24	
8700012060	12060	0,85	ORADOUR-SAINT-GENEST	2	0,85	
8700012060			ORADOUR-SAINT-GENEST	2	0,85	
8700012060			ORADOUR-SAINT-GENEST	2	0,85	
8700012061	12061	2,09	ORADOUR-SAINT-GENEST	2	1,64	
8700012061			ORADOUR-SAINT-GENEST	1	0,45	Habitations
8700012061			ORADOUR-SAINT-GENEST	2	1,64	
8700012061			ORADOUR-SAINT-GENEST	1	0,45	Habitations
8700012061			ORADOUR-SAINT-GENEST	1	0,45	Habitations
8700012062	12062	0,86	ORADOUR-SAINT-GENEST	2	1,64	
8700012062			ORADOUR-SAINT-GENEST	2	0,86	
8700012062			ORADOUR-SAINT-GENEST	2	0,86	
8700012063	12063	1,12	ORADOUR-SAINT-GENEST	2	1,12	

FICHE PARCELLAIRE PAR EXPLOITATION AVEC COMMENTAIRES D'APTITUDE

Raison sociale : BELTRAMO JACQUES

Commune du siège : LE DORAT

Périmètre : LIMOUSIN COMPOST 2010

Parcelle			Aptitude à l'épandage			
Code Suivra	Nom de la parcelle	Surface (ha)	Commune	Classe	Surface (ha)	Commentaires
8700012063	12063	1,12	ORADOUR-SAINT-GENEST	2	1,12	
8700012063			ORADOUR-SAINT-GENEST	2	1,12	
8700012064	12064	1,06	ORADOUR-SAINT-GENEST	0	0,03	Habitations
8700012064			ORADOUR-SAINT-GENEST	1	0,41	
8700012064			ORADOUR-SAINT-GENEST	2	0,62	
8700012064			ORADOUR-SAINT-GENEST	1	0,41	
8700012064			ORADOUR-SAINT-GENEST	2	0,62	
8700012064			ORADOUR-SAINT-GENEST	0	0,03	Habitations
8700012064			ORADOUR-SAINT-GENEST	0	0,03	Habitations
8700012064			ORADOUR-SAINT-GENEST	1	0,41	
8700012064			ORADOUR-SAINT-GENEST	2	0,62	
8700012065	12065	0,68	ORADOUR-SAINT-GENEST	1	0,05	Habitations
8700012065			ORADOUR-SAINT-GENEST	2	0,63	
8700012065			ORADOUR-SAINT-GENEST	1	0,05	Habitations
8700012065			ORADOUR-SAINT-GENEST	2	0,63	
8700012065			ORADOUR-SAINT-GENEST	1	0,05	Habitations
8700012065			ORADOUR-SAINT-GENEST	2	0,63	
8700012066	12066	0,96	ORADOUR-SAINT-GENEST	1	0,65	Habitations
8700012066			ORADOUR-SAINT-GENEST	0	0,31	Habitations
8700012066			ORADOUR-SAINT-GENEST	1	0,65	Habitations
8700012066			ORADOUR-SAINT-GENEST	0	0,31	Habitations
8700012066			ORADOUR-SAINT-GENEST	1	0,65	Habitations
8700012066			ORADOUR-SAINT-GENEST	0	0,31	Habitations
8700012080	12080	2,20	ORADOUR-SAINT-GENEST	1	2,20	pH sols
8700012080			ORADOUR-SAINT-GENEST	1	2,20	pH sols
8700012080			ORADOUR-SAINT-GENEST	1	2,20	pH sols

FICHE PARCELLAIRE PAR EXPLOITATION AVEC COMMENTAIRES D'APTITUDE

Raison sociale : BELTRAMO JACQUES

Commune du siège : LE DORAT

Périmètre : LIMOUSIN COMPOST 2010

Parcelle				Aptitude à l'épandage		
Code Suivra	Nom de la parcelle	Surface (ha)	Commune	Classe	Surface (ha)	Commentaires
8700012081	12081	1,68	ORADOUR-SAINT-GENEST	1	1,68	
8700012081			ORADOUR-SAINT-GENEST	1	1,68	
8700012081			ORADOUR-SAINT-GENEST	1	1,68	
8700012082	12082	1,35	ORADOUR-SAINT-GENEST	1	1,35	pH sols
8700012082			ORADOUR-SAINT-GENEST	1	1,35	pH sols
8700012082			ORADOUR-SAINT-GENEST	1	1,35	pH sols
8700012083	12083	1,01	ORADOUR-SAINT-GENEST	1	1,01	pH sols
8700012083			ORADOUR-SAINT-GENEST	1	1,01	pH sols
8700012083			ORADOUR-SAINT-GENEST	1	1,01	pH sols
8700012084	12084	1,80	ORADOUR-SAINT-GENEST	1	1,80	pH sols
8700012084			ORADOUR-SAINT-GENEST	1	1,80	pH sols
8700012084			ORADOUR-SAINT-GENEST	1	1,80	pH sols
8700012110	12110	0,76	ORADOUR-SAINT-GENEST	1	0,76	pH sols
8700012110			ORADOUR-SAINT-GENEST	1	0,76	pH sols
8700012110			ORADOUR-SAINT-GENEST	1	0,76	pH sols
8700012111	12111	0,69	ORADOUR-SAINT-GENEST	1	0,69	ph sols
8700012111			ORADOUR-SAINT-GENEST	1	0,69	ph sols
8700012111			ORADOUR-SAINT-GENEST	1	0,69	ph sols
8700012124	12124	14,81	ORADOUR-SAINT-GENEST	2	14,73	
8700012124			ORADOUR-SAINT-GENEST	0	0,08	Cours d'eau
8700012124			ORADOUR-SAINT-GENEST	0	0,08	Cours d'eau
8700012124			ORADOUR-SAINT-GENEST	2	14,73	
8700012124			ORADOUR-SAINT-GENEST	2	14,73	
8700012124			ORADOUR-SAINT-GENEST	0	0,08	Cours d'eau
8700012180	12180	3,59	ORADOUR-SAINT-GENEST	2	1,70	
8700012180			ORADOUR-SAINT-GENEST	1	1,07	Habitations

FICHE PARCELLAIRE PAR EXPLOITATION AVEC COMMENTAIRES D'APTITUDE

Raison sociale : BELTRAMO JACQUES

Commune du siège : LE DORAT

Périmètre : LIMOUSIN COMPOST 2010

Parcelle				Aptitude à l'épandage		
Code Suivra	Nom de la parcelle	Surface (ha)	Commune	Classe	Surface (ha)	Commentaires
8700012180	12180	3,59	ORADOUR-SAINT-GENEST	0	0,82	Habitations
8700012180			ORADOUR-SAINT-GENEST	2	1,70	
8700012180			ORADOUR-SAINT-GENEST	0	0,82	Habitations
8700012180			ORADOUR-SAINT-GENEST	1	1,07	Habitations
8700012180			ORADOUR-SAINT-GENEST	0	0,82	Habitations
8700012180			ORADOUR-SAINT-GENEST	2	1,70	
8700012180			ORADOUR-SAINT-GENEST	1	1,07	Habitations
8700012181	12181	2,47	ORADOUR-SAINT-GENEST	1	2,47	pH sols
8700012181			ORADOUR-SAINT-GENEST	1	2,47	pH sols
8700012181			ORADOUR-SAINT-GENEST	1	2,47	pH sols
8700012230	12230	7,97	ORADOUR-SAINT-GENEST	0	0,38	Plan d'eau
8700012230			ORADOUR-SAINT-GENEST	2	7,59	
8700012230			ORADOUR-SAINT-GENEST	0	0,38	Plan d'eau
8700012230			ORADOUR-SAINT-GENEST	2	7,59	
8700012230			ORADOUR-SAINT-GENEST	2	7,59	
8700012230			ORADOUR-SAINT-GENEST	0	0,38	Plan d'eau
8700012231	12231	5,04	ORADOUR-SAINT-GENEST	2	5,04	
8700012231			ORADOUR-SAINT-GENEST	2	5,04	
8700012231			ORADOUR-SAINT-GENEST	2	5,04	
8700012232	12232	9,50	ORADOUR-SAINT-GENEST	2	9,50	
8700012232			ORADOUR-SAINT-GENEST	2	9,50	
8700012232			ORADOUR-SAINT-GENEST	2	9,50	
8700012233	12233	6,65	ORADOUR-SAINT-GENEST	2	6,65	
8700012233			ORADOUR-SAINT-GENEST	2	6,65	
8700012233			ORADOUR-SAINT-GENEST	2	6,65	
8700012234	12234	6,20	ORADOUR-SAINT-GENEST	2	4,85	

FICHE PARCELLAIRE PAR EXPLOITATION AVEC COMMENTAIRES D'APTITUDE

Raison sociale : BELTRAMO JACQUES

Commune du siège : LE DORAT

Périmètre : LIMOUSIN COMPOST 2010

Parcelle				Aptitude à l'épandage		
Code Suivra	Nom de la parcelle	Surface (ha)	Commune	Classe	Surface (ha)	Commentaires
8700012234	12234	6,20	ORADOUR-SAINT-GENEST	0	1,35	Cours d'eau
8700012234			ORADOUR-SAINT-GENEST	0	1,35	Cours d'eau
8700012234			ORADOUR-SAINT-GENEST	2	4,85	
8700012234			ORADOUR-SAINT-GENEST	0	1,35	Cours d'eau
8700012234			ORADOUR-SAINT-GENEST	2	4,85	
8700012235	12235	4,10	ORADOUR-SAINT-GENEST	0	0,04	Cours d'eau
8700012235			ORADOUR-SAINT-GENEST	2	4,06	
8700012235			ORADOUR-SAINT-GENEST	2	4,06	
8700012235			ORADOUR-SAINT-GENEST	0	0,04	Cours d'eau
8700012235			ORADOUR-SAINT-GENEST	2	4,06	
8700012235			ORADOUR-SAINT-GENEST	0	0,04	Cours d'eau
8700012243	12243	2,27	ORADOUR-SAINT-GENEST	1	2,27	pH sols
8700012243			ORADOUR-SAINT-GENEST	1	2,27	pH sols
8700012243			ORADOUR-SAINT-GENEST	1	2,27	pH sols
TOTAL		98,82				

Total Aptitude 0 :	5,63 ha
Total Aptitude 1 :	20,68 ha
Total Aptitude 2 :	72,51 ha

FICHE PARCELLAIRE PAR EXPLOITATION AVEC COMMENTAIRES D'APTITUDE

Raison sociale : CLAVAUD PATRICK

Commune du siège : SAINT-HILAIRE-LA-TREILLE

Périmètre : LIMOUSIN COMPOST 2010

Parcelle				Aptitude à l'épandage		
Code Suivra	Nom de la parcelle	Surface (ha)	Commune	Classe	Surface (ha)	Commentaires
8700229001	229001	7,49	SAINTE-HILAIRE-LA-TREILLE	1	6,52	pH sols
8700229001			SAINTE-HILAIRE-LA-TREILLE	0	0,97	Cours d'eau
8700229001			SAINTE-HILAIRE-LA-TREILLE	1	6,52	pH sols
8700229001			SAINTE-HILAIRE-LA-TREILLE	0	0,97	Cours d'eau
8700229001			SAINTE-HILAIRE-LA-TREILLE	1	6,52	pH sols
8700229001			SAINTE-HILAIRE-LA-TREILLE	0	0,97	Cours d'eau
8700229002	229002	2,11	SAINTE-HILAIRE-LA-TREILLE	1	2,11	
8700229002			SAINTE-HILAIRE-LA-TREILLE	1	2,11	
8700229002			SAINTE-HILAIRE-LA-TREILLE	1	2,11	
8700229003	229003	27,39	SAINTE-HILAIRE-LA-TREILLE	0	3,00	habitations < 50 m
8700229003			SAINTE-HILAIRE-LA-TREILLE	2	22,94	
8700229003			SAINTE-HILAIRE-LA-TREILLE	1	1,45	habitations
8700229003			SAINTE-HILAIRE-LA-TREILLE	2	22,94	
8700229003			SAINTE-HILAIRE-LA-TREILLE	1	1,45	habitations
8700229003			SAINTE-HILAIRE-LA-TREILLE	0	3,00	habitations < 50 m
8700229003			SAINTE-HILAIRE-LA-TREILLE	2	22,94	
8700229003			SAINTE-HILAIRE-LA-TREILLE	1	1,45	habitations
8700229003			SAINTE-HILAIRE-LA-TREILLE	0	3,00	habitations < 50 m
8700229004	229004	9,45	SAINTE-HILAIRE-LA-TREILLE	0	1,03	cours d'eau
8700229004			SAINTE-HILAIRE-LA-TREILLE	2	8,42	
8700229004			SAINTE-HILAIRE-LA-TREILLE	0	1,03	cours d'eau
8700229004			SAINTE-HILAIRE-LA-TREILLE	2	8,42	
8700229004			SAINTE-HILAIRE-LA-TREILLE	0	1,03	cours d'eau
8700229004			SAINTE-HILAIRE-LA-TREILLE	2	8,42	
8700229005	229005	14,31	SAINTE-HILAIRE-LA-TREILLE	2	12,47	
8700229005			SAINTE-HILAIRE-LA-TREILLE	1	0,84	Habitations

FICHE PARCELLAIRE PAR EXPLOITATION AVEC COMMENTAIRES D'APTITUDE

Raison sociale : CLAVAUD PATRICK
 Commune du siège : SAINT-HILAIRE-LA-TREILLE
 Périmètre : LIMOUSIN COMPOST 2010

Parcelle			Aptitude à l'épandage			
Code Suivra	Nom de la parcelle	Surface (ha)	Commune	Classe	Surface (ha)	Commentaires
8700229005	229005	14,31	SAINT-HILAIRE-LA-TREILLE	0	1,00	Habitations < 50 m
8700229005			SAINT-HILAIRE-LA-TREILLE	2	12,47	
8700229005			SAINT-HILAIRE-LA-TREILLE	1	0,84	Habitations
8700229005			SAINT-HILAIRE-LA-TREILLE	0	1,00	Habitations < 50 m
8700229005			SAINT-HILAIRE-LA-TREILLE	2	12,47	
8700229005			SAINT-HILAIRE-LA-TREILLE	1	0,84	Habitations
8700229005			SAINT-HILAIRE-LA-TREILLE	0	1,00	Habitations < 50 m
8700229006	229006	17,80	SAINT-HILAIRE-LA-TREILLE	0	1,39	Habitations < 50 m
8700229006			SAINT-HILAIRE-LA-TREILLE	1	0,90	Habitations
8700229006			SAINT-HILAIRE-LA-TREILLE	2	15,51	
8700229006			SAINT-HILAIRE-LA-TREILLE	2	15,51	
8700229006			SAINT-HILAIRE-LA-TREILLE	0	1,39	Habitations < 50 m
8700229006			SAINT-HILAIRE-LA-TREILLE	1	0,90	Habitations
8700229006			SAINT-HILAIRE-LA-TREILLE	2	15,51	
8700229006			SAINT-HILAIRE-LA-TREILLE	1	0,90	Habitations
8700229006			SAINT-HILAIRE-LA-TREILLE	0	1,39	Habitations < 50 m
8700229061	229061	0,85	SAINT-HILAIRE-LA-TREILLE	2	0,73	
8700229061			SAINT-HILAIRE-LA-TREILLE	0	0,12	Cours d'eau
8700229061			SAINT-HILAIRE-LA-TREILLE	2	0,73	
8700229061			SAINT-HILAIRE-LA-TREILLE	0	0,12	Cours d'eau
8700229061			SAINT-HILAIRE-LA-TREILLE	2	0,73	
8700229061			SAINT-HILAIRE-LA-TREILLE	0	0,12	Cours d'eau
TOTAL		79,40				

FICHE PARCELLAIRE PAR EXPLOITATION AVEC COMMENTAIRES D'APTITUDE

Raison sociale : CLAVAUD PATRICK

Commune du siège : SAINT-HILAIRE-LA-TREILLE

Périmètre : LIMOUSIN COMPOST 2010

Code Suivra	Parcelle		Commune	Classe	Surface (ha)	Aptitude à l'épandage		
	Nom de la parcelle	Surface (ha)				Commentaires		
						Total Aptitude 0 :	7,51 ha	
						Total Aptitude 1 :	11,82 ha	
						Total Aptitude 2 :	60,07 ha	

FICHE PARCELLAIRE PAR EXPLOITATION AVEC COMMENTAIRES D'APTITUDE

Raison sociale : DESBORDES ERIC
 Commune du siège : ARNAC-LA-POSTE
 Périmètre : LIMOUSIN COMPOST 2010

Parcelle			Aptitude à l'épandage			
Code Suivra	Nom de la parcelle	Surface (ha)	Commune	Classe	Surface (ha)	Commentaires
8700066005	66005	1,90	ARNAC-LA-POSTE	2	1,28	
8700066005			ARNAC-LA-POSTE	0	0,12	Habitations
8700066005			ARNAC-LA-POSTE	1	0,50	Habitations
8700066005			ARNAC-LA-POSTE	2	1,28	
8700066005			ARNAC-LA-POSTE	0	0,12	Habitations
8700066005			ARNAC-LA-POSTE	1	0,50	Habitations
8700066005			ARNAC-LA-POSTE	1	0,50	Habitations
8700066005			ARNAC-LA-POSTE	2	1,28	
8700066005			ARNAC-LA-POSTE	0	0,12	Habitations
8700066005			ARNAC-LA-POSTE	0	0,05	Habitations
8700066006	66006	2,09	ARNAC-LA-POSTE	2	1,25	
8700066006			ARNAC-LA-POSTE	1	0,79	Habitations
8700066006			ARNAC-LA-POSTE	1	0,79	Habitations
8700066006			ARNAC-LA-POSTE	2	1,25	
8700066006			ARNAC-LA-POSTE	0	0,05	Habitations
8700066006			ARNAC-LA-POSTE	2	1,25	
8700066006			ARNAC-LA-POSTE	1	0,79	Habitations
8700066006			ARNAC-LA-POSTE	0	0,05	Habitations
8700066007	66007	3,84	ARNAC-LA-POSTE	2	2,61	
8700066007			ARNAC-LA-POSTE	0	0,40	Habitations
8700066007			ARNAC-LA-POSTE	1	0,83	Habitations
8700066007			ARNAC-LA-POSTE	0	0,40	Habitations
8700066007			ARNAC-LA-POSTE	2	2,61	
8700066007			ARNAC-LA-POSTE	1	0,83	Habitations
8700066007			ARNAC-LA-POSTE	2	2,61	
8700066007			ARNAC-LA-POSTE	0	0,40	Habitations

FICHE PARCELLAIRE PAR EXPLOITATION AVEC COMMENTAIRES D'APTITUDE

Raison sociale : DESBORDES ERIC
 Commune du siège : ARNAC-LA-POSTE
 Périmètre : LIMOUSIN COMPOST 2010

Parcelle			Aptitude à l'épandage			
Code Suivra	Nom de la parcelle	Surface (ha)	Commune	Classe	Surface (ha)	Commentaires
8700066007	66007	3,84	ARNAC-LA-POSTE	1	0,83	Habitations
8700066008	66008	1,87	ARNAC-LA-POSTE	2	1,23	
8700066008			ARNAC-LA-POSTE	1	0,46	Habitations
8700066008			ARNAC-LA-POSTE	0	0,18	Habitations
8700066008			ARNAC-LA-POSTE	0	0,18	Habitations
8700066008			ARNAC-LA-POSTE	2	1,23	
8700066008			ARNAC-LA-POSTE	1	0,46	Habitations
8700066008			ARNAC-LA-POSTE	0	0,18	Habitations
8700066008			ARNAC-LA-POSTE	1	0,46	Habitations
8700066008			ARNAC-LA-POSTE	2	1,23	
8700066009	66009	0,71	ARNAC-LA-POSTE	1	0,07	Habitations
8700066009			ARNAC-LA-POSTE	2	0,64	
8700066009			ARNAC-LA-POSTE	2	0,64	
8700066009			ARNAC-LA-POSTE	1	0,07	Habitations
8700066009			ARNAC-LA-POSTE	2	0,64	
8700066009			ARNAC-LA-POSTE	1	0,07	Habitations
8700066010	66010	1,28	ARNAC-LA-POSTE	0	0,93	Cours d'eau + Habitations
8700066010			ARNAC-LA-POSTE	1	0,35	Habitations
8700066010			ARNAC-LA-POSTE	0	0,93	Cours d'eau + Habitations
8700066010			ARNAC-LA-POSTE	1	0,35	Habitations
8700066010			ARNAC-LA-POSTE	1	0,35	Habitations
8700066010			ARNAC-LA-POSTE	0	0,93	Cours d'eau + Habitations
8700066011	66011	5,26	ARNAC-LA-POSTE	2	4,70	
8700066011			ARNAC-LA-POSTE	0	0,56	Cours d'eau
8700066011			ARNAC-LA-POSTE	2	4,70	
8700066011			ARNAC-LA-POSTE	0	0,56	Cours d'eau

FICHE PARCELLAIRE PAR EXPLOITATION AVEC COMMENTAIRES D'APTITUDE

Raison sociale : DESBORDES ERIC
 Commune du siège : ARNAC-LA-POSTE
 Périmètre : LIMOUSIN COMPOST 2010

Parcelle			Aptitude à l'épandage			
Code Suivra	Nom de la parcelle	Surface (ha)	Commune	Classe	Surface (ha)	Commentaires
8700066011	66011	5,26	ARNAC-LA-POSTE	0	0,56	Cours d'eau
8700066011			ARNAC-LA-POSTE	2	4,70	
8700066012	66012	2,17	ARNAC-LA-POSTE	1	2,17	pH sols
8700066012			ARNAC-LA-POSTE	1	2,17	pH sols
8700066012			ARNAC-LA-POSTE	1	2,17	pH sols
8700066013	66013	1,65	ARNAC-LA-POSTE	1	1,65	pH sols
8700066013			ARNAC-LA-POSTE	1	1,65	pH sols
8700066013			ARNAC-LA-POSTE	1	1,65	pH sols
8700066014	66014	1,84	ARNAC-LA-POSTE	1	1,78	pH sols
8700066014			ARNAC-LA-POSTE	2	0,06	Cours d'eau
8700066014			ARNAC-LA-POSTE	2	0,06	Cours d'eau
8700066014			ARNAC-LA-POSTE	1	1,78	pH sols
8700066014			ARNAC-LA-POSTE	2	0,06	Cours d'eau
8700066014			ARNAC-LA-POSTE	1	1,78	pH sols
8700066015	66015	2,85	ARNAC-LA-POSTE	2	0,81	
8700066015			ARNAC-LA-POSTE	0	2,04	Cours d'eau
8700066015			ARNAC-LA-POSTE	0	2,04	Cours d'eau
8700066015			ARNAC-LA-POSTE	2	0,81	
8700066015			ARNAC-LA-POSTE	0	2,04	Cours d'eau
8700066015			ARNAC-LA-POSTE	2	0,81	
8700066016	66016	1,87	ARNAC-LA-POSTE	1	1,87	pH sols
8700066016			ARNAC-LA-POSTE	1	1,87	pH sols
8700066016			ARNAC-LA-POSTE	1	1,87	pH sols
8700066017	66017	1,26	ARNAC-LA-POSTE	0	0,28	Cours d'eau
8700066017			ARNAC-LA-POSTE	1	0,98	pH sols
8700066017			ARNAC-LA-POSTE	1	0,98	pH sols

FICHE PARCELLAIRE PAR EXPLOITATION AVEC COMMENTAIRES D'APTITUDE

Raison sociale : DESBORDES ERIC
 Commune du siège : ARNAC-LA-POSTE
 Périmètre : LIMOUSIN COMPOST 2010

Parcelle				Aptitude à l'épandage		
Code Suivra	Nom de la parcelle	Surface (ha)	Commune	Classe	Surface (ha)	Commentaires
8700066017	66017	1,26	ARNAC-LA-POSTE	0	0,28	Cours d'eau
8700066017			ARNAC-LA-POSTE	1	0,98	pH sols
8700066017			ARNAC-LA-POSTE	0	0,28	Cours d'eau
8700066021	66021	2,65	ARNAC-LA-POSTE	2	2,65	
8700066021			ARNAC-LA-POSTE	2	2,65	
8700066021			ARNAC-LA-POSTE	2	2,65	
8700066022	66022	3,79	ARNAC-LA-POSTE	0	1,70	Cours d'eau
8700066022			ARNAC-LA-POSTE	2	2,09	
8700066022			ARNAC-LA-POSTE	0	1,70	Cours d'eau
8700066022			ARNAC-LA-POSTE	2	2,09	
8700066022			ARNAC-LA-POSTE	0	1,70	Cours d'eau
8700066022			ARNAC-LA-POSTE	2	2,09	
TOTAL		35,03				

Total Aptitude 0 :	6,26 ha
Total Aptitude 1 :	11,45 ha
Total Aptitude 2 :	17,32 ha

FICHE PARCELLAIRE PAR EXPLOITATION AVEC COMMENTAIRES D'APTITUDE

Raison sociale : DUMAIN PHILIPPE
 Commune du siège : CHÂTEAUPONSAC
 Périmètre : LIMOUSIN COMPOST 2010

Parcelle			Aptitude à l'épandage			
Code Suivra	Nom de la parcelle	Surface (ha)	Commune	Classe	Surface (ha)	Commentaires
8700069004	69004	2,86	CHÂTEAUPONSAC	1	0,54	Habitations
8700069004			CHÂTEAUPONSAC	2	0,76	
8700069004			CHÂTEAUPONSAC	0	1,56	Cours d'eau + habitations
8700069004			CHÂTEAUPONSAC	0	1,56	Cours d'eau + habitations
8700069004			CHÂTEAUPONSAC	2	0,76	
8700069004			CHÂTEAUPONSAC	1	0,54	Habitations
8700069004			CHÂTEAUPONSAC	1	0,54	Habitations
8700069004			CHÂTEAUPONSAC	0	1,56	Cours d'eau + habitations
8700069004			CHÂTEAUPONSAC	2	0,76	
8700069006	69006	5,26	CHÂTEAUPONSAC	1	5,26	pH sols
8700069006			CHÂTEAUPONSAC	1	5,26	pH sols
8700069006			CHÂTEAUPONSAC	1	5,26	pH sols
8700069013	69013	1,83	CHÂTEAUPONSAC	2	1,83	
8700069013			CHÂTEAUPONSAC	2	1,83	
8700069013			CHÂTEAUPONSAC	2	1,83	
8700069014	69014	0,85	CHÂTEAUPONSAC	1	0,85	pH sols
8700069014			CHÂTEAUPONSAC	1	0,85	pH sols
8700069014			CHÂTEAUPONSAC	1	0,85	pH sols
8700069015	69015	3,23	CHÂTEAUPONSAC	1	3,23	pH sols
8700069015			CHÂTEAUPONSAC	1	3,23	pH sols
8700069015			CHÂTEAUPONSAC	1	3,23	pH sols
8700069017	69017	0,10	CHÂTEAUPONSAC	2	0,10	Habitations
8700069017			CHÂTEAUPONSAC	2	0,10	Habitations
8700069017			CHÂTEAUPONSAC	2	0,10	Habitations
8700069061	69061	1,98	CHÂTEAUPONSAC	1	1,98	pH sols
8700069061			CHÂTEAUPONSAC	1	1,98	pH sols

FICHE PARCELLAIRE PAR EXPLOITATION AVEC COMMENTAIRES D'APTITUDE

Raison sociale : DUMAIN PHILIPPE
 Commune du siège : CHÂTEAUPONSAC
 Périmètre : LIMOUSIN COMPOST 2010

Parcelle			Aptitude à l'épandage			
Code Suivra	Nom de la parcelle	Surface (ha)	Commune	Classe	Surface (ha)	Commentaires
8700069061	69061	1,98	CHÂTEAUPONSAC	1	1,98	pH sols
8700069062	69062	1,62	CHÂTEAUPONSAC	0	0,47	Habitations
8700069062			CHÂTEAUPONSAC	1	1,15	Habitations et pH sols
8700069062			CHÂTEAUPONSAC	1	1,15	Habitations et pH sols
8700069062			CHÂTEAUPONSAC	0	0,47	Habitations
8700069062			CHÂTEAUPONSAC	0	0,47	Habitations
8700069062			CHÂTEAUPONSAC	1	1,15	Habitations et pH sols
8700069100	69100	5,53	CHÂTEAUPONSAC	2	5,53	
8700069100			CHÂTEAUPONSAC	2	5,53	
8700069100			CHÂTEAUPONSAC	2	5,53	
8700069101	69101	1,46	CHÂTEAUPONSAC	2	1,46	
8700069101			CHÂTEAUPONSAC	2	1,46	
8700069101			CHÂTEAUPONSAC	2	1,46	
8700069102	69102	1,25	CHÂTEAUPONSAC	1	1,25	pH sols
8700069102			CHÂTEAUPONSAC	1	1,25	pH sols
8700069102			CHÂTEAUPONSAC	1	1,25	pH sols
8700069103	69103	3,45	CHÂTEAUPONSAC	1	3,45	pH sols
8700069103			CHÂTEAUPONSAC	1	3,45	pH sols
8700069103			CHÂTEAUPONSAC	1	3,45	pH sols
8700069104	69104	4,41	CHÂTEAUPONSAC	1	4,41	pH sols
8700069104			CHÂTEAUPONSAC	1	4,41	pH sols
8700069104			CHÂTEAUPONSAC	1	4,41	pH sols
8700069105	69105	3,95	CHÂTEAUPONSAC	2	3,95	
8700069105			CHÂTEAUPONSAC	2	3,95	
8700069105			CHÂTEAUPONSAC	2	3,95	
8700069106	69106	3,34	CHÂTEAUPONSAC	1	3,34	pH sols

FICHE PARCELLAIRE PAR EXPLOITATION AVEC COMMENTAIRES D'APTITUDE

Raison sociale : DUMAIN PHILIPPE
 Commune du siège : CHÂTEAUPONSAC
 Périmètre : LIMOUSIN COMPOST 2010

Parcelle			Aptitude à l'épandage			
Code Suivra	Nom de la parcelle	Surface (ha)	Commune	Classe	Surface (ha)	Commentaires
8700069106	69106	3,34	CHÂTEAUPONSAC	1	3,34	pH sols
8700069106			CHÂTEAUPONSAC	1	3,34	pH sols
8700069120	69120	2,28	CHÂTEAUPONSAC	2	2,28	
8700069120			CHÂTEAUPONSAC	2	2,28	
8700069120			CHÂTEAUPONSAC	2	2,28	
8700069121	69121	0,97	CHÂTEAUPONSAC	2	0,97	
8700069121			CHÂTEAUPONSAC	2	0,97	
8700069121			CHÂTEAUPONSAC	2	0,97	
8700069151	69151	2,73	CHÂTEAUPONSAC	2	2,73	
8700069151			CHÂTEAUPONSAC	2	2,73	
8700069151			CHÂTEAUPONSAC	2	2,73	
8700069152	69152	2,83	CHÂTEAUPONSAC	2	2,83	
8700069152			CHÂTEAUPONSAC	2	2,83	
8700069152			CHÂTEAUPONSAC	2	2,83	
8700069160	69160	5,39	CHÂTEAUPONSAC	1	5,39	Habitations et pH sols
8700069160			CHÂTEAUPONSAC	1	5,39	Habitations et pH sols
8700069160			CHÂTEAUPONSAC	1	5,39	Habitations et pH sols
8700069161	69161	1,35	CHÂTEAUPONSAC	1	1,35	pH sols
8700069161			CHÂTEAUPONSAC	1	1,35	pH sols
8700069161			CHÂTEAUPONSAC	1	1,35	pH sols
8700069162	69162	1,07	CHÂTEAUPONSAC	1	0,95	Habitations et pH sols
8700069162			CHÂTEAUPONSAC	0	0,12	Habitations
8700069162			CHÂTEAUPONSAC	1	0,95	Habitations et pH sols
8700069162			CHÂTEAUPONSAC	0	0,12	Habitations
8700069162			CHÂTEAUPONSAC	1	0,95	Habitations et pH sols
8700069162			CHÂTEAUPONSAC	0	0,12	Habitations

FICHE PARCELLAIRE PAR EXPLOITATION AVEC COMMENTAIRES D'APTITUDE

Raison sociale : DUMAIN PHILIPPE
 Commune du siège : CHÂTEAUPONSAC
 Périmètre : LIMOUSIN COMPOST 2010

Parcelle				Aptitude à l'épandage		
Code Suivra	Nom de la parcelle	Surface (ha)	Commune	Classe	Surface (ha)	Commentaires
8700069163	69163	2,83	CHÂTEAUPONSAC	1	2,83	pH sols
8700069163			CHÂTEAUPONSAC	1	2,83	pH sols
8700069163			CHÂTEAUPONSAC	1	2,83	pH sols
8700069300	69300	2,60	CHÂTEAUPONSAC	2	2,60	
8700069300			CHÂTEAUPONSAC	2	2,60	
8700069300			CHÂTEAUPONSAC	2	2,60	
8700069301	69301	2,70	CHÂTEAUPONSAC	2	2,70	
8700069301			CHÂTEAUPONSAC	2	2,70	
8700069301			CHÂTEAUPONSAC	2	2,70	
8700069500	69500	1,45	CHÂTEAUPONSAC	2	1,45	
8700069500			CHÂTEAUPONSAC	2	1,45	
8700069500			CHÂTEAUPONSAC	2	1,45	
8700069501	69501	2,54	CHÂTEAUPONSAC	0	0,52	Cours d'eau
8700069501			CHÂTEAUPONSAC	2	2,02	
8700069501			CHÂTEAUPONSAC	0	0,52	Cours d'eau
8700069501			CHÂTEAUPONSAC	2	2,02	
8700069501			CHÂTEAUPONSAC	0	0,52	Cours d'eau
8700069501			CHÂTEAUPONSAC	2	2,02	
8700069502	69502	1,79	CHÂTEAUPONSAC	0	0,26	Cours d'eau
8700069502			CHÂTEAUPONSAC	2	1,53	
8700069502			CHÂTEAUPONSAC	0	0,26	Cours d'eau
8700069502			CHÂTEAUPONSAC	2	1,53	
8700069502			CHÂTEAUPONSAC	0	0,26	Cours d'eau
8700069502			CHÂTEAUPONSAC	2	1,53	
8700069503	69503	1,29	CHÂTEAUPONSAC	2	1,29	
8700069503			CHÂTEAUPONSAC	2	1,29	

FICHE PARCELLAIRE PAR EXPLOITATION AVEC COMMENTAIRES D'APTITUDE

Raison sociale : DUMAIN PHILIPPE
 Commune du siège : CHÂTEAUPONSAC
 Périmètre : LIMOUSIN COMPOST 2010

Parcelle				Aptitude à l'épandage		
Code Suivra	Nom de la parcelle	Surface (ha)	Commune	Classe	Surface (ha)	Commentaires
8700069503	69503	1,29	CHÂTEAUPONSAC	2	1,29	
8700069504	69504	2,64	CHÂTEAUPONSAC	2	2,64	
8700069504			CHÂTEAUPONSAC	2	2,64	
8700069504			CHÂTEAUPONSAC	2	2,64	
TOTAL		75,58				

Total Aptitude 0 :	2,93 ha
Total Aptitude 1 :	35,98 ha
Total Aptitude 2 :	36,67 ha

FICHE PARCELLAIRE PAR EXPLOITATION AVEC COMMENTAIRES D'APTITUDE

Raison sociale : EARL DU PIN

Commune du siège : BESSINES-SUR-GARTEMPE

Périmètre : LIMOUSIN COMPOST 2010

Code Suivra	Parcelle			Aptitude à l'épandage		
	Nom de la parcelle	Surface (ha)	Commune	Classe	Surface (ha)	Commentaires
8700076002	76002	4,59	BESSINES-SUR-GARTEMPE	2	4,39	
8700076002			BESSINES-SUR-GARTEMPE	0	0,20	Cours d'eau
8700076002			BESSINES-SUR-GARTEMPE	0	0,20	Cours d'eau
8700076002			BESSINES-SUR-GARTEMPE	2	4,39	
8700076002			BESSINES-SUR-GARTEMPE	0	0,20	Cours d'eau
8700076002			BESSINES-SUR-GARTEMPE	2	4,39	
8700076003	76003	1,89	BESSINES-SUR-GARTEMPE	2	1,89	
8700076003			BESSINES-SUR-GARTEMPE	2	1,89	
8700076003			BESSINES-SUR-GARTEMPE	2	1,89	
8700076004	76004	6,51	SAINTE-AMAND-MAGNAZEIX	1	5,61	pH sols
8700076004			SAINTE-AMAND-MAGNAZEIX	0	0,90	Cours d'eau
8700076004			SAINTE-AMAND-MAGNAZEIX	0	0,90	Cours d'eau
8700076004			SAINTE-AMAND-MAGNAZEIX	1	5,61	pH sols
8700076004			SAINTE-AMAND-MAGNAZEIX	1	5,61	pH sols
8700076004			SAINTE-AMAND-MAGNAZEIX	0	0,90	Cours d'eau
8700076006	76006	1,54	CHÂTEAUPONSAC	2	1,54	
8700076006			CHÂTEAUPONSAC	2	1,54	
8700076006			CHÂTEAUPONSAC	2	1,54	
8700076007	76007	1,94	BESSINES-SUR-GARTEMPE	1	1,94	pH sols
8700076007			BESSINES-SUR-GARTEMPE	1	1,94	pH sols
8700076007			BESSINES-SUR-GARTEMPE	1	1,94	pH sols
8700076010	76010	3,25	SAINTE-AMAND-MAGNAZEIX	0	0,60	Cours d'eau
8700076010			SAINTE-AMAND-MAGNAZEIX	2	2,65	
8700076010			SAINTE-AMAND-MAGNAZEIX	2	2,65	
8700076010			SAINTE-AMAND-MAGNAZEIX	0	0,60	Cours d'eau
8700076010			SAINTE-AMAND-MAGNAZEIX	0	0,60	Cours d'eau

FICHE PARCELLAIRE PAR EXPLOITATION AVEC COMMENTAIRES D'APTITUDE

Raison sociale : EARL DU PIN
 Commune du siège : BESSINES-SUR-GARTEMPE
 Périmètre : LIMOUSIN COMPOST 2010

Parcelle				Aptitude à l'épandage		
Code Suivra	Nom de la parcelle	Surface (ha)	Commune	Classe	Surface (ha)	Commentaires
8700076010	76010	3,25	SAINT-AMAND-MAGNAZEIX	2	2,65	
8700076012	76012	1,42	SAINT-AMAND-MAGNAZEIX	2	0,78	
8700076012			SAINT-AMAND-MAGNAZEIX	0	0,64	
8700076012			SAINT-AMAND-MAGNAZEIX	0	0,64	
8700076012			SAINT-AMAND-MAGNAZEIX	2	0,78	
8700076012			SAINT-AMAND-MAGNAZEIX	2	0,78	
8700076012			SAINT-AMAND-MAGNAZEIX	0	0,64	
8700076013	76013	0,18	BESSINES-SUR-GARTEMPE	1	0,18	pH sols
8700076013			BESSINES-SUR-GARTEMPE	1	0,18	pH sols
8700076013			BESSINES-SUR-GARTEMPE	1	0,18	pH sols
8700076014	76014	1,72	BESSINES-SUR-GARTEMPE	2	1,72	
8700076014			BESSINES-SUR-GARTEMPE	2	1,72	
8700076014			BESSINES-SUR-GARTEMPE	2	1,72	
8700076015	76015	0,92	BESSINES-SUR-GARTEMPE	2	0,92	
8700076015			BESSINES-SUR-GARTEMPE	2	0,92	
8700076015			BESSINES-SUR-GARTEMPE	2	0,92	
8700076016	76016	0,60	BESSINES-SUR-GARTEMPE	2	0,60	
8700076016			BESSINES-SUR-GARTEMPE	2	0,60	
8700076016			BESSINES-SUR-GARTEMPE	2	0,60	
8700076017	76017	0,70	BESSINES-SUR-GARTEMPE	2	0,55	
8700076017			BESSINES-SUR-GARTEMPE	1	0,15	Habitations
8700076017			BESSINES-SUR-GARTEMPE	1	0,15	Habitations
8700076017			BESSINES-SUR-GARTEMPE	2	0,55	
8700076017			BESSINES-SUR-GARTEMPE	1	0,15	Habitations
8700076017			BESSINES-SUR-GARTEMPE	2	0,55	
8700076018	76018	1,11	BESSINES-SUR-GARTEMPE	2	1,11	

FICHE PARCELLAIRE PAR EXPLOITATION AVEC COMMENTAIRES D'APTITUDE

Raison sociale : EARL DU PIN
 Commune du siège : BESSINES-SUR-GARTEMPE
 Périmètre : LIMOUSIN COMPOST 2010

Parcelle				Aptitude à l'épandage		
Code Suivra	Nom de la parcelle	Surface (ha)	Commune	Classe	Surface (ha)	Commentaires
8700076018	76018	1,11	BESSINES-SUR-GARTEMPE	2	1,11	
8700076018			BESSINES-SUR-GARTEMPE	2	1,11	
8700076019	76019	0,57	BESSINES-SUR-GARTEMPE	2	0,57	
8700076019			BESSINES-SUR-GARTEMPE	2	0,57	
8700076019			BESSINES-SUR-GARTEMPE	2	0,57	
8700076020	76020	1,75	BESSINES-SUR-GARTEMPE	2	1,75	
8700076020			BESSINES-SUR-GARTEMPE	2	1,75	
8700076020			BESSINES-SUR-GARTEMPE	2	1,75	
8700076021	76021	1,18	BESSINES-SUR-GARTEMPE	0	0,11	Cours d'eau
8700076021			BESSINES-SUR-GARTEMPE	2	1,07	
8700076021			BESSINES-SUR-GARTEMPE	0	0,11	Cours d'eau
8700076021			BESSINES-SUR-GARTEMPE	2	1,07	
8700076021			BESSINES-SUR-GARTEMPE	2	1,07	
8700076021			BESSINES-SUR-GARTEMPE	0	0,11	Cours d'eau
8700076023	76023	1,40	BESSINES-SUR-GARTEMPE	1	1,40	pH sols
8700076023			BESSINES-SUR-GARTEMPE	1	1,40	pH sols
8700076023			BESSINES-SUR-GARTEMPE	1	1,40	pH sols
8700076024	76024	0,22	SAINT-AMAND-MAGNAZEIX	2	0,02	
8700076024			SAINT-AMAND-MAGNAZEIX	0	0,20	Habitations
8700076024			SAINT-AMAND-MAGNAZEIX	0	0,20	Habitations
8700076024			SAINT-AMAND-MAGNAZEIX	2	0,02	
8700076024			SAINT-AMAND-MAGNAZEIX	2	0,02	
8700076024			SAINT-AMAND-MAGNAZEIX	0	0,20	Habitations
8700076025	76025	2,78	SAINT-AMAND-MAGNAZEIX	1	2,78	pH sols
8700076025			SAINT-AMAND-MAGNAZEIX	1	2,78	pH sols
8700076025			SAINT-AMAND-MAGNAZEIX	1	2,78	pH sols

FICHE PARCELLAIRE PAR EXPLOITATION AVEC COMMENTAIRES D'APTITUDE

Raison sociale : EARL DU PIN
Commune du siège : BESSINES-SUR-GARTEMPE
Périmètre : LIMOUSIN COMPOST 2010

Parcelle			Aptitude à l'épandage			
Code Suivra	Nom de la parcelle	Surface (ha)	Commune	Classe	Surface (ha)	Commentaires
8700076027	76027	3,31	SAINT-AMAND-MAGNAZEIX	1	0,27	Habitations
8700076027			SAINT-AMAND-MAGNAZEIX	2	3,04	
8700076027			SAINT-AMAND-MAGNAZEIX	1	0,27	Habitations
8700076027			SAINT-AMAND-MAGNAZEIX	2	3,04	
8700076027			SAINT-AMAND-MAGNAZEIX	2	3,04	
8700076027			SAINT-AMAND-MAGNAZEIX	1	0,27	Habitations
8700076040	76040	0,81	SAINT-AMAND-MAGNAZEIX	0	0,03	Habitations
8700076040			SAINT-AMAND-MAGNAZEIX	1	0,23	Habitations
8700076040			SAINT-AMAND-MAGNAZEIX	2	0,55	
8700076040			SAINT-AMAND-MAGNAZEIX	1	0,23	Habitations
8700076040			SAINT-AMAND-MAGNAZEIX	2	0,55	
8700076040			SAINT-AMAND-MAGNAZEIX	0	0,03	Habitations
8700076040			SAINT-AMAND-MAGNAZEIX	0	0,03	Habitations
8700076040			SAINT-AMAND-MAGNAZEIX	2	0,55	
8700076040			SAINT-AMAND-MAGNAZEIX	1	0,23	Habitations
8700076041	76041	0,68	BESSINES-SUR-GARTEMPE	0	0,68	Cours d'eau
8700076041			BESSINES-SUR-GARTEMPE	0	0,68	Cours d'eau
8700076041			BESSINES-SUR-GARTEMPE	0	0,68	Cours d'eau
8700076043	76043	0,48	SAINT-AMAND-MAGNAZEIX	2	0,48	
8700076043			SAINT-AMAND-MAGNAZEIX	2	0,48	
8700076043			SAINT-AMAND-MAGNAZEIX	2	0,48	
8700076044	76044	0,72	SAINT-AMAND-MAGNAZEIX	2	0,60	
8700076044			SAINT-AMAND-MAGNAZEIX	0	0,12	Cours d'eau
8700076044			SAINT-AMAND-MAGNAZEIX	2	0,60	
8700076044			SAINT-AMAND-MAGNAZEIX	0	0,12	Cours d'eau
8700076044			SAINT-AMAND-MAGNAZEIX	2	0,60	

FICHE PARCELLAIRE PAR EXPLOITATION AVEC COMMENTAIRES D'APTITUDE

Raison sociale : EARL DU PIN
 Commune du siège : BESSINES-SUR-GARTEMPE
 Périmètre : LIMOUSIN COMPOST 2010

Parcelle				Aptitude à l'épandage		
Code Suivra	Nom de la parcelle	Surface (ha)	Commune	Classe	Surface (ha)	Commentaires
8700076044	76044	0,72	SAINT-AMAND-MAGNAZEIX	0	0,12	Cours d'eau
8700076045	76045	0,53	SAINT-AMAND-MAGNAZEIX	2	0,27	
8700076045			SAINT-AMAND-MAGNAZEIX	1	0,26	Habitations
8700076045			SAINT-AMAND-MAGNAZEIX	2	0,27	
8700076045			SAINT-AMAND-MAGNAZEIX	1	0,26	Habitations
8700076045			SAINT-AMAND-MAGNAZEIX	2	0,27	
8700076045			SAINT-AMAND-MAGNAZEIX	1	0,26	Habitations
8700076046	76046	0,22	SAINT-AMAND-MAGNAZEIX	0	0,14	Habitations
8700076046			SAINT-AMAND-MAGNAZEIX	1	0,08	Habitations
8700076046			SAINT-AMAND-MAGNAZEIX	0	0,14	Habitations
8700076046			SAINT-AMAND-MAGNAZEIX	1	0,08	Habitations
8700076046			SAINT-AMAND-MAGNAZEIX	0	0,14	Habitations
8700076046			SAINT-AMAND-MAGNAZEIX	1	0,08	Habitations
8700076047	76047	0,36	SAINT-AMAND-MAGNAZEIX	1	0,19	Habitations
8700076047			SAINT-AMAND-MAGNAZEIX	2	0,08	
8700076047			SAINT-AMAND-MAGNAZEIX	0	0,09	Habitations
8700076047			SAINT-AMAND-MAGNAZEIX	0	0,09	Habitations
8700076047			SAINT-AMAND-MAGNAZEIX	1	0,19	Habitations
8700076047			SAINT-AMAND-MAGNAZEIX	2	0,08	
8700076047			SAINT-AMAND-MAGNAZEIX	2	0,08	
8700076047			SAINT-AMAND-MAGNAZEIX	1	0,19	Habitations
8700076047			SAINT-AMAND-MAGNAZEIX	0	0,09	Habitations
8700076050	76050	1,31	SAINT-AMAND-MAGNAZEIX	1	1,31	pH sols
8700076050			SAINT-AMAND-MAGNAZEIX	1	1,31	pH sols
8700076050			SAINT-AMAND-MAGNAZEIX	1	1,31	pH sols
8700076051	76051	3,05	SAINT-AMAND-MAGNAZEIX	0	0,46	Habitations

FICHE PARCELLAIRE PAR EXPLOITATION AVEC COMMENTAIRES D'APTITUDE

Raison sociale : EARL DU PIN

Commune du siège : BESSINES-SUR-GARTEMPE

Périmètre : LIMOUSIN COMPOST 2010

Parcelle				Aptitude à l'épandage		
Code Suivra	Nom de la parcelle	Surface (ha)	Commune	Classe	Surface (ha)	Commentaires
8700076051	76051	3,05	SAINT-AMAND-MAGNAZEIX	1	2,59	Habitations et pH sols
8700076051			SAINT-AMAND-MAGNAZEIX	1	2,59	Habitations et pH sols
8700076051			SAINT-AMAND-MAGNAZEIX	0	0,46	Habitations
8700076051			SAINT-AMAND-MAGNAZEIX	0	0,46	Habitations
8700076051			SAINT-AMAND-MAGNAZEIX	1	2,59	Habitations et pH sols
8700076052	76052	1,70	SAINT-AMAND-MAGNAZEIX	1	1,70	pH sols
8700076052			SAINT-AMAND-MAGNAZEIX	1	1,70	pH sols
8700076052			SAINT-AMAND-MAGNAZEIX	1	1,70	pH sols
8700076080	76080	1,17	SAINT-AMAND-MAGNAZEIX	1	1,17	pH sols
8700076080			SAINT-AMAND-MAGNAZEIX	1	1,17	pH sols
8700076080			SAINT-AMAND-MAGNAZEIX	1	1,17	pH sols
8700076081	76081	0,58	SAINT-AMAND-MAGNAZEIX	1	0,58	pH sols
8700076081			SAINT-AMAND-MAGNAZEIX	1	0,58	pH sols
8700076081			SAINT-AMAND-MAGNAZEIX	1	0,58	pH sols
8700076082	76082	1,29	SAINT-AMAND-MAGNAZEIX	1	1,29	pH sols
8700076082			SAINT-AMAND-MAGNAZEIX	1	1,29	pH sols
8700076082			SAINT-AMAND-MAGNAZEIX	1	1,29	pH sols
8700076083	76083	2,66	SAINT-AMAND-MAGNAZEIX	1	2,66	pH sols
8700076083			SAINT-AMAND-MAGNAZEIX	1	2,66	pH sols
8700076083			SAINT-AMAND-MAGNAZEIX	1	2,66	pH sols
8700076084	76084	1,30	SAINT-AMAND-MAGNAZEIX	1	1,30	pH sols
8700076084			SAINT-AMAND-MAGNAZEIX	1	1,30	pH sols
8700076084			SAINT-AMAND-MAGNAZEIX	1	1,30	pH sols
8700076085	76085	2,22	SAINT-AMAND-MAGNAZEIX	1	2,22	pH sols
8700076085			SAINT-AMAND-MAGNAZEIX	1	2,22	pH sols
8700076085			SAINT-AMAND-MAGNAZEIX	1	2,22	pH sols

FICHE PARCELLAIRE PAR EXPLOITATION AVEC COMMENTAIRES D'APTITUDE

Raison sociale : EARL DU PIN

Commune du siège : BESSINES-SUR-GARTEMPE

Périmètre : LIMOUSIN COMPOST 2010

Parcelle				Aptitude à l'épandage		
Code Suivra	Nom de la parcelle	Surface (ha)	Commune	Classe	Surface (ha)	Commentaires
8700076086	76086	0,95	SAINT-AMAND-MAGNAZEIX	1	0,95	pH sols
8700076086			SAINT-AMAND-MAGNAZEIX	1	0,95	pH sols
8700076086			SAINT-AMAND-MAGNAZEIX	1	0,95	pH sols
8700076090	76090	0,77	SAINT-AMAND-MAGNAZEIX	2	0,68	
8700076090			SAINT-AMAND-MAGNAZEIX	0	0,09	Cours d'eau
8700076090			SAINT-AMAND-MAGNAZEIX	0	0,09	Cours d'eau
8700076090			SAINT-AMAND-MAGNAZEIX	2	0,68	
8700076090			SAINT-AMAND-MAGNAZEIX	0	0,09	Cours d'eau
8700076091	76091	1,23	SAINT-AMAND-MAGNAZEIX	2	0,68	
8700076091			SAINT-AMAND-MAGNAZEIX	0	1,23	Cours d'eau
8700076091			SAINT-AMAND-MAGNAZEIX	0	1,23	Cours d'eau
8700076091			SAINT-AMAND-MAGNAZEIX	0	1,23	Cours d'eau
8700076092	76092	1,89	SAINT-AMAND-MAGNAZEIX	2	1,63	
8700076092			SAINT-AMAND-MAGNAZEIX	0	0,26	Cours d'eau
8700076092			SAINT-AMAND-MAGNAZEIX	2	1,63	
8700076092			SAINT-AMAND-MAGNAZEIX	0	0,26	Cours d'eau
8700076092			SAINT-AMAND-MAGNAZEIX	0	0,26	Cours d'eau
8700076092			SAINT-AMAND-MAGNAZEIX	2	1,63	
8700076100	76100	0,43	BESSINES-SUR-GARTEMPE	0	0,36	Habitations
8700076100			BESSINES-SUR-GARTEMPE	1	0,07	Habitations
8700076100			BESSINES-SUR-GARTEMPE	0	0,36	Habitations
8700076100			BESSINES-SUR-GARTEMPE	1	0,07	Habitations
8700076100			BESSINES-SUR-GARTEMPE	0	0,36	Habitations
8700076101	76101	1,65	BESSINES-SUR-GARTEMPE	1	0,07	Habitations
8700076101			BESSINES-SUR-GARTEMPE	1	1,65	pH sols
8700076101			BESSINES-SUR-GARTEMPE	1	1,65	pH sols

FICHE PARCELLAIRE PAR EXPLOITATION AVEC COMMENTAIRES D'APTITUDE

Raison sociale : EARL DU PIN

Commune du siège : BESSINES-SUR-GARTEMPE

Périmètre : LIMOUSIN COMPOST 2010

Parcelle				Aptitude à l'épandage		
Code Suivra	Nom de la parcelle	Surface (ha)	Commune	Classe	Surface (ha)	Commentaires
8700076101	76101	1,65	BESSINES-SUR-GARTEMPE	1	1,65	pH sols
8700076102	76102	1,39	BESSINES-SUR-GARTEMPE	1	0,14	Habitations
8700076102			BESSINES-SUR-GARTEMPE	2	1,25	
8700076102			BESSINES-SUR-GARTEMPE	1	0,14	Habitations
8700076102			BESSINES-SUR-GARTEMPE	2	1,25	
8700076102			BESSINES-SUR-GARTEMPE	1	0,14	Habitations
8700076102			BESSINES-SUR-GARTEMPE	2	1,25	
8700076110	76110	2,24	SAINT-AMAND-MAGNAZEIX	2	2,24	
8700076110			SAINT-AMAND-MAGNAZEIX	2	2,24	
8700076110			SAINT-AMAND-MAGNAZEIX	2	2,24	
8700076111	76111	3,51	SAINT-AMAND-MAGNAZEIX	2	3,51	
8700076111			SAINT-AMAND-MAGNAZEIX	2	3,51	
8700076111			SAINT-AMAND-MAGNAZEIX	2	3,51	
8700076112	76112	3,29	SAINT-AMAND-MAGNAZEIX	2	3,29	
8700076112			SAINT-AMAND-MAGNAZEIX	2	3,29	
8700076112			SAINT-AMAND-MAGNAZEIX	2	3,29	
8700076113	76113	2,29	SAINT-AMAND-MAGNAZEIX	2	2,29	
8700076113			SAINT-AMAND-MAGNAZEIX	2	2,29	
8700076114	76114	2,66	SAINT-AMAND-MAGNAZEIX	2	2,66	
8700076114			SAINT-AMAND-MAGNAZEIX	2	2,66	
8700076114			SAINT-AMAND-MAGNAZEIX	2	2,66	
8700076115	76115	2,86	SAINT-AMAND-MAGNAZEIX	2	2,86	
8700076115			SAINT-AMAND-MAGNAZEIX	2	2,86	
8700076115			SAINT-AMAND-MAGNAZEIX	2	2,86	
8700076116	76116	1,62	SAINT-AMAND-MAGNAZEIX	2	0,84	

FICHE PARCELLAIRE PAR EXPLOITATION AVEC COMMENTAIRES D'APTITUDE

Raison sociale : EARL DU PIN
 Commune du siège : BESSINES-SUR-GARTEMPE
 Périmètre : LIMOUSIN COMPOST 2010

Parcelle				Aptitude à l'épandage		
Code Suivra	Nom de la parcelle	Surface (ha)	Commune	Classe	Surface (ha)	Commentaires
8700076116	76116	1,62	SAINT-AMAND-MAGNAZEIX	0	0,17	Habitations
8700076116			SAINT-AMAND-MAGNAZEIX	1	0,61	Habitations
8700076116			SAINT-AMAND-MAGNAZEIX	1	0,61	Habitations
8700076116			SAINT-AMAND-MAGNAZEIX	0	0,17	Habitations
8700076116			SAINT-AMAND-MAGNAZEIX	2	0,84	
8700076116			SAINT-AMAND-MAGNAZEIX	0	0,17	Habitations
8700076116			SAINT-AMAND-MAGNAZEIX	2	0,84	
8700076116			SAINT-AMAND-MAGNAZEIX	1	0,61	Habitations
8700076117	76117	2,83	SAINT-AMAND-MAGNAZEIX	1	0,05	Habitations
8700076117			SAINT-AMAND-MAGNAZEIX	2	2,78	
8700076117			SAINT-AMAND-MAGNAZEIX	1	0,05	Habitations
8700076117			SAINT-AMAND-MAGNAZEIX	2	2,78	
8700076117			SAINT-AMAND-MAGNAZEIX	2	2,78	
8700076117			SAINT-AMAND-MAGNAZEIX	1	0,05	Habitations
8700076118	76118	0,75	SAINT-AMAND-MAGNAZEIX	2	0,75	
8700076118			SAINT-AMAND-MAGNAZEIX	2	0,75	
8700076118			SAINT-AMAND-MAGNAZEIX	2	0,75	
8700076220	76220	1,89	SAINT-AMAND-MAGNAZEIX	1	1,89	pH sols
8700076220			SAINT-AMAND-MAGNAZEIX	1	1,89	pH sols
8700076220			SAINT-AMAND-MAGNAZEIX	1	1,89	pH sols
8700076221	76221	1,61	BESSINES-SUR-GARTEMPE	1	1,61	pH sols
8700076221			BESSINES-SUR-GARTEMPE	1	1,61	pH sols
8700076221			BESSINES-SUR-GARTEMPE	1	1,61	pH sols
8700076260	76260	1,32	SAINT-AMAND-MAGNAZEIX	1	1,32	pH sols
8700076260			SAINT-AMAND-MAGNAZEIX	1	1,32	pH sols
8700076260			SAINT-AMAND-MAGNAZEIX	1	1,32	pH sols

FICHE PARCELLAIRE PAR EXPLOITATION AVEC COMMENTAIRES D'APTITUDE

Raison sociale : EARL DU PIN

Commune du siège : BESSINES-SUR-GARTEMPE

Périmètre : LIMOUSIN COMPOST 2010

Parcelle				Aptitude à l'épandage		
Code Suivra	Nom de la parcelle	Surface (ha)	Commune	Classe	Surface (ha)	Commentaires
8700076261	76261	2,20	SAINT-AMAND-MAGNAZEIX	1	2,20	Habitations et pH sols
8700076261			SAINT-AMAND-MAGNAZEIX	1	2,20	Habitations et pH sols
8700076261			SAINT-AMAND-MAGNAZEIX	1	2,20	Habitations et pH sols
8700076262	76262	2,54	SAINT-AMAND-MAGNAZEIX	1	2,54	pH sols
8700076262			SAINT-AMAND-MAGNAZEIX	1	2,54	pH sols
8700076262			SAINT-AMAND-MAGNAZEIX	1	2,54	pH sols
8700076263	76263	1,27	SAINT-AMAND-MAGNAZEIX	1	1,27	pH sols
8700076263			SAINT-AMAND-MAGNAZEIX	1	1,27	pH sols
8700076263			SAINT-AMAND-MAGNAZEIX	1	1,27	pH sols
8700076264	76264	2,03	SAINT-AMAND-MAGNAZEIX	0	0,05	Cours d'eau
8700076264			SAINT-AMAND-MAGNAZEIX	1	1,98	pH sols
8700076264			SAINT-AMAND-MAGNAZEIX	0	0,05	Cours d'eau
8700076264			SAINT-AMAND-MAGNAZEIX	1	1,98	pH sols
8700076264			SAINT-AMAND-MAGNAZEIX	0	0,05	Cours d'eau
8700076265	76265	1,75	SAINT-AMAND-MAGNAZEIX	1	1,98	pH sols
8700076265			SAINT-AMAND-MAGNAZEIX	1	1,75	pH sols
8700076265			SAINT-AMAND-MAGNAZEIX	1	1,75	pH sols
8700076280	76280	6,66	SAINT-AMAND-MAGNAZEIX	2	6,66	
8700076280			SAINT-AMAND-MAGNAZEIX	2	6,66	
8700076280			SAINT-AMAND-MAGNAZEIX	2	6,66	
8700076281	76281	3,27	SAINT-AMAND-MAGNAZEIX	0	0,06	Cours d'eau
8700076281			SAINT-AMAND-MAGNAZEIX	2	3,21	
8700076281			SAINT-AMAND-MAGNAZEIX	0	0,06	Cours d'eau
8700076281			SAINT-AMAND-MAGNAZEIX	2	3,21	
8700076281			SAINT-AMAND-MAGNAZEIX	0	0,06	Cours d'eau

FICHE PARCELLAIRE PAR EXPLOITATION AVEC COMMENTAIRES D'APTITUDE

Raison sociale : EARL DU PIN

Commune du siège : BESSINES-SUR-GARTEMPE

Périmètre : LIMOUSIN COMPOST 2010

Code Suivra	Parcelle		Aptitude à l'épandage			
	Nom de la parcelle	Surface (ha)	Commune	Classe	Surface (ha)	Commentaires
8700076281	76281	3,27	SAINTE-AMAND-MAGNAZEIX	2	3,21	
TOTAL		111,56				

Total Aptitude 0 :	6,39 ha
Total Aptitude 1 :	45,94 ha
Total Aptitude 2 :	59,23 ha

FICHE PARCELLAIRE PAR EXPLOITATION AVEC COMMENTAIRES D'APTITUDE

Raison sociale : EARL MENUSSAC

Commune du siège : JOUAC

Périmètre : LIMOUSIN COMPOST 2010

Parcelle				Aptitude à l'épandage		
Code Suivra	Nom de la parcelle	Surface (ha)	Commune	Classe	Surface (ha)	Commentaires
8700082001	MEN 001	20,50	LUSSAC-LES-ÉGLISES	1	19,30	pH compris entre 5 et 6
8700082001			LUSSAC-LES-ÉGLISES	0	1,20	habitations
8700082002	MEN 002	20,87	LUSSAC-LES-ÉGLISES	0	4,50	cours d'eau
8700082002			LUSSAC-LES-ÉGLISES	1	16,37	pH compris entre 5 et 6, zone humide
TOTAL		41,37				

Total Aptitude 0 :	5,70 ha
Total Aptitude 1 :	35,67 ha
Total Aptitude 2 :	0,00 ha

FICHE PARCELLAIRE PAR EXPLOITATION AVEC COMMENTAIRES D'APTITUDE

Raison sociale : EARL PONTALIER
 Commune du siège : MAGNAC-LAVAL
 Périmètre : LIMOUSIN COMPOST 2010

Parcelle				Aptitude à l'épandage		
Code Suivra	Nom de la parcelle	Surface (ha)	Commune	Classe	Surface (ha)	Commentaires
8700238001	238001	31,98	MAGNAC-LAVAL	1	29,49	Habitations et pH sols
8700238001			MAGNAC-LAVAL	0	2,49	Habitations < 50 m
8700238001			MAGNAC-LAVAL	0	2,49	Habitations < 50 m
8700238001			MAGNAC-LAVAL	1	29,49	Habitations et pH sols
8700238001			MAGNAC-LAVAL	0	2,49	Habitations < 50 m
8700238001			MAGNAC-LAVAL	1	29,49	Habitations et pH sols
8700238002	238002	6,88	MAGNAC-LAVAL	2	2,94	
8700238002			MAGNAC-LAVAL	1	1,48	Habitations entre 50 et 100 m
8700238002			MAGNAC-LAVAL	0	2,46	Habitations < 50 m
8700238002			MAGNAC-LAVAL	2	2,94	
8700238002			MAGNAC-LAVAL	1	1,48	Habitations entre 50 et 100 m
8700238002			MAGNAC-LAVAL	0	2,46	Habitations < 50 m
8700238002			MAGNAC-LAVAL	0	2,46	Habitations < 50 m
8700238002			MAGNAC-LAVAL	2	2,94	
8700238002			MAGNAC-LAVAL	1	1,48	Habitations entre 50 et 100 m
8700238003	238003	7,61	MAGNAC-LAVAL	1	0,06	Habitations entre 50 et 100 m
8700238003			MAGNAC-LAVAL	0	1,71	Cours d'eau
8700238003			MAGNAC-LAVAL	2	5,84	
8700238003			MAGNAC-LAVAL	2	5,84	
8700238003			MAGNAC-LAVAL	0	1,71	Cours d'eau
8700238003			MAGNAC-LAVAL	1	0,06	Habitations entre 50 et 100 m
8700238003			MAGNAC-LAVAL	1	0,06	Habitations entre 50 et 100 m
8700238003			MAGNAC-LAVAL	2	5,84	
8700238003			MAGNAC-LAVAL	0	1,71	Cours d'eau
8700238004	238004	6,50	MAGNAC-LAVAL	2	5,64	
8700238004			MAGNAC-LAVAL	0	0,86	Cours d'eau

FICHE PARCELLAIRE PAR EXPLOITATION AVEC COMMENTAIRES D'APTITUDE**Raison sociale : EARL PONTALIER****Commune du siège : MAGNAC-LAVAL****Périmètre : LIMOUSIN COMPOST 2010**

Parcelle				Aptitude à l'épandage		
Code Suivra	Nom de la parcelle	Surface (ha)	Commune	Classe	Surface (ha)	Commentaires
8700238004	238004	6,50	MAGNAC-LAVAL	2	5,64	
8700238004			MAGNAC-LAVAL	0	0,86	Cours d'eau
8700238004			MAGNAC-LAVAL	2	5,64	
8700238004			MAGNAC-LAVAL	0	0,86	Cours d'eau
8700238005	238005	0,92	MAGNAC-LAVAL	0	0,36	Habitations < 50 m
8700238005			MAGNAC-LAVAL	1	0,49	Habitations entre 50 et 100 m
8700238005			MAGNAC-LAVAL	2	0,07	
8700238005			MAGNAC-LAVAL	1	0,49	Habitations entre 50 et 100 m
8700238005			MAGNAC-LAVAL	0	0,36	Habitations < 50 m
8700238005			MAGNAC-LAVAL	2	0,07	
8700238005			MAGNAC-LAVAL	0	0,36	Habitations < 50 m
8700238005			MAGNAC-LAVAL	2	0,07	
8700238005			MAGNAC-LAVAL	1	0,49	Habitations entre 50 et 100 m
8700238006	238006	3,02	MAGNAC-LAVAL	0	3,02	pH<5
8700238006			MAGNAC-LAVAL	0	3,02	pH<5
8700238006			MAGNAC-LAVAL	0	3,02	pH<5
8700238007	238007	4,08	MAGNAC-LAVAL	0	0,65	Cours d'eau
8700238007			MAGNAC-LAVAL	2	3,43	
8700238007			MAGNAC-LAVAL	0	0,65	Cours d'eau
8700238007			MAGNAC-LAVAL	2	3,43	
8700238007			MAGNAC-LAVAL	2	3,43	
8700238007			MAGNAC-LAVAL	0	0,65	Cours d'eau
8700238008	238008	35,49	DINSAC	2	28,27	
8700238008			DINSAC	0	7,22	Cours d'eau
8700238008			DINSAC	0	7,22	Cours d'eau
8700238008			DINSAC	2	28,27	

FICHE PARCELLAIRE PAR EXPLOITATION AVEC COMMENTAIRES D'APTITUDE

Raison sociale : EARL PONTALIER

Commune du siège : MAGNAC-LAVAL

Périmètre : LIMOUSIN COMPOST 2010

Code Suivra	Parcelle			Aptitude à l'épandage		
	Nom de la parcelle	Surface (ha)	Commune	Classe	Surface (ha)	Commentaires
8700238008	238008	35,49	DINSAC	0	7,22	Cours d'eau
8700238008			DINSAC	2	28,27	
8700238009	238009	27,91	DINSAC	0	27,91	pH<5
8700238009			DINSAC	0	27,91	pH<5
8700238009			DINSAC	0	27,91	pH<5
8700238010	238010	21,62	DINSAC	0	5,60	Habitations < 50 m
8700238010			DINSAC	1	1,13	Habitations entre 50 et 100 m
8700238010			DINSAC	2	14,89	
8700238010			DINSAC	0	5,60	Habitations < 50 m
8700238010			DINSAC	1	1,13	Habitations entre 50 et 100 m
8700238010			DINSAC	2	14,89	
8700238010			DINSAC	0	5,60	Habitations < 50 m
8700238010			DINSAC	2	14,89	
8700238010			DINSAC	1	1,13	Habitations entre 50 et 100 m
8700238011	238011	17,39	DINSAC	2	13,70	
8700238011			DINSAC	0	3,69	Cours d'eau
8700238011			DINSAC	0	3,69	Cours d'eau
8700238011			DINSAC	2	13,70	
8700238011			DINSAC	2	13,70	
8700238011			DINSAC	0	3,69	Cours d'eau
8700238012	238012	7,64	AZAT-LE-RIS	2	7,64	
8700238012			AZAT-LE-RIS	2	7,64	
8700238012			AZAT-LE-RIS	2	7,64	
8700238013	238013	13,75	AZAT-LE-RIS	2	5,54	
8700238013			AZAT-LE-RIS	0	8,21	Cours d'eau
8700238013			AZAT-LE-RIS	0	8,21	Cours d'eau

FICHE PARCELLAIRE PAR EXPLOITATION AVEC COMMENTAIRES D'APTITUDE

Raison sociale : EARL PONTALIER
Commune du siège : MAGNAC-LAVAL
Périmètre : LIMOUSIN COMPOST 2010

Parcelle			Aptitude à l'épandage			
Code Suivra	Nom de la parcelle	Surface (ha)	Commune	Classe	Surface (ha)	Commentaires
8700238013	238013	13,75	AZAT-LE-RIS	2	5,54	
8700238013			AZAT-LE-RIS	2	5,54	
8700238013			AZAT-LE-RIS	0	8,21	Cours d'eau
8700238014	238014	6,34	AZAT-LE-RIS	0	0,30	Habitations < 50 m
8700238014			AZAT-LE-RIS	1	0,34	Habitations entre 50 et 100 m
8700238014			AZAT-LE-RIS	2	5,70	
8700238014			AZAT-LE-RIS	2	5,70	
8700238014			AZAT-LE-RIS	1	0,34	Habitations entre 50 et 100 m
8700238014			AZAT-LE-RIS	0	0,30	Habitations < 50 m
8700238014			AZAT-LE-RIS	2	5,70	
8700238014			AZAT-LE-RIS	0	0,30	Habitations < 50 m
8700238014			AZAT-LE-RIS	1	0,34	Habitations entre 50 et 100 m
8700238015	238015	6,70	AZAT-LE-RIS	2	4,48	
8700238015			AZAT-LE-RIS	0	0,99	Habitations < 50 m
8700238015			AZAT-LE-RIS	1	1,23	Habitations entre 50 et 100 m
8700238015			AZAT-LE-RIS	2	4,48	
8700238015			AZAT-LE-RIS	0	0,99	Habitations < 50 m
8700238015			AZAT-LE-RIS	1	1,23	Habitations entre 50 et 100 m
8700238015			AZAT-LE-RIS	2	4,48	
8700238015			AZAT-LE-RIS	1	1,23	Habitations entre 50 et 100 m
8700238015			AZAT-LE-RIS	0	0,99	Habitations < 50 m
8700238017	238017	12,06	AZAT-LE-RIS	2	4,13	
8700238017			AZAT-LE-RIS	0	6,92	Habitations < 50 m
8700238017			AZAT-LE-RIS	1	1,01	Habitations entre 50 et 100 m
8700238017			AZAT-LE-RIS	1	1,01	Habitations entre 50 et 100 m
8700238017			AZAT-LE-RIS	0	6,92	Habitations < 50 m

FICHE PARCELLAIRE PAR EXPLOITATION AVEC COMMENTAIRES D'APTITUDE

Raison sociale : EARL PONTALIER

Commune du siège : MAGNAC-LAVAL

Périmètre : LIMOUSIN COMPOST 2010

Code Suivra	Parcelle			Aptitude à l'épandage		
	Nom de la parcelle	Surface (ha)	Commune	Classe	Surface (ha)	Commentaires
8700238017	238017	12,06	AZAT-LE-RIS	2	4,13	
8700238017			AZAT-LE-RIS	2	4,13	
8700238017			AZAT-LE-RIS	1	1,01	Habitations entre 50 et 100 m
8700238017			AZAT-LE-RIS	0	6,92	Habitations < 50 m
8700238018	238018	24,69	AZAT-LE-RIS	0	6,38	Cours d'eau
8700238018			AZAT-LE-RIS	2	18,31	
8700238018			AZAT-LE-RIS	2	18,31	
8700238018			AZAT-LE-RIS	0	6,38	Cours d'eau
8700238018			AZAT-LE-RIS	0	6,38	Cours d'eau
8700238018			AZAT-LE-RIS	2	18,31	
8700238019	238019	7,42	AZAT-LE-RIS	0	0,10	Cours d'eau
8700238019			AZAT-LE-RIS	2	7,32	
8700238019			AZAT-LE-RIS	2	7,32	
8700238019			AZAT-LE-RIS	0	0,10	Cours d'eau
8700238019			AZAT-LE-RIS	0	0,10	Cours d'eau
8700238019			AZAT-LE-RIS	2	7,32	
8700238020	238020	6,20	AZAT-LE-RIS	0	2,06	Cours d'eau
8700238020			AZAT-LE-RIS	2	4,14	
8700238020			AZAT-LE-RIS	0	2,06	Cours d'eau
8700238020			AZAT-LE-RIS	2	4,14	
8700238020			AZAT-LE-RIS	0	2,06	Cours d'eau
8700238020			AZAT-LE-RIS	2	4,14	
8700238021	238021	1,68	SAINT-LÉGER-MAGNAZEIX	2	1,68	
8700238021			SAINT-LÉGER-MAGNAZEIX	2	1,68	
8700238021			SAINT-LÉGER-MAGNAZEIX	2	1,68	
8700238022	238022	6,57	SAINT-LÉGER-MAGNAZEIX	2	6,57	

FICHE PARCELLAIRE PAR EXPLOITATION AVEC COMMENTAIRES D'APTITUDE

Raison sociale : EARL PONTALIER
 Commune du siège : MAGNAC-LAVAL
 Périmètre : LIMOUSIN COMPOST 2010

Parcelle				Aptitude à l'épandage		
Code Suivra	Nom de la parcelle	Surface (ha)	Commune	Classe	Surface (ha)	Commentaires
8700238022	238022	6,57	SAINT-LÉGER-MAGNAZEIX	2	6,57	
8700238022			SAINT-LÉGER-MAGNAZEIX	2	6,57	
8700238023	238023	6,85	SAINT-LÉGER-MAGNAZEIX	2	6,85	
8700238023			SAINT-LÉGER-MAGNAZEIX	2	6,85	
8700238023			SAINT-LÉGER-MAGNAZEIX	2	6,85	
8700238025	238025	4,32	SAINT-LÉGER-MAGNAZEIX	2	3,10	
8700238025			SAINT-LÉGER-MAGNAZEIX	0	1,22	Cours d'eau
8700238025			SAINT-LÉGER-MAGNAZEIX	0	1,22	Cours d'eau
8700238025			SAINT-LÉGER-MAGNAZEIX	2	3,10	
8700238025			SAINT-LÉGER-MAGNAZEIX	2	3,10	
8700238025			SAINT-LÉGER-MAGNAZEIX	0	1,22	Cours d'eau
8700238027	238027	5,93	SAINT-LÉGER-MAGNAZEIX	0	1,19	Cours d'eau
8700238027			SAINT-LÉGER-MAGNAZEIX	2	4,74	
8700238027			SAINT-LÉGER-MAGNAZEIX	2	4,74	
8700238027			SAINT-LÉGER-MAGNAZEIX	0	1,19	Cours d'eau
8700238027			SAINT-LÉGER-MAGNAZEIX	2	4,74	
8700238027			SAINT-LÉGER-MAGNAZEIX	0	1,19	Cours d'eau
8700238028	238028	7,83	SAINT-LÉGER-MAGNAZEIX	2	7,32	
8700238028			SAINT-LÉGER-MAGNAZEIX	0	0,51	Cours d'eau
8700238028			SAINT-LÉGER-MAGNAZEIX	2	7,32	
8700238028			SAINT-LÉGER-MAGNAZEIX	0	0,51	Cours d'eau
8700238028			SAINT-LÉGER-MAGNAZEIX	0	0,51	Cours d'eau
8700238033	238033	1,00	SAINT-LÉGER-MAGNAZEIX	2	7,32	
8700238033			SAINT-LÉGER-MAGNAZEIX	2	1,00	
8700238033			SAINT-LÉGER-MAGNAZEIX	2	1,00	

FICHE PARCELLAIRE PAR EXPLOITATION AVEC COMMENTAIRES D'APTITUDE

Raison sociale : EARL PONTALIER
 Commune du siège : MAGNAC-LAVAL
 Périmètre : LIMOUSIN COMPOST 2010

Code Suivra	Parcelle			Aptitude à l'épandage		
	Nom de la parcelle	Surface (ha)	Commune	Classe	Surface (ha)	Commentaires
8700238041	238041	2,73	MAGNAC-LAVAL	0	1,53	Cours d'eau
8700238041			MAGNAC-LAVAL	2	1,20	
8700238041			MAGNAC-LAVAL	0	1,53	Cours d'eau
8700238041			MAGNAC-LAVAL	2	1,20	
8700238041			MAGNAC-LAVAL	2	1,20	
8700238041			MAGNAC-LAVAL	0	1,53	Cours d'eau
8700238042	238042	1,22	MAGNAC-LAVAL	0	0,63	Cours d'eau
8700238042			MAGNAC-LAVAL	2	0,59	
8700238042			MAGNAC-LAVAL	0	0,63	Cours d'eau
8700238042			MAGNAC-LAVAL	2	0,59	
8700238042			MAGNAC-LAVAL	0	0,63	Cours d'eau
8700238042			MAGNAC-LAVAL	2	0,59	
8700238114	238114	4,07	AZAT-LE-RIS	0	0,77	Habitations < 50 m
8700238114			AZAT-LE-RIS	1	1,28	Habitations entre 50 et 100 m
8700238114			AZAT-LE-RIS	2	2,02	
8700238114			AZAT-LE-RIS	2	2,02	
8700238114			AZAT-LE-RIS	0	0,77	Habitations < 50 m
8700238114			AZAT-LE-RIS	1	1,28	Habitations entre 50 et 100 m
8700238114			AZAT-LE-RIS	0	0,77	Habitations < 50 m
8700238114			AZAT-LE-RIS	1	1,28	Habitations entre 50 et 100 m
8700238114			AZAT-LE-RIS	2	2,02	
TOTAL		290,40				

FICHE PARCELLAIRE PAR EXPLOITATION AVEC COMMENTAIRES D'APTITUDE

Raison sociale : EARL PONTALIER
 Commune du siège : MAGNAC-LAVAL
 Périmètre : LIMOUSIN COMPOST 2010

Code Suivra		Parcelle		Aptitude à l'épandage	
Nom de la parcelle	Surface (ha)	Commune	Classe	Surface (ha)	Commentaires
				Total Aptitude 0 :	86,78 ha
				Total Aptitude 1 :	36,51 ha
				Total Aptitude 2 :	167,11 ha

FICHE PARCELLAIRE PAR EXPLOITATION AVEC COMMENTAIRES D'APTITUDE

Raison sociale : EARL SABOTIER PERE ET FILS
Commune du siège : SAINT-AMAND-MAGNAZEIX
Périmètre : LIMOUSIN COMPOST 2010

Code Suivra	Parcelle			Aptitude à l'épandage		
	Nom de la parcelle	Surface (ha)	Commune	Classe	Surface (ha)	Commentaires
8700071003	71003	38,42	SANT-AMAND-MAGNAZEIX	0	0,69	Habitations + cours d'eau
8700071003			SANT-AMAND-MAGNAZEIX	2	35,70	
8700071003			SANT-AMAND-MAGNAZEIX	1	2,03	Habitations
8700071003			SANT-AMAND-MAGNAZEIX	1	2,03	Habitations
8700071003			SANT-AMAND-MAGNAZEIX	0	0,69	Habitations + cours d'eau
8700071003			SANT-AMAND-MAGNAZEIX	2	35,70	
8700071003			SANT-AMAND-MAGNAZEIX	0	0,69	Habitations + cours d'eau
8700071003			SANT-AMAND-MAGNAZEIX	2	35,70	
8700071003			SANT-AMAND-MAGNAZEIX	1	2,03	Habitations
8700071004	71004	4,19	SANT-AMAND-MAGNAZEIX	1	1,52	Habitations
8700071004			SANT-AMAND-MAGNAZEIX	2	2,41	
8700071004			SANT-AMAND-MAGNAZEIX	0	0,26	Habitations
8700071004			SANT-AMAND-MAGNAZEIX	1	1,52	Habitations
8700071004			SANT-AMAND-MAGNAZEIX	0	0,26	Habitations
8700071004			SANT-AMAND-MAGNAZEIX	2	2,41	
8700071004			SANT-AMAND-MAGNAZEIX	0	0,26	Habitations
8700071004			SANT-AMAND-MAGNAZEIX	2	2,41	
8700071005	71005	4,13	SANT-AMAND-MAGNAZEIX	1	1,52	Habitations
8700071005			SANT-AMAND-MAGNAZEIX	0	1,07	Cours d'eau
8700071005			SANT-AMAND-MAGNAZEIX	2	3,06	
8700071005			SANT-AMAND-MAGNAZEIX	2	3,06	
8700071005			SANT-AMAND-MAGNAZEIX	0	1,07	Cours d'eau
8700071005			SANT-AMAND-MAGNAZEIX	0	1,07	Cours d'eau
8700071005			SANT-AMAND-MAGNAZEIX	2	3,06	
8700071008	71008	5,33	SANT-AMAND-MAGNAZEIX	1	2,60	Habitations
8700071008			SANT-AMAND-MAGNAZEIX	0	1,02	Habitations

FICHE PARCELLAIRE PAR EXPLOITATION AVEC COMMENTAIRES D'APTITUDE

Raison sociale : EARL SABOTIER PERE ET FILS
Commune du siège : SAINT-AMAND-MAGNAZEIX
Périmètre : LIMOUSIN COMPOST 2010

Parcelle				Aptitude à l'épandage		
Code Suivra	Nom de la parcelle	Surface (ha)	Commune	Classe	Surface (ha)	Commentaires
8700071008	71008	5,33	SAINT-AMAND-MAGNAZEIX	2	1,71	
8700071008			SAINT-AMAND-MAGNAZEIX	0	1,02	Habitations
8700071008			SAINT-AMAND-MAGNAZEIX	1	2,60	Habitations
8700071008			SAINT-AMAND-MAGNAZEIX	2	1,71	
8700071008			SAINT-AMAND-MAGNAZEIX	1	2,60	Habitations
8700071008			SAINT-AMAND-MAGNAZEIX	2	1,71	
8700071008			SAINT-AMAND-MAGNAZEIX	0	1,02	Habitations
8700071012	71012	1,00	SAINT-AMAND-MAGNAZEIX	1	0,83	
8700071012			SAINT-AMAND-MAGNAZEIX	0	0,17	Plan d'eau
8700071012			SAINT-AMAND-MAGNAZEIX	1	0,83	
8700071012			SAINT-AMAND-MAGNAZEIX	0	0,17	Plan d'eau
8700071012			SAINT-AMAND-MAGNAZEIX	1	0,83	
8700071020	71020	3,22	SAINT-AMAND-MAGNAZEIX	0	0,15	Habitations
8700071020			SAINT-AMAND-MAGNAZEIX	1	3,07	Habitations et pH sols
8700071020			SAINT-AMAND-MAGNAZEIX	0	0,15	Habitations
8700071020			SAINT-AMAND-MAGNAZEIX	1	3,07	Habitations et pH sols
8700071020			SAINT-AMAND-MAGNAZEIX	1	3,07	Habitations et pH sols
8700071020			SAINT-AMAND-MAGNAZEIX	0	0,15	Habitations
8700071021	71021	4,55	SAINT-AMAND-MAGNAZEIX	1	4,55	pH sols
8700071021			SAINT-AMAND-MAGNAZEIX	1	4,55	pH sols
8700071021			SAINT-AMAND-MAGNAZEIX	1	4,55	pH sols
8700071022	71022	4,75	SAINT-AMAND-MAGNAZEIX	1	4,75	pH sols
8700071022			SAINT-AMAND-MAGNAZEIX	1	4,75	pH sols
8700071022			SAINT-AMAND-MAGNAZEIX	1	4,75	pH sols
8700071023	71023	2,84	SAINT-AMAND-MAGNAZEIX	1	2,84	Habitations et pH sols

FICHE PARCELLAIRE PAR EXPLOITATION AVEC COMMENTAIRES D'APTITUDE

Raison sociale : EARL SABOTIER PERE ET FILS
 Commune du siège : SAINT-AMAND-MAGNAZEIX
 Périmètre : LIMOUSIN COMPOST 2010

Parcelle				Aptitude à l'épandage		
Code Suivra	Nom de la parcelle	Surface (ha)	Commune	Classe	Surface (ha)	Commentaires
8700071023	71023	2,84	SAINT-AMAND-MAGNAZEIX	1	2,84	Habitations et pH sols
8700071023			SAINT-AMAND-MAGNAZEIX	1	2,84	Habitations et pH sols
8700071024	71024	12,85	SAINT-AMAND-MAGNAZEIX	2	12,18	
8700071024			SAINT-AMAND-MAGNAZEIX	0	0,15	Habitations + cours d'eau
8700071024			SAINT-AMAND-MAGNAZEIX	1	0,52	Habitations
8700071024			SAINT-AMAND-MAGNAZEIX	1	0,52	Habitations
8700071024			SAINT-AMAND-MAGNAZEIX	2	12,18	
8700071024			SAINT-AMAND-MAGNAZEIX	0	0,15	Habitations + cours d'eau
8700071024			SAINT-AMAND-MAGNAZEIX	1	0,52	Habitations
8700071024			SAINT-AMAND-MAGNAZEIX	2	12,18	
8700071024			SAINT-AMAND-MAGNAZEIX	0	0,15	Habitations + cours d'eau
8700071060	71060	1,15	SAINT-AMAND-MAGNAZEIX	2	1,15	
8700071060			SAINT-AMAND-MAGNAZEIX	2	1,15	
8700071060			SAINT-AMAND-MAGNAZEIX	2	1,15	
8700071061	71061	5,16	SAINT-AMAND-MAGNAZEIX	2	5,16	
8700071061			SAINT-AMAND-MAGNAZEIX	2	5,16	
8700071061			SAINT-AMAND-MAGNAZEIX	2	5,16	
8700071070	71070	1,30	SAINT-AMAND-MAGNAZEIX	2	1,30	
8700071070			SAINT-AMAND-MAGNAZEIX	2	1,30	
8700071070			SAINT-AMAND-MAGNAZEIX	2	1,30	
8700071071	71071	2,48	SAINT-AMAND-MAGNAZEIX	2	2,48	
8700071071			SAINT-AMAND-MAGNAZEIX	2	2,48	
8700071071			SAINT-AMAND-MAGNAZEIX	2	2,48	
8700071072	71072	4,08	SAINT-AMAND-MAGNAZEIX	2	4,08	
8700071072			SAINT-AMAND-MAGNAZEIX	2	4,08	
8700071072			SAINT-AMAND-MAGNAZEIX	2	4,08	

FICHE PARCELLAIRE PAR EXPLOITATION AVEC COMMENTAIRES D'APTITUDE

Raison sociale : EARL SABOTIER PERE ET FILS
 Commune du siège : SAINT-AMAND-MAGNAZEIX
 Périmètre : LIMOUSIN COMPOST 2010

Parcelle				Aptitude à l'épandage		
Code Suivra	Nom de la parcelle	Surface (ha)	Commune	Classe	Surface (ha)	Commentaires
8700071073	71073	2,54	SAINT-AMAND-MAGNAZEIX	2	2,54	
8700071073			SAINT-AMAND-MAGNAZEIX	2	2,54	
8700071073			SAINT-AMAND-MAGNAZEIX	2	2,54	
8700071074	71074	1,22	SAINT-AMAND-MAGNAZEIX	2	1,22	
8700071074			SAINT-AMAND-MAGNAZEIX	2	1,22	
8700071074			SAINT-AMAND-MAGNAZEIX	2	1,22	
8700071090	71090	2,85	SAINT-AMAND-MAGNAZEIX	1	2,85	Habitations
8700071090			SAINT-AMAND-MAGNAZEIX	1	2,85	Habitations
8700071090			SAINT-AMAND-MAGNAZEIX	1	2,85	Habitations
8700071091	71091	2,48	SAINT-AMAND-MAGNAZEIX	1	1,76	Habitations
8700071091			SAINT-AMAND-MAGNAZEIX	0	0,72	Habitations
8700071091			SAINT-AMAND-MAGNAZEIX	1	1,76	Habitations
8700071091			SAINT-AMAND-MAGNAZEIX	0	0,72	Habitations
8700071091			SAINT-AMAND-MAGNAZEIX	1	1,76	Habitations
8700071091			SAINT-AMAND-MAGNAZEIX	0	0,72	Habitations
8700071100	71100	18,87	SAINT-AMAND-MAGNAZEIX	1	1,30	Habitations
8700071100			SAINT-AMAND-MAGNAZEIX	0	1,95	Plan d'eau + Habitations
8700071100			SAINT-AMAND-MAGNAZEIX	2	15,62	
8700071100			SAINT-AMAND-MAGNAZEIX	0	1,95	Plan d'eau + Habitations
8700071100			SAINT-AMAND-MAGNAZEIX	1	1,30	Habitations
8700071100			SAINT-AMAND-MAGNAZEIX	2	15,62	
8700071100			SAINT-AMAND-MAGNAZEIX	1	1,30	Habitations
8700071100			SAINT-AMAND-MAGNAZEIX	2	15,62	
8700071101	71101	4,53	SAINT-AMAND-MAGNAZEIX	1	1,54	Plan d'eau + Habitations
8700071101			SAINT-AMAND-MAGNAZEIX	2	2,46	Habitations

FICHE PARCELLAIRE PAR EXPLOITATION AVEC COMMENTAIRES D'APTITUDE

Raison sociale : EARL SABOTIER PERE ET FILS

Commune du siège : SAINT-AMAND-MAGNAZEIX

Périmètre : LIMOUSIN COMPOST 2010

Code Suivra	Parcelle			Aptitude à l'épandage		
	Nom de la parcelle	Surface (ha)	Commune	Classe	Surface (ha)	Commentaires
8700071101	71101	4,53	SAINT-AMAND-MAGNAZEIX	0	0,53	Habitations
8700071101			SAINT-AMAND-MAGNAZEIX	2	2,46	
8700071101			SAINT-AMAND-MAGNAZEIX	1	1,54	Habitations
8700071101			SAINT-AMAND-MAGNAZEIX	0	0,53	Habitations
8700071101			SAINT-AMAND-MAGNAZEIX	0	0,53	Habitations
8700071101			SAINT-AMAND-MAGNAZEIX	2	2,46	
8700071101			SAINT-AMAND-MAGNAZEIX	1	1,54	Habitations

TOTAL		127,94				
--------------	--	---------------	--	--	--	--

Total Aptitude 0 :	6,71 ha
Total Aptitude 1 :	30,16 ha
Total Aptitude 2 :	91,07 ha

FICHE PARCELLAIRE PAR EXPLOITATION AVEC COMMENTAIRES D'APTITUDE

Raison sociale : FRANCOUAL ANGELIQUE

Commune du siège : AZAT-LE-RIS

Périmètre : LIMOUSIN COMPOST 2010

Parcelle				Aptitude à l'épandage		
Code Suivra	Nom de la parcelle	Surface (ha)	Commune	Classe	Surface (ha)	Commentaires
8700190001	190001	15,38	AZAT-LE-RIS	0	0,29	Cours d'eau
8700190001			AZAT-LE-RIS	2	15,09	
8700190001			AZAT-LE-RIS	2	15,09	
8700190001			AZAT-LE-RIS	0	0,29	Cours d'eau
8700190001			AZAT-LE-RIS	2	15,09	
8700190001			AZAT-LE-RIS	0	0,29	Cours d'eau
8700190002	190002	4,91	AZAT-LE-RIS	1	0,22	Habitations
8700190002			AZAT-LE-RIS	2	4,08	
8700190002			AZAT-LE-RIS	0	0,61	Cours d'eau
8700190002			AZAT-LE-RIS	0	0,61	Cours d'eau
8700190002			AZAT-LE-RIS	1	0,22	Habitations
8700190002			AZAT-LE-RIS	2	4,08	
8700190002			AZAT-LE-RIS	0	0,61	Cours d'eau
8700190002			AZAT-LE-RIS	2	4,08	
8700190002			AZAT-LE-RIS	1	0,22	Habitations
8700190003	190003	2,37	AZAT-LE-RIS	2	2,24	
8700190003			AZAT-LE-RIS	0	0,13	Cours d'eau
8700190003			AZAT-LE-RIS	0	0,13	Cours d'eau
8700190003			AZAT-LE-RIS	2	2,24	
8700190003			AZAT-LE-RIS	0	0,13	Cours d'eau
8700190003			AZAT-LE-RIS	2	2,24	
8700190004	190004	5,58	AZAT-LE-RIS	1	1,14	Habitations
8700190004			AZAT-LE-RIS	0	0,30	Cours d'eau
8700190004			AZAT-LE-RIS	2	4,14	
8700190004			AZAT-LE-RIS	2	4,14	
8700190004			AZAT-LE-RIS	1	1,14	Habitations

FICHE PARCELLAIRE PAR EXPLOITATION AVEC COMMENTAIRES D'APTITUDE

Raison sociale : FRANCOUAL ANGELIQUE

Commune du siège : AZAT-LE-RIS

Périmètre : LIMOUSIN COMPOST 2010

Parcelle				Aptitude à l'épandage		
Code Suivra	Nom de la parcelle	Surface (ha)	Commune	Classe	Surface (ha)	Commentaires
8700190004	190004	5,58	AZAT-LE-RIS	0	0,30	Cours d'eau
8700190004			AZAT-LE-RIS	1	1,14	Habitations
8700190004			AZAT-LE-RIS	0	0,30	Cours d'eau
8700190004			AZAT-LE-RIS	2	4,14	
8700190005	190005	6,19	AZAT-LE-RIS	0	1,73	Cours d'eau
8700190005			AZAT-LE-RIS	2	4,46	
8700190005			AZAT-LE-RIS	2	4,46	
8700190005			AZAT-LE-RIS	0	1,73	Cours d'eau
8700190005			AZAT-LE-RIS	2	4,46	
8700190005			AZAT-LE-RIS	0	1,73	Cours d'eau
8700190006	190006	2,76	AZAT-LE-RIS	0	1,05	Cours d'eau
8700190006			AZAT-LE-RIS	2	1,71	
8700190006			AZAT-LE-RIS	0	1,05	Cours d'eau
8700190006			AZAT-LE-RIS	2	1,71	
8700190006			AZAT-LE-RIS	2	1,71	
8700190006			AZAT-LE-RIS	0	1,05	Cours d'eau
8700190007	190007	7,07	AZAT-LE-RIS	0	1,05	Plan d'eau
8700190007			AZAT-LE-RIS	2	6,02	
8700190007			AZAT-LE-RIS	0	1,05	Plan d'eau
8700190007			AZAT-LE-RIS	2	6,02	
8700190007			AZAT-LE-RIS	2	6,02	
8700190007			AZAT-LE-RIS	0	1,05	Plan d'eau
8700190008	190008	4,52	AZAT-LE-RIS	0	0,89	Plan d'eau
8700190008			AZAT-LE-RIS	2	3,63	
8700190008			AZAT-LE-RIS	2	3,63	
8700190008			AZAT-LE-RIS	0	0,89	Plan d'eau

FICHE PARCELLAIRE PAR EXPLOITATION AVEC COMMENTAIRES D'APTITUDE

Raison sociale : FRANCOUAL ANGELIQUE

Commune du siège : AZAT-LE-RIS

Périmètre : LIMOUSIN COMPOST 2010

Parcelle				Aptitude à l'épandage		
Code Suivra	Nom de la parcelle	Surface (ha)	Commune	Classe	Surface (ha)	Commentaires
8700190008	190008	4,52	AZAT-LE-RIS	0	0,89	Plan d'eau
8700190008			AZAT-LE-RIS	2	3,63	
8700190009	190009	3,64	AZAT-LE-RIS	0	0,98	Plan d'eau
8700190009			AZAT-LE-RIS	2	2,66	
8700190009			AZAT-LE-RIS	2	2,66	
8700190009			AZAT-LE-RIS	0	0,98	Plan d'eau
8700190009			AZAT-LE-RIS	0	0,98	Plan d'eau
8700190009			AZAT-LE-RIS	2	2,66	
8700190010	190010	5,14	AZAT-LE-RIS	2	2,43	
8700190010			AZAT-LE-RIS	0	2,71	Plan d'eau + Cours d'eau
8700190010			AZAT-LE-RIS	0	2,71	Plan d'eau + Cours d'eau
8700190010			AZAT-LE-RIS	2	2,43	
8700190010			AZAT-LE-RIS	0	2,71	Plan d'eau + Cours d'eau
8700190010			AZAT-LE-RIS	2	2,43	
8700190011	190011	8,36	AZAT-LE-RIS	2	6,67	
8700190011			AZAT-LE-RIS	0	1,69	Cours d'eau
8700190011			AZAT-LE-RIS	2	6,67	
8700190011			AZAT-LE-RIS	0	1,69	Cours d'eau
8700190011			AZAT-LE-RIS	0	1,69	Cours d'eau
8700190011			AZAT-LE-RIS	2	6,67	
8700190012	190012	3,83	AZAT-LE-RIS	1	0,25	Habitations
8700190012			AZAT-LE-RIS	2	3,58	
8700190012			AZAT-LE-RIS	2	3,58	
8700190012			AZAT-LE-RIS	1	0,25	Habitations
8700190012			AZAT-LE-RIS	1	0,25	Habitations
8700190012			AZAT-LE-RIS	2	3,58	

FICHE PARCELLAIRE PAR EXPLOITATION AVEC COMMENTAIRES D'APTITUDE

Raison sociale : FRANCOUAL ANGELIQUE

Commune du siège : AZAT-LE-RIS

Périmètre : LIMOUSIN COMPOST 2010

Parcelle				Aptitude à l'épandage		
Code Suivra	Nom de la parcelle	Surface (ha)	Commune	Classe	Surface (ha)	Commentaires
8700190013	190013	3,29	AZAT-LE-RIS	2	3,04	
8700190013			AZAT-LE-RIS	0	0,25	Cours d'eau
8700190013			AZAT-LE-RIS	2	3,04	
8700190013			AZAT-LE-RIS	0	0,25	Cours d'eau
8700190013			AZAT-LE-RIS	2	3,04	
8700190013			AZAT-LE-RIS	0	0,25	Cours d'eau
8700190014	190014	3,58	AZAT-LE-RIS	2	2,95	
8700190014			AZAT-LE-RIS	0	0,63	Cours d'eau
8700190014			AZAT-LE-RIS	0	0,63	Cours d'eau
8700190014			AZAT-LE-RIS	2	2,95	
8700190014			AZAT-LE-RIS	0	0,63	Cours d'eau
8700190014			AZAT-LE-RIS	2	2,95	
8700190015	190015	5,61	AZAT-LE-RIS	2	5,57	
8700190015			AZAT-LE-RIS	0	0,04	Cours d'eau
8700190015			AZAT-LE-RIS	2	5,57	
8700190015			AZAT-LE-RIS	0	0,04	Cours d'eau
8700190015			AZAT-LE-RIS	0	0,04	Cours d'eau
8700190015			AZAT-LE-RIS	2	5,57	
TOTAL		82,23				

Total Aptitude 0 :	12,35 ha
Total Aptitude 1 :	1,61 ha
Total Aptitude 2 :	68,27 ha

FICHE PARCELLAIRE PAR EXPLOITATION AVEC COMMENTAIRES D'APTITUDE

Raison sociale : GAEC CHEZ DOUSSAUD
 Commune du siège : BESSINES-SUR-GARTEMPE
 Périmètre : LIMOUSIN COMPOST 2010

Parcelle				Aptitude à l'épandage		
Code Suivra	Nom de la parcelle	Surface (ha)	Commune	Classe	Surface (ha)	Commentaires
8700081001	81001	2,79	BESSINES-SUR-GARTEMPE	2	1,94	
8700081001			BESSINES-SUR-GARTEMPE	1	0,60	Habitations
8700081001			BESSINES-SUR-GARTEMPE	0	0,25	Habitations < 50 m
8700081001			BESSINES-SUR-GARTEMPE	1	0,60	Habitations
8700081001			BESSINES-SUR-GARTEMPE	0	0,25	Habitations < 50 m
8700081001			BESSINES-SUR-GARTEMPE	2	1,94	
8700081001			BESSINES-SUR-GARTEMPE	2	1,94	
8700081001			BESSINES-SUR-GARTEMPE	1	0,60	Habitations
8700081001			BESSINES-SUR-GARTEMPE	0	0,25	Habitations < 50 m
8700081002	81002	2,46	BESSINES-SUR-GARTEMPE	2	2,46	
8700081002			BESSINES-SUR-GARTEMPE	2	2,46	
8700081002			BESSINES-SUR-GARTEMPE	2	2,46	
8700081003	81003	3,98	BESSINES-SUR-GARTEMPE	1	0,89	Habitations entre 50 et 100 m
8700081003			BESSINES-SUR-GARTEMPE	0	0,66	Habitations < 50 m
8700081003			BESSINES-SUR-GARTEMPE	2	2,43	
8700081003			BESSINES-SUR-GARTEMPE	0	0,66	Habitations < 50 m
8700081003			BESSINES-SUR-GARTEMPE	1	0,89	Habitations entre 50 et 100 m
8700081003			BESSINES-SUR-GARTEMPE	2	2,43	
8700081003			BESSINES-SUR-GARTEMPE	0	0,66	Habitations < 50 m
8700081003			BESSINES-SUR-GARTEMPE	1	0,89	Habitations entre 50 et 100 m
8700081003			BESSINES-SUR-GARTEMPE	2	2,43	
8700081004	81004	5,90	BESSINES-SUR-GARTEMPE	2	5,84	
8700081004			BESSINES-SUR-GARTEMPE	1	0,06	Habitations < 50 m
8700081004			BESSINES-SUR-GARTEMPE	2	5,84	
8700081004			BESSINES-SUR-GARTEMPE	1	0,06	Habitations < 50 m
8700081004			BESSINES-SUR-GARTEMPE	2	5,84	

FICHE PARCELLAIRE PAR EXPLOITATION AVEC COMMENTAIRES D'APTITUDE

Raison sociale : GAEC CHEZ DOUSSAUD
 Commune du siège : BESSINES-SUR-GARTEMPE
 Périmètre : LIMOUSIN COMPOST 2010

Parcelle				Aptitude à l'épandage		
Code Suivra	Nom de la parcelle	Surface (ha)	Commune	Classe	Surface (ha)	Commentaires
8700081004	81004	5,90	BESSINES-SUR-GARTEMPE	1	0,06	Habitations < 50 m
8700081008	81008	6,57	BESSINES-SUR-GARTEMPE	2	6,57	
8700081008			BESSINES-SUR-GARTEMPE	2	6,57	
8700081008			BESSINES-SUR-GARTEMPE	2	6,57	
8700081012	81012	3,59	BESSINES-SUR-GARTEMPE	2	3,59	
8700081012			BESSINES-SUR-GARTEMPE	2	3,59	
8700081012			BESSINES-SUR-GARTEMPE	2	3,59	
8700081014	81014	1,88	BESSINES-SUR-GARTEMPE	1	1,88	pH sols
8700081014			BESSINES-SUR-GARTEMPE	1	1,88	pH sols
8700081014			BESSINES-SUR-GARTEMPE	1	1,88	pH sols
8700081017	81017	1,49	BESSINES-SUR-GARTEMPE	2	1,49	
8700081017			BESSINES-SUR-GARTEMPE	2	1,49	
8700081017			BESSINES-SUR-GARTEMPE	2	1,49	
8700081019	81019	1,69	BESSINES-SUR-GARTEMPE	2	1,69	
8700081019			BESSINES-SUR-GARTEMPE	2	1,69	
8700081019			BESSINES-SUR-GARTEMPE	2	1,69	
8700081020	81020	3,38	BESSINES-SUR-GARTEMPE	2	3,38	
8700081020			BESSINES-SUR-GARTEMPE	2	3,38	
8700081020			BESSINES-SUR-GARTEMPE	2	3,38	
8700081022	81022	1,35	BESSINES-SUR-GARTEMPE	2	1,35	
8700081022			BESSINES-SUR-GARTEMPE	2	1,35	
8700081022			BESSINES-SUR-GARTEMPE	2	1,35	
8700081050	81050	1,28	BESSINES-SUR-GARTEMPE	2	1,28	
8700081050			BESSINES-SUR-GARTEMPE	2	1,28	
8700081050			BESSINES-SUR-GARTEMPE	2	1,28	
8700081051	81051	4,62	BESSINES-SUR-GARTEMPE	2	4,60	

FICHE PARCELLAIRE PAR EXPLOITATION AVEC COMMENTAIRES D'APTITUDE

Raison sociale : GAEC CHEZ DOUSSAUD

Commune du siège : BESSINES-SUR-GARTEMPE

Périmètre : LIMOUSIN COMPOST 2010

Parcelle				Aptitude à l'épandage		
Code Suivra	Nom de la parcelle	Surface (ha)	Commune	Classe	Surface (ha)	Commentaires
8700081051	81051	4,62	BESSINES-SUR-GARTEMPE	0	0,02	Habitations < 50 m
8700081051			BESSINES-SUR-GARTEMPE	0	0,02	Habitations < 50 m
8700081051			BESSINES-SUR-GARTEMPE	2	4,60	
8700081051			BESSINES-SUR-GARTEMPE	0	0,02	Habitations < 50 m
8700081051			BESSINES-SUR-GARTEMPE	2	4,60	
8700081060	81060	4,94	BESSINES-SUR-GARTEMPE	0	4,94	Captage AEP
8700081060			BESSINES-SUR-GARTEMPE	0	4,94	Captage AEP
8700081060			BESSINES-SUR-GARTEMPE	0	4,94	Captage AEP
8700081061	81061	4,80	BESSINES-SUR-GARTEMPE	2	4,80	
8700081061			BESSINES-SUR-GARTEMPE	2	4,80	
8700081061			BESSINES-SUR-GARTEMPE	2	4,80	
8700081062	81062	12,11	BESSINES-SUR-GARTEMPE	2	10,39	
8700081062			BESSINES-SUR-GARTEMPE	0	1,72	Cours d'eau
8700081062			BESSINES-SUR-GARTEMPE	0	1,72	Cours d'eau
8700081062			BESSINES-SUR-GARTEMPE	2	10,39	
8700081062			BESSINES-SUR-GARTEMPE	0	1,72	Cours d'eau
8700081063	81063	4,68	FROMENTAL	0	4,68	Captage AEP
8700081063			FROMENTAL	0	4,68	Captage AEP
8700081063			FROMENTAL	0	4,68	Captage AEP
8700081064	81064	6,66	BESSINES-SUR-GARTEMPE	2	4,69	
8700081064			BESSINES-SUR-GARTEMPE	0	1,97	Captage AEP
8700081064			BESSINES-SUR-GARTEMPE	2	4,69	
8700081064			BESSINES-SUR-GARTEMPE	0	1,97	Captage AEP
8700081064			BESSINES-SUR-GARTEMPE	0	1,97	Captage AEP
8700081064			BESSINES-SUR-GARTEMPE	2	4,69	

FICHE PARCELLAIRE PAR EXPLOITATION AVEC COMMENTAIRES D'APTITUDE

Raison sociale : GAEC CHEZ DOUSSAUD

Commune du siège : BESSINES-SUR-GARTEMPE

Périmètre : LIMOUSIN COMPOST 2010

Parcelle				Aptitude à l'épandage		
Code Suivra	Nom de la parcelle	Surface (ha)	Commune	Classe	Surface (ha)	Commentaires
8700081070	81070	3,26	BESSINES-SUR-GARTEMPE	2	3,26	
8700081070			BESSINES-SUR-GARTEMPE	2	3,26	
8700081070			BESSINES-SUR-GARTEMPE	2	3,26	
8700081071	81071	2,00	BESSINES-SUR-GARTEMPE	2	2,00	
8700081071			BESSINES-SUR-GARTEMPE	2	2,00	
8700081071			BESSINES-SUR-GARTEMPE	2	2,00	
8700081090	81090	2,30	BESSINES-SUR-GARTEMPE	2	2,13	
8700081090			BESSINES-SUR-GARTEMPE	0	0,17	Cours d'eau
8700081090			BESSINES-SUR-GARTEMPE	2	2,13	
8700081090			BESSINES-SUR-GARTEMPE	0	0,17	Cours d'eau
8700081090			BESSINES-SUR-GARTEMPE	2	2,13	
8700081090			BESSINES-SUR-GARTEMPE	0	0,17	Cours d'eau
8700081091	81091	2,45	BESSINES-SUR-GARTEMPE	0	0,61	Habitations < 50 m
8700081091			BESSINES-SUR-GARTEMPE	2	1,84	
8700081091			BESSINES-SUR-GARTEMPE	2	1,84	
8700081091			BESSINES-SUR-GARTEMPE	0	0,61	Habitations < 50 m
8700081091			BESSINES-SUR-GARTEMPE	0	0,61	Habitations < 50 m
8700081091			BESSINES-SUR-GARTEMPE	2	1,84	
8700081092	81092	1,87	BESSINES-SUR-GARTEMPE	2	1,27	
8700081092			BESSINES-SUR-GARTEMPE	0	0,60	Cours d'eau
8700081092			BESSINES-SUR-GARTEMPE	2	1,27	
8700081092			BESSINES-SUR-GARTEMPE	0	0,60	Cours d'eau
8700081092			BESSINES-SUR-GARTEMPE	0	0,60	Cours d'eau
8700081092			BESSINES-SUR-GARTEMPE	2	1,27	
8700081100	81100	3,20	FROMENTAL	2	1,96	
8700081100			FROMENTAL	0	0,20	Habitations < 50 m

FICHE PARCELLAIRE PAR EXPLOITATION AVEC COMMENTAIRES D'APTITUDE

Raison sociale : GAEC CHEZ DOUSSAUD

Commune du siège : BESSINES-SUR-GARTEMPE

Périmètre : LIMOUSIN COMPOST 2010

Parcelle			Aptitude à l'épandage			
Code Suivra	Nom de la parcelle	Surface (ha)	Commune	Classe	Surface (ha)	Commentaires
8700081100	81100	3,20	FROMENTAL	1	1,04	Habitations entre 50 et 100 m
8700081100			FROMENTAL	2	1,96	
8700081100			FROMENTAL	0	0,20	Habitations < 50 m
8700081100			FROMENTAL	1	1,04	Habitations entre 50 et 100 m
8700081100			FROMENTAL	0	0,20	Habitations < 50 m
8700081100			FROMENTAL	2	1,96	
8700081100			FROMENTAL	1	1,04	Habitations entre 50 et 100 m
8700081101	81101	1,21	FROMENTAL	1	0,52	Habitations entre 50 et 100 m
8700081101			FROMENTAL	2	0,30	
8700081101			FROMENTAL	0	0,39	Habitations < 50 m
8700081101			FROMENTAL	0	0,39	Habitations < 50 m
8700081101			FROMENTAL	2	0,30	
8700081101			FROMENTAL	1	0,52	Habitations entre 50 et 100 m
8700081101			FROMENTAL	0	0,39	Habitations < 50 m
8700081101			FROMENTAL	2	0,30	
8700081101			FROMENTAL	1	0,52	Habitations entre 50 et 100 m
8700081102	81102	8,00	FROMENTAL	2	5,55	
8700081102			FROMENTAL	0	0,79	Habitations < 50 m
8700081102			FROMENTAL	1	1,66	Habitations entre 50 et 100 m
8700081102			FROMENTAL	2	5,55	
8700081102			FROMENTAL	1	1,66	Habitations entre 50 et 100 m
8700081102			FROMENTAL	0	0,79	Habitations < 50 m
8700081102			FROMENTAL	1	1,66	Habitations entre 50 et 100 m
8700081102			FROMENTAL	0	0,79	Habitations < 50 m
8700081102			FROMENTAL	2	5,55	
8700081150	81150	7,44	BESSINES-SUR-GARTEMPE	1	7,44	pH sols

FICHE PARCELLAIRE PAR EXPLOITATION AVEC COMMENTAIRES D'APTITUDE

Raison sociale : GAEC CHEZ DOUSSAUD
 Commune du siège : BESSINES-SUR-GARTEMPE
 Périmètre : LIMOUSIN COMPOST 2010

Parcelle				Aptitude à l'épandage		
Code Suivra	Nom de la parcelle	Surface (ha)	Commune	Classe	Surface (ha)	Commentaires
8700081150	81150	7,44	BESSINES-SUR-GARTEMPE	1	7,44	pH sols
8700081150			BESSINES-SUR-GARTEMPE	1	7,44	pH sols
8700081151	81151	1,98	BESSINES-SUR-GARTEMPE	1	1,93	pH sols
8700081151			BESSINES-SUR-GARTEMPE	0	0,05	Cours d'eau
8700081151			BESSINES-SUR-GARTEMPE	0	0,05	Cours d'eau
8700081151			BESSINES-SUR-GARTEMPE	1	1,93	pH sols
8700081151			BESSINES-SUR-GARTEMPE	1	1,93	pH sols
8700081151			BESSINES-SUR-GARTEMPE	0	0,05	Cours d'eau
8700081180	81180	5,91	BESSINES-SUR-GARTEMPE	0	0,48	Habitations < 50 m
8700081180			BESSINES-SUR-GARTEMPE	1	0,53	Habitations entre 50 et 100 m
8700081180			BESSINES-SUR-GARTEMPE	2	4,90	
8700081180			BESSINES-SUR-GARTEMPE	0	0,48	Habitations < 50 m
8700081180			BESSINES-SUR-GARTEMPE	2	4,90	
8700081180			BESSINES-SUR-GARTEMPE	1	0,53	Habitations entre 50 et 100 m
8700081180			BESSINES-SUR-GARTEMPE	1	0,53	Habitations entre 50 et 100 m
8700081180			BESSINES-SUR-GARTEMPE	0	0,48	Habitations < 50 m
8700081180			BESSINES-SUR-GARTEMPE	2	4,90	
8700081181	81181	1,69	BESSINES-SUR-GARTEMPE	2	1,69	
8700081181			BESSINES-SUR-GARTEMPE	2	1,69	
8700081181			BESSINES-SUR-GARTEMPE	2	1,69	
8700081182	81182	3,98	BESSINES-SUR-GARTEMPE	2	3,98	
8700081182			BESSINES-SUR-GARTEMPE	2	3,98	
8700081182			BESSINES-SUR-GARTEMPE	2	3,98	
8700081183	81183	5,11	BESSINES-SUR-GARTEMPE	2	5,11	
8700081183			BESSINES-SUR-GARTEMPE	2	5,11	
8700081183			BESSINES-SUR-GARTEMPE	2	5,11	

FICHE PARCELLAIRE PAR EXPLOITATION AVEC COMMENTAIRES D'APTITUDE

Raison sociale : GAEC CHEZ DOUSSAUD
Commune du siège : BESSINES-SUR-GARTEMPE
Périmètre : LIMOUSIN COMPOST 2010

Code Suivra	Parcelle			Aptitude à l'épandage		
	Nom de la parcelle	Surface (ha)	Commune	Classe	Surface (ha)	Commentaires
TOTAL		124,57				

Total Aptitude 0 :	17,53 ha
Total Aptitude 1 :	16,55 ha
Total Aptitude 2 :	90,49 ha

FICHE PARCELLAIRE PAR EXPLOITATION AVEC COMMENTAIRES D'APTITUDE

Raison sociale : GAEC DE BERBERIDES
 Commune du siège : CHÂTEAUPONSAC
 Périmètre : LIMOUSIN COMPOST 2010

Parcelle			Aptitude à l'épandage			
Code Suivra	Nom de la parcelle	Surface (ha)	Commune	Classe	Surface (ha)	Commentaires
8700099001	99001	1,09	BALLEDENT	2	1,09	
8700099001			BALLEDENT	2	1,09	
8700099001			BALLEDENT	2	1,09	
8700099002	99002	0,91	BALLEDENT	2	0,91	
8700099002			BALLEDENT	2	0,91	
8700099002			BALLEDENT	2	0,91	
8700099003	99003	4,96	BALLEDENT	2	4,96	
8700099003			BALLEDENT	2	4,96	
8700099003			BALLEDENT	2	4,96	
8700099004	99004	5,36	CHÂTEAUPONSAC	2	5,36	
8700099004			CHÂTEAUPONSAC	2	5,36	
8700099004			CHÂTEAUPONSAC	2	5,36	
8700099006	99006	2,50	CHÂTEAUPONSAC	2	2,50	
8700099006			CHÂTEAUPONSAC	2	2,50	
8700099006			CHÂTEAUPONSAC	2	2,50	
8700099007	99007	3,26	CHÂTEAUPONSAC	2	3,26	
8700099007			CHÂTEAUPONSAC	2	3,26	
8700099007			CHÂTEAUPONSAC	2	3,26	
8700099008	99008	0,89	CHÂTEAUPONSAC	0	0,55	Cours d'eau
8700099008			CHÂTEAUPONSAC	2	0,34	
8700099008			CHÂTEAUPONSAC	0	0,55	Cours d'eau
8700099008			CHÂTEAUPONSAC	2	0,34	
8700099008			CHÂTEAUPONSAC	2	0,34	
8700099008			CHÂTEAUPONSAC	0	0,55	Cours d'eau
8700099010	99010	0,92	CHÂTEAUPONSAC	2	0,92	
8700099010			CHÂTEAUPONSAC	2	0,92	

FICHE PARCELLAIRE PAR EXPLOITATION AVEC COMMENTAIRES D'APTITUDE

Raison sociale : GAEC DE BERBERIDES
 Commune du siège : CHÂTEAUPONSAC
 Périmètre : LIMOUSIN COMPOST 2010

Parcelle			Aptitude à l'épandage			
Code Suivra	Nom de la parcelle	Surface (ha)	Commune	Classe	Surface (ha)	Commentaires
8700099010	99010	0,92	CHÂTEAUPONSAC	2	0,92	
8700099011	99011	3,05	CHÂTEAUPONSAC	2	2,10	
8700099011			CHÂTEAUPONSAC	1	0,86	Habitations
8700099011			CHÂTEAUPONSAC	0	0,09	Habitations
8700099011			CHÂTEAUPONSAC	1	0,86	Habitations
8700099011			CHÂTEAUPONSAC	0	0,09	Habitations
8700099011			CHÂTEAUPONSAC	2	2,10	
8700099011			CHÂTEAUPONSAC	0	0,09	Habitations
8700099011			CHÂTEAUPONSAC	1	0,86	Habitations
8700099011			CHÂTEAUPONSAC	2	2,10	
8700099012	99012	3,59	CHÂTEAUPONSAC	2	2,40	
8700099012			CHÂTEAUPONSAC	0	0,35	Habitations
8700099012			CHÂTEAUPONSAC	1	0,84	Habitations
8700099012			CHÂTEAUPONSAC	2	2,40	
8700099012			CHÂTEAUPONSAC	1	0,84	Habitations
8700099012			CHÂTEAUPONSAC	0	0,35	Habitations
8700099012			CHÂTEAUPONSAC	2	2,40	
8700099012			CHÂTEAUPONSAC	1	0,84	Habitations
8700099012			CHÂTEAUPONSAC	0	0,35	Habitations
8700099012			CHÂTEAUPONSAC	2	2,40	
8700099012			CHÂTEAUPONSAC	1	0,84	Habitations
8700099012			CHÂTEAUPONSAC	0	0,35	Habitations
8700099013	99013	1,00	CHÂTEAUPONSAC	2	0,26	
8700099013			CHÂTEAUPONSAC	0	0,12	Habitations
8700099013			CHÂTEAUPONSAC	1	0,62	Habitations
8700099013			CHÂTEAUPONSAC	1	0,62	Habitations
8700099013			CHÂTEAUPONSAC	2	0,26	
8700099013			CHÂTEAUPONSAC	0	0,12	Habitations
8700099013			CHÂTEAUPONSAC	0	0,12	Habitations

FICHE PARCELLAIRE PAR EXPLOITATION AVEC COMMENTAIRES D'APTITUDE

Raison sociale : GAEC DE BERBERIDES

Commune du siège : CHÂTEAUPONSAC

Périmètre : LIMOUSIN COMPOST 2010

		Parcelle			Aptitude à l'épandage		
Code Suivra	Nom de la parcelle	Surface (ha)	Commune	Classe	Surface (ha)	Commentaires	
8700099013	99013	1,00	CHÂTEAUPONSAC	2	0,26		
8700099013			CHÂTEAUPONSAC	1	0,62	Habitations	
8700099014	99014	3,49	CHÂTEAUPONSAC	2	3,19		
8700099014			CHÂTEAUPONSAC	1	0,30	Habitations	
8700099014			CHÂTEAUPONSAC	2	3,19		
8700099014			CHÂTEAUPONSAC	1	0,30	Habitations	
8700099014			CHÂTEAUPONSAC	1	0,30	Habitations	
8700099014			CHÂTEAUPONSAC	2	3,19		
8700099016	99016	0,97	CHÂTEAUPONSAC	0	0,97	cours d'eau	
8700099016			CHÂTEAUPONSAC	0	0,97	cours d'eau	
8700099016			CHÂTEAUPONSAC	0	0,97	cours d'eau	
8700099019	99019	1,09	CHÂTEAUPONSAC	2	1,09		
8700099019			CHÂTEAUPONSAC	2	1,09		
8700099019			CHÂTEAUPONSAC	2	1,09		
8700099020	99020	1,81	CHÂTEAUPONSAC	2	1,64		
8700099020			CHÂTEAUPONSAC	1	0,17	Habitations	
8700099020			CHÂTEAUPONSAC	1	0,17	Habitations	
8700099020			CHÂTEAUPONSAC	2	1,64		
8700099020			CHÂTEAUPONSAC	2	1,64		
8700099020			CHÂTEAUPONSAC	1	0,17	Habitations	
8700099021	99021	7,73	CHÂTEAUPONSAC	0	3,17	cours d'eau et ZNIEFF	
8700099021			CHÂTEAUPONSAC	2	4,56		
8700099021			CHÂTEAUPONSAC	0	3,17	cours d'eau et ZNIEFF	
8700099021			CHÂTEAUPONSAC	2	4,56		
8700099021			CHÂTEAUPONSAC	2	4,56		
8700099021			CHÂTEAUPONSAC	0	3,17	cours d'eau et ZNIEFF	

FICHE PARCELLAIRE PAR EXPLOITATION AVEC COMMENTAIRES D'APTITUDE

Raison sociale : GAEC DE BERBERIDES
 Commune du siège : CHÂTEAUPONSAC
 Périmètre : LIMOUSIN COMPOST 2010

Parcelle			Aptitude à l'épandage			
Code Suivra	Nom de la parcelle	Surface (ha)	Commune	Classe	Surface (ha)	Commentaires
8700099022	99022	2,54	CHÂTEAUPONSAC	2	2,54	
8700099022			CHÂTEAUPONSAC	2	2,54	
8700099022			CHÂTEAUPONSAC	2	2,54	
8700099023	99023	10,67	CHÂTEAUPONSAC	0	10,67	pH<5
8700099023			CHÂTEAUPONSAC	0	10,67	pH<5
8700099023			CHÂTEAUPONSAC	0	10,67	pH<5
8700099024	99024	4,39	CHÂTEAUPONSAC	0	0,82	Habitations
8700099024			CHÂTEAUPONSAC	1	2,12	Habitations
8700099024			CHÂTEAUPONSAC	2	1,45	
8700099024			CHÂTEAUPONSAC	0	0,82	Habitations
8700099024			CHÂTEAUPONSAC	2	1,45	
8700099024			CHÂTEAUPONSAC	1	2,12	Habitations
8700099024			CHÂTEAUPONSAC	1	2,12	Habitations
8700099024			CHÂTEAUPONSAC	2	1,45	
8700099024			CHÂTEAUPONSAC	0	0,82	Habitations
8700099026	99026	4,77	CHÂTEAUPONSAC	2	4,77	
8700099026			CHÂTEAUPONSAC	2	4,77	
8700099026			CHÂTEAUPONSAC	2	4,77	
8700099027	99027	0,87	CHÂTEAUPONSAC	2	0,87	
8700099027			CHÂTEAUPONSAC	2	0,87	
8700099027			CHÂTEAUPONSAC	2	0,87	
8700099028	99028	2,64	CHÂTEAUPONSAC	2	2,64	
8700099028			CHÂTEAUPONSAC	2	2,64	
8700099028			CHÂTEAUPONSAC	2	2,64	
8700099029	99029	4,63	CHÂTEAUPONSAC	2	4,63	
8700099029			CHÂTEAUPONSAC	2	4,63	

FICHE PARCELLAIRE PAR EXPLOITATION AVEC COMMENTAIRES D'APTITUDE

Raison sociale : GAEC DE BERBERIDES
 Commune du siège : CHÂTEAUPONSAC
 Périmètre : LIMOUSIN COMPOST 2010

Parcelle			Aptitude à l'épandage			
Code Suivra	Nom de la parcelle	Surface (ha)	Commune	Classe	Surface (ha)	Commentaires
8700099029	99029	4,63	CHÂTEAUPONSAC	2	4,63	
8700099030	99030	0,10	CHÂTEAUPONSAC	2	0,10	
8700099030			CHÂTEAUPONSAC	2	0,10	
8700099030			CHÂTEAUPONSAC	2	0,10	
8700099031	99031	2,33	CHÂTEAUPONSAC	2	2,33	
8700099031			CHÂTEAUPONSAC	2	2,33	
8700099031			CHÂTEAUPONSAC	2	2,33	
8700099032	99032	2,30	CHÂTEAUPONSAC	2	2,30	
8700099032			CHÂTEAUPONSAC	2	2,30	
8700099032			CHÂTEAUPONSAC	2	2,30	
8700099104	99104	4,42	CHÂTEAUPONSAC	0	1,87	Cours d'eau
8700099104			CHÂTEAUPONSAC	2	2,55	
8700099104			CHÂTEAUPONSAC	2	2,55	
8700099104			CHÂTEAUPONSAC	0	1,87	Cours d'eau
8700099104			CHÂTEAUPONSAC	2	2,55	
8700099104			CHÂTEAUPONSAC	0	1,87	Cours d'eau
8700099120	99120	1,50	CHÂTEAUPONSAC	1	0,51	Habitations
8700099120			CHÂTEAUPONSAC	2	0,76	
8700099120			CHÂTEAUPONSAC	0	0,23	Habitations
8700099120			CHÂTEAUPONSAC	0	0,23	Habitations
8700099120			CHÂTEAUPONSAC	2	0,76	
8700099120			CHÂTEAUPONSAC	1	0,51	Habitations
8700099120			CHÂTEAUPONSAC	2	0,76	
8700099120			CHÂTEAUPONSAC	0	0,23	Habitations
8700099120			CHÂTEAUPONSAC	1	0,51	Habitations
8700099121	99121	1,60	CHÂTEAUPONSAC	1	0,70	

FICHE PARCELLAIRE PAR EXPLOITATION AVEC COMMENTAIRES D'APTITUDE

Raison sociale : GAEC DE BERBERIDES

Commune du siège : CHÂTEAUPONSAC

Périmètre : LIMOUSIN COMPOST 2010

Parcelle				Aptitude à l'épandage		
Code Suivra	Nom de la parcelle	Surface (ha)	Commune	Classe	Surface (ha)	Commentaires
8700099121	99121	1,60	CHÂTEAUPONSAC	2	0,58	
8700099121			CHÂTEAUPONSAC	0	0,32	Habitations
8700099121			CHÂTEAUPONSAC	2	0,58	
8700099121			CHÂTEAUPONSAC	0	0,32	Habitations
8700099121			CHÂTEAUPONSAC	1	0,70	
8700099121			CHÂTEAUPONSAC	2	0,58	
8700099121			CHÂTEAUPONSAC	1	0,70	
8700099121			CHÂTEAUPONSAC	0	0,32	Habitations
8700099122	99122	1,33	CHÂTEAUPONSAC	2	1,33	
8700099122			CHÂTEAUPONSAC	2	1,33	
8700099122			CHÂTEAUPONSAC	2	1,33	
8700099126	99126	2,83	CHÂTEAUPONSAC	2	2,83	
8700099126			CHÂTEAUPONSAC	2	2,83	
8700099126			CHÂTEAUPONSAC	2	2,83	
8700099129	99129	3,51	CHÂTEAUPONSAC	0	0,25	Habitations
8700099129			CHÂTEAUPONSAC	2	2,53	
8700099129			CHÂTEAUPONSAC	1	0,73	Habitations
8700099129			CHÂTEAUPONSAC	0	0,25	Habitations
8700099129			CHÂTEAUPONSAC	1	0,73	Habitations
8700099129			CHÂTEAUPONSAC	2	2,53	
8700099129			CHÂTEAUPONSAC	1	0,73	Habitations
8700099129			CHÂTEAUPONSAC	2	2,53	
8700099129			CHÂTEAUPONSAC	0	0,25	Habitations
8700099151	99151	6,50	CHÂTEAUPONSAC	2	6,50	
8700099151			CHÂTEAUPONSAC	2	6,50	
8700099151			CHÂTEAUPONSAC	2	6,50	

FICHE PARCELLAIRE PAR EXPLOITATION AVEC COMMENTAIRES D'APTITUDE

Raison sociale : GAEC DE BERBERIDES
 Commune du siège : CHÂTEAUPONSAC
 Périmètre : LIMOUSIN COMPOST 2010

Parcelle				Aptitude à l'épandage		
Code Suivra	Nom de la parcelle	Surface (ha)	Commune	Classe	Surface (ha)	Commentaires
8700099152	99152	2,36	CHÂTEAUPONSAC	2	2,36	
8700099152			CHÂTEAUPONSAC	2	2,36	
8700099152			CHÂTEAUPONSAC	2	2,36	
8700099153	99153	1,75	CHÂTEAUPONSAC	2	1,75	
8700099153			CHÂTEAUPONSAC	2	1,75	
8700099153			CHÂTEAUPONSAC	2	1,75	
8700099154	99154	2,86	CHÂTEAUPONSAC	2	2,86	
8700099154			CHÂTEAUPONSAC	2	2,86	
8700099154			CHÂTEAUPONSAC	2	2,86	
8700099155	99155	3,74	CHÂTEAUPONSAC	2	3,60	
8700099155			CHÂTEAUPONSAC	0	0,14	Cours d'eau
8700099155			CHÂTEAUPONSAC	2	3,60	
8700099155			CHÂTEAUPONSAC	0	0,14	Cours d'eau
8700099155			CHÂTEAUPONSAC	0	0,14	Cours d'eau
8700099155			CHÂTEAUPONSAC	2	3,60	
8700099156	99156	1,55	CHÂTEAUPONSAC	2	1,55	
8700099156			CHÂTEAUPONSAC	2	1,55	
8700099156			CHÂTEAUPONSAC	2	1,55	
8700099157	99157	2,41	CHÂTEAUPONSAC	2	2,41	
8700099157			CHÂTEAUPONSAC	2	2,41	
8700099157			CHÂTEAUPONSAC	2	2,41	
8700099158	99158	1,29	CHÂTEAUPONSAC	2	1,29	
8700099158			CHÂTEAUPONSAC	2	1,29	
8700099158			CHÂTEAUPONSAC	2	1,29	
8700099159	99159	2,65	CHÂTEAUPONSAC	2	2,65	
8700099159			CHÂTEAUPONSAC	2	2,65	

FICHE PARCELLAIRE PAR EXPLOITATION AVEC COMMENTAIRES D'APTITUDE

Raison sociale : GAEC DE BERBERIDES

Commune du siège : CHÂTEAUPONSAC

Périmètre : LIMOUSIN COMPOST 2010

Parcelle				Aptitude à l'épandage		
Code Suivra	Nom de la parcelle	Surface (ha)	Commune	Classe	Surface (ha)	Commentaires
8700099159	99159	2,65	CHÂTEAUPONSAC	2	2,65	
8700099181	99181	1,17	CHÂTEAUPONSAC	0	0,30	Habitations et ZNIEFF
8700099181			CHÂTEAUPONSAC	1	0,81	Habitations et ZNIEFF
8700099181			CHÂTEAUPONSAC	2	0,06	
8700099181			CHÂTEAUPONSAC	2	0,06	
8700099181			CHÂTEAUPONSAC	1	0,81	Habitations et ZNIEFF
8700099181			CHÂTEAUPONSAC	0	0,30	Habitations et ZNIEFF
8700099181			CHÂTEAUPONSAC	1	0,81	Habitations et ZNIEFF
8700099181			CHÂTEAUPONSAC	0	0,30	Habitations et ZNIEFF
8700099181			CHÂTEAUPONSAC	2	0,06	
8700099182	99182	8,98	CHÂTEAUPONSAC	2	7,86	
8700099182			CHÂTEAUPONSAC	0	0,91	ZNIEFF
8700099182			CHÂTEAUPONSAC	1	0,21	Habitations
8700099182			CHÂTEAUPONSAC	0	0,91	ZNIEFF
8700099182			CHÂTEAUPONSAC	2	7,86	
8700099182			CHÂTEAUPONSAC	1	0,21	Habitations
8700099182			CHÂTEAUPONSAC	2	7,86	
8700099182			CHÂTEAUPONSAC	0	0,91	ZNIEFF
8700099182			CHÂTEAUPONSAC	1	0,21	Habitations
8700099183	99183	1,41	CHÂTEAUPONSAC	2	1,41	
8700099183			CHÂTEAUPONSAC	2	1,41	
8700099183			CHÂTEAUPONSAC	2	1,41	
8700099220	99220	3,06	CHÂTEAUPONSAC	2	3,06	
8700099220			CHÂTEAUPONSAC	2	3,06	
8700099220			CHÂTEAUPONSAC	2	3,06	
8700099229	99229	0,45	CHÂTEAUPONSAC	2	0,45	

FICHE PARCELLAIRE PAR EXPLOITATION AVEC COMMENTAIRES D'APTITUDE

Raison sociale : GAEC DE BERBERIDES
 Commune du siège : CHÂTEAUPONSAC
 Périmètre : LIMOUSIN COMPOST 2010

Parcelle				Aptitude à l'épandage		
Code Suivra	Nom de la parcelle	Surface (ha)	Commune	Classe	Surface (ha)	Commentaires
8700099229	99229	0,45	CHÂTEAUPONSAC	2	0,45	
8700099229			CHÂTEAUPONSAC	2	0,45	
TOTAL					133,23	

Total Aptitude 0 :	20,76 ha
Total Aptitude 1 :	7,87 ha
Total Aptitude 2 :	104,60 ha

FICHE PARCELLAIRE PAR EXPLOITATION AVEC COMMENTAIRES D'APTITUDE

Raison sociale : GAEC DE LAVAUD PACAUD
Commune du siège : BESSINES-SUR-GARTEMPE
Périmètre : LIMOUSIN COMPOST 2010

Parcelle				Aptitude à l'épandage		
Code Suivra	Nom de la parcelle	Surface (ha)	Commune	Classe	Surface (ha)	Commentaires
8700218001	218001	1,24	BESSINES-SUR-GARTEMPE	1	1,24	pH sols
8700218001			BESSINES-SUR-GARTEMPE	1	1,24	pH sols
8700218001			BESSINES-SUR-GARTEMPE	1	1,24	pH sols
8700218002	218002	0,19	SAINT-PARDOUX-LE-LAC	1	0,19	pH sols
8700218002			SAINT-PARDOUX-LE-LAC	1	0,19	pH sols
8700218002			SAINT-PARDOUX-LE-LAC	1	0,19	pH sols
8700218003	218003	0,17	BESSINES-SUR-GARTEMPE	1	0,17	pH sols
8700218003			BESSINES-SUR-GARTEMPE	1	0,17	pH sols
8700218003			BESSINES-SUR-GARTEMPE	1	0,17	pH sols
8700218004	218004	0,20	SAINT-PARDOUX-LE-LAC	0	0,10	Cours d'eau
8700218004			SAINT-PARDOUX-LE-LAC	1	0,10	pH sols
8700218004			SAINT-PARDOUX-LE-LAC	0	0,10	Cours d'eau
8700218004			SAINT-PARDOUX-LE-LAC	1	0,10	pH sols
8700218004			SAINT-PARDOUX-LE-LAC	0	0,10	Cours d'eau
8700218004			SAINT-PARDOUX-LE-LAC	1	0,10	pH sols
8700218005	218005	2,80	SAINT-PARDOUX-LE-LAC	1	2,76	pH sols
8700218005			SAINT-PARDOUX-LE-LAC	0	0,04	Cours d'eau
8700218005			SAINT-PARDOUX-LE-LAC	1	2,76	pH sols
8700218005			SAINT-PARDOUX-LE-LAC	0	0,04	Cours d'eau
8700218005			SAINT-PARDOUX-LE-LAC	0	0,04	Cours d'eau
8700218005			SAINT-PARDOUX-LE-LAC	1	2,76	pH sols
8700218006	218006	10,61	SAINT-PARDOUX-LE-LAC	1	10,61	pH sols
8700218006			SAINT-PARDOUX-LE-LAC	1	10,61	pH sols
8700218006			SAINT-PARDOUX-LE-LAC	1	10,61	pH sols
8700218007	218007	1,01	SAINT-PARDOUX-LE-LAC	1	1,01	pH sols
8700218007			SAINT-PARDOUX-LE-LAC	1	1,01	pH sols

FICHE PARCELLAIRE PAR EXPLOITATION AVEC COMMENTAIRES D'APTITUDE

Raison sociale : GAEC DE LAVAUD PACAUD
Commune du siège : BESSINES-SUR-GARTEMPE
Périmètre : LIMOUSIN COMPOST 2010

		Parcelle			Aptitude à l'épandage		
Code Suivra	Nom de la parcelle	Surface (ha)	Commune	Classe	Surface (ha)	Commentaires	
8700218007	218007	1,01	SAINT-PARDOUX-LE-LAC	1	1,01	pH sols	
8700218008	218008	9,13	SAINT-PARDOUX-LE-LAC	0	2,99	Habitations	
8700218008			SAINT-PARDOUX-LE-LAC	1	6,14	Habitations et pH sols	
8700218008			SAINT-PARDOUX-LE-LAC	0	2,99	Habitations	
8700218008			SAINT-PARDOUX-LE-LAC	1	6,14	Habitations et pH sols	
8700218008			SAINT-PARDOUX-LE-LAC	1	6,14	Habitations et pH sols	
8700218008			SAINT-PARDOUX-LE-LAC	0	2,99	Habitations	
8700218010	218010	3,92	SAINT-PARDOUX-LE-LAC	0	0,28	Habitations	
8700218010			SAINT-PARDOUX-LE-LAC	1	3,64	Habitations et pH sols	
8700218010			SAINT-PARDOUX-LE-LAC	1	3,64	Habitations et pH sols	
8700218010			SAINT-PARDOUX-LE-LAC	0	0,28	Habitations	
8700218010			SAINT-PARDOUX-LE-LAC	1	3,64	Habitations et pH sols	
8700218010			SAINT-PARDOUX-LE-LAC	0	0,28	Habitations	
8700218011	218011	1,95	BESSINES-SUR-GARTEMPE	0	0,34	Habitations	
8700218011			BESSINES-SUR-GARTEMPE	1	1,61	Habitations et pH sols	
8700218011			BESSINES-SUR-GARTEMPE	1	1,61	Habitations et pH sols	
8700218011			BESSINES-SUR-GARTEMPE	0	0,34	Habitations	
8700218011			BESSINES-SUR-GARTEMPE	1	1,61	Habitations et pH sols	
8700218011			BESSINES-SUR-GARTEMPE	0	0,34	Habitations	
8700218012	218012	0,27	BESSINES-SUR-GARTEMPE	1	0,06	Habitations	
8700218012			BESSINES-SUR-GARTEMPE	0	0,21	Habitations + cours d'eau	
8700218012			BESSINES-SUR-GARTEMPE	0	0,21	Habitations + cours d'eau	
8700218012			BESSINES-SUR-GARTEMPE	1	0,06	Habitations	
8700218012			BESSINES-SUR-GARTEMPE	1	0,06	Habitations	
8700218012			BESSINES-SUR-GARTEMPE	0	0,21	Habitations + cours d'eau	
8700218013	218013	0,23	BESSINES-SUR-GARTEMPE	1	0,20	pH sols	

FICHE PARCELLAIRE PAR EXPLOITATION AVEC COMMENTAIRES D'APTITUDE

Raison sociale : GAEC DE LAVAUD PACAUD
 Commune du siège : BESSINES-SUR-GARTEMPE
 Périmètre : LIMOUSIN COMPOST 2010

Parcelle				Aptitude à l'épandage		
Code Suivra	Nom de la parcelle	Surface (ha)	Commune	Classe	Surface (ha)	Commentaires
8700218013	218013	0,23	BESSINES-SUR-GARTEMPE	0	0,03	Habitations
8700218013			BESSINES-SUR-GARTEMPE	0	0,03	Habitations
8700218013			BESSINES-SUR-GARTEMPE	1	0,20	pH sols
8700218013			BESSINES-SUR-GARTEMPE	0	0,03	Habitations
8700218013			BESSINES-SUR-GARTEMPE	1	0,20	pH sols
8700218014	218014	7,88	BESSINES-SUR-GARTEMPE	1	7,88	pH sols
8700218014			BESSINES-SUR-GARTEMPE	1	7,88	pH sols
8700218014			BESSINES-SUR-GARTEMPE	1	7,88	pH sols
8700218015	218015	0,62	SAINT-PARDOUX-LE-LAC	0	0,22	Habitations
8700218015			SAINT-PARDOUX-LE-LAC	1	0,40	Habitations
8700218015			SAINT-PARDOUX-LE-LAC	0	0,22	Habitations
8700218015			SAINT-PARDOUX-LE-LAC	1	0,40	Habitations
8700218015			SAINT-PARDOUX-LE-LAC	0	0,22	Habitations
8700218015			SAINT-PARDOUX-LE-LAC	1	0,40	Habitations
8700218017	218017	0,53	BESSINES-SUR-GARTEMPE	1	0,53	pH sols
8700218017			BESSINES-SUR-GARTEMPE	1	0,53	pH sols
8700218017			BESSINES-SUR-GARTEMPE	1	0,53	pH sols
8700218018	218018	0,22	BESSINES-SUR-GARTEMPE	1	0,22	pH sols
8700218018			BESSINES-SUR-GARTEMPE	1	0,22	pH sols
8700218018			BESSINES-SUR-GARTEMPE	1	0,22	pH sols
8700218020	218020	0,95	BESSINES-SUR-GARTEMPE	0	0,16	Cours d'eau
8700218020			BESSINES-SUR-GARTEMPE	1	0,79	pH sols
8700218020			BESSINES-SUR-GARTEMPE	0	0,16	Cours d'eau
8700218020			BESSINES-SUR-GARTEMPE	1	0,79	pH sols
8700218020			BESSINES-SUR-GARTEMPE	1	0,79	pH sols
8700218020			BESSINES-SUR-GARTEMPE	0	0,16	Cours d'eau

FICHE PARCELLAIRE PAR EXPLOITATION AVEC COMMENTAIRES D'APTITUDE

Raison sociale : GAEC DE LAVAUD PACAUD
 Commune du siège : BESSINES-SUR-GARTEMPE
 Périmètre : LIMOUSIN COMPOST 2010

Parcelle				Aptitude à l'épandage		
Code Suivra	Nom de la parcelle	Surface (ha)	Commune	Classe	Surface (ha)	Commentaires
8700218022	218022	0,33	BESSINES-SUR-GARTEMPE	1	0,33	pH sols
8700218022			BESSINES-SUR-GARTEMPE	1	0,33	pH sols
8700218022			BESSINES-SUR-GARTEMPE	1	0,33	pH sols
8700218023	218023	2,11	BESSINES-SUR-GARTEMPE	1	2,11	pH sols
8700218023			BESSINES-SUR-GARTEMPE	1	2,11	pH sols
8700218023			BESSINES-SUR-GARTEMPE	1	2,11	pH sols
8700218024	218024	0,08	BESSINES-SUR-GARTEMPE	0	0,08	Cours d'eau
8700218024			BESSINES-SUR-GARTEMPE	0	0,08	Cours d'eau
8700218024			BESSINES-SUR-GARTEMPE	0	0,08	Cours d'eau
8700218025	218025	0,27	BESSINES-SUR-GARTEMPE	1	0,27	pH sols
8700218025			BESSINES-SUR-GARTEMPE	1	0,27	pH sols
8700218025			BESSINES-SUR-GARTEMPE	1	0,27	pH sols
8700218026	218026	1,75	BESSINES-SUR-GARTEMPE	1	1,75	pH sols
8700218026			BESSINES-SUR-GARTEMPE	1	1,75	pH sols
8700218026			BESSINES-SUR-GARTEMPE	1	1,75	pH sols
8700218027	218027	1,35	BESSINES-SUR-GARTEMPE	1	1,35	pH sols
8700218027			BESSINES-SUR-GARTEMPE	1	1,35	pH sols
8700218027			BESSINES-SUR-GARTEMPE	1	1,35	pH sols
8700218029	218029	0,74	BESSINES-SUR-GARTEMPE	1	0,67	Habitations et pH sols
8700218029			BESSINES-SUR-GARTEMPE	0	0,07	Habitations
8700218029			BESSINES-SUR-GARTEMPE	1	0,67	Habitations et pH sols
8700218029			BESSINES-SUR-GARTEMPE	0	0,07	Habitations
8700218029			BESSINES-SUR-GARTEMPE	0	0,07	Habitations
8700218029			BESSINES-SUR-GARTEMPE	1	0,67	Habitations et pH sols
8700218030	218030	1,01	BESSINES-SUR-GARTEMPE	1	1,01	pH sols
8700218030			BESSINES-SUR-GARTEMPE	1	1,01	pH sols

FICHE PARCELLAIRE PAR EXPLOITATION AVEC COMMENTAIRES D'APTITUDE

Raison sociale : GAEC DE LAVAUD PACAUD

Commune du siège : BESSINES-SUR-GARTEMPE

Périmètre : LIMOUSIN COMPOST 2010

Parcelle				Aptitude à l'épandage		
Code Suivra	Nom de la parcelle	Surface (ha)	Commune	Classe	Surface (ha)	Commentaires
8700218030	218030	1,01	BESSINES-SUR-GARTEMPE	1	1,01	pH sols
8700218031	218031	0,50	BESSINES-SUR-GARTEMPE	1	0,50	pH sols
8700218031			BESSINES-SUR-GARTEMPE	1	0,50	pH sols
8700218031			BESSINES-SUR-GARTEMPE	1	0,50	pH sols
8700218033	218033	0,49	SAINT-PARDOUX-LE-LAC	1	0,49	pH sols
8700218033			SAINT-PARDOUX-LE-LAC	1	0,49	pH sols
8700218033			SAINT-PARDOUX-LE-LAC	1	0,49	pH sols
8700218035	218035	1,14	SAINT-PARDOUX-LE-LAC	0	0,86	Cours d'eau
8700218035			SAINT-PARDOUX-LE-LAC	1	0,28	pH sols
8700218035			SAINT-PARDOUX-LE-LAC	1	0,28	pH sols
8700218035			SAINT-PARDOUX-LE-LAC	0	0,86	Cours d'eau
8700218035			SAINT-PARDOUX-LE-LAC	1	0,28	pH sols
8700218035			SAINT-PARDOUX-LE-LAC	0	0,86	Cours d'eau
8700218038	218038	0,45	SAINT-PARDOUX-LE-LAC	0	0,20	Habitations
8700218038			SAINT-PARDOUX-LE-LAC	1	0,25	Habitations et pH sols
8700218038			SAINT-PARDOUX-LE-LAC	0	0,20	Habitations
8700218038			SAINT-PARDOUX-LE-LAC	1	0,25	Habitations et pH sols
8700218038			SAINT-PARDOUX-LE-LAC	0	0,20	Habitations
8700218040	218040	1,22	BESSINES-SUR-GARTEMPE	1	0,25	Habitations et pH sols
8700218040			BESSINES-SUR-GARTEMPE	1	1,22	pH sols
8700218040			BESSINES-SUR-GARTEMPE	1	1,22	pH sols
8700218042	218042	3,26	BESSINES-SUR-GARTEMPE	1	3,26	pH sols
8700218042			BESSINES-SUR-GARTEMPE	1	3,26	pH sols
8700218042			BESSINES-SUR-GARTEMPE	1	3,26	pH sols
8700218047	218047	0,31	BESSINES-SUR-GARTEMPE	1	0,31	pH sols

FICHE PARCELLAIRE PAR EXPLOITATION AVEC COMMENTAIRES D'APTITUDE

Raison sociale : GAEC DE LAVAUD PACAUD
 Commune du siège : BESSINES-SUR-GARTEMPE
 Périmètre : LIMOUSIN COMPOST 2010

Parcelle				Aptitude à l'épandage		
Code Suivra	Nom de la parcelle	Surface (ha)	Commune	Classe	Surface (ha)	Commentaires
8700218047	218047	0,31	BESSINES-SUR-GARTEMPE	1	0,31	pH sols
8700218047			BESSINES-SUR-GARTEMPE	1	0,31	pH sols
8700218048	218048	1,52	BESSINES-SUR-GARTEMPE	1	1,33	pH sols
8700218048			BESSINES-SUR-GARTEMPE	0	0,19	Cours d'eau
8700218048			BESSINES-SUR-GARTEMPE	1	1,33	pH sols
8700218048			BESSINES-SUR-GARTEMPE	0	0,19	Cours d'eau
8700218048			BESSINES-SUR-GARTEMPE	1	1,33	pH sols
8700218048			BESSINES-SUR-GARTEMPE	0	0,19	Cours d'eau
8700218049	218049	0,48	BESSINES-SUR-GARTEMPE	1	0,48	pH sols
8700218049			BESSINES-SUR-GARTEMPE	1	0,48	pH sols
8700218049			BESSINES-SUR-GARTEMPE	1	0,48	pH sols
8700218099	218099	1,69	BESSINES-SUR-GARTEMPE	1	1,60	Habitations et pH sols
8700218099			BESSINES-SUR-GARTEMPE	0	0,09	Habitations
8700218099			BESSINES-SUR-GARTEMPE	1	1,60	Habitations et pH sols
8700218099			BESSINES-SUR-GARTEMPE	0	0,09	Habitations
8700218099			BESSINES-SUR-GARTEMPE	1	1,60	Habitations et pH sols
8700218099			BESSINES-SUR-GARTEMPE	0	0,09	Habitations
8700218100	218100	0,70	SAINT-PARDOUX-LE-LAC	0	0,05	Habitations
8700218100			SAINT-PARDOUX-LE-LAC	1	0,65	Habitations et pH sols
8700218100			SAINT-PARDOUX-LE-LAC	1	0,65	Habitations et pH sols
8700218100			SAINT-PARDOUX-LE-LAC	0	0,05	Habitations
8700218100			SAINT-PARDOUX-LE-LAC	0	0,05	Habitations
8700218111	218111	0,38	SAINT-PARDOUX-LE-LAC	1	0,38	Habitations et pH sols
8700218111			SAINT-PARDOUX-LE-LAC	1	0,38	Habitations et pH sols
8700218111			SAINT-PARDOUX-LE-LAC	1	0,38	Habitations et pH sols

FICHE PARCELLAIRE PAR EXPLOITATION AVEC COMMENTAIRES D'APTITUDE

Raison sociale : GAEC DE LAVAUD PACAUD
Commune du siège : BESSINES-SUR-GARTEMPE
Périmètre : LIMOUSIN COMPOST 2010

Parcelle				Aptitude à l'épandage		
Code Suivra	Nom de la parcelle	Surface (ha)	Commune	Classe	Surface (ha)	Commentaires
8700218112	218112	0,46	SAINT-PARDOUX-LE-LAC	1	0,31	Habitations
8700218112			SAINT-PARDOUX-LE-LAC	0	0,15	Habitations
8700218112			SAINT-PARDOUX-LE-LAC	1	0,31	Habitations
8700218112			SAINT-PARDOUX-LE-LAC	0	0,15	Habitations
8700218112			SAINT-PARDOUX-LE-LAC	1	0,31	Habitations
8700218112			SAINT-PARDOUX-LE-LAC	0	0,15	Habitations
8700218113	218113	1,71	SAINT-PARDOUX-LE-LAC	1	1,71	pH sols
8700218113			SAINT-PARDOUX-LE-LAC	1	1,71	pH sols
8700218113			SAINT-PARDOUX-LE-LAC	1	1,71	pH sols
8700218114	218114	0,48	BESSINES-SUR-GARTEMPE	1	0,48	pH sols
8700218114			BESSINES-SUR-GARTEMPE	1	0,48	pH sols
8700218114			BESSINES-SUR-GARTEMPE	1	0,48	pH sols
8700218115	218115	0,34	BESSINES-SUR-GARTEMPE	1	0,34	pH sols
8700218115			BESSINES-SUR-GARTEMPE	1	0,34	pH sols
8700218115			BESSINES-SUR-GARTEMPE	1	0,34	pH sols
8700218117	218117	1,40	SAINT-PARDOUX-LE-LAC	1	1,40	pH sols
8700218117			SAINT-PARDOUX-LE-LAC	1	1,40	pH sols
8700218117			SAINT-PARDOUX-LE-LAC	1	1,40	pH sols
8700218140	218140	1,98	BESSINES-SUR-GARTEMPE	1	1,98	pH sols
8700218140			BESSINES-SUR-GARTEMPE	1	1,98	pH sols
8700218140			BESSINES-SUR-GARTEMPE	1	1,98	pH sols
8700218141	218141	1,00	BESSINES-SUR-GARTEMPE	1	1,00	pH sols
8700218141			BESSINES-SUR-GARTEMPE	1	1,00	pH sols
8700218141			BESSINES-SUR-GARTEMPE	1	1,00	pH sols
8700218200	218200	3,55	BESSINES-SUR-GARTEMPE	1	3,55	pH sols
8700218200			BESSINES-SUR-GARTEMPE	1	3,55	pH sols

FICHE PARCELLAIRE PAR EXPLOITATION AVEC COMMENTAIRES D'APTITUDE

Raison sociale : GAEC DE LAVAUD PACAUD
 Commune du siège : BESSINES-SUR-GARTEMPE
 Périmètre : LIMOUSIN COMPOST 2010

Parcelle			Aptitude à l'épandage			
Code Suivra	Nom de la parcelle	Surface (ha)	Commune	Classe	Surface (ha)	Commentaires
8700218200	218200	3,55	BESSINES-SUR-GARTEMPE	1	3,55	pH sols
8700218213	218213	3,24	SAINT-PARDOUX-LE-LAC	0	0,30	Cours d'eau
8700218213			SAINT-PARDOUX-LE-LAC	1	2,94	pH sols
8700218213			SAINT-PARDOUX-LE-LAC	1	2,94	pH sols
8700218213			SAINT-PARDOUX-LE-LAC	0	0,30	Cours d'eau
8700218213			SAINT-PARDOUX-LE-LAC	0	0,30	Cours d'eau
8700218213			SAINT-PARDOUX-LE-LAC	1	2,94	pH sols
8700218240	218240	1,90	BESSINES-SUR-GARTEMPE	1	1,11	pH sols
8700218240			BESSINES-SUR-GARTEMPE	0	0,79	Cours d'eau
8700218240			BESSINES-SUR-GARTEMPE	0	0,79	Cours d'eau
8700218240			BESSINES-SUR-GARTEMPE	1	1,11	pH sols
8700218240			BESSINES-SUR-GARTEMPE	1	1,11	pH sols
8700218240			BESSINES-SUR-GARTEMPE	0	0,79	Cours d'eau
8700218310	218310	0,51	BESSINES-SUR-GARTEMPE	1	0,36	pH sols
8700218310			BESSINES-SUR-GARTEMPE	0	0,15	Cours d'eau
8700218310			BESSINES-SUR-GARTEMPE	0	0,15	Cours d'eau
8700218310			BESSINES-SUR-GARTEMPE	1	0,36	pH sols
8700218310			BESSINES-SUR-GARTEMPE	1	0,36	pH sols
8700218310			BESSINES-SUR-GARTEMPE	0	0,15	Cours d'eau
8700218380	218380	1,32	BESSINES-SUR-GARTEMPE	1	1,32	pH sols
8700218380			BESSINES-SUR-GARTEMPE	1	1,32	pH sols
8700218380			BESSINES-SUR-GARTEMPE	1	1,32	pH sols
8700218381	218381	5,55	BESSINES-SUR-GARTEMPE	1	5,55	Habitations et pH sols
8700218381			BESSINES-SUR-GARTEMPE	1	5,55	Habitations et pH sols
8700218381			BESSINES-SUR-GARTEMPE	1	5,55	Habitations et pH sols
8700218382	218382	0,86	BESSINES-SUR-GARTEMPE	0	0,05	Habitations

FICHE PARCELLAIRE PAR EXPLOITATION AVEC COMMENTAIRES D'APTITUDE

Raison sociale : GAEC DE LAVAUD PACAUD
 Commune du siège : BESSINES-SUR-GARTEMPE
 Périmètre : LIMOUSIN COMPOST 2010

Parcelle				Aptitude à l'épandage		
Code Suivra	Nom de la parcelle	Surface (ha)	Commune	Classe	Surface (ha)	Commentaires
8700218382	218382	0,86	BESSINES-SUR-GARTEMPE	1	0,81	Habitations et pH sols
8700218382			BESSINES-SUR-GARTEMPE	0	0,05	Habitations
8700218382			BESSINES-SUR-GARTEMPE	1	0,81	Habitations et pH sols
8700218382			BESSINES-SUR-GARTEMPE	0	0,05	Habitations
8700218382			BESSINES-SUR-GARTEMPE	1	0,81	Habitations et pH sols
TOTAL					86,00	

Total Aptitude 0 :	7,35 ha
Total Aptitude 1 :	78,65 ha
Total Aptitude 2 :	0,00 ha

FICHE PARCELLAIRE PAR EXPLOITATION AVEC COMMENTAIRES D'APTITUDE

Raison sociale : GAEC DEMAS

Commune du siège : MAGNAC-LAVAL

Périmètre : LIMOUSIN COMPOST 2010

Parcelle			Aptitude à l'épandage			
Code Suivra	Nom de la parcelle	Surface (ha)	Commune	Classe	Surface (ha)	Commentaires
8700067001	67001	1,30	MAGNAC-LAVAL	2	1,30	
8700067001			MAGNAC-LAVAL	2	1,30	
8700067001			MAGNAC-LAVAL	2	1,30	
8700067003	67003	3,14	MAGNAC-LAVAL	0	3,14	pH<5
8700067003			MAGNAC-LAVAL	0	3,14	pH<5
8700067003			MAGNAC-LAVAL	0	3,14	pH<5
8700067007	67007	0,86	MAGNAC-LAVAL	2	0,86	
8700067007			MAGNAC-LAVAL	2	0,86	
8700067007			MAGNAC-LAVAL	2	0,86	
8700067008	67008	1,14	MAGNAC-LAVAL	2	1,14	
8700067008			MAGNAC-LAVAL	2	1,14	
8700067008			MAGNAC-LAVAL	2	1,14	
8700067015	67015	6,98	MAGNAC-LAVAL	2	6,98	
8700067015			MAGNAC-LAVAL	2	6,98	
8700067015			MAGNAC-LAVAL	2	6,98	
8700067016	67016	4,20	MAGNAC-LAVAL	0	0,18	Habitations et cours d'eau
8700067016			MAGNAC-LAVAL	1	0,44	Habitations
8700067016			MAGNAC-LAVAL	2	3,58	
8700067016			MAGNAC-LAVAL	1	0,44	Habitations
8700067016			MAGNAC-LAVAL	2	3,58	
8700067016			MAGNAC-LAVAL	0	0,18	Habitations et cours d'eau
8700067016			MAGNAC-LAVAL	2	3,58	
8700067016			MAGNAC-LAVAL	1	0,44	Habitations
8700067016			MAGNAC-LAVAL	0	0,18	Habitations et cours d'eau
8700067017	67017	2,00	MAGNAC-LAVAL	0	0,16	Habitations et cours d'eau
8700067017			MAGNAC-LAVAL	2	1,34	

FICHE PARCELLAIRE PAR EXPLOITATION AVEC COMMENTAIRES D'APTITUDE

Raison sociale : GAEC DEMAS

Commune du siège : MAGNAC-LAVAL

Périmètre : LIMOUSIN COMPOST 2010

Parcelle			Aptitude à l'épandage			
Code Suivra	Nom de la parcelle	Surface (ha)	Commune	Classe	Surface (ha)	Commentaires
8700067017	67017	2,00	MAGNAC-LAVAL	1	0,50	Habitations
8700067017			MAGNAC-LAVAL	2	1,34	
8700067017			MAGNAC-LAVAL	1	0,50	Habitations
8700067017			MAGNAC-LAVAL	0	0,16	Habitations et cours d'eau
8700067017			MAGNAC-LAVAL	2	1,34	
8700067017			MAGNAC-LAVAL	0	0,16	Habitations et cours d'eau
8700067017			MAGNAC-LAVAL	1	0,50	Habitations
8700067018	67018	1,96	MAGNAC-LAVAL	2	1,08	
8700067018			MAGNAC-LAVAL	0	0,88	Cours d'eau
8700067018			MAGNAC-LAVAL	2	1,08	
8700067018			MAGNAC-LAVAL	0	0,88	Cours d'eau
8700067018			MAGNAC-LAVAL	0	0,88	Cours d'eau
8700067018			MAGNAC-LAVAL	2	1,08	
8700067019	67019	0,22	MAGNAC-LAVAL	2	0,09	
8700067019			MAGNAC-LAVAL	0	0,13	Cours d'eau
8700067019			MAGNAC-LAVAL	2	0,09	
8700067019			MAGNAC-LAVAL	0	0,13	Cours d'eau
8700067019			MAGNAC-LAVAL	2	0,09	
8700067019			MAGNAC-LAVAL	0	0,13	Cours d'eau
8700067021	67021	4,11	MAGNAC-LAVAL	2	4,11	
8700067021			MAGNAC-LAVAL	2	4,11	
8700067021			MAGNAC-LAVAL	2	4,11	
8700067023	67023	7,23	MAGNAC-LAVAL	0	0,20	Habitations
8700067023			MAGNAC-LAVAL	1	0,52	Habitations
8700067023			MAGNAC-LAVAL	2	6,51	
8700067023			MAGNAC-LAVAL	0	0,20	Habitations

FICHE PARCELLAIRE PAR EXPLOITATION AVEC COMMENTAIRES D'APTITUDE

Raison sociale : GAEC DEMAS

Commune du siège : MAGNAC-LAVAL

Périmètre : LIMOUSIN COMPOST 2010

Code Suivra	Parcelle			Aptitude à l'épandage		
	Nom de la parcelle	Surface (ha)	Commune	Classe	Surface (ha)	Commentaires
8700067023	67023	7,23	MAGNAC-LAVAL	2	6,51	
8700067023			MAGNAC-LAVAL	1	0,52	Habitations
8700067023			MAGNAC-LAVAL	2	6,51	
8700067023			MAGNAC-LAVAL	0	0,20	Habitations
8700067023			MAGNAC-LAVAL	1	0,52	Habitations
8700067024	67024	5,84	MAGNAC-LAVAL	2	5,84	
8700067024			MAGNAC-LAVAL	2	5,84	
8700067024			MAGNAC-LAVAL	2	5,84	
8700067025	67025	3,35	MAGNAC-LAVAL	2	3,35	
8700067025			MAGNAC-LAVAL	2	3,35	
8700067025			MAGNAC-LAVAL	2	3,35	
8700067027	67027	3,51	MAGNAC-LAVAL	2	3,51	
8700067027			MAGNAC-LAVAL	2	3,51	
8700067027			MAGNAC-LAVAL	2	3,51	
8700067028	67028	2,25	MAGNAC-LAVAL	2	2,25	
8700067028			MAGNAC-LAVAL	2	2,25	
8700067028			MAGNAC-LAVAL	2	2,25	
8700067029	67029	2,34	MAGNAC-LAVAL	1	0,89	Habitations
8700067029			MAGNAC-LAVAL	0	0,28	Habitations
8700067029			MAGNAC-LAVAL	2	1,17	
8700067029			MAGNAC-LAVAL	2	1,17	
8700067029			MAGNAC-LAVAL	0	0,28	Habitations
8700067029			MAGNAC-LAVAL	1	0,89	Habitations
8700067029			MAGNAC-LAVAL	2	1,17	
8700067029			MAGNAC-LAVAL	1	0,89	Habitations
8700067029			MAGNAC-LAVAL	0	0,28	Habitations

FICHE PARCELLAIRE PAR EXPLOITATION AVEC COMMENTAIRES D'APTITUDE

Raison sociale : GAEC DEMAS

Commune du siège : MAGNAC-LAVAL

Périmètre : LIMOUSIN COMPOST 2010

Parcelle			Aptitude à l'épandage			
Code Suivra	Nom de la parcelle	Surface (ha)	Commune	Classe	Surface (ha)	Commentaires
8700067044	67044	2,01	MAGNAC-LAVAL	2	2,01	
8700067044			MAGNAC-LAVAL	2	2,01	
8700067044			MAGNAC-LAVAL	2	2,01	
8700067050	67050	9,66	MAGNAC-LAVAL	0	0,54	Habitations
8700067050			MAGNAC-LAVAL	2	7,98	
8700067050			MAGNAC-LAVAL	1	1,14	Habitations
8700067050			MAGNAC-LAVAL	1	1,14	Habitations
8700067050			MAGNAC-LAVAL	0	0,54	Habitations
8700067050			MAGNAC-LAVAL	2	7,98	
8700067050			MAGNAC-LAVAL	0	0,54	Habitations
8700067050			MAGNAC-LAVAL	2	7,98	
8700067050			MAGNAC-LAVAL	1	1,14	Habitations
8700067057	67057	4,38	MAGNAC-LAVAL	2	3,27	
8700067057			MAGNAC-LAVAL	1	0,88	Habitations
8700067057			MAGNAC-LAVAL	0	0,23	Habitations et cours d'eau
8700067057			MAGNAC-LAVAL	2	3,27	
8700067057			MAGNAC-LAVAL	1	0,88	Habitations
8700067057			MAGNAC-LAVAL	0	0,23	Habitations et cours d'eau
8700067057			MAGNAC-LAVAL	0	0,23	Habitations et cours d'eau
8700067057			MAGNAC-LAVAL	1	0,88	Habitations
8700067057			MAGNAC-LAVAL	2	3,27	
8700067058	67058	2,33	MAGNAC-LAVAL	2	2,22	
8700067058			MAGNAC-LAVAL	1	0,11	Habitations
8700067058			MAGNAC-LAVAL	1	0,11	Habitations
8700067058			MAGNAC-LAVAL	2	2,22	
8700067058			MAGNAC-LAVAL	2	2,22	

FICHE PARCELLAIRE PAR EXPLOITATION AVEC COMMENTAIRES D'APTITUDE

Raison sociale : GAEC DEMAS

Commune du siège : MAGNAC-LAVAL

Périmètre : LIMOUSIN COMPOST 2010

Parcelle			Aptitude à l'épandage			
Code Suivra	Nom de la parcelle	Surface (ha)	Commune	Classe	Surface (ha)	Commentaires
8700067058	67058	2,33	MAGNAC-LAVAL	1	0,11	Habitations
8700067062	67062	3,98	MAGNAC-LAVAL	2	3,98	
8700067062			MAGNAC-LAVAL	2	3,98	
8700067062			MAGNAC-LAVAL	2	3,98	
8700067063	67063	2,12	MAGNAC-LAVAL	1	2,12	pH sols
8700067063			MAGNAC-LAVAL	1	2,12	pH sols
8700067063			MAGNAC-LAVAL	1	2,12	pH sols
8700067064	67064	6,49	MAGNAC-LAVAL	1	6,49	pH sols
8700067064			MAGNAC-LAVAL	1	6,49	pH sols
8700067064			MAGNAC-LAVAL	1	6,49	pH sols
8700067065	67065	0,38	MAGNAC-LAVAL	2	0,38	
8700067065			MAGNAC-LAVAL	2	0,38	
8700067065			MAGNAC-LAVAL	2	0,38	
8700067066	67066	5,61	MAGNAC-LAVAL	2	4,16	
8700067066			MAGNAC-LAVAL	0	1,45	Cours d'eau
8700067066			MAGNAC-LAVAL	2	4,16	
8700067066			MAGNAC-LAVAL	0	1,45	Cours d'eau
8700067066			MAGNAC-LAVAL	2	4,16	
8700067067	67067	3,73	MAGNAC-LAVAL	2	2,80	
8700067067			MAGNAC-LAVAL	0	0,93	Cours d'eau
8700067067			MAGNAC-LAVAL	2	2,80	
8700067067			MAGNAC-LAVAL	0	0,93	Cours d'eau
8700067067			MAGNAC-LAVAL	0	0,93	Cours d'eau
8700067067			MAGNAC-LAVAL	2	2,80	
8700067068	67068	1,34	MAGNAC-LAVAL	2	1,34	

FICHE PARCELLAIRE PAR EXPLOITATION AVEC COMMENTAIRES D'APTITUDE

Raison sociale : GAEC DEMAS

Commune du siège : MAGNAC-LAVAL

Périmètre : LIMOUSIN COMPOST 2010

Parcelle				Aptitude à l'épandage		
Code Suivra	Nom de la parcelle	Surface (ha)	Commune	Classe	Surface (ha)	Commentaires
8700067068	67068	1,34	MAGNAC-LAVAL	2	1,34	
8700067068			MAGNAC-LAVAL	2	1,34	
8700067069	67069	4,27	MAGNAC-LAVAL	2	4,27	
8700067069			MAGNAC-LAVAL	2	4,27	
8700067069			MAGNAC-LAVAL	2	4,27	
8700067070	67070	2,44	MAGNAC-LAVAL	2	2,44	
8700067070			MAGNAC-LAVAL	2	2,44	
8700067070			MAGNAC-LAVAL	2	2,44	
8700067071	67071	0,78	MAGNAC-LAVAL	2	0,78	
8700067071			MAGNAC-LAVAL	2	0,78	
8700067071			MAGNAC-LAVAL	2	0,78	
8700067072	67072	0,77	MAGNAC-LAVAL	2	0,77	
8700067072			MAGNAC-LAVAL	2	0,77	
8700067072			MAGNAC-LAVAL	2	0,77	
8700067073	67073	0,66	MAGNAC-LAVAL	0	0,66	Cours d'eau
8700067073			MAGNAC-LAVAL	0	0,66	Cours d'eau
8700067073			MAGNAC-LAVAL	0	0,66	Cours d'eau
8700067074	67074	6,82	MAGNAC-LAVAL	2	6,82	
8700067074			MAGNAC-LAVAL	1	0,02	Habitations
8700067074			MAGNAC-LAVAL	1	0,02	Habitations
8700067074			MAGNAC-LAVAL	2	6,82	
8700067074			MAGNAC-LAVAL	1	0,02	Habitations
8700067074			MAGNAC-LAVAL	2	6,82	
8700067075	67075	0,97	MAGNAC-LAVAL	1	0,67	Habitations
8700067075			MAGNAC-LAVAL	0	0,30	Habitations et Cours d'eau
8700067075			MAGNAC-LAVAL	0	0,30	Habitations et Cours d'eau

FICHE PARCELLAIRE PAR EXPLOITATION AVEC COMMENTAIRES D'APTITUDE

Raison sociale : GAEC DEMAS

Commune du siège : MAGNAC-LAVAL

Périmètre : LIMOUSIN COMPOST 2010

Code Suivra	Parcelle			Aptitude à l'épandage		
	Nom de la parcelle	Surface (ha)	Commune	Classe	Surface (ha)	Commentaires
8700067075	67075	0,97	MAGNAC-LAVAL	1	0,67	Habitations
8700067075			MAGNAC-LAVAL	1	0,67	Habitations
8700067075			MAGNAC-LAVAL	0	0,30	Habitations et Cours d'eau
8700067076	67076	5,54	MAGNAC-LAVAL	1	0,75	Habitations
8700067076			MAGNAC-LAVAL	0	0,20	Habitations et Cours d'eau
8700067076			MAGNAC-LAVAL	2	4,59	
8700067076			MAGNAC-LAVAL	1	0,75	Habitations
8700067076			MAGNAC-LAVAL	0	0,20	Habitations et Cours d'eau
8700067076			MAGNAC-LAVAL	2	4,59	
8700067076			MAGNAC-LAVAL	0	0,20	Habitations et Cours d'eau
8700067076			MAGNAC-LAVAL	1	0,75	Habitations
8700067076			MAGNAC-LAVAL	2	4,59	
8700067077	67077	0,45	MAGNAC-LAVAL	2	0,45	
8700067077			MAGNAC-LAVAL	2	0,45	
8700067077			MAGNAC-LAVAL	2	0,45	
8700067078	67078	1,01	MAGNAC-LAVAL	2	1,01	
8700067078			MAGNAC-LAVAL	2	1,01	
8700067078			MAGNAC-LAVAL	2	1,01	
8700067090	67090	4,94	MAGNAC-LAVAL	0	0,63	Habitations et cours d'eau
8700067090			MAGNAC-LAVAL	1	1,85	Habitations et cours d'eau
8700067090			MAGNAC-LAVAL	2	2,46	
8700067090			MAGNAC-LAVAL	1	1,85	Habitations et cours d'eau
8700067090			MAGNAC-LAVAL	0	0,63	Habitations et cours d'eau
8700067090			MAGNAC-LAVAL	2	2,46	
8700067090			MAGNAC-LAVAL	2	2,46	
8700067090			MAGNAC-LAVAL	0	0,63	Habitations et cours d'eau

FICHE PARCELLAIRE PAR EXPLOITATION AVEC COMMENTAIRES D'APTITUDE

Raison sociale : GAEC DEMAS

Commune du siège : MAGNAC-LAVAL

Périmètre : LIMOUSIN COMPOST 2010

Parcelle			Aptitude à l'épandage			
Code Suivra	Nom de la parcelle	Surface (ha)	Commune	Classe	Surface (ha)	Commentaires
8700067090	67090	4,94	MAGNAC-LAVAL	1	1,85	Habitations et cours d'eau
8700067091	67091	5,46	MAGNAC-LAVAL	2	1,37	
8700067091			MAGNAC-LAVAL	0	1,32	Habitations
8700067091			MAGNAC-LAVAL	1	2,77	Habitations
8700067091			MAGNAC-LAVAL	0	1,32	Habitations
8700067091			MAGNAC-LAVAL	1	2,77	Habitations
8700067091			MAGNAC-LAVAL	2	1,37	
8700067091			MAGNAC-LAVAL	0	1,32	Habitations
8700067091			MAGNAC-LAVAL	1	2,77	Habitations
8700067091			MAGNAC-LAVAL	2	1,37	
8700067092	67092	6,34	MAGNAC-LAVAL	0	1,48	Habitations
8700067092			MAGNAC-LAVAL	1	3,20	Habitations
8700067092			MAGNAC-LAVAL	2	1,66	
8700067092			MAGNAC-LAVAL	0	1,48	Habitations
8700067092			MAGNAC-LAVAL	2	1,66	
8700067092			MAGNAC-LAVAL	1	3,20	Habitations
8700067092			MAGNAC-LAVAL	2	1,66	
8700067092			MAGNAC-LAVAL	1	3,20	Habitations
8700067092			MAGNAC-LAVAL	0	1,48	Habitations
8700067140	67140	6,51	MAGNAC-LAVAL	2	6,51	
8700067140			MAGNAC-LAVAL	2	6,51	
8700067140			MAGNAC-LAVAL	2	6,51	
8700067141	67141	5,41	MAGNAC-LAVAL	1	1,07	Habitations
8700067141			MAGNAC-LAVAL	0	0,25	Habitations
8700067141			MAGNAC-LAVAL	2	4,09	
8700067141			MAGNAC-LAVAL	1	1,07	Habitations

FICHE PARCELLAIRE PAR EXPLOITATION AVEC COMMENTAIRES D'APTITUDE

Raison sociale : GAEC DEMAS
 Commune du siège : MAGNAC-LAVAL
 Périmètre : LIMOUSIN COMPOST 2010

Parcelle				Aptitude à l'épandage		
Code Suivra	Nom de la parcelle	Surface (ha)	Commune	Classe	Surface (ha)	Commentaires
8700067141	67141	5,41	MAGNAC-LAVAL	2	4,09	
8700067141			MAGNAC-LAVAL	0	0,25	Habitations
8700067141			MAGNAC-LAVAL	2	4,09	
8700067141			MAGNAC-LAVAL	1	1,07	Habitations
8700067141			MAGNAC-LAVAL	0	0,25	Habitations
8700067142	67142	4,10	MAGNAC-LAVAL	1	1,24	Habitations
8700067142			MAGNAC-LAVAL	2	2,54	
8700067142			MAGNAC-LAVAL	0	0,32	Habitations
8700067142			MAGNAC-LAVAL	0	0,32	Habitations
8700067142			MAGNAC-LAVAL	2	2,54	
8700067142			MAGNAC-LAVAL	1	1,24	Habitations
8700067142			MAGNAC-LAVAL	1	1,24	Habitations
8700067142			MAGNAC-LAVAL	0	0,32	Habitations
8700067142			MAGNAC-LAVAL	2	2,54	
8700067450	67450	2,13	MAGNAC-LAVAL	2	2,13	
8700067450			MAGNAC-LAVAL	2	2,13	
8700067450			MAGNAC-LAVAL	2	2,13	
8700067451	67451	4,14	MAGNAC-LAVAL	2	4,14	
8700067451			MAGNAC-LAVAL	2	4,14	
8700067451			MAGNAC-LAVAL	2	4,14	
8700067470	67470	4,77	MAGNAC-LAVAL	2	4,77	
8700067470			MAGNAC-LAVAL	2	4,77	
8700067470			MAGNAC-LAVAL	2	4,77	
8700067471	67471	2,39	MAGNAC-LAVAL	0	0,35	Cours d'eau
8700067471			MAGNAC-LAVAL	2	2,04	
8700067471			MAGNAC-LAVAL	2	2,04	

FICHE PARCELLAIRE PAR EXPLOITATION AVEC COMMENTAIRES D'APTITUDE

Raison sociale : GAEC DEMAS

Commune du siège : MAGNAC-LAVAL

Périmètre : LIMOUSIN COMPOST 2010

Parcelle				Aptitude à l'épandage		
Code Suivra	Nom de la parcelle	Surface (ha)	Commune	Classe	Surface (ha)	Commentaires
8700067471	67471	2,39	MAGNAC-LAVAL	0	0,35	Cours d'eau
8700067471			MAGNAC-LAVAL	2	2,04	
8700067471			MAGNAC-LAVAL	0	0,35	Cours d'eau
8700067472	67472	2,10	MAGNAC-LAVAL	2	2,10	
8700067472			MAGNAC-LAVAL	2	2,10	
8700067472			MAGNAC-LAVAL	2	2,10	
8700067473	67473	4,90	MAGNAC-LAVAL	0	0,19	Habitations
8700067473			MAGNAC-LAVAL	2	3,49	
8700067473			MAGNAC-LAVAL	1	1,22	Habitations
8700067473			MAGNAC-LAVAL	0	0,19	Habitations
8700067473			MAGNAC-LAVAL	2	3,49	
8700067473			MAGNAC-LAVAL	1	1,22	Habitations
8700067473			MAGNAC-LAVAL	1	1,22	Habitations
8700067473			MAGNAC-LAVAL	0	0,19	Habitations
8700067473			MAGNAC-LAVAL	2	3,49	
8700067480	67480	8,89	MAGNAC-LAVAL	0	0,30	Cours d'eau
8700067480			MAGNAC-LAVAL	2	8,59	
8700067480			MAGNAC-LAVAL	0	0,30	Cours d'eau
8700067480			MAGNAC-LAVAL	2	8,59	
8700067480			MAGNAC-LAVAL	0	0,30	Cours d'eau
8700067480			MAGNAC-LAVAL	2	8,59	
8700067481	67481	3,14	MAGNAC-LAVAL	1	0,58	Habitations
8700067481			MAGNAC-LAVAL	2	1,69	
8700067481			MAGNAC-LAVAL	0	0,87	Habitations et cours d'eau
8700067481			MAGNAC-LAVAL	1	0,58	Habitations
8700067481			MAGNAC-LAVAL	0	0,87	Habitations et cours d'eau

FICHE PARCELLAIRE PAR EXPLOITATION AVEC COMMENTAIRES D'APTITUDE

Raison sociale : GAEC DEMAS

Commune du siège : MAGNAC-LAVAL

Périmètre : LIMOUSIN COMPOST 2010

Parcelle				Aptitude à l'épandage		
Code Suivra	Nom de la parcelle	Surface (ha)	Commune	Classe	Surface (ha)	Commentaires
8700067481	67481	3,14	MAGNAC-LAVAL	2	1,69	
8700067481			MAGNAC-LAVAL	2	1,69	
8700067481			MAGNAC-LAVAL	1	0,58	Habitations
8700067481			MAGNAC-LAVAL	0	0,87	Habitations et cours d'eau
8700067482	67482	1,13	MAGNAC-LAVAL	2	1,13	
8700067482			MAGNAC-LAVAL	2	1,13	
8700067482			MAGNAC-LAVAL	2	1,13	
8700067490	67490	4,35	MAGNAC-LAVAL	2	4,19	
8700067490			MAGNAC-LAVAL	0	0,16	Cours d'eau
8700067490			MAGNAC-LAVAL	0	0,16	Cours d'eau
8700067490			MAGNAC-LAVAL	2	4,19	
8700067490			MAGNAC-LAVAL	0	0,16	Cours d'eau
8700067490			MAGNAC-LAVAL	2	4,19	
8700067491	67491	6,91	MAGNAC-LAVAL	2	6,91	
8700067491			MAGNAC-LAVAL	2	6,91	
8700067491			MAGNAC-LAVAL	2	6,91	
TOTAL		193,80				

Total Aptitude 0 :	15,15 ha
Total Aptitude 1 :	26,46 ha
Total Aptitude 2 :	152,19 ha

FICHE PARCELLAIRE PAR EXPLOITATION AVEC COMMENTAIRES D'APTITUDE

Raison sociale : GAEC DES 3 M

Commune du siège : JOUAC

Périmètre : LIMOUSIN COMPOST 2010

Parcelle			Aptitude à l'épandage			
Code Suivra	Nom de la parcelle	Surface (ha)	Commune	Classe	Surface (ha)	Commentaires
8700077001	77001	2,68	JOUAC	0	0,88	Cours d'eau
8700077001			JOUAC	2	0,91	
8700077001			JOUAC	1	0,89	Habitations
8700077001			JOUAC	1	0,89	Habitations
8700077001			JOUAC	0	0,88	Cours d'eau
8700077001			JOUAC	2	0,91	
8700077001			JOUAC	1	0,89	Habitations
8700077001			JOUAC	0	0,88	Cours d'eau
8700077001			JOUAC	2	0,91	
8700077002	77002	1,18	JOUAC	1	0,08	Habitations
8700077002			JOUAC	2	0,10	
8700077002			JOUAC	0	1,00	Cours d'eau
8700077002			JOUAC	2	0,10	
8700077002			JOUAC	0	1,00	Cours d'eau
8700077002			JOUAC	1	0,08	Habitations
8700077002			JOUAC	2	0,10	
8700077002			JOUAC	1	0,08	Habitations
8700077002			JOUAC	0	1,00	Cours d'eau
8700077003	77003	4,51	JOUAC	2	3,47	
8700077003			JOUAC	0	1,04	Plan d'eau
8700077003			JOUAC	2	3,47	
8700077003			JOUAC	0	1,04	Plan d'eau
8700077003			JOUAC	0	1,04	Plan d'eau
8700077003			JOUAC	2	3,47	
8700077006	77006	2,68	JOUAC	2	2,22	
8700077006			JOUAC	1	0,46	Habitations

FICHE PARCELLAIRE PAR EXPLOITATION AVEC COMMENTAIRES D'APTITUDE

Raison sociale : GAEC DES 3 M
 Commune du siège : JOUAC
 Périmètre : LIMOUSIN COMPOST 2010

Parcelle			Aptitude à l'épandage			
Code Suivra	Nom de la parcelle	Surface (ha)	Commune	Classe	Surface (ha)	Commentaires
8700077006	77006	2,68	JOUAC	2	2,22	
8700077006			JOUAC	1	0,46	Habitations
8700077006			JOUAC	1	0,46	Habitations
8700077006			JOUAC	2	2,22	
8700077007	77007	9,27	JOUAC	2	9,27	
8700077007			JOUAC	2	9,27	
8700077007			JOUAC	2	9,27	
8700077008	77008	1,20	JOUAC	2	0,61	
8700077008			JOUAC	1	0,43	Habitations
8700077008			JOUAC	0	0,16	Habitations
8700077008			JOUAC	0	0,16	Habitations
8700077008			JOUAC	2	0,61	
8700077008			JOUAC	1	0,43	Habitations
8700077008			JOUAC	2	0,61	
8700077008			JOUAC	1	0,43	Habitations
8700077008			JOUAC	0	0,16	Habitations
8700077009	77009	1,25	JOUAC	0	0,10	Cours d'eau
8700077009			JOUAC	2	1,15	
8700077009			JOUAC	0	0,10	Cours d'eau
8700077009			JOUAC	2	1,15	
8700077009			JOUAC	2	1,15	
8700077009			JOUAC	0	0,10	Cours d'eau
8700077011	77011	2,55	JOUAC	2	2,03	
8700077011			JOUAC	0	0,52	Cours d'eau
8700077011			JOUAC	2	2,03	
8700077011			JOUAC	0	0,52	Cours d'eau

FICHE PARCELLAIRE PAR EXPLOITATION AVEC COMMENTAIRES D'APTITUDE

Raison sociale : GAEC DES 3 M

Commune du siège : JOUAC

Périmètre : LIMOUSIN COMPOST 2010

Parcelle			Aptitude à l'épandage			
Code Suivra	Nom de la parcelle	Surface (ha)	Commune	Classe	Surface (ha)	Commentaires
8700077011	77011	2,55	JOUAC	2	2,03	
8700077011			JOUAC	0	0,52	Cours d'eau
8700077012	77012	1,23	JOUAC	1	1,23	pH sols
8700077012			JOUAC	1	1,23	pH sols
8700077012			JOUAC	1	1,23	pH sols
8700077013	77013	1,51	JOUAC	1	1,51	pH sols
8700077013			JOUAC	1	1,51	pH sols
8700077013			JOUAC	1	1,51	pH sols
8700077014	77014	0,84	JOUAC	1	0,84	pH sols
8700077014			JOUAC	1	0,84	pH sols
8700077014			JOUAC	1	0,84	pH sols
8700077015	77015	0,71	JOUAC	2	0,63	
8700077015			JOUAC	0	0,08	Cours d'eau
8700077015			JOUAC	2	0,63	
8700077015			JOUAC	0	0,08	Cours d'eau
8700077015			JOUAC	2	0,63	
8700077015			JOUAC	0	0,08	Cours d'eau
8700077016	77016	2,19	JOUAC	2	1,83	
8700077016			JOUAC	0	0,36	Cours d'eau
8700077016			JOUAC	2	1,83	
8700077016			JOUAC	0	0,36	Cours d'eau
8700077016			JOUAC	0	0,36	Cours d'eau
8700077016			JOUAC	2	1,83	
8700077017	77017	1,72	JOUAC	2	1,72	
8700077017			JOUAC	2	1,72	
8700077017			JOUAC	2	1,72	

FICHE PARCELLAIRE PAR EXPLOITATION AVEC COMMENTAIRES D'APTITUDE

Raison sociale : GAEC DES 3 M

Commune du siège : JOUAC

Périmètre : LIMOUSIN COMPOST 2010

Parcelle				Aptitude à l'épandage		
Code Suivra	Nom de la parcelle	Surface (ha)	Commune	Classe	Surface (ha)	Commentaires
8700077021	77021	3,74	JOUAC	1	3,74	pH sols
8700077021			JOUAC	1	3,74	pH sols
8700077021			JOUAC	1	3,74	pH sols
8700077022	77022	2,71	JOUAC	1	0,49	Habitations
8700077022			JOUAC	2	2,22	
8700077022			JOUAC	2	2,22	
8700077022			JOUAC	1	0,49	Habitations
8700077022			JOUAC	1	0,49	Habitations
8700077022			JOUAC	2	2,22	
8700077026	77026	1,44	JOUAC	0	0,34	Cours d'eau
8700077026			JOUAC	2	1,10	
8700077026			JOUAC	0	0,34	Cours d'eau
8700077026			JOUAC	2	1,10	
8700077026			JOUAC	0	0,34	Cours d'eau
8700077026			JOUAC	2	1,10	
8700077030	77030	3,60	JOUAC	1	3,60	pH sols
8700077030			JOUAC	1	3,60	pH sols
8700077030			JOUAC	1	3,60	pH sols
8700077031	77031	2,31	JOUAC	0	1,55	Cours d'eau
8700077031			JOUAC	2	0,76	
8700077031			JOUAC	2	0,76	
8700077031			JOUAC	0	1,55	Cours d'eau
8700077031			JOUAC	2	0,76	
8700077031			JOUAC	0	1,55	Cours d'eau
8700077032	77032	0,51	JOUAC	0	0,28	Habitations
8700077032			JOUAC	1	0,23	Habitations

FICHE PARCELLAIRE PAR EXPLOITATION AVEC COMMENTAIRES D'APTITUDE

Raison sociale : GAEC DES 3 M

Commune du siège : JOUAC

Périmètre : LIMOUSIN COMPOST 2010

Parcelle				Aptitude à l'épandage		
Code Suivra	Nom de la parcelle	Surface (ha)	Commune	Classe	Surface (ha)	Commentaires
8700077032	77032	0,51	JOUAC	1	0,23	Habitations
8700077032			JOUAC	0	0,28	Habitations
8700077032			JOUAC	0	0,28	Habitations
8700077032			JOUAC	1	0,23	Habitations
8700077033	77033	0,31	JOUAC	1	0,12	Habitations
8700077033			JOUAC	2	0,19	
8700077033			JOUAC	2	0,19	
8700077033			JOUAC	1	0,12	Habitations
8700077033			JOUAC	2	0,19	
8700077033			JOUAC	1	0,12	Habitations
8700077034	77034	1,04	JOUAC	2	1,04	
8700077034			JOUAC	2	1,04	
8700077034			JOUAC	2	1,04	
8700077040	77040	0,55	JOUAC	0	0,55	Cours d'eau
8700077040			JOUAC	0	0,55	Cours d'eau
8700077040			JOUAC	0	0,55	Cours d'eau
8700077041	77041	3,33	JOUAC	0	1,59	Cours d'eau
8700077041			JOUAC	2	1,74	
8700077041			JOUAC	2	1,74	
8700077041			JOUAC	0	1,59	Cours d'eau
8700077041			JOUAC	2	1,74	
8700077041			JOUAC	0	1,59	Cours d'eau
8700077042	77042	3,75	JOUAC	0	0,40	Cours d'eau
8700077042			JOUAC	2	3,35	
8700077042			JOUAC	0	0,40	Cours d'eau
8700077042			JOUAC	2	3,35	

FICHE PARCELLAIRE PAR EXPLOITATION AVEC COMMENTAIRES D'APTITUDE

Raison sociale : GAEC DES 3 M

Commune du siège : JOUAC

Périmètre : LIMOUSIN COMPOST 2010

Code Suivra	Parcelle			Aptitude à l'épandage		
	Nom de la parcelle	Surface (ha)	Commune	Classe	Surface (ha)	Commentaires
8700077042	77042	3,75	JOUAC	2	3,35	
8700077042			JOUAC	0	0,40	Cours d'eau
8700077050	77050	1,27	JOUAC	2	1,27	
8700077050			JOUAC	2	1,27	
8700077050			JOUAC	2	1,27	
8700077051	77051	1,67	JOUAC	2	1,67	
8700077051			JOUAC	2	1,67	
8700077051			JOUAC	2	1,67	
8700077100	77100	2,87	JOUAC	2	1,16	
8700077100			JOUAC	0	1,71	Cours d'eau
8700077100			JOUAC	0	1,71	Cours d'eau
8700077100			JOUAC	2	1,16	
8700077100			JOUAC	2	1,16	
8700077100			JOUAC	0	1,71	Cours d'eau
8700077101	77101	1,62	JOUAC	0	0,77	Cours d'eau
8700077101			JOUAC	2	0,85	
8700077101			JOUAC	0	0,77	Cours d'eau
8700077101			JOUAC	2	0,85	
8700077101			JOUAC	0	0,77	Cours d'eau
8700077101			JOUAC	2	0,85	
8700077102	77102	2,92	JOUAC	2	2,92	
8700077102			JOUAC	2	2,92	
8700077102			JOUAC	2	2,92	
8700077103	77103	1,09	JOUAC	0	0,40	Cours d'eau
8700077103			JOUAC	2	0,69	
8700077103			JOUAC	2	0,69	

FICHE PARCELLAIRE PAR EXPLOITATION AVEC COMMENTAIRES D'APTITUDE

Raison sociale : GAEC DES 3 M

Commune du siège : JOUAC

Périmètre : LIMOUSIN COMPOST 2010

Parcelle			Aptitude à l'épandage			
Code Suivra	Nom de la parcelle	Surface (ha)	Commune	Classe	Surface (ha)	Commentaires
8700077103	77103	1,09	JOUAC	0	0,40	Cours d'eau
8700077103			JOUAC	2	0,69	
8700077103			JOUAC	0	0,40	Cours d'eau
8700077113	77113	0,82	LUSSAC-LES-ÉGLISES	2	0,27	
8700077113			LUSSAC-LES-ÉGLISES	1	0,55	Habitations
8700077113			LUSSAC-LES-ÉGLISES	2	0,27	
8700077113			LUSSAC-LES-ÉGLISES	1	0,55	Habitations
8700077113			LUSSAC-LES-ÉGLISES	1	0,55	Habitations
8700077113			LUSSAC-LES-ÉGLISES	2	0,27	
8700077114	77114	1,78	LUSSAC-LES-ÉGLISES	2	1,78	
8700077114			LUSSAC-LES-ÉGLISES	2	1,78	
8700077114			LUSSAC-LES-ÉGLISES	2	1,78	
8700077115	77115	1,48	LUSSAC-LES-ÉGLISES	2	1,43	
8700077115			LUSSAC-LES-ÉGLISES	1	0,05	Habitations
8700077115			LUSSAC-LES-ÉGLISES	2	1,43	
8700077115			LUSSAC-LES-ÉGLISES	1	0,05	Habitations
8700077115			LUSSAC-LES-ÉGLISES	2	1,43	
8700077115			LUSSAC-LES-ÉGLISES	1	0,05	Habitations
8700077116	77116	7,64	LUSSAC-LES-ÉGLISES	0	0,05	Habitations
8700077116			LUSSAC-LES-ÉGLISES	2	7,11	
8700077116			LUSSAC-LES-ÉGLISES	1	0,48	Habitations
8700077116			LUSSAC-LES-ÉGLISES	1	0,48	Habitations
8700077116			LUSSAC-LES-ÉGLISES	0	0,05	Habitations
8700077116			LUSSAC-LES-ÉGLISES	2	7,11	
8700077116			LUSSAC-LES-ÉGLISES	0	0,05	Habitations
8700077116			LUSSAC-LES-ÉGLISES	1	0,48	Habitations

FICHE PARCELLAIRE PAR EXPLOITATION AVEC COMMENTAIRES D'APTITUDE

Raison sociale : GAEC DES 3 M

Commune du siège : JOUAC

Périmètre : LIMOUSIN COMPOST 2010

Code Suivra	Parcelle			Aptitude à l'épandage		
	Nom de la parcelle	Surface (ha)	Commune	Classe	Surface (ha)	Commentaires
8700077116	77116	7,64	LUSSAC-LES-ÉGLISES	2	7,11	
8700077180	77180	1,19	JOUAC	2	1,19	
8700077180			JOUAC	2	1,19	
8700077180			JOUAC	2	1,19	
8700077181	77181	0,84	JOUAC	2	0,84	
8700077181			JOUAC	2	0,84	
8700077181			JOUAC	2	0,84	
8700077182	77182	0,98	JOUAC	2	0,98	
8700077182			JOUAC	2	0,98	
8700077182			JOUAC	2	0,98	
8700077200	77200	0,20	JOUAC	2	0,20	
8700077200			JOUAC	2	0,20	
8700077200			JOUAC	2	0,20	
8700077201	77201	1,83	JOUAC	1	0,73	Habitations
8700077201			JOUAC	2	0,99	
8700077201			JOUAC	0	0,11	Habitations
8700077201			JOUAC	0	0,11	Habitations
8700077201			JOUAC	2	0,99	
8700077201			JOUAC	1	0,73	Habitations
8700077201			JOUAC	0	0,11	Habitations
8700077201			JOUAC	2	0,99	
8700077201			JOUAC	1	0,73	Habitations
8700077202	77202	1,40	JOUAC	0	0,79	Habitations + étang
8700077202			JOUAC	2	0,33	
8700077202			JOUAC	1	0,28	Habitations
8700077202			JOUAC	2	0,33	

FICHE PARCELLAIRE PAR EXPLOITATION AVEC COMMENTAIRES D'APTITUDE

Raison sociale : GAEC DES 3 M

Commune du siège : JOUAC

Périmètre : LIMOUSIN COMPOST 2010

Parcelle				Aptitude à l'épandage		
Code Suivra	Nom de la parcelle	Surface (ha)	Commune	Classe	Surface (ha)	Commentaires
8700077202	77202	1,40	JOUAC	0	0,79	Habitations + étang
8700077202			JOUAC	1	0,28	Habitations
8700077202			JOUAC	0	0,79	Habitations + étang
8700077202			JOUAC	2	0,33	
8700077202			JOUAC	1	0,28	Habitations
8700077203	77203	1,99	JOUAC	0	0,31	Plan d'eau
8700077203			JOUAC	1	1,68	Habitations et pH sols
8700077203			JOUAC	0	0,31	Plan d'eau
8700077203			JOUAC	1	1,68	Habitations et pH sols
8700077203			JOUAC	1	1,68	Habitations et pH sols
8700077203			JOUAC	0	0,31	Plan d'eau
8700077204	77204	3,41	JOUAC	1	2,90	pH sols
8700077204			JOUAC	0	0,51	Plan d'eau
8700077204			JOUAC	1	2,90	pH sols
8700077204			JOUAC	0	0,51	Plan d'eau
8700077204			JOUAC	0	0,51	Plan d'eau
8700077204			JOUAC	1	2,90	pH sols
8700077205	77205	4,24	JOUAC	1	4,24	pH sols
8700077205			JOUAC	1	4,24	pH sols
8700077205			JOUAC	1	4,24	pH sols
8700077206	77206	10,46	JOUAC	2	10,46	
8700077206			JOUAC	2	10,46	
8700077206			JOUAC	2	10,46	
8700077207	77207	1,05	JOUAC	1	0,34	Habitations
8700077207			JOUAC	2	0,71	
8700077207			JOUAC	2	0,71	

FICHE PARCELLAIRE PAR EXPLOITATION AVEC COMMENTAIRES D'APTITUDE

Raison sociale : GAEC DES 3 M

Commune du siège : JOUAC

Périmètre : LIMOUSIN COMPOST 2010

Parcelle			Aptitude à l'épandage			
Code Suivra	Nom de la parcelle	Surface (ha)	Commune	Classe	Surface (ha)	Commentaires
8700077207	77207	1,05	JOUAC	1	0,34	Habitations
8700077207			JOUAC	1	0,34	Habitations
8700077207			JOUAC	2	0,71	
8700077208	77208	0,95	JOUAC	0	0,58	Habitations
8700077208			JOUAC	1	0,37	Habitations
8700077208			JOUAC	0	0,58	Habitations
8700077208			JOUAC	1	0,37	Habitations
8700077208			JOUAC	1	0,37	Habitations
8700077208			JOUAC	0	0,58	Habitations
8700077210	77210	4,14	JOUAC	2	3,35	
8700077210			JOUAC	0	0,79	Cours d'eau
8700077210			JOUAC	0	0,79	Cours d'eau
8700077210			JOUAC	2	3,35	
8700077210			JOUAC	0	0,79	Cours d'eau
8700077210			JOUAC	2	3,35	
8700077211	77211	0,96	JOUAC	2	0,96	
8700077211			JOUAC	2	0,96	
8700077211			JOUAC	2	0,96	
8700077230	77230	0,49	JOUAC	2	0,49	
8700077230			JOUAC	2	0,49	
8700077230			JOUAC	2	0,49	
8700077231	77231	12,03	JOUAC	0	0,08	Cours d'eau
8700077231			JOUAC	2	11,95	
8700077231			JOUAC	2	11,95	
8700077231			JOUAC	0	0,08	Cours d'eau
8700077231			JOUAC	2	11,95	

FICHE PARCELLAIRE PAR EXPLOITATION AVEC COMMENTAIRES D'APTITUDE

Raison sociale : GAEC DES 3 M

Commune du siège : JOUAC

Périmètre : LIMOUSIN COMPOST 2010

Code Suivra	Parcelle			Aptitude à l'épandage		
	Nom de la parcelle	Surface (ha)	Commune	Classe	Surface (ha)	Commentaires
8700077231	77231	12,03	JOUAC	0	0,08	Cours d'eau
8700077232	77232	2,12	JOUAC	2	2,12	
8700077232			JOUAC	2	2,12	
8700077232			JOUAC	2	2,12	
8700077233	77233	9,57	JOUAC	0	3,96	Cours d'eau
8700077233			JOUAC	2	5,61	
8700077233			JOUAC	0	3,96	Cours d'eau
8700077233			JOUAC	2	5,61	
8700077233			JOUAC	0	3,96	Cours d'eau
8700077233			JOUAC	2	5,61	
TOTAL		137,82				

Total Aptitude 0 :	18,91 ha
Total Aptitude 1 :	25,24 ha
Total Aptitude 2 :	93,67 ha

FICHE PARCELLAIRE PAR EXPLOITATION AVEC COMMENTAIRES D'APTITUDE

Raison sociale : GAEC LE MAS BERNEZE

Commune du siège : MAGNAC-LAVAL

Périmètre : LIMOUSIN COMPOST 2010

Parcelle			Aptitude à l'épandage			
Code Suivra	Nom de la parcelle	Surface (ha)	Commune	Classe	Surface (ha)	Commentaires
8700075001	75001	1,43	MAGNAC-LAVAL	2	1,43	
8700075001			MAGNAC-LAVAL	2	1,43	
8700075001			MAGNAC-LAVAL	2	1,43	
8700075002	75002	1,05	MAGNAC-LAVAL	2	1,05	
8700075002			MAGNAC-LAVAL	2	1,05	
8700075002			MAGNAC-LAVAL	2	1,05	
8700075003	75003	1,75	MAGNAC-LAVAL	2	1,27	
8700075003			MAGNAC-LAVAL	0	0,48	cours d'eau
8700075003			MAGNAC-LAVAL	0	0,48	cours d'eau
8700075003			MAGNAC-LAVAL	2	1,27	
8700075003			MAGNAC-LAVAL	0	0,48	cours d'eau
8700075003			MAGNAC-LAVAL	2	1,27	
8700075004	75004	1,78	MAGNAC-LAVAL	2	1,75	
8700075004			MAGNAC-LAVAL	0	0,03	Plan d'eau
8700075004			MAGNAC-LAVAL	0	0,03	Plan d'eau
8700075004			MAGNAC-LAVAL	2	1,75	
8700075004			MAGNAC-LAVAL	2	1,75	
8700075004			MAGNAC-LAVAL	0	0,03	Plan d'eau
8700075005	75005	2,93	MAGNAC-LAVAL	1	0,79	Habitations
8700075005			MAGNAC-LAVAL	2	1,74	
8700075005			MAGNAC-LAVAL	0	0,40	Plan d'eau + Habitations
8700075005			MAGNAC-LAVAL	2	1,74	
8700075005			MAGNAC-LAVAL	0	0,40	Plan d'eau + Habitations
8700075005			MAGNAC-LAVAL	1	0,79	Habitations
8700075005			MAGNAC-LAVAL	2	1,74	
8700075005			MAGNAC-LAVAL	1	0,79	Habitations

FICHE PARCELLAIRE PAR EXPLOITATION AVEC COMMENTAIRES D'APTITUDE

Raison sociale : GAEC LE MAS BERNEZE

Commune du siège : MAGNAC-LAVAL

Périmètre : LIMOUSIN COMPOST 2010

Parcelle				Aptitude à l'épandage		
Code Suivra	Nom de la parcelle	Surface (ha)	Commune	Classe	Surface (ha)	Commentaires
8700075005	75005	2,93	MAGNAC-LAVAL	0	0,40	Plan d'eau + Habitations
8700075006	75006	2,90	MAGNAC-LAVAL	2	2,90	
8700075006			MAGNAC-LAVAL	2	2,90	
8700075006			MAGNAC-LAVAL	2	2,90	
8700075007	75007	0,97	MAGNAC-LAVAL	2	0,97	
8700075007			MAGNAC-LAVAL	2	0,97	
8700075007			MAGNAC-LAVAL	2	0,97	
8700075008	75008	2,46	MAGNAC-LAVAL	2	2,46	
8700075008			MAGNAC-LAVAL	2	2,46	
8700075008			MAGNAC-LAVAL	2	2,46	
8700075009	75009	0,85	MAGNAC-LAVAL	2	0,85	
8700075009			MAGNAC-LAVAL	2	0,85	
8700075009			MAGNAC-LAVAL	2	0,85	
8700075012	75012	0,57	MAGNAC-LAVAL	2	0,57	
8700075012			MAGNAC-LAVAL	2	0,57	
8700075012			MAGNAC-LAVAL	2	0,57	
8700075013	75013	3,43	MAGNAC-LAVAL	2	3,43	
8700075013			MAGNAC-LAVAL	2	3,43	
8700075013			MAGNAC-LAVAL	2	3,43	
8700075014	75014	3,33	MAGNAC-LAVAL	2	3,33	
8700075014			MAGNAC-LAVAL	2	3,33	
8700075014			MAGNAC-LAVAL	2	3,33	
8700075015	75015	0,79	MAGNAC-LAVAL	2	0,79	
8700075015			MAGNAC-LAVAL	2	0,79	
8700075015			MAGNAC-LAVAL	2	0,79	
8700075016	75016	0,24	MAGNAC-LAVAL	1	0,24	pH sols

FICHE PARCELLAIRE PAR EXPLOITATION AVEC COMMENTAIRES D'APTITUDE

Raison sociale : GAEC LE MAS BERNEZE

Commune du siège : MAGNAC-LAVAL

Périmètre : LIMOUSIN COMPOST 2010

		Parcelle			Aptitude à l'épandage		
Code Suivra	Nom de la parcelle	Surface (ha)	Commune	Classe	Surface (ha)	Commentaires	
8700075016	75016	0,24	MAGNAC-LAVAL	1	0,24	pH sols	
8700075016			MAGNAC-LAVAL	1	0,24	pH sols	
8700075017	75017	0,88	MAGNAC-LAVAL	1	0,88	pH sols	
8700075017			MAGNAC-LAVAL	1	0,88	pH sols	
8700075017			MAGNAC-LAVAL	1	0,88	pH sols	
8700075018	75018	2,57	MAGNAC-LAVAL	2	2,57		
8700075018			MAGNAC-LAVAL	2	2,57		
8700075018			MAGNAC-LAVAL	2	2,57		
8700075019	75019	0,56	MAGNAC-LAVAL	2	0,56		
8700075019			MAGNAC-LAVAL	2	0,56		
8700075019			MAGNAC-LAVAL	2	0,56		
8700075020	75020	0,22	MAGNAC-LAVAL	2	0,22		
8700075020			MAGNAC-LAVAL	2	0,22		
8700075020			MAGNAC-LAVAL	2	0,22		
8700075021	75021	0,94	MAGNAC-LAVAL	2	0,94		
8700075021			MAGNAC-LAVAL	2	0,94		
8700075021			MAGNAC-LAVAL	2	0,94		
8700075022	75022	2,42	MAGNAC-LAVAL	0	0,58	Cours d'eau	
8700075022			MAGNAC-LAVAL	2	1,84		
8700075022			MAGNAC-LAVAL	0	0,58	Cours d'eau	
8700075022			MAGNAC-LAVAL	2	1,84		
8700075022			MAGNAC-LAVAL	0	0,58	Cours d'eau	
8700075022			MAGNAC-LAVAL	2	1,84		
8700075023	75023	3,13	MAGNAC-LAVAL	2	3,13		
8700075023			MAGNAC-LAVAL	2	3,13		
8700075023			MAGNAC-LAVAL	2	3,13		

FICHE PARCELLAIRE PAR EXPLOITATION AVEC COMMENTAIRES D'APTITUDE

Raison sociale : GAEC LE MAS BERNEZE

Commune du siège : MAGNAC-LAVAL

Périmètre : LIMOUSIN COMPOST 2010

Parcelle				Aptitude à l'épandage		
Code Suivra	Nom de la parcelle	Surface (ha)	Commune	Classe	Surface (ha)	Commentaires
8700075024	75024	5,49	MAGNAC-LAVAL	2	5,49	
8700075024			MAGNAC-LAVAL	2	5,49	
8700075024			MAGNAC-LAVAL	2	5,49	
8700075025	75025	0,78	MAGNAC-LAVAL	2	0,78	
8700075025			MAGNAC-LAVAL	2	0,78	
8700075025			MAGNAC-LAVAL	2	0,78	
8700075026	75026	0,39	MAGNAC-LAVAL	2	0,39	
8700075026			MAGNAC-LAVAL	2	0,39	
8700075026			MAGNAC-LAVAL	2	0,39	
8700075027	75027	1,58	MAGNAC-LAVAL	2	1,58	
8700075027			MAGNAC-LAVAL	2	1,58	
8700075027			MAGNAC-LAVAL	2	1,58	
8700075028	75028	2,37	MAGNAC-LAVAL	2	2,37	
8700075028			MAGNAC-LAVAL	2	2,37	
8700075028			MAGNAC-LAVAL	2	2,37	
8700075030	75030	0,32	MAGNAC-LAVAL	2	0,10	
8700075030			MAGNAC-LAVAL	1	0,22	Habitations
8700075030			MAGNAC-LAVAL	1	0,22	Habitations
8700075030			MAGNAC-LAVAL	2	0,10	
8700075030			MAGNAC-LAVAL	2	0,10	
8700075030			MAGNAC-LAVAL	1	0,22	Habitations
8700075031	75031	1,42	MAGNAC-LAVAL	2	1,42	
8700075031			MAGNAC-LAVAL	2	1,42	
8700075031			MAGNAC-LAVAL	2	1,42	
8700075032	75032	1,75	MAGNAC-LAVAL	1	0,83	Habitations
8700075032			MAGNAC-LAVAL	0	0,33	Habitations

FICHE PARCELLAIRE PAR EXPLOITATION AVEC COMMENTAIRES D'APTITUDE

Raison sociale : GAEC LE MAS BERNEZE

Commune du siège : MAGNAC-LAVAL

Périmètre : LIMOUSIN COMPOST 2010

Parcelle			Aptitude à l'épandage			
Code Suivra	Nom de la parcelle	Surface (ha)	Commune	Classe	Surface (ha)	Commentaires
8700075032	75032	1,75	MAGNAC-LAVAL	2	0,59	
8700075032			MAGNAC-LAVAL	2	0,59	
8700075032			MAGNAC-LAVAL	1	0,83	Habitations
8700075032			MAGNAC-LAVAL	0	0,33	Habitations
8700075032			MAGNAC-LAVAL	2	0,59	
8700075032			MAGNAC-LAVAL	0	0,33	Habitations
8700075032			MAGNAC-LAVAL	1	0,83	Habitations
8700075033	75033	0,71	MAGNAC-LAVAL	2	0,35	
8700075033			MAGNAC-LAVAL	0	0,36	Etang
8700075033			MAGNAC-LAVAL	2	0,35	
8700075033			MAGNAC-LAVAL	0	0,36	Etang
8700075033			MAGNAC-LAVAL	0	0,36	Etang
8700075033			MAGNAC-LAVAL	2	0,35	
8700075034	75034	3,81	MAGNAC-LAVAL	2	3,81	
8700075034			MAGNAC-LAVAL	2	3,81	
8700075034			MAGNAC-LAVAL	2	3,81	
8700075035	75035	4,60	MAGNAC-LAVAL	2	4,60	
8700075035			MAGNAC-LAVAL	2	4,60	
8700075035			MAGNAC-LAVAL	2	4,60	
8700075036	75036	3,49	MAGNAC-LAVAL	2	2,81	
8700075036			MAGNAC-LAVAL	0	0,68	Cours d'eau
8700075036			MAGNAC-LAVAL	0	0,68	Cours d'eau
8700075036			MAGNAC-LAVAL	2	2,81	
8700075036			MAGNAC-LAVAL	0	0,68	Cours d'eau
8700075036			MAGNAC-LAVAL	2	2,81	
8700075037	75037	2,85	MAGNAC-LAVAL	2	1,44	

FICHE PARCELLAIRE PAR EXPLOITATION AVEC COMMENTAIRES D'APTITUDE

Raison sociale : GAEC LE MAS BERNEZE

Commune du siège : MAGNAC-LAVAL

Périmètre : LIMOUSIN COMPOST 2010

Parcelle			Aptitude à l'épandage			
Code Suivra	Nom de la parcelle	Surface (ha)	Commune	Classe	Surface (ha)	Commentaires
8700075037	75037	2,85	MAGNAC-LAVAL	1	0,74	Habitations
8700075037			MAGNAC-LAVAL	0	0,67	Habitations
8700075037			MAGNAC-LAVAL	2	1,44	
8700075037			MAGNAC-LAVAL	0	0,67	Habitations
8700075037			MAGNAC-LAVAL	1	0,74	Habitations
8700075037			MAGNAC-LAVAL	0	0,67	Habitations
8700075037			MAGNAC-LAVAL	1	0,74	Habitations
8700075037			MAGNAC-LAVAL	2	1,44	
8700075101	75101	7,10	MAGNAC-LAVAL	0	0,45	Cours d'eau
8700075101			MAGNAC-LAVAL	2	6,65	
8700075101			MAGNAC-LAVAL	0	0,45	Cours d'eau
8700075101			MAGNAC-LAVAL	2	6,65	
8700075101			MAGNAC-LAVAL	0	0,45	Cours d'eau
8700075101			MAGNAC-LAVAL	2	6,65	
8700075104	75104	0,40	MAGNAC-LAVAL	2	0,40	
8700075104			MAGNAC-LAVAL	2	0,40	
8700075104			MAGNAC-LAVAL	2	0,40	
8700075105	75105	1,31	MAGNAC-LAVAL	2	1,31	
8700075105			MAGNAC-LAVAL	2	1,31	
8700075105			MAGNAC-LAVAL	2	1,31	
8700075106	75106	4,18	MAGNAC-LAVAL	2	4,18	
8700075106			MAGNAC-LAVAL	2	4,18	
8700075106			MAGNAC-LAVAL	2	4,18	
8700075108	75108	1,62	MAGNAC-LAVAL	2	1,62	
8700075108			MAGNAC-LAVAL	2	1,62	
8700075108			MAGNAC-LAVAL	2	1,62	

FICHE PARCELLAIRE PAR EXPLOITATION AVEC COMMENTAIRES D'APTITUDE

Raison sociale : GAEC LE MAS BERNEZE

Commune du siège : MAGNAC-LAVAL

Périmètre : LIMOUSIN COMPOST 2010

Parcelle				Aptitude à l'épandage		
Code Suivra	Nom de la parcelle	Surface (ha)	Commune	Classe	Surface (ha)	Commentaires
8700075113	75113	0,47	MAGNAC-LAVAL	2	0,47	
8700075113			MAGNAC-LAVAL	2	0,47	
8700075113			MAGNAC-LAVAL	2	0,47	
8700075115	75115	1,24	MAGNAC-LAVAL	2	1,24	
8700075115			MAGNAC-LAVAL	2	1,24	
8700075115			MAGNAC-LAVAL	2	1,24	
8700075118	75118	1,86	MAGNAC-LAVAL	2	1,86	
8700075118			MAGNAC-LAVAL	2	1,86	
8700075118			MAGNAC-LAVAL	2	1,86	
8700075122	75122	6,91	MAGNAC-LAVAL	1	6,91	pH sols
8700075122			MAGNAC-LAVAL	1	6,91	pH sols
8700075122			MAGNAC-LAVAL	1	6,91	pH sols
8700075123	75123	4,32	MAGNAC-LAVAL	2	4,32	
8700075123			MAGNAC-LAVAL	2	4,32	
8700075123			MAGNAC-LAVAL	2	4,32	
8700075124	75124	3,63	MAGNAC-LAVAL	2	3,28	
8700075124			MAGNAC-LAVAL	0	0,35	Cours d'eau
8700075124			MAGNAC-LAVAL	0	0,35	Cours d'eau
8700075124			MAGNAC-LAVAL	2	3,28	
8700075124			MAGNAC-LAVAL	2	3,28	
8700075124			MAGNAC-LAVAL	0	0,35	Cours d'eau
8700075201	75201	3,89	MAGNAC-LAVAL	2	3,89	
8700075201			MAGNAC-LAVAL	2	3,89	
8700075201			MAGNAC-LAVAL	2	3,89	
8700075204	75204	1,97	MAGNAC-LAVAL	0	0,02	Plan d'eau
8700075204			MAGNAC-LAVAL	2	1,95	

FICHE PARCELLAIRE PAR EXPLOITATION AVEC COMMENTAIRES D'APTITUDE

Raison sociale : GAEC LE MAS BERNEZE

Commune du siège : MAGNAC-LAVAL

Périmètre : LIMOUSIN COMPOST 2010

Parcelle				Aptitude à l'épandage		
Code Suivra	Nom de la parcelle	Surface (ha)	Commune	Classe	Surface (ha)	Commentaires
8700075204	75204	1,97	MAGNAC-LAVAL	0	0,02	Plan d'eau
8700075204			MAGNAC-LAVAL	2	1,95	
8700075204			MAGNAC-LAVAL	2	1,95	
8700075204			MAGNAC-LAVAL	0	0,02	Plan d'eau
8700075205	75205	1,09	MAGNAC-LAVAL	2	1,09	
8700075205			MAGNAC-LAVAL	2	1,09	
8700075205			MAGNAC-LAVAL	2	1,09	
8700075206	75206	3,00	MAGNAC-LAVAL	2	3,00	
8700075206			MAGNAC-LAVAL	2	3,00	
8700075206			MAGNAC-LAVAL	2	3,00	
8700075208	75208	1,52	MAGNAC-LAVAL	2	1,52	
8700075208			MAGNAC-LAVAL	2	1,52	
8700075208			MAGNAC-LAVAL	2	1,52	
8700075213	75213	0,29	MAGNAC-LAVAL	2	0,29	
8700075213			MAGNAC-LAVAL	2	0,29	
8700075213			MAGNAC-LAVAL	2	0,29	
8700075215	75215	1,31	MAGNAC-LAVAL	2	1,31	
8700075215			MAGNAC-LAVAL	2	1,31	
8700075215			MAGNAC-LAVAL	2	1,31	
8700075222	75222	1,99	MAGNAC-LAVAL	1	1,99	pH sols
8700075222			MAGNAC-LAVAL	1	1,99	pH sols
8700075222			MAGNAC-LAVAL	1	1,99	pH sols
8700075223	75223	6,60	MAGNAC-LAVAL	2	6,60	
8700075223			MAGNAC-LAVAL	2	6,60	
8700075223			MAGNAC-LAVAL	2	6,60	
8700075224	75224	1,42	MAGNAC-LAVAL	0	1,42	Cours d'eau + Habitations

FICHE PARCELLAIRE PAR EXPLOITATION AVEC COMMENTAIRES D'APTITUDE

Raison sociale : GAEC LE MAS BERNEZE

Commune du siège : MAGNAC-LAVAL

Périmètre : LIMOUSIN COMPOST 2010

Parcelle				Aptitude à l'épandage		
Code Suivra	Nom de la parcelle	Surface (ha)	Commune	Classe	Surface (ha)	Commentaires
8700075224	75224	1,42	MAGNAC-LAVAL	0	1,42	Cours d'eau + Habitations
8700075224			MAGNAC-LAVAL	0	1,42	Cours d'eau + Habitations
8700075230	75230	5,54	MAGNAC-LAVAL	1	0,67	Habitations
8700075230			MAGNAC-LAVAL	2	4,64	
8700075230			MAGNAC-LAVAL	0	0,23	Habitations
8700075230			MAGNAC-LAVAL	1	0,67	Habitations
8700075230			MAGNAC-LAVAL	0	0,23	Habitations
8700075230			MAGNAC-LAVAL	2	4,64	
8700075230			MAGNAC-LAVAL	2	4,64	
8700075230			MAGNAC-LAVAL	0	0,23	Habitations
8700075230			MAGNAC-LAVAL	1	0,67	Habitations
8700075301	75301	4,68	MAGNAC-LAVAL	0	0,43	Habitations
8700075301			MAGNAC-LAVAL	2	3,18	
8700075301			MAGNAC-LAVAL	1	1,07	Habitations
8700075301			MAGNAC-LAVAL	0	0,43	Habitations
8700075301			MAGNAC-LAVAL	1	1,07	Habitations
8700075301			MAGNAC-LAVAL	2	3,18	
8700075301			MAGNAC-LAVAL	1	1,07	Habitations
8700075301			MAGNAC-LAVAL	0	0,43	Habitations
8700075301			MAGNAC-LAVAL	2	3,18	
8700075304	75304	3,56	MAGNAC-LAVAL	2	3,56	
8700075304			MAGNAC-LAVAL	2	3,56	
8700075304			MAGNAC-LAVAL	2	3,56	
8700075306	75306	3,30	MAGNAC-LAVAL	2	3,30	
8700075306			MAGNAC-LAVAL	2	3,30	
8700075306			MAGNAC-LAVAL	2	3,30	

FICHE PARCELLAIRE PAR EXPLOITATION AVEC COMMENTAIRES D'APTITUDE

Raison sociale : GAEC LE MAS BERNEZE

Commune du siège : MAGNAC-LAVAL

Périmètre : LIMOUSIN COMPOST 2010

Parcelle			Aptitude à l'épandage			
Code Suivra	Nom de la parcelle	Surface (ha)	Commune	Classe	Surface (ha)	Commentaires
8700075313	75313	1,37	MAGNAC-LAVAL	2	1,37	
8700075313			MAGNAC-LAVAL	2	1,37	
8700075313			MAGNAC-LAVAL	2	1,37	
8700075322	75322	3,06	MAGNAC-LAVAL	1	3,06	pH sols
8700075322			MAGNAC-LAVAL	1	3,06	pH sols
8700075322			MAGNAC-LAVAL	1	3,06	pH sols
8700075323	75323	4,91	MAGNAC-LAVAL	2	4,91	
8700075323			MAGNAC-LAVAL	2	4,91	
8700075323			MAGNAC-LAVAL	2	4,91	
8700075404	75404	3,71	MAGNAC-LAVAL	2	3,71	
8700075404			MAGNAC-LAVAL	2	3,71	
8700075404			MAGNAC-LAVAL	2	3,71	
8700075406	75406	6,97	MAGNAC-LAVAL	2	6,97	
8700075406			MAGNAC-LAVAL	2	6,97	
8700075406			MAGNAC-LAVAL	2	6,97	
8700075413	75413	2,53	MAGNAC-LAVAL	2	2,53	
8700075413			MAGNAC-LAVAL	2	2,53	
8700075422	75422	2,13	MAGNAC-LAVAL	2	2,13	
8700075422			MAGNAC-LAVAL	2	2,13	
8700075422			MAGNAC-LAVAL	2	2,13	
8700075423	75423	4,65	MAGNAC-LAVAL	0	4,19	
8700075423			MAGNAC-LAVAL	2	0,46	Cours d'eau
8700075423			MAGNAC-LAVAL	0	4,19	
8700075423			MAGNAC-LAVAL	2	0,46	Cours d'eau
8700075423			MAGNAC-LAVAL	0	4,19	

FICHE PARCELLAIRE PAR EXPLOITATION AVEC COMMENTAIRES D'APTITUDE

Raison sociale : GAEC LE MAS BERNEZE

Commune du siège : MAGNAC-LAVAL

Périmètre : LIMOUSIN COMPOST 2010

Parcelle				Aptitude à l'épandage		
Code Suivra	Nom de la parcelle	Surface (ha)	Commune	Classe	Surface (ha)	Commentaires
8700075423	75423	4,65	MAGNAC-LAVAL	2	0,46	Cours d'eau
8700075504	75504	2,32	MAGNAC-LAVAL	2	2,32	
8700075504			MAGNAC-LAVAL	2	2,32	
8700075504			MAGNAC-LAVAL	2	2,32	
8700075506	75506	2,84	MAGNAC-LAVAL	2	2,84	
8700075506			MAGNAC-LAVAL	2	2,84	
8700075506			MAGNAC-LAVAL	2	2,84	
8700075513	75513	1,05	MAGNAC-LAVAL	2	1,05	
8700075513			MAGNAC-LAVAL	2	1,05	
8700075513			MAGNAC-LAVAL	2	1,05	
8700075523	75523	2,10	MAGNAC-LAVAL	2	2,10	
8700075523			MAGNAC-LAVAL	2	2,10	
8700075523			MAGNAC-LAVAL	2	2,10	
8700075604	75604	2,55	MAGNAC-LAVAL	2	2,23	
8700075604			MAGNAC-LAVAL	1	0,09	Habitations
8700075604			MAGNAC-LAVAL	0	0,23	Plan d'eau
8700075604			MAGNAC-LAVAL	2	2,23	
8700075604			MAGNAC-LAVAL	1	0,09	Habitations
8700075604			MAGNAC-LAVAL	0	0,23	Plan d'eau
8700075604			MAGNAC-LAVAL	0	0,23	Plan d'eau
8700075604			MAGNAC-LAVAL	1	0,09	Habitations
8700075604			MAGNAC-LAVAL	2	2,23	
8700075606	75606	4,05	MAGNAC-LAVAL	2	4,05	
8700075606			MAGNAC-LAVAL	2	4,05	
8700075613	75613	1,40	MAGNAC-LAVAL	2	1,40	

FICHE PARCELLAIRE PAR EXPLOITATION AVEC COMMENTAIRES D'APTITUDE

Raison sociale : GAEC LE MAS BERNEZE

Commune du siège : MAGNAC-LAVAL

Périmètre : LIMOUSIN COMPOST 2010

Parcelle			Aptitude à l'épandage			
Code Suivra	Nom de la parcelle	Surface (ha)	Commune	Classe	Surface (ha)	Commentaires
8700075613	75613	1,40	MAGNAC-LAVAL	2	1,40	
8700075613			MAGNAC-LAVAL	2	1,40	
8700075623	75623	3,64	MAGNAC-LAVAL	2	3,64	
8700075623			MAGNAC-LAVAL	2	3,64	
8700075623			MAGNAC-LAVAL	2	3,64	
8700075713	75713	0,85	MAGNAC-LAVAL	2	0,85	
8700075713			MAGNAC-LAVAL	2	0,85	
8700075713			MAGNAC-LAVAL	2	0,85	
8700075723	75723	3,01	MAGNAC-LAVAL	2	3,01	
8700075723			MAGNAC-LAVAL	2	3,01	
8700075723			MAGNAC-LAVAL	2	3,01	
8700075813	75813	0,90	MAGNAC-LAVAL	2	0,90	
8700075813			MAGNAC-LAVAL	2	0,90	
8700075813			MAGNAC-LAVAL	2	0,90	
8700075823	75823	13,03	MAGNAC-LAVAL	1	0,23	Habitations
8700075823			MAGNAC-LAVAL	2	9,26	
8700075823			MAGNAC-LAVAL	0	3,54	Etang
8700075823			MAGNAC-LAVAL	2	9,26	
8700075823			MAGNAC-LAVAL	1	0,23	Habitations
8700075823			MAGNAC-LAVAL	0	3,54	Etang
8700075823			MAGNAC-LAVAL	1	0,23	Habitations
8700075823			MAGNAC-LAVAL	2	9,26	
8700075823			MAGNAC-LAVAL	0	3,54	Etang
TOTAL		205,03				

FICHE PARCELLAIRE PAR EXPLOITATION AVEC COMMENTAIRES D'APTITUDE

Raison sociale : GAEC PUIGRENIER

Commune du siège : CHÂTEAUPONSAC

Périmètre : LIMOUSIN COMPOST 2010

Parcelle			Aptitude à l'épandage			
Code Suivra	Nom de la parcelle	Surface (ha)	Commune	Classe	Surface (ha)	Commentaires
8700068002	68002	2,95	CHÂTEAUPONSAC	2	2,95	
8700068002			CHÂTEAUPONSAC	2	2,95	
8700068002			CHÂTEAUPONSAC	2	2,95	
8700068007	68007	5,07	CHÂTEAUPONSAC	1	1,02	Habitations
8700068007			CHÂTEAUPONSAC	0	0,41	Habitations
8700068007			CHÂTEAUPONSAC	2	3,64	
8700068007			CHÂTEAUPONSAC	2	3,64	
8700068007			CHÂTEAUPONSAC	0	0,41	Habitations
8700068007			CHÂTEAUPONSAC	1	1,02	Habitations
8700068007			CHÂTEAUPONSAC	0	0,41	Habitations
8700068007			CHÂTEAUPONSAC	2	3,64	
8700068007			CHÂTEAUPONSAC	1	1,02	Habitations
8700068010	68010	3,20	CHÂTEAUPONSAC	2	3,20	
8700068010			CHÂTEAUPONSAC	2	3,20	
8700068010			CHÂTEAUPONSAC	2	3,20	
8700068011	68011	2,55	CHÂTEAUPONSAC	2	2,55	
8700068011			CHÂTEAUPONSAC	2	2,55	
8700068011			CHÂTEAUPONSAC	2	2,55	
8700068013	68013	0,99	CHÂTEAUPONSAC	2	0,99	
8700068013			CHÂTEAUPONSAC	2	0,99	
8700068013			CHÂTEAUPONSAC	2	0,99	
8700068015	68015	0,51	CHÂTEAUPONSAC	1	0,36	Habitations
8700068015			CHÂTEAUPONSAC	0	0,15	Habitations
8700068015			CHÂTEAUPONSAC	0	0,15	Habitations
8700068015			CHÂTEAUPONSAC	1	0,36	Habitations
8700068015			CHÂTEAUPONSAC	0	0,15	Habitations

FICHE PARCELLAIRE PAR EXPLOITATION AVEC COMMENTAIRES D'APTITUDE

Raison sociale : GAEC PUIGRENIER
 Commune du siège : CHÂTEAUPONSAC
 Périmètre : LIMOUSIN COMPOST 2010

Parcelle			Aptitude à l'épandage			
Code Suivra	Nom de la parcelle	Surface (ha)	Commune	Classe	Surface (ha)	Commentaires
8700068015	68015	0,51	CHÂTEAUPONSAC	1	0,36	Habitations
8700068016	68016	0,31	CHÂTEAUPONSAC	2	0,01	
8700068016			CHÂTEAUPONSAC	0	0,03	Habitations
8700068016			CHÂTEAUPONSAC	1	0,27	Habitations
8700068016			CHÂTEAUPONSAC	2	0,01	
8700068016			CHÂTEAUPONSAC	1	0,27	Habitations
8700068016			CHÂTEAUPONSAC	0	0,03	Habitations
8700068016			CHÂTEAUPONSAC	2	0,01	
8700068016			CHÂTEAUPONSAC	1	0,27	Habitations
8700068016			CHÂTEAUPONSAC	0	0,03	Habitations
8700068018	68018	0,67	CHÂTEAUPONSAC	2	0,67	
8700068018			CHÂTEAUPONSAC	2	0,67	
8700068018			CHÂTEAUPONSAC	2	0,67	
8700068020	68020	0,44	CHÂTEAUPONSAC	0	0,09	Habitations
8700068020			CHÂTEAUPONSAC	2	0,06	
8700068020			CHÂTEAUPONSAC	1	0,29	Habitations
8700068020			CHÂTEAUPONSAC	1	0,29	Habitations
8700068020			CHÂTEAUPONSAC	2	0,06	
8700068020			CHÂTEAUPONSAC	0	0,09	Habitations
8700068020			CHÂTEAUPONSAC	1	0,29	Habitations
8700068020			CHÂTEAUPONSAC	0	0,09	Habitations
8700068020			CHÂTEAUPONSAC	2	0,06	
8700068022	68022	2,30	CHÂTEAUPONSAC	2	2,30	
8700068022			CHÂTEAUPONSAC	2	2,30	
8700068022			CHÂTEAUPONSAC	2	2,30	
8700068023	68023	2,15	CHÂTEAUPONSAC	2	2,15	

FICHE PARCELLAIRE PAR EXPLOITATION AVEC COMMENTAIRES D'APTITUDE

Raison sociale : GAEC PUIGRENIER
 Commune du siège : CHÂTEAUPONSAC
 Périmètre : LIMOUSIN COMPOST 2010

Parcelle			Aptitude à l'épandage			
Code Suivra	Nom de la parcelle	Surface (ha)	Commune	Classe	Surface (ha)	Commentaires
8700068023	68023	2,15	CHÂTEAUPONSAC	2	2,15	
8700068023			CHÂTEAUPONSAC	2	2,15	
8700068024	68024	2,34	CHÂTEAUPONSAC	2	2,34	
8700068024			CHÂTEAUPONSAC	2	2,34	
8700068024			CHÂTEAUPONSAC	2	2,34	
8700068025	68025	7,71	CHÂTEAUPONSAC	2	7,71	
8700068025			CHÂTEAUPONSAC	2	7,71	
8700068025			CHÂTEAUPONSAC	2	7,71	
8700068030	68030	2,74	CHÂTEAUPONSAC	2	2,74	
8700068030			CHÂTEAUPONSAC	2	2,74	
8700068030			CHÂTEAUPONSAC	2	2,74	
8700068031	68031	1,94	CHÂTEAUPONSAC	2	1,24	
8700068031			CHÂTEAUPONSAC	0	0,17	Habitations
8700068031			CHÂTEAUPONSAC	1	0,53	Habitations
8700068031			CHÂTEAUPONSAC	0	0,17	Habitations
8700068031			CHÂTEAUPONSAC	1	0,53	Habitations
8700068031			CHÂTEAUPONSAC	2	1,24	
8700068031			CHÂTEAUPONSAC	0	0,17	Habitations
8700068031			CHÂTEAUPONSAC	2	1,24	
8700068031			CHÂTEAUPONSAC	1	0,53	Habitations
8700068032	68032	2,91	CHÂTEAUPONSAC	2	2,91	
8700068032			CHÂTEAUPONSAC	2	2,91	
8700068032			CHÂTEAUPONSAC	2	2,91	
8700068033	68033	4,59	CHÂTEAUPONSAC	2	4,59	
8700068033			CHÂTEAUPONSAC	2	4,59	
8700068033			CHÂTEAUPONSAC	2	4,59	

FICHE PARCELLAIRE PAR EXPLOITATION AVEC COMMENTAIRES D'APTITUDE

Raison sociale : GAEC PUIGRENIER
Commune du siège : CHÂTEAUPONSAC
Périmètre : LIMOUSIN COMPOST 2010

		Parcelle			Aptitude à l'épandage		
Code Suivra	Nom de la parcelle	Surface (ha)	Commune	Classe	Surface (ha)	Commentaires	
8700068054	68054	0,41	RANCON	1	0,41	pH sols	
8700068054			RANCON	1	0,41	pH sols	
8700068054			RANCON	1	0,41	pH sols	
8700068057	68057	2,26	RANCON	1	1,85	Habitations	
8700068057			RANCON	0	0,41	Habitations	
8700068057			RANCON	0	0,41	Habitations	
8700068057			RANCON	1	1,85	Habitations	
8700068057			RANCON	0	0,41	Habitations	
8700068057			RANCON	1	1,85	Habitations	
8700068059	68059	1,48	RANCON	1	1,48	pH sols	
8700068059			RANCON	1	1,48	pH sols	
8700068059			RANCON	1	1,48	pH sols	
8700068060	68060	1,68	CHÂTEAUPONSAC	2	1,68		
8700068060			CHÂTEAUPONSAC	2	1,68		
8700068060			CHÂTEAUPONSAC	2	1,68		
8700068061	68061	2,81	CHÂTEAUPONSAC	2	2,81		
8700068061			CHÂTEAUPONSAC	2	2,81		
8700068061			CHÂTEAUPONSAC	2	2,81		
8700068062	68062	4,11	CHÂTEAUPONSAC	2	4,11		
8700068062			CHÂTEAUPONSAC	2	4,11		
8700068062			CHÂTEAUPONSAC	2	4,11		
8700068065	68065	2,39	RANCON	1	1,69		
8700068065			RANCON	0	0,70	Cours d'eau	
8700068065			RANCON	0	0,70	Cours d'eau	
8700068065			RANCON	1	1,69		
8700068065			RANCON	0	0,70	Cours d'eau	

FICHE PARCELLAIRE PAR EXPLOITATION AVEC COMMENTAIRES D'APTITUDE

Raison sociale : GAEC PUIGRENIER
 Commune du siège : CHÂTEAUPONSAC
 Périmètre : LIMOUSIN COMPOST 2010

Parcelle				Aptitude à l'épandage		
Code Suivra	Nom de la parcelle	Surface (ha)	Commune	Classe	Surface (ha)	Commentaires
8700068065		2,39	RANCON	1	1,69	
8700068066		0,58	RANCON	1	0,58	pH sols
8700068066			RANCON	1	0,58	pH sols
8700068066			RANCON	1	0,58	pH sols
8700068067		0,40	RANCON	1	0,40	pH sols
8700068067			RANCON	1	0,40	pH sols
8700068067			RANCON	1	0,40	pH sols
8700068068		2,68	RANCON	1	2,12	Habitations et pH sols
8700068068			RANCON	0	0,56	Habitations
8700068068			RANCON	1	2,12	Habitations et pH sols
8700068068			RANCON	0	0,56	Habitations
8700068068			RANCON	0	0,56	Habitations
8700068068			RANCON	1	2,12	Habitations et pH sols
8700068070		1,51	RANCON	0	0,09	Habitations
8700068070			RANCON	1	1,42	Habitations et ph sols
8700068070			RANCON	0	0,09	Habitations
8700068070			RANCON	1	1,42	Habitations et ph sols
8700068070			RANCON	0	0,09	Habitations
8700068071		2,47	RANCON	1	1,42	Habitations et ph sols
8700068071			RANCON	1	2,47	pH sols
8700068071			RANCON	1	2,47	pH sols
8700068073		2,12	RANCON	1	2,12	pH sols
8700068073			RANCON	1	2,12	pH sols
8700068073			RANCON	1	2,12	pH sols
8700068080		1,46	CHÂTEAUPONSAC	2	1,17	

FICHE PARCELLAIRE PAR EXPLOITATION AVEC COMMENTAIRES D'APTITUDE

Raison sociale : GAEC PUIGRENIER
 Commune du siège : CHÂTEAUPONSAC
 Périmètre : LIMOUSIN COMPOST 2010

Code Suivra	Parcelle			Aptitude à l'épandage		
	Nom de la parcelle	Surface (ha)	Commune	Classe	Surface (ha)	Commentaires
8700068080	68080	1,46	CHÂTEAUPONSAC	1	0,28	Habitations
8700068080			CHÂTEAUPONSAC	0	0,01	Habitations
8700068080			CHÂTEAUPONSAC	2	1,17	
8700068080			CHÂTEAUPONSAC	0	0,01	Habitations
8700068080			CHÂTEAUPONSAC	1	0,28	Habitations
8700068080			CHÂTEAUPONSAC	2	1,17	
8700068080			CHÂTEAUPONSAC	1	0,28	Habitations
8700068080			CHÂTEAUPONSAC	0	0,01	Habitations
8700068090	68090	10,40	CHÂTEAUPONSAC	2	10,40	
8700068090			CHÂTEAUPONSAC	2	10,40	
8700068090			CHÂTEAUPONSAC	2	10,40	
8700068091	68091	5,91	CHÂTEAUPONSAC	2	5,91	
8700068091			CHÂTEAUPONSAC	2	5,91	
8700068091			CHÂTEAUPONSAC	2	5,91	
8700068092	68092	5,48	CHÂTEAUPONSAC	2	5,48	
8700068092			CHÂTEAUPONSAC	2	5,48	
8700068092			CHÂTEAUPONSAC	2	5,48	
8700068094	68094	2,29	CHÂTEAUPONSAC	2	2,10	
8700068094			CHÂTEAUPONSAC	1	0,19	Habitations
8700068094			CHÂTEAUPONSAC	1	0,19	Habitations
8700068094			CHÂTEAUPONSAC	2	2,10	
8700068094			CHÂTEAUPONSAC	2	2,10	
8700068094			CHÂTEAUPONSAC	1	0,19	Habitations
8700068095	68095	9,48	CHÂTEAUPONSAC	2	9,48	
8700068095			CHÂTEAUPONSAC	2	9,48	
8700068095			CHÂTEAUPONSAC	2	9,48	

FICHE PARCELLAIRE PAR EXPLOITATION AVEC COMMENTAIRES D'APTITUDE

Raison sociale : GAEC PUIGRENIER
 Commune du siège : CHÂTEAUPONSAC
 Périmètre : LIMOUSIN COMPOST 2010

Parcelle			Aptitude à l'épandage			
Code Suivra	Nom de la parcelle	Surface (ha)	Commune	Classe	Surface (ha)	Commentaires
8700068098	68098	1,91	CHÂTEAUPONSAC	2	1,91	
8700068098			CHÂTEAUPONSAC	2	1,91	
8700068098			CHÂTEAUPONSAC	2	1,91	
8700068100	68100	8,69	CHÂTEAUPONSAC	2	8,69	
8700068100			CHÂTEAUPONSAC	2	8,69	
8700068100			CHÂTEAUPONSAC	2	8,69	
8700068101	68101	3,80	CHÂTEAUPONSAC	2	3,80	
8700068101			CHÂTEAUPONSAC	2	3,80	
8700068101			CHÂTEAUPONSAC	2	3,80	
8700068103	68103	7,97	CHÂTEAUPONSAC	0	3,27	Habitations et cours d'eau
8700068103			CHÂTEAUPONSAC	2	3,28	
8700068103			CHÂTEAUPONSAC	1	1,42	Habitations
8700068103			CHÂTEAUPONSAC	0	3,27	Habitations et cours d'eau
8700068103			CHÂTEAUPONSAC	2	3,28	
8700068103			CHÂTEAUPONSAC	1	1,42	Habitations
8700068103			CHÂTEAUPONSAC	2	3,28	
8700068103			CHÂTEAUPONSAC	1	1,42	Habitations
8700068103			CHÂTEAUPONSAC	0	3,27	Habitations et cours d'eau
8700068106	68106	3,44	CHÂTEAUPONSAC	2	3,44	
8700068106			CHÂTEAUPONSAC	2	3,44	
8700068106			CHÂTEAUPONSAC	2	3,44	
8700068107	68107	1,27	CHÂTEAUPONSAC	2	1,20	
8700068107			CHÂTEAUPONSAC	0	0,07	Cours d'eau
8700068107			CHÂTEAUPONSAC	0	0,07	Cours d'eau
8700068107			CHÂTEAUPONSAC	2	1,20	
8700068107			CHÂTEAUPONSAC	0	0,07	Cours d'eau

FICHE PARCELLAIRE PAR EXPLOITATION AVEC COMMENTAIRES D'APTITUDE

Raison sociale : GAEC PUIGRENIER
 Commune du siège : CHÂTEAUPONSAC
 Périmètre : LIMOUSIN COMPOST 2010

Parcelle				Aptitude à l'épandage		
Code Suivra	Nom de la parcelle	Surface (ha)	Commune	Classe	Surface (ha)	Commentaires
8700068107	68107	1,27	CHÂTEAUPONSAC	2	1,20	
8700068120	68120	1,10	CHÂTEAUPONSAC	2	1,10	
8700068120			CHÂTEAUPONSAC	2	1,10	
8700068120			CHÂTEAUPONSAC	2	1,10	
8700068121	68121	1,80	CHÂTEAUPONSAC	2	1,80	
8700068121			CHÂTEAUPONSAC	2	1,80	
8700068121			CHÂTEAUPONSAC	2	1,80	
8700068122	68122	1,40	CHÂTEAUPONSAC	2	1,40	
8700068122			CHÂTEAUPONSAC	2	1,40	
8700068122			CHÂTEAUPONSAC	2	1,40	
8700068130	68130	5,91	CHÂTEAUPONSAC	1	0,62	Habitations
8700068130			CHÂTEAUPONSAC	2	3,33	
8700068130			CHÂTEAUPONSAC	0	1,96	Habitations et cours d'eau
8700068130			CHÂTEAUPONSAC	2	3,33	
8700068130			CHÂTEAUPONSAC	1	0,62	Habitations
8700068130			CHÂTEAUPONSAC	0	1,96	Habitations et cours d'eau
8700068130			CHÂTEAUPONSAC	2	3,33	
8700068130			CHÂTEAUPONSAC	1	0,62	Habitations
8700068130			CHÂTEAUPONSAC	0	1,96	Habitations et cours d'eau
8700068131	68131	2,91	CHÂTEAUPONSAC	0	0,95	Cours d'eau
8700068131			CHÂTEAUPONSAC	2	1,96	
8700068131			CHÂTEAUPONSAC	0	0,95	Cours d'eau
8700068131			CHÂTEAUPONSAC	2	1,96	
8700068131			CHÂTEAUPONSAC	0	0,95	Cours d'eau
8700068131			CHÂTEAUPONSAC	2	1,96	
8700068132	68132	1,17	CHÂTEAUPONSAC	0	0,02	Cours d'eau

FICHE PARCELLAIRE PAR EXPLOITATION AVEC COMMENTAIRES D'APTITUDE

Raison sociale : GAEC PUIGRENIER
 Commune du siège : CHÂTEAUPONSAC
 Périmètre : LIMOUSIN COMPOST 2010

Parcelle				Aptitude à l'épandage		
Code Suivra	Nom de la parcelle	Surface (ha)	Commune	Classe	Surface (ha)	Commentaires
8700068132	68132	1,17	CHÂTEAUPONSAC	2	1,15	
8700068132			CHÂTEAUPONSAC	2	1,15	
8700068132			CHÂTEAUPONSAC	0	0,02	Cours d'eau
8700068132			CHÂTEAUPONSAC	2	1,15	
8700068132			CHÂTEAUPONSAC	0	0,02	Cours d'eau
8700068140	68140	3,98	CHÂTEAUPONSAC	2	3,98	
8700068140			CHÂTEAUPONSAC	2	3,98	
8700068140			CHÂTEAUPONSAC	2	3,98	
8700068141	68141	2,23	CHÂTEAUPONSAC	2	2,23	
8700068141			CHÂTEAUPONSAC	2	2,23	
8700068141			CHÂTEAUPONSAC	2	2,23	
8700068151	68151	2,57	RANCON	1	0,82	pH sols
8700068151			RANCON	0	1,75	Cours d'eau
8700068151			RANCON	0	1,75	Cours d'eau
8700068151			RANCON	1	0,82	pH sols
8700068151			RANCON	1	0,82	pH sols
8700068151			RANCON	0	1,75	Cours d'eau
8700068170	68170	3,70	CHÂTEAUPONSAC	1	3,70	pH sols
8700068170			CHÂTEAUPONSAC	1	3,70	pH sols
8700068170			CHÂTEAUPONSAC	1	3,70	pH sols
8700068171	68171	3,12	CHÂTEAUPONSAC	1	3,12	pH sols
8700068171			CHÂTEAUPONSAC	1	3,12	pH sols
8700068171			CHÂTEAUPONSAC	1	3,12	pH sols
8700068172	68172	3,76	CHÂTEAUPONSAC	0	0,25	Habitations
8700068172			CHÂTEAUPONSAC	1	3,51	Habitations
8700068172			CHÂTEAUPONSAC	0	0,25	Habitations

FICHE PARCELLAIRE PAR EXPLOITATION AVEC COMMENTAIRES D'APTITUDE

Raison sociale : GAEC PUIGRENIER

Commune du siège : CHÂTEAUPONSAC

Périmètre : LIMOUSIN COMPOST 2010

Parcelle			Aptitude à l'épandage			
Code Suivra	Nom de la parcelle	Surface (ha)	Commune	Classe	Surface (ha)	Commentaires
8700068172	68172	3,76	CHÂTEAUPONSAC	1	3,51	Habitations
8700068172			CHÂTEAUPONSAC	1	3,51	Habitations
8700068172			CHÂTEAUPONSAC	0	0,25	Habitations
8700068173	68173	1,36	CHÂTEAUPONSAC	1	1,36	pH sols
8700068173			CHÂTEAUPONSAC	1	1,36	pH sols
8700068173			CHÂTEAUPONSAC	1	1,36	pH sols
8700068174	68174	3,23	CHÂTEAUPONSAC	2	2,90	Habitations
8700068174			CHÂTEAUPONSAC	0	0,33	Habitations
8700068174			CHÂTEAUPONSAC	2	2,90	Habitations
8700068174			CHÂTEAUPONSAC	0	0,33	Habitations
8700068174			CHÂTEAUPONSAC	0	0,33	Habitations
8700068174			CHÂTEAUPONSAC	2	2,90	Habitations
8700068190	68190	5,75	CHÂTEAUPONSAC	0	1,64	Cours d'eau
8700068190			CHÂTEAUPONSAC	1	4,11	Habitations et pH sols
8700068190			CHÂTEAUPONSAC	0	1,64	Cours d'eau
8700068190			CHÂTEAUPONSAC	1	4,11	Habitations et pH sols
8700068190			CHÂTEAUPONSAC	1	4,11	Habitations et pH sols
8700068190			CHÂTEAUPONSAC	0	1,64	Cours d'eau
8700068191	68191	2,28	CHÂTEAUPONSAC	0	0,28	cours d'eau
8700068191			CHÂTEAUPONSAC	1	2,00	
8700068191			CHÂTEAUPONSAC	0	0,28	cours d'eau
8700068191			CHÂTEAUPONSAC	1	2,00	
8700068191			CHÂTEAUPONSAC	1	2,00	
8700068192	68192	1,38	CHÂTEAUPONSAC	0	0,28	cours d'eau
8700068192			CHÂTEAUPONSAC	1	1,38	pH sols
8700068192			CHÂTEAUPONSAC	1	1,38	pH sols

FICHE PARCELLAIRE PAR EXPLOITATION AVEC COMMENTAIRES D'APTITUDE

Raison sociale : GAEC PUIGRENIER
 Commune du siège : CHÂTEAUPONSAC
 Périmètre : LIMOUSIN COMPOST 2010

Parcelle				Aptitude à l'épandage		
Code Suivra	Nom de la parcelle	Surface (ha)	Commune	Classe	Surface (ha)	Commentaires
8700068192	68192	1,38	CHÂTEAUPONSAC	1	1,38	pH sols
8700068193	68193	0,32	CHÂTEAUPONSAC	2	0,32	
8700068193			CHÂTEAUPONSAC	2	0,32	
8700068193			CHÂTEAUPONSAC	2	0,32	
8700068194	68194	1,86	CHÂTEAUPONSAC	1	1,60	Habitations et pH sols
8700068194			CHÂTEAUPONSAC	0	0,26	Habitations
8700068194			CHÂTEAUPONSAC	0	0,26	Habitations
8700068194			CHÂTEAUPONSAC	1	1,60	Habitations et pH sols
8700068194			CHÂTEAUPONSAC	1	1,60	Habitations et pH sols
8700068194			CHÂTEAUPONSAC	0	0,26	Habitations
8700068210	68210	2,83	CHÂTEAUPONSAC	2	1,87	
8700068210			CHÂTEAUPONSAC	0	0,96	Cours d'eau
8700068210			CHÂTEAUPONSAC	0	0,96	Cours d'eau
8700068210			CHÂTEAUPONSAC	2	1,87	
8700068210			CHÂTEAUPONSAC	2	1,87	
8700068210			CHÂTEAUPONSAC	0	0,96	Cours d'eau
8700068221	68221	0,53	CHÂTEAUPONSAC	2	0,53	
8700068221			CHÂTEAUPONSAC	2	0,53	
8700068221			CHÂTEAUPONSAC	2	0,53	
8700068274	68274	4,07	CHÂTEAUPONSAC	2	4,07	
8700068274			CHÂTEAUPONSAC	2	4,07	
8700068274			CHÂTEAUPONSAC	2	4,07	
8700068510	68510	5,63	RANCON	1	5,58	Habitations et pH sols
8700068510			RANCON	0	0,05	Habitations
8700068510			RANCON	0	0,05	Habitations
8700068510			RANCON	1	5,58	Habitations et pH sols

FICHE PARCELLAIRE PAR EXPLOITATION AVEC COMMENTAIRES D'APTITUDE

Raison sociale : GAEC PUIGRENIER
 Commune du siège : CHÂTEAUPONSAC
 Périmètre : LIMOUSIN COMPOST 2010

Code Suivra	Parcelle			Aptitude à l'épandage		
	Nom de la parcelle	Surface (ha)	Commune	Classe	Surface (ha)	Commentaires
8700068510	68510	5,63	RANCON	0	0,05	Habitations
8700068510			RANCON	1	5,58	Habitations et pH sols
8700068511	68511	4,00	RANCON	1	4,00	pH sols
8700068511			RANCON	1	4,00	pH sols
8700068511			RANCON	1	4,00	pH sols
8700068512	68512	2,08	RANCON	0	0,12	Habitations
8700068512			RANCON	1	1,96	Habitations et pH sols
8700068512			RANCON	0	0,12	Habitations
8700068512			RANCON	1	1,96	Habitations et pH sols
8700068512			RANCON	1	1,96	Habitations et pH sols
8700068512			RANCON	0	0,12	Habitations
8700068513	68513	1,78	RANCON	1	1,78	Habitations et pH sols
8700068513			RANCON	1	1,78	Habitations et pH sols
8700068513			RANCON	1	1,78	Habitations et pH sols
8700068514	68514	3,46	RANCON	1	3,46	pH sols
8700068514			RANCON	1	3,46	pH sols
8700068514			RANCON	1	3,46	pH sols
8700068530	68530	1,64	RANCON	1	1,64	pH sols
8700068530			RANCON	1	1,64	pH sols
8700068530			RANCON	1	1,64	pH sols
8700068531	68531	3,03	RANCON	0	0,90	Cours d'eau
8700068531			RANCON	1	2,13	pH sols
8700068531			RANCON	1	2,13	pH sols
8700068531			RANCON	0	0,90	Cours d'eau
8700068531			RANCON	0	0,90	Cours d'eau
8700068531			RANCON	1	2,13	pH sols

FICHE PARCELLAIRE PAR EXPLOITATION AVEC COMMENTAIRES D'APTITUDE

Raison sociale : GAEC PUIGRENIER
 Commune du siège : CHÂTEAUPONSAC
 Périmètre : LIMOUSIN COMPOST 2010

Parcelle				Aptitude à l'épandage		
Code Suivra	Nom de la parcelle	Surface (ha)	Commune	Classe	Surface (ha)	Commentaires
8700068532	68532	2,03	RANCON	1	2,03	pH sols
8700068532			RANCON	1	2,03	pH sols
8700068532			RANCON	1	2,03	pH sols
8700068533	68533	0,72	RANCON	1	0,24	pH sols
8700068533			RANCON	0	0,48	Cours d'eau
8700068533			RANCON	1	0,24	pH sols
8700068533			RANCON	0	0,48	Cours d'eau
8700068533			RANCON	1	0,24	pH sols
8700068533			RANCON	0	0,48	Cours d'eau
8700068534	68534	1,39	RANCON	1	1,25	Habitations et pH sols
8700068534			RANCON	0	0,14	Habitations + cours d'eau
8700068534			RANCON	1	1,25	Habitations et pH sols
8700068534			RANCON	0	0,14	Habitations + cours d'eau
8700068534			RANCON	0	0,14	Habitations + cours d'eau
8700068534			RANCON	1	1,25	Habitations et pH sols
8700068550	68550	2,38	RANCON	1	1,82	Habitations et pH sols
8700068550			RANCON	0	0,56	Habitations
8700068550			RANCON	0	0,56	Habitations
8700068550			RANCON	1	1,82	Habitations et pH sols
8700068550			RANCON	0	0,56	Habitations
8700068550			RANCON	1	1,82	Habitations et pH sols
8700068551	68551	0,32	RANCON	0	0,01	Habitations
8700068551			RANCON	1	0,31	Habitations et pH sols
8700068551			RANCON	1	0,31	Habitations et pH sols
8700068551			RANCON	0	0,01	Habitations
8700068551			RANCON	0	0,01	Habitations

FICHE PARCELLAIRE PAR EXPLOITATION AVEC COMMENTAIRES D'APTITUDE

Raison sociale : GAEC PUIGRENIER
 Commune du siège : CHÂTEAUPONSAC
 Périmètre : LIMOUSIN COMPOST 2010

Parcelle			Aptitude à l'épandage			
Code Suivra	Nom de la parcelle	Surface (ha)	Commune	Classe	Surface (ha)	Commentaires
8700068551	68551	0,32	RANCON	1	0,31	Habitations et pH sols
8700068560	68560	5,76	RANCON	2	5,76	
8700068560			RANCON	2	5,76	
8700068560			RANCON	2	5,76	
8700068561	68561	1,78	RANCON	1	1,78	pH sols
8700068561			RANCON	1	1,78	pH sols
8700068561			RANCON	1	1,78	pH sols
8700068580	68580	1,13	RANCON	1	1,13	pH sols
8700068580			RANCON	1	1,13	pH sols
8700068580			RANCON	1	1,13	pH sols
8700068584	68584	6,34	RANCON	1	6,34	pH sols
8700068584			RANCON	1	6,34	pH sols
8700068584			RANCON	1	6,34	pH sols
8700068585	68585	1,42	RANCON	1	1,42	pH sols
8700068585			RANCON	1	1,42	pH sols
8700068585			RANCON	1	1,42	pH sols
8700068586	68586	1,57	RANCON	1	1,57	pH sols
8700068586			RANCON	1	1,57	pH sols
8700068586			RANCON	1	1,57	pH sols
8700068587	68587	1,19	RANCON	1	1,19	
8700068587			RANCON	1	1,19	
8700068587			RANCON	1	1,19	
8700068588	68588	5,94	RANCON	0	0,50	Habitations
8700068588			RANCON	1	5,44	Habitations et pH sols
8700068588			RANCON	1	5,44	Habitations et pH sols
8700068588			RANCON	0	0,50	Habitations

FICHE PARCELLAIRE PAR EXPLOITATION AVEC COMMENTAIRES D'APTITUDE

Raison sociale : GAEC PUIGRENIER
 Commune du siège : CHÂTEAUPONSAC
 Périmètre : LIMOUSIN COMPOST 2010

Parcelle			Aptitude à l'épandage			
Code Suivra	Nom de la parcelle	Surface (ha)	Commune	Classe	Surface (ha)	Commentaires
8700068588	68588	5,94	RANCON	0	0,50	Habitations
8700068588			RANCON	1	5,44	Habitations et pH sols
8700068600	68600	1,88	CHÂTEAUPONSAC	1	1,88	pH sols
8700068600			CHÂTEAUPONSAC	1	1,88	pH sols
8700068600			CHÂTEAUPONSAC	1	1,88	pH sols
8700068610	68610	2,54	CHÂTEAUPONSAC	1	2,54	pH sols
8700068610			CHÂTEAUPONSAC	1	2,54	pH sols
8700068610			CHÂTEAUPONSAC	1	2,54	pH sols
8700068620	68620	8,48	RANCON	1	8,35	Habitations et pH sols
8700068620			RANCON	0	0,13	Habitations
8700068620			RANCON	1	8,35	Habitations et pH sols
8700068620			RANCON	0	0,13	Habitations
8700068620			RANCON	1	8,35	Habitations et pH sols
8700068620			RANCON	0	0,13	Habitations
8700068621	68621	1,61	RANCON	1	1,61	pH sols
8700068621			RANCON	1	1,61	pH sols
8700068621			RANCON	1	1,61	pH sols
8700068622	68622	1,23	RANCON	1	1,23	pH sols
8700068622			RANCON	1	1,23	pH sols
8700068622			RANCON	1	1,23	pH sols
8700068623	68623	0,68	RANCON	1	0,68	pH sols
8700068623			RANCON	1	0,68	pH sols
8700068623			RANCON	1	0,68	pH sols
8700068630	68630	2,79	RANCON	2	2,79	
8700068630			RANCON	2	2,79	
8700068630			RANCON	2	2,79	

FICHE PARCELLAIRE PAR EXPLOITATION AVEC COMMENTAIRES D'APTITUDE

Raison sociale : GAEC PUIGRENIER
 Commune du siège : CHÂTEAUPONSAC
 Périmètre : LIMOUSIN COMPOST 2010

Parcelle				Aptitude à l'épandage		
Code Suivra	Nom de la parcelle	Surface (ha)	Commune	Classe	Surface (ha)	Commentaires
8700068631	68631	0,61	RANCON	1	0,61	Habitations et pH sols
8700068631			RANCON	1	0,61	Habitations et pH sols
8700068631			RANCON	1	0,61	Habitations et pH sols
8700068632	68632	1,39	RANCON	2	1,39	
8700068632			RANCON	2	1,39	
8700068632			RANCON	2	1,39	
8700068633	68633	0,88	RANCON	2	0,88	
8700068633			RANCON	2	0,88	
8700068633			RANCON	2	0,88	
8700068634	68634	0,95	RANCON	1	0,76	Habitations et pH sols
8700068634			RANCON	0	0,19	Habitations
8700068634			RANCON	1	0,76	Habitations et pH sols
8700068634			RANCON	0	0,19	Habitations
8700068634			RANCON	0	0,19	Habitations
8700068634			RANCON	1	0,76	Habitations et pH sols
8700068640	68640	1,58	RANCON	1	1,58	Habitations et pH sols
8700068640			RANCON	1	1,58	Habitations et pH sols
8700068640			RANCON	1	1,58	Habitations et pH sols
8700068641	68641	1,65	RANCON	1	1,65	pH sols
8700068641			RANCON	1	1,65	pH sols
8700068641			RANCON	1	1,65	pH sols
8700068642	68642	1,63	RANCON	1	1,63	pH sols
8700068642			RANCON	1	1,63	pH sols
8700068642			RANCON	1	1,63	pH sols
8700068690	68690	0,84	RANCON	1	0,84	Habitations et pH sols
8700068690			RANCON	1	0,84	Habitations et pH sols

FICHE PARCELLAIRE PAR EXPLOITATION AVEC COMMENTAIRES D'APTITUDE

Raison sociale : GAEC PUIGRENIER
 Commune du siège : CHÂTEAUPONSAC
 Périmètre : LIMOUSIN COMPOST 2010

Parcelle			Aptitude à l'épandage			
Code Suivra	Nom de la parcelle	Surface (ha)	Commune	Classe	Surface (ha)	Commentaires
8700068690	68690	0,84	RANCON	1	0,84	Habitations et pH sols
8700068720	68720	11,19	RANCON	1	10,72	Habitations et pH sols
8700068720			RANCON	0	0,47	Habitations
8700068720			RANCON	1	10,72	Habitations et pH sols
8700068720			RANCON	0	0,47	Habitations
8700068720			RANCON	1	10,72	Habitations et pH sols
8700068720			RANCON	0	0,47	Habitations
8700068724	68724	3,87	RANCON	1	3,76	Habitations et pH sols
8700068724			RANCON	0	0,11	Habitations
8700068724			RANCON	1	3,76	Habitations et pH sols
8700068724			RANCON	0	0,11	Habitations
8700068724			RANCON	0	0,11	Habitations
8700068724			RANCON	1	3,76	Habitations et pH sols
8700068726	68726	5,58	CHÂTEAUPONSAC	2	5,58	
8700068726			CHÂTEAUPONSAC	2	5,58	
8700068726			CHÂTEAUPONSAC	2	5,58	
8700068727	68727	9,13	CHÂTEAUPONSAC	1	0,41	Habitations
8700068727			CHÂTEAUPONSAC	2	8,39	
8700068727			CHÂTEAUPONSAC	0	0,33	Habitations
8700068727			CHÂTEAUPONSAC	2	8,39	
8700068727			CHÂTEAUPONSAC	1	0,41	Habitations
8700068727			CHÂTEAUPONSAC	0	0,33	Habitations
8700068727			CHÂTEAUPONSAC	1	0,41	Habitations
8700068727			CHÂTEAUPONSAC	2	8,39	
8700068727			CHÂTEAUPONSAC	0	0,33	Habitations
8700068728	68728	9,90	CHÂTEAUPONSAC	2	9,90	

FICHE PARCELLAIRE PAR EXPLOITATION AVEC COMMENTAIRES D'APTITUDE

Raison sociale : GAEC PUIGRENIER
 Commune du siège : CHÂTEAUPONSAC
 Périmètre : LIMOUSIN COMPOST 2010

Code Suivra	Nom de la parcelle	Parcelle			Aptitude à l'épandage		
		Surface (ha)	Commune	Classe	Surface (ha)	Commentaires	
8700068728	68728	9,90	CHÂTEAUPONSAC	2	9,90		
8700068728			CHÂTEAUPONSAC	2	9,90		
8700068729	68729	9,72	CHÂTEAUPONSAC	2	9,72		
8700068729			CHÂTEAUPONSAC	2	9,72		
8700068729			CHÂTEAUPONSAC	2	9,72		
TOTAL		319,35					

Total Aptitude 0 :	18,35 ha
Total Aptitude 1 :	124,44 ha
Total Aptitude 2 :	176,56 ha

FICHE PARCELLAIRE PAR EXPLOITATION AVEC COMMENTAIRES D'APTITUDE

Raison sociale : GAEC ROUMILHAC
 Commune du siège : CHÂTEAUPONSAC
 Périmètre : LIMOUSIN COMPOST 2010

Parcelle			Aptitude à l'épandage			
Code Suivra	Nom de la parcelle	Surface (ha)	Commune	Classe	Surface (ha)	Commentaires
8700070004	70004	0,74	CHÂTEAUPONSAC	2	0,74	
8700070004			CHÂTEAUPONSAC	2	0,74	
8700070004			CHÂTEAUPONSAC	2	0,74	
8700070005	70005	3,95	CHÂTEAUPONSAC	1	0,63	Habitations
8700070005			CHÂTEAUPONSAC	2	3,25	
8700070005			CHÂTEAUPONSAC	0	0,07	Habitations
8700070005			CHÂTEAUPONSAC	1	0,63	Habitations
8700070005			CHÂTEAUPONSAC	2	3,25	
8700070005			CHÂTEAUPONSAC	0	0,07	Habitations
8700070005			CHÂTEAUPONSAC	0	0,07	Habitations
8700070005			CHÂTEAUPONSAC	2	3,25	
8700070005			CHÂTEAUPONSAC	1	0,63	Habitations
8700070007	70007	1,91	CHÂTEAUPONSAC	2	1,43	
8700070007			CHÂTEAUPONSAC	0	0,48	Cours d'eau
8700070007			CHÂTEAUPONSAC	0	0,48	Cours d'eau
8700070007			CHÂTEAUPONSAC	2	1,43	
8700070007			CHÂTEAUPONSAC	0	0,48	Cours d'eau
8700070007			CHÂTEAUPONSAC	2	1,43	
8700070008	70008	5,40	CHÂTEAUPONSAC	2	3,20	
8700070008			CHÂTEAUPONSAC	0	2,20	Cours d'eau
8700070008			CHÂTEAUPONSAC	2	3,20	
8700070008			CHÂTEAUPONSAC	0	2,20	Cours d'eau
8700070008			CHÂTEAUPONSAC	0	2,20	Cours d'eau
8700070008			CHÂTEAUPONSAC	2	3,20	
8700070010	70010	4,12	CHÂTEAUPONSAC	2	4,12	
8700070010			CHÂTEAUPONSAC	2	4,12	

FICHE PARCELLAIRE PAR EXPLOITATION AVEC COMMENTAIRES D'APTITUDE

Raison sociale : GAEC ROUMILHAC
 Commune du siège : CHÂTEAUPONSAC
 Périmètre : LIMOUSIN COMPOST 2010

Parcelle				Aptitude à l'épandage		
Code Suivra	Nom de la parcelle	Surface (ha)	Commune	Classe	Surface (ha)	Commentaires
8700070010	70010	4,12	CHÂTEAUPONSAC	2	4,12	
8700070011	70011	1,87	CHÂTEAUPONSAC	2	1,87	
8700070011			CHÂTEAUPONSAC	2	1,87	
8700070011			CHÂTEAUPONSAC	2	1,87	
8700070012	70012	1,64	CHÂTEAUPONSAC	2	1,64	
8700070012			CHÂTEAUPONSAC	2	1,64	
8700070012			CHÂTEAUPONSAC	2	1,64	
8700070013	70013	1,03	CHÂTEAUPONSAC	2	1,03	
8700070013			CHÂTEAUPONSAC	2	1,03	
8700070013			CHÂTEAUPONSAC	2	1,03	
8700070014	70014	2,02	CHÂTEAUPONSAC	2	2,02	
8700070014			CHÂTEAUPONSAC	2	2,02	
8700070014			CHÂTEAUPONSAC	2	2,02	
8700070015	70015	0,44	CHÂTEAUPONSAC	2	0,32	
8700070015			CHÂTEAUPONSAC	1	0,12	Habitations
8700070015			CHÂTEAUPONSAC	1	0,12	Habitations
8700070015			CHÂTEAUPONSAC	2	0,32	
8700070015			CHÂTEAUPONSAC	2	0,32	
8700070015			CHÂTEAUPONSAC	1	0,12	Habitations
8700070016	70016	0,91	CHÂTEAUPONSAC	2	0,91	
8700070016			CHÂTEAUPONSAC	2	0,91	
8700070016			CHÂTEAUPONSAC	2	0,91	
8700070017	70017	2,17	CHÂTEAUPONSAC	1	0,93	Habitations
8700070017			CHÂTEAUPONSAC	2	0,88	
8700070017			CHÂTEAUPONSAC	0	0,36	
8700070017			CHÂTEAUPONSAC	0	0,36	

FICHE PARCELLAIRE PAR EXPLOITATION AVEC COMMENTAIRES D'APTITUDE

Raison sociale : GAEC ROUMILHAC
 Commune du siège : CHÂTEAUPONSAC
 Périmètre : LIMOUSIN COMPOST 2010

Parcelle				Aptitude à l'épandage		
Code Suivra	Nom de la parcelle	Surface (ha)	Commune	Classe	Surface (ha)	Commentaires
8700070017	70017	2,17	CHÂTEAUPONSAC	2	0,88	
8700070017			CHÂTEAUPONSAC	1	0,93	Habitations
8700070017			CHÂTEAUPONSAC	1	0,93	Habitations
8700070017			CHÂTEAUPONSAC	2	0,88	
8700070017			CHÂTEAUPONSAC	0	0,36	
8700070022	70022	7,03	SAINT-AMAND-MAGNAZEIX	1	1,12	Habitations
8700070022			SAINT-AMAND-MAGNAZEIX	0	0,40	Habitations
8700070022			SAINT-AMAND-MAGNAZEIX	2	5,51	
8700070022			SAINT-AMAND-MAGNAZEIX	0	0,40	Habitations
8700070022			SAINT-AMAND-MAGNAZEIX	2	5,51	
8700070022			SAINT-AMAND-MAGNAZEIX	1	1,12	Habitations
8700070022			SAINT-AMAND-MAGNAZEIX	2	5,51	
8700070022			SAINT-AMAND-MAGNAZEIX	1	1,12	Habitations
8700070022			SAINT-AMAND-MAGNAZEIX	0	0,40	Habitations
8700070110	70110	3,87	CHÂTEAUPONSAC	0	0,09	Cours d'eau
8700070110			CHÂTEAUPONSAC	2	3,78	
8700070110			CHÂTEAUPONSAC	0	0,09	Cours d'eau
8700070110			CHÂTEAUPONSAC	2	3,78	
8700070110			CHÂTEAUPONSAC	2	3,78	
8700070110			CHÂTEAUPONSAC	0	0,09	Cours d'eau
8700070130	70130	3,39	CHÂTEAUPONSAC	2	2,52	
8700070130			CHÂTEAUPONSAC	0	0,87	Cours d'eau
8700070130			CHÂTEAUPONSAC	2	2,52	
8700070130			CHÂTEAUPONSAC	0	0,87	Cours d'eau
8700070130			CHÂTEAUPONSAC	2	2,52	
8700070130			CHÂTEAUPONSAC	0	0,87	Cours d'eau

FICHE PARCELLAIRE PAR EXPLOITATION AVEC COMMENTAIRES D'APTITUDE

Raison sociale : GAEC ROUMILHAC

Commune du siège : CHÂTEAUPONSAC

Périmètre : LIMOUSIN COMPOST 2010

Parcelle			Aptitude à l'épandage			
Code Suivra	Nom de la parcelle	Surface (ha)	Commune	Classe	Surface (ha)	Commentaires
8700070140	70140	5,76	CHÂTEAUPONSAC	2	5,76	
8700070140			CHÂTEAUPONSAC	2	5,76	
8700070140			CHÂTEAUPONSAC	2	5,76	
8700070141	70141	3,17	CHÂTEAUPONSAC	0	0,02	Cours d'eau
8700070141			CHÂTEAUPONSAC	2	3,15	
8700070141			CHÂTEAUPONSAC	2	3,15	
8700070141			CHÂTEAUPONSAC	0	0,02	Cours d'eau
8700070141			CHÂTEAUPONSAC	0	0,02	Cours d'eau
8700070141			CHÂTEAUPONSAC	2	3,15	
8700070142	70142	2,16	CHÂTEAUPONSAC	2	2,16	
8700070142			CHÂTEAUPONSAC	2	2,16	
8700070142			CHÂTEAUPONSAC	2	2,16	
8700070143	70143	3,32	CHÂTEAUPONSAC	2	3,27	
8700070143			CHÂTEAUPONSAC	0	0,05	Cours d'eau
8700070143			CHÂTEAUPONSAC	0	0,05	Cours d'eau
8700070143			CHÂTEAUPONSAC	2	3,27	
8700070143			CHÂTEAUPONSAC	2	3,27	
8700070143			CHÂTEAUPONSAC	0	0,05	Cours d'eau
8700070144	70144	5,07	CHÂTEAUPONSAC	2	5,07	
8700070144			CHÂTEAUPONSAC	2	5,07	
8700070144			CHÂTEAUPONSAC	2	5,07	
8700070145	70145	2,11	CHÂTEAUPONSAC	2	2,11	
8700070145			CHÂTEAUPONSAC	2	2,11	
8700070145			CHÂTEAUPONSAC	2	2,11	
8700070146	70146	4,02	SAINT-AMAND-MAGNAZEIX	2	3,85	
8700070146			SAINT-AMAND-MAGNAZEIX	0	0,17	Cours d'eau

FICHE PARCELLAIRE PAR EXPLOITATION AVEC COMMENTAIRES D'APTITUDE

Raison sociale : GAEC ROUMILHAC
Commune du siège : CHÂTEAUPONSAC
Périmètre : LIMOUSIN COMPOST 2010

Parcelle				Aptitude à l'épandage		
Code Suivra	Nom de la parcelle	Surface (ha)	Commune	Classe	Surface (ha)	Commentaires
8700070146	70146	4,02	SAINT-AMAND-MAGNAZEIX	2	3,85	
8700070146			SAINT-AMAND-MAGNAZEIX	0	0,17	Cours d'eau
8700070146			SAINT-AMAND-MAGNAZEIX	2	3,85	
8700070146			SAINT-AMAND-MAGNAZEIX	0	0,17	Cours d'eau
8700070147	70147	2,48	SAINT-AMAND-MAGNAZEIX	2	2,48	
8700070147			SAINT-AMAND-MAGNAZEIX	2	2,48	
8700070147			SAINT-AMAND-MAGNAZEIX	2	2,48	
8700070148	70148	0,51	CHÂTEAUPONSAC	2	0,51	
8700070148			CHÂTEAUPONSAC	2	0,51	
8700070148			CHÂTEAUPONSAC	2	0,51	
8700070150	70150	2,36	CHÂTEAUPONSAC	1	2,36	pH sols
8700070150			CHÂTEAUPONSAC	1	2,36	pH sols
8700070150			CHÂTEAUPONSAC	1	2,36	pH sols
8700070151	70151	1,71	CHÂTEAUPONSAC	1	1,71	pH sols
8700070151			CHÂTEAUPONSAC	1	1,71	pH sols
8700070151			CHÂTEAUPONSAC	1	1,71	pH sols
8700070152	70152	2,68	CHÂTEAUPONSAC	1	2,68	pH sols
8700070152			CHÂTEAUPONSAC	1	2,68	pH sols
8700070152			CHÂTEAUPONSAC	1	2,68	pH sols
8700070153	70153	2,51	CHÂTEAUPONSAC	2	2,51	
8700070153			CHÂTEAUPONSAC	2	2,51	
8700070153			CHÂTEAUPONSAC	2	2,51	
8700070160	70160	0,44	CHÂTEAUPONSAC	1	0,44	pH sols
8700070160			CHÂTEAUPONSAC	1	0,44	pH sols
8700070160			CHÂTEAUPONSAC	1	0,44	pH sols
8700070200	70200	2,48	CHÂTEAUPONSAC	2	2,48	

FICHE PARCELLAIRE PAR EXPLOITATION AVEC COMMENTAIRES D'APTITUDE

Raison sociale : GAEC ROUMILHAC
 Commune du siège : CHÂTEAUPONSAC
 Périmètre : LIMOUSIN COMPOST 2010

Parcelle			Aptitude à l'épandage			
Code Suivra	Nom de la parcelle	Surface (ha)	Commune	Classe	Surface (ha)	Commentaires
8700070200	70200	2,48	CHÂTEAUPONSAC	2	2,48	
8700070200			CHÂTEAUPONSAC	2	2,48	
8700070201	70201	4,09	CHÂTEAUPONSAC	0	0,27	Habitations
8700070201			CHÂTEAUPONSAC	1	1,09	Habitations
8700070201			CHÂTEAUPONSAC	2	2,73	
8700070201			CHÂTEAUPONSAC	0	0,27	Habitations
8700070201			CHÂTEAUPONSAC	1	1,09	Habitations
8700070201			CHÂTEAUPONSAC	2	2,73	
8700070201			CHÂTEAUPONSAC	0	0,27	Habitations
8700070201			CHÂTEAUPONSAC	1	1,09	Habitations
8700070201			CHÂTEAUPONSAC	2	2,73	
8700070210	70210	1,00	CHÂTEAUPONSAC	1	0,21	Habitations
8700070210			CHÂTEAUPONSAC	2	0,70	
8700070210			CHÂTEAUPONSAC	0	0,09	Habitations
8700070210			CHÂTEAUPONSAC	0	0,09	Habitations
8700070210			CHÂTEAUPONSAC	2	0,70	
8700070210			CHÂTEAUPONSAC	1	0,21	Habitations
8700070210			CHÂTEAUPONSAC	0	0,09	Habitations
8700070210			CHÂTEAUPONSAC	2	0,70	
8700070210			CHÂTEAUPONSAC	1	0,21	Habitations
8700070230	70230	0,98	CHÂTEAUPONSAC	0	0,31	Cours d'eau
8700070230			CHÂTEAUPONSAC	2	0,67	
8700070230			CHÂTEAUPONSAC	2	0,67	
8700070230			CHÂTEAUPONSAC	0	0,31	Cours d'eau
8700070230			CHÂTEAUPONSAC	2	0,67	
8700070230			CHÂTEAUPONSAC	0	0,31	Cours d'eau

FICHE PARCELLAIRE PAR EXPLOITATION AVEC COMMENTAIRES D'APTITUDE

Raison sociale : GAEC ROUMILHAC

Commune du siège : CHÂTEAUPONSAC

Périmètre : LIMOUSIN COMPOST 2010

Parcelle			Aptitude à l'épandage			
Code Suivra	Nom de la parcelle	Surface (ha)	Commune	Classe	Surface (ha)	Commentaires
8700070240	70240	3,81	CHÂTEAUPONSAC	2	3,81	
8700070240			CHÂTEAUPONSAC	2	3,81	
8700070240			CHÂTEAUPONSAC	2	3,81	
8700070241	70241	2,81	CHÂTEAUPONSAC	2	2,81	
8700070241			CHÂTEAUPONSAC	2	2,81	
8700070241			CHÂTEAUPONSAC	2	2,81	
8700070242	70242	1,42	CHÂTEAUPONSAC	2	0,12	
8700070242			CHÂTEAUPONSAC	0	1,30	Cours d'eau
8700070242			CHÂTEAUPONSAC	0	1,30	Cours d'eau
8700070242			CHÂTEAUPONSAC	2	0,12	
8700070242			CHÂTEAUPONSAC	0	1,30	Cours d'eau
8700070242			CHÂTEAUPONSAC	2	0,12	
8700070250	70250	1,05	CHÂTEAUPONSAC	2	1,05	
8700070250			CHÂTEAUPONSAC	2	1,05	
8700070250			CHÂTEAUPONSAC	2	1,05	
8700070260	70260	1,72	CHÂTEAUPONSAC	2	1,72	
8700070260			CHÂTEAUPONSAC	2	1,72	
8700070260			CHÂTEAUPONSAC	2	1,72	
8700070261	70261	1,90	CHÂTEAUPONSAC	1	1,90	pH sols
8700070261			CHÂTEAUPONSAC	1	1,90	pH sols
8700070261			CHÂTEAUPONSAC	1	1,90	pH sols
8700070262	70262	2,94	CHÂTEAUPONSAC	1	2,94	pH sols
8700070262			CHÂTEAUPONSAC	1	2,94	pH sols
8700070262			CHÂTEAUPONSAC	1	2,94	pH sols
8700070263	70263	2,41	CHÂTEAUPONSAC	0	0,43	Habitations
8700070263			CHÂTEAUPONSAC	1	1,98	Habitations et pH sols

FICHE PARCELLAIRE PAR EXPLOITATION AVEC COMMENTAIRES D'APTITUDE

Raison sociale : GAEC ROUILHAC
 Commune du siège : CHÂTEAUPONSAC
 Périmètre : LIMOUSIN COMPOST 2010

Parcelle				Aptitude à l'épandage		
Code Suivra	Nom de la parcelle	Surface (ha)	Commune	Classe	Surface (ha)	Commentaires
8700070263	70263	2,41	CHÂTEAUPONSAC	0	0,43	Habitations
8700070263			CHÂTEAUPONSAC	1	1,98	Habitations et pH sols
8700070263			CHÂTEAUPONSAC	1	1,98	Habitations et pH sols
8700070263			CHÂTEAUPONSAC	0	0,43	Habitations
8700070264	70264	1,68	CHÂTEAUPONSAC	0	0,09	Habitations
8700070264			CHÂTEAUPONSAC	1	1,59	Habitations et pH sols
8700070264			CHÂTEAUPONSAC	0	0,09	Habitations
8700070264			CHÂTEAUPONSAC	1	1,59	Habitations et pH sols
8700070264			CHÂTEAUPONSAC	0	0,09	Habitations
8700070264			CHÂTEAUPONSAC	1	1,59	Habitations et pH sols
8700070270	70270	4,40	CHÂTEAUPONSAC	1	4,40	pH sols
8700070270			CHÂTEAUPONSAC	1	4,40	pH sols
8700070270			CHÂTEAUPONSAC	1	4,40	pH sols
8700070600	70600	3,45	CHÂTEAUPONSAC	2	3,45	
8700070600			CHÂTEAUPONSAC	2	3,45	
8700070600			CHÂTEAUPONSAC	2	3,45	
8700070601	70601	1,22	CHÂTEAUPONSAC	2	1,22	
8700070601			CHÂTEAUPONSAC	2	1,22	
8700070601			CHÂTEAUPONSAC	2	1,22	
8700070602	70602	1,40	CHÂTEAUPONSAC	2	1,40	
8700070602			CHÂTEAUPONSAC	2	1,40	
8700070602			CHÂTEAUPONSAC	2	1,40	
TOTAL		117,55				

FICHE PARCELLAIRE PAR EXPLOITATION AVEC COMMENTAIRES D'APTITUDE

Raison sociale : GAEC ROUMILHAC
 Commune du siège : CHÂTEAUPONSAC
 Périmètre : LIMOUSIN COMPOST 2010

Parcelle			Aptitude à l'épandage				
Code Suivra	Nom de la parcelle	Surface (ha)	Commune	Classe	Surface (ha)	Commentaires	
						Total Aptitude 0 :	7,20 ha
						Total Aptitude 1 :	24,10 ha
						Total Aptitude 2 :	86,25 ha

FICHE PARCELLAIRE PAR EXPLOITATION AVEC COMMENTAIRES D'APTITUDE

Raison sociale : GUISLAIN SOPHIE

Commune du siège : ORADOUR-SAINT-GENEST

Périmètre : LIMOUSIN COMPOST 2010

Code Suivra	Parcelle		Commune	Aptitude à l'épandage		
	Nom de la parcelle	Surface (ha)		Classe	Surface (ha)	Commentaires
8700166004	166004	0,93	ORADOUR-SAINT-GENEST	2	0,88	
8700166004			ORADOUR-SAINT-GENEST	0	0,05	Habitations
8700166004			ORADOUR-SAINT-GENEST	0	0,05	Habitations
8700166004			ORADOUR-SAINT-GENEST	2	0,88	
8700166004			ORADOUR-SAINT-GENEST	2	0,88	
8700166004			ORADOUR-SAINT-GENEST	0	0,05	Habitations
8700166006	166006	1,78	ORADOUR-SAINT-GENEST	0	0,94	Plan d'eau
8700166006			ORADOUR-SAINT-GENEST	1	0,62	Habitations
8700166006			ORADOUR-SAINT-GENEST	2	0,22	
8700166006			ORADOUR-SAINT-GENEST	0	0,94	Plan d'eau
8700166006			ORADOUR-SAINT-GENEST	1	0,62	Habitations
8700166006			ORADOUR-SAINT-GENEST	2	0,22	
8700166006			ORADOUR-SAINT-GENEST	2	0,22	
8700166006			ORADOUR-SAINT-GENEST	0	0,94	Plan d'eau
8700166006			ORADOUR-SAINT-GENEST	1	0,62	Habitations
8700166010	166010	1,59	ORADOUR-SAINT-GENEST	2	1,59	
8700166010			ORADOUR-SAINT-GENEST	2	1,59	
8700166010			ORADOUR-SAINT-GENEST	2	1,59	
8700166011	166011	1,07	ORADOUR-SAINT-GENEST	2	1,07	
8700166011			ORADOUR-SAINT-GENEST	2	1,07	
8700166011			ORADOUR-SAINT-GENEST	2	1,07	
8700166020	166020	4,93	ORADOUR-SAINT-GENEST	2	4,93	
8700166020			ORADOUR-SAINT-GENEST	2	4,93	
8700166020			ORADOUR-SAINT-GENEST	2	4,93	
8700166021	166021	3,44	ORADOUR-SAINT-GENEST	0	0,25	Habitations < 50 m
8700166021			ORADOUR-SAINT-GENEST	1	0,67	Habitations

FICHE PARCELLAIRE PAR EXPLOITATION AVEC COMMENTAIRES D'APTITUDE

Raison sociale : GUISLAIN SOPHIE

Commune du siège : ORADOUR-SAINT-GENEST

Périmètre : LIMOUSIN COMPOST 2010

Parcelle				Aptitude à l'épandage		
Code Suivra	Nom de la parcelle	Surface (ha)	Commune	Classe	Surface (ha)	Commentaires
8700166021	166021	3,44	ORADOUR-SAINT-GENEST	2	2,52	
8700166021			ORADOUR-SAINT-GENEST	2	2,52	
8700166021			ORADOUR-SAINT-GENEST	0	0,25	Habitations < 50 m
8700166021			ORADOUR-SAINT-GENEST	1	0,67	Habitations
8700166021			ORADOUR-SAINT-GENEST	0	0,25	Habitations < 50 m
8700166021			ORADOUR-SAINT-GENEST	1	0,67	Habitations
8700166021			ORADOUR-SAINT-GENEST	2	2,52	
8700166030	166030	2,80	ORADOUR-SAINT-GENEST	0	0,40	Cours d'eau
8700166030			ORADOUR-SAINT-GENEST	2	2,40	
8700166030			ORADOUR-SAINT-GENEST	2	2,40	
8700166030			ORADOUR-SAINT-GENEST	0	0,40	Cours d'eau
8700166030			ORADOUR-SAINT-GENEST	0	0,40	Cours d'eau
8700166030			ORADOUR-SAINT-GENEST	2	2,40	
8700166031	166031	1,54	ORADOUR-SAINT-GENEST	1	0,41	Habitations
8700166031			ORADOUR-SAINT-GENEST	0	0,09	Plan d'eau + Habitations < 50 m
8700166031			ORADOUR-SAINT-GENEST	2	1,04	
8700166031			ORADOUR-SAINT-GENEST	0	0,09	Plan d'eau + Habitations < 50 m
8700166031			ORADOUR-SAINT-GENEST	1	0,41	Habitations
8700166031			ORADOUR-SAINT-GENEST	2	1,04	
8700166031			ORADOUR-SAINT-GENEST	2	1,04	
8700166031			ORADOUR-SAINT-GENEST	1	0,41	Habitations
8700166031			ORADOUR-SAINT-GENEST	0	0,09	Plan d'eau + Habitations < 50 m
8700166032	166032	2,48	ORADOUR-SAINT-GENEST	2	2,48	
8700166032			ORADOUR-SAINT-GENEST	2	2,48	
8700166032			ORADOUR-SAINT-GENEST	2	2,48	
8700166033	166033	6,10	ORADOUR-SAINT-GENEST	0	0,52	Plan d'eau

FICHE PARCELLAIRE PAR EXPLOITATION AVEC COMMENTAIRES D'APTITUDE

Raison sociale : GUISLAIN SOPHIE

Commune du siège : ORADOUR-SAINT-GENEST

Périmètre : LIMOUSIN COMPOST 2010

Parcelle				Aptitude à l'épandage		
Code Suivra	Nom de la parcelle	Surface (ha)	Commune	Classe	Surface (ha)	Commentaires
8700166033	166033	6,10	ORADOUR-SAINT-GENEST	2	5,58	
8700166033			ORADOUR-SAINT-GENEST	0	0,52	Plan d'eau
8700166033			ORADOUR-SAINT-GENEST	2	5,58	
8700166033			ORADOUR-SAINT-GENEST	0	0,52	Plan d'eau
8700166033			ORADOUR-SAINT-GENEST	2	5,58	
8700166034	166034	2,38	ORADOUR-SAINT-GENEST	1	0,03	Habitations
8700166034			ORADOUR-SAINT-GENEST	0	0,76	Cours d'eau + Habitations
8700166034			ORADOUR-SAINT-GENEST	2	1,59	
8700166034			ORADOUR-SAINT-GENEST	0	0,76	Cours d'eau + Habitations
8700166034			ORADOUR-SAINT-GENEST	2	1,59	
8700166034			ORADOUR-SAINT-GENEST	1	0,03	Habitations
8700166034			ORADOUR-SAINT-GENEST	2	1,59	
8700166034			ORADOUR-SAINT-GENEST	0	0,76	Cours d'eau + Habitations
8700166034			ORADOUR-SAINT-GENEST	1	0,03	Habitations
8700166050	166050	7,86	ORADOUR-SAINT-GENEST	1	6,78	Habitations et pH sols
8700166050			ORADOUR-SAINT-GENEST	0	1,08	Habitations < 50 m
8700166050			ORADOUR-SAINT-GENEST	0	1,08	Habitations < 50 m
8700166050			ORADOUR-SAINT-GENEST	1	6,78	Habitations et pH sols
8700166050			ORADOUR-SAINT-GENEST	0	1,08	Habitations < 50 m
8700166050			ORADOUR-SAINT-GENEST	1	6,78	Habitations et pH sols
8700166051	166051	1,35	ORADOUR-SAINT-GENEST	1	1,35	pH sols
8700166051			ORADOUR-SAINT-GENEST	1	1,35	pH sols
8700166051			ORADOUR-SAINT-GENEST	1	1,35	pH sols
8700166070	166070	3,99	ORADOUR-SAINT-GENEST	2	3,99	
8700166070			ORADOUR-SAINT-GENEST	2	3,99	
8700166070			ORADOUR-SAINT-GENEST	2	3,99	

FICHE PARCELLAIRE PAR EXPLOITATION AVEC COMMENTAIRES D'APTITUDE

Raison sociale : GUISLAIN SOPHIE

Commune du siège : ORADOUR-SAINT-GENEST

Périmètre : LIMOUSIN COMPOST 2010

Parcelle			Aptitude à l'épandage			
Code Suivra	Nom de la parcelle	Surface (ha)	Commune	Classe	Surface (ha)	Commentaires
8700166071	166071	2,02	ORADOUR-SAINT-GENEST	0	0,47	Habitations < 50 m
8700166071			ORADOUR-SAINT-GENEST	1	0,16	Habitations
8700166071			ORADOUR-SAINT-GENEST	2	1,39	
8700166071			ORADOUR-SAINT-GENEST	1	0,16	Habitations
8700166071			ORADOUR-SAINT-GENEST	0	0,47	Habitations < 50 m
8700166071			ORADOUR-SAINT-GENEST	2	1,39	
8700166071			ORADOUR-SAINT-GENEST	1	0,16	Habitations
8700166071			ORADOUR-SAINT-GENEST	0	0,47	Habitations < 50 m
8700166071			ORADOUR-SAINT-GENEST	2	1,39	
8700166072	166072	5,79	ORADOUR-SAINT-GENEST	2	5,67	
8700166072			ORADOUR-SAINT-GENEST	0	0,12	Habitations < 50 m
8700166072			ORADOUR-SAINT-GENEST	2	5,67	
8700166072			ORADOUR-SAINT-GENEST	0	0,12	Habitations < 50 m
8700166072			ORADOUR-SAINT-GENEST	0	0,12	Habitations < 50 m
8700166072			ORADOUR-SAINT-GENEST	2	5,67	
TOTAL		50,05				

Total Aptitude 0 :	4,68 ha
Total Aptitude 1 :	10,02 ha
Total Aptitude 2 :	35,35 ha

FICHE PARCELLAIRE PAR EXPLOITATION AVEC COMMENTAIRES D'APTITUDE

Raison sociale : LECUGY MARC

Commune du siège : BESSINES-SUR-GARTEMPE

Périmètre : LIMOUSIN COMPOST 2010

Code Suivra	Parcelle			Aptitude à l'épandage		
	Nom de la parcelle	Surface (ha)	Commune	Classe	Surface (ha)	Commentaires
8700192008	192008	0,36	BESSINES-SUR-GARTEMPE	2	0,36	
8700192008			BESSINES-SUR-GARTEMPE	2	0,36	
8700192008			BESSINES-SUR-GARTEMPE	2	0,36	
8700192009	192009	5,58	BESSINES-SUR-GARTEMPE	0	0,06	Habitations < 50 m
8700192009			BESSINES-SUR-GARTEMPE	2	4,89	
8700192009			BESSINES-SUR-GARTEMPE	1	0,63	Habitations
8700192009			BESSINES-SUR-GARTEMPE	1	0,63	Habitations
8700192009			BESSINES-SUR-GARTEMPE	2	4,89	
8700192009			BESSINES-SUR-GARTEMPE	0	0,06	Habitations < 50 m
8700192009			BESSINES-SUR-GARTEMPE	1	0,63	Habitations
8700192009			BESSINES-SUR-GARTEMPE	0	0,06	Habitations < 50 m
8700192009			BESSINES-SUR-GARTEMPE	2	4,89	
8700192010	192010	0,18	BESSINES-SUR-GARTEMPE	0	0,12	Habitations < 50 m
8700192010			BESSINES-SUR-GARTEMPE	1	0,06	Habitations
8700192010			BESSINES-SUR-GARTEMPE	0	0,12	Habitations < 50 m
8700192010			BESSINES-SUR-GARTEMPE	1	0,06	Habitations
8700192010			BESSINES-SUR-GARTEMPE	0	0,12	Habitations < 50 m
8700192010			BESSINES-SUR-GARTEMPE	1	0,06	Habitations
8700192011	192011	16,37	BESSINES-SUR-GARTEMPE	1	1,93	Habitations
8700192011			BESSINES-SUR-GARTEMPE	0	0,73	Habitations < 50 m
8700192011			BESSINES-SUR-GARTEMPE	2	13,71	
8700192011			BESSINES-SUR-GARTEMPE	0	0,73	Habitations < 50 m
8700192011			BESSINES-SUR-GARTEMPE	2	13,71	
8700192011			BESSINES-SUR-GARTEMPE	1	1,93	Habitations
8700192011			BESSINES-SUR-GARTEMPE	0	0,73	Habitations < 50 m
8700192011			BESSINES-SUR-GARTEMPE	2	13,71	

FICHE PARCELLAIRE PAR EXPLOITATION AVEC COMMENTAIRES D'APTITUDE

Raison sociale : LECUGY MARC

Commune du siège : BESSINES-SUR-GARTEMPE

Périmètre : LIMOUSIN COMPOST 2010

Parcelle				Aptitude à l'épandage		
Code Suivra	Nom de la parcelle	Surface (ha)	Commune	Classe	Surface (ha)	Commentaires
8700192011	192011	16,37	BESSINES-SUR-GARTEMPE	1	1,93	Habitations
8700192012	192012	0,40	BESSINES-SUR-GARTEMPE	2	0,40	
8700192012			BESSINES-SUR-GARTEMPE	2	0,40	
8700192012			BESSINES-SUR-GARTEMPE	2	0,40	
8700192013	192013	0,08	BESSINES-SUR-GARTEMPE	0	0,08	Habitations
8700192013			BESSINES-SUR-GARTEMPE	0	0,08	Habitations
8700192013			BESSINES-SUR-GARTEMPE	0	0,08	Habitations
8700192014	192014		BESSINES-SUR-GARTEMPE	1	0,08	Habitations
8700192014			BESSINES-SUR-GARTEMPE	1	0,08	Habitations
8700192014			BESSINES-SUR-GARTEMPE	1	0,08	Habitations
8700192015	192015	0,74	BESSINES-SUR-GARTEMPE	2	0,69	
8700192015			BESSINES-SUR-GARTEMPE	1	0,05	Habitations
8700192015			BESSINES-SUR-GARTEMPE	1	0,05	Habitations
8700192015			BESSINES-SUR-GARTEMPE	2	0,69	
8700192015			BESSINES-SUR-GARTEMPE	1	0,05	Habitations
8700192015			BESSINES-SUR-GARTEMPE	2	0,69	
8700192016	192016	2,49	BESSINES-SUR-GARTEMPE	0	0,69	Habitations
8700192016			BESSINES-SUR-GARTEMPE	2	0,64	
8700192016			BESSINES-SUR-GARTEMPE	1	1,16	Habitations
8700192016			BESSINES-SUR-GARTEMPE	2	0,64	
8700192016			BESSINES-SUR-GARTEMPE	0	0,69	Habitations
8700192016			BESSINES-SUR-GARTEMPE	1	1,16	Habitations
8700192016			BESSINES-SUR-GARTEMPE	0	0,69	Habitations
8700192016			BESSINES-SUR-GARTEMPE	2	0,64	
8700192016			BESSINES-SUR-GARTEMPE	1	1,16	Habitations
8700192018	192018	3,45	BESSINES-SUR-GARTEMPE	1	0,32	Habitations

FICHE PARCELLAIRE PAR EXPLOITATION AVEC COMMENTAIRES D'APTITUDE

Raison sociale : LECUGY MARC

Commune du siège : BESSINES-SUR-GARTEMPE

Périmètre : LIMOUSIN COMPOST 2010

Parcelle				Aptitude à l'épandage		
Code Suivra	Nom de la parcelle	Surface (ha)	Commune	Classe	Surface (ha)	Commentaires
8700192018	192018	3,45	BESSINES-SUR-GARTEMPE	2	3,10	
8700192018			BESSINES-SUR-GARTEMPE	0	0,03	Habitations
8700192018			BESSINES-SUR-GARTEMPE	1	0,32	Habitations
8700192018			BESSINES-SUR-GARTEMPE	2	3,10	
8700192018			BESSINES-SUR-GARTEMPE	0	0,03	Habitations
8700192018			BESSINES-SUR-GARTEMPE	0	0,03	Habitations
8700192018			BESSINES-SUR-GARTEMPE	2	3,10	
8700192018			BESSINES-SUR-GARTEMPE	1	0,32	Habitations
8700192019	192019	0,07	BESSINES-SUR-GARTEMPE	1	0,07	Habitations
8700192019			BESSINES-SUR-GARTEMPE	1	0,07	Habitations
8700192019			BESSINES-SUR-GARTEMPE	1	0,07	Habitations
8700192020	192020	0,51	BESSINES-SUR-GARTEMPE	1	0,26	Habitations
8700192020			BESSINES-SUR-GARTEMPE	2	0,25	
8700192020			BESSINES-SUR-GARTEMPE	1	0,26	Habitations
8700192020			BESSINES-SUR-GARTEMPE	2	0,25	
8700192020			BESSINES-SUR-GARTEMPE	1	0,26	Habitations
8700192020			BESSINES-SUR-GARTEMPE	2	0,25	
8700192021	192021	0,05	BESSINES-SUR-GARTEMPE	2	0,05	Habitations
8700192021			BESSINES-SUR-GARTEMPE	2	0,05	Habitations
8700192021			BESSINES-SUR-GARTEMPE	2	0,05	Habitations
8700192025	192025	0,49	BESSINES-SUR-GARTEMPE	1	0,07	Habitations
8700192025			BESSINES-SUR-GARTEMPE	2	0,42	
8700192025			BESSINES-SUR-GARTEMPE	2	0,42	
8700192025			BESSINES-SUR-GARTEMPE	1	0,07	Habitations
8700192025			BESSINES-SUR-GARTEMPE	2	0,42	
8700192025			BESSINES-SUR-GARTEMPE	1	0,07	Habitations

FICHE PARCELLAIRE PAR EXPLOITATION AVEC COMMENTAIRES D'APTITUDE

Raison sociale : LECUGY MARC

Commune du siège : BESSINES-SUR-GARTEMPE

Périmètre : LIMOUSIN COMPOST 2010

Parcelle				Aptitude à l'épandage		
Code Suivra	Nom de la parcelle	Surface (ha)	Commune	Classe	Surface (ha)	Commentaires
8700192028	192028	2,30	CHÂTEAUPONSAC	0	0,14	Habitations
8700192028			CHÂTEAUPONSAC	1	0,73	Habitations
8700192028			CHÂTEAUPONSAC	2	1,43	
8700192028			CHÂTEAUPONSAC	2	1,43	
8700192028			CHÂTEAUPONSAC	0	0,14	Habitations
8700192028			CHÂTEAUPONSAC	1	0,73	Habitations
8700192028			CHÂTEAUPONSAC	2	1,43	
8700192028			CHÂTEAUPONSAC	0	0,14	Habitations
8700192028			CHÂTEAUPONSAC	1	0,73	Habitations
8700192031	192031	4,73	CHÂTEAUPONSAC	2	4,73	
8700192031			CHÂTEAUPONSAC	2	4,73	
8700192031			CHÂTEAUPONSAC	2	4,73	
8700192034	192034	9,63	CHÂTEAUPONSAC	0	0,27	Habitations
8700192034			CHÂTEAUPONSAC	1	0,88	Habitations
8700192034			CHÂTEAUPONSAC	2	8,48	
8700192034			CHÂTEAUPONSAC	1	0,88	Habitations
8700192034			CHÂTEAUPONSAC	2	8,48	
8700192034			CHÂTEAUPONSAC	0	0,27	Habitations
8700192034			CHÂTEAUPONSAC	1	0,88	Habitations
8700192034			CHÂTEAUPONSAC	2	8,48	
8700192035	192035	1,59	BESSINES-SUR-GARTEMPE	2	1,59	
8700192035			BESSINES-SUR-GARTEMPE	2	1,59	
8700192035			BESSINES-SUR-GARTEMPE	2	1,59	
8700192037	192037	11,46	CHÂTEAUPONSAC	2	11,46	
8700192037			CHÂTEAUPONSAC	2	11,46	

FICHE PARCELLAIRE PAR EXPLOITATION AVEC COMMENTAIRES D'APTITUDE

Raison sociale : LECUGY MARC

Commune du siège : BESSINES-SUR-GARTEMPE

Périmètre : LIMOUSIN COMPOST 2010

Parcelle				Aptitude à l'épandage		
Code Suivra	Nom de la parcelle	Surface (ha)	Commune	Classe	Surface (ha)	Commentaires
8700192037	192037	11,46	CHÂTEAUPONSAC	2	11,46	
8700192046	192046	1,90	BESSINES-SUR-GARTEMPE	2	0,92	
8700192046			BESSINES-SUR-GARTEMPE	0	0,46	habitations
8700192046			BESSINES-SUR-GARTEMPE	1	0,52	Habitations
8700192046			BESSINES-SUR-GARTEMPE	1	0,52	Habitations
8700192046			BESSINES-SUR-GARTEMPE	2	0,92	
8700192046			BESSINES-SUR-GARTEMPE	0	0,46	habitations
8700192046			BESSINES-SUR-GARTEMPE	2	0,92	
8700192046			BESSINES-SUR-GARTEMPE	1	0,52	Habitations
8700192046			BESSINES-SUR-GARTEMPE	0	0,46	habitations
8700192047	192047	0,93	BESSINES-SUR-GARTEMPE	2	0,93	
8700192047			BESSINES-SUR-GARTEMPE	2	0,93	
8700192047			BESSINES-SUR-GARTEMPE	2	0,93	
TOTAL		63,39				

Total Aptitude 0 :	2,58 ha
Total Aptitude 1 :	6,76 ha
Total Aptitude 2 :	54,05 ha

FICHE PARCELLAIRE PAR EXPLOITATION AVEC COMMENTAIRES D'APTITUDE

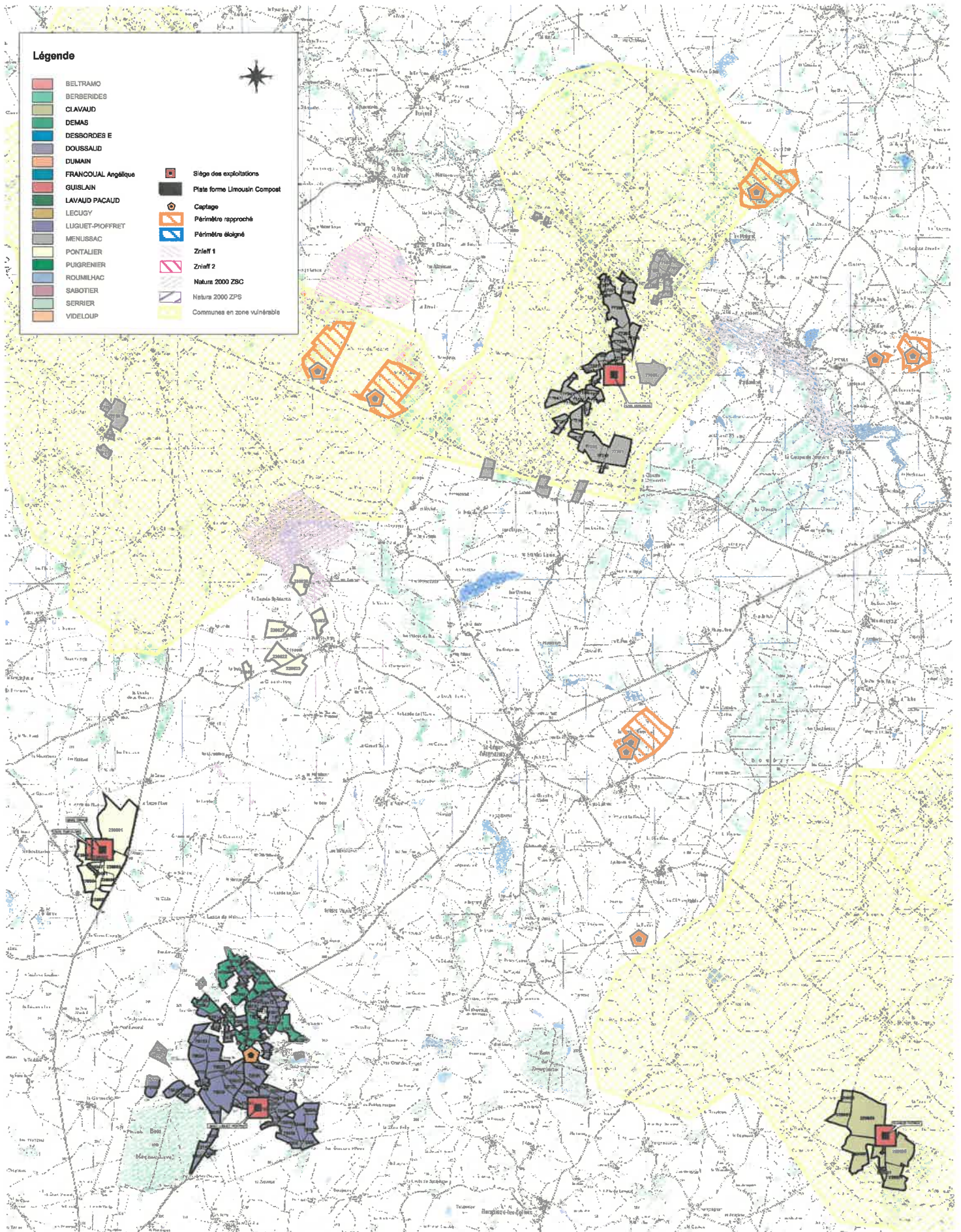
Raison sociale : VIDELOUP ANDRE
 Commune du siège : LE DORAT
 Périmètre : LIMOUSIN COMPOST 2010

Parcelle			Aptitude à l'épandage			
Code Suivra	Nom de la parcelle	Surface (ha)	Commune	Classe	Surface (ha)	Commentaires
8700193011	193011	5,71	LE DORAT	2	4,27	
8700193011			LE DORAT	0	1,44	Cours d'eau
8700193011			LE DORAT	0	1,44	Cours d'eau
8700193011			LE DORAT	2	4,27	
8700193011			LE DORAT	2	4,27	
8700193011			LE DORAT	0	1,44	Cours d'eau
8700193120	193120	4,85	LE DORAT	2	4,85	
8700193120			LE DORAT	2	4,85	
8700193120			LE DORAT	2	4,85	
8700193121	193121	3,60	LE DORAT	0	1,02	Cours d'eau
8700193121			LE DORAT	2	2,58	
8700193121			LE DORAT	2	2,58	
8700193121			LE DORAT	0	1,02	Cours d'eau
8700193121			LE DORAT	2	2,58	
8700193121			LE DORAT	0	1,02	Cours d'eau
8700193122	193122	5,50	LE DORAT	0	1,02	Cours d'eau
8700193122			LE DORAT	2	4,50	
8700193122			LE DORAT	0	1,00	Cours d'eau
8700193122			LE DORAT	0	1,00	Cours d'eau
8700193122			LE DORAT	2	4,50	
8700193122			LE DORAT	2	4,50	
8700193122			LE DORAT	0	1,00	Cours d'eau
TOTAL		19,66				

CARTE DE LOCALISATION GENERALE N°1

Plan d'épandage Limousin Compost

Extrait de fonds IGN
Echelle : 1/70 000



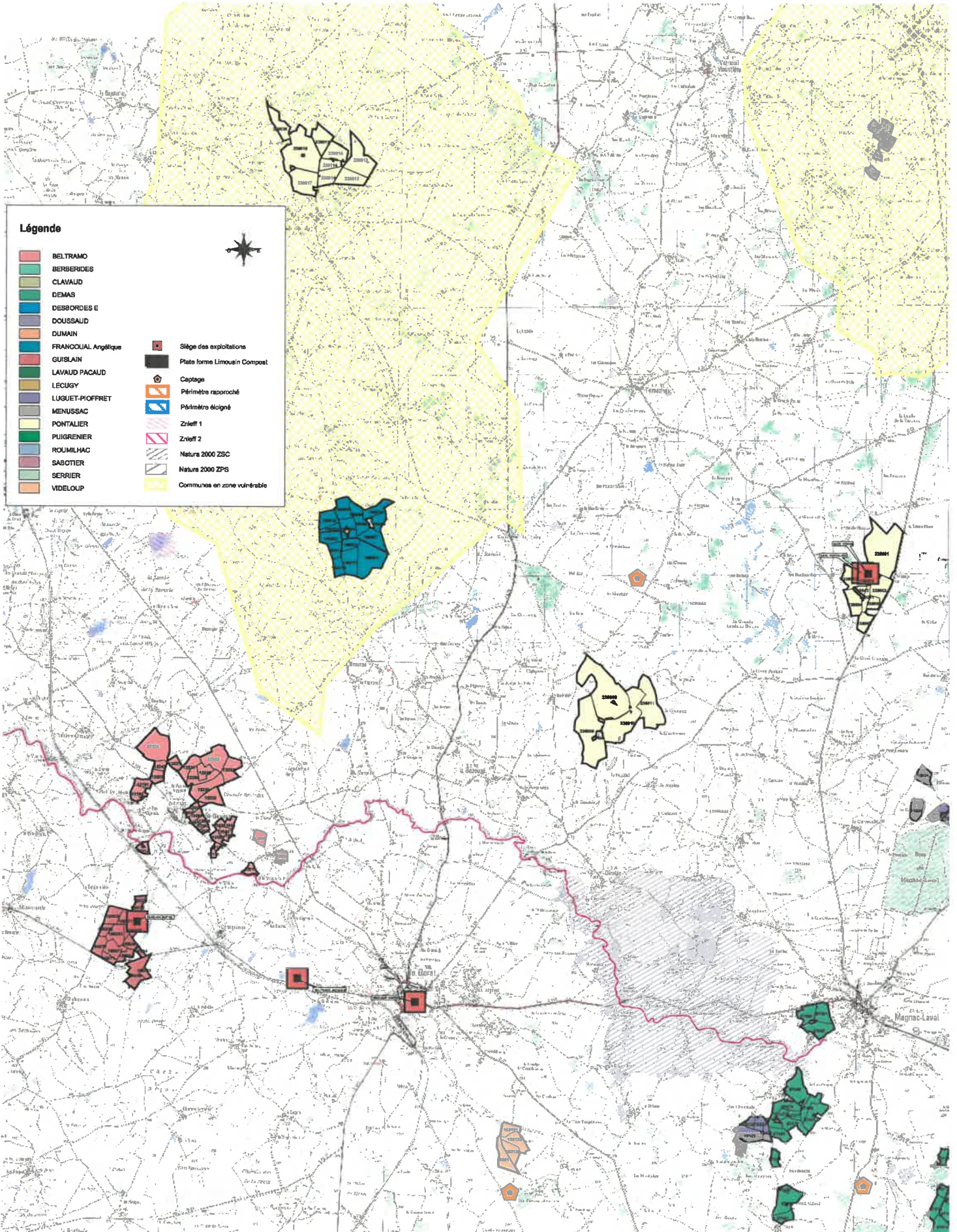
Légende

- | | | | |
|--|---------------------|--|------------------------------|
| | BELTRAMO | | Siège des exploitations |
| | BERBERIDES | | Plate forme Limousin Compost |
| | CLAVAUD | | Captage |
| | DEMAS | | Périmètre rapproché |
| | DESBORDES E | | Périmètre éloigné |
| | DOUSSAUD | | Znieff 1 |
| | DUMAIN | | Znieff 2 |
| | FRANCOUAL Angélique | | Natura 2000 ZSC |
| | GUISLAIN | | Natura 2000 ZPS |
| | LAVAUD PACAUD | | Communes en zone vulnérable |
| | LECUGY | | |
| | LUGUET-PIOFFRET | | |
| | MENUSSAC | | |
| | PONTALIER | | |
| | PUGRENIER | | |
| | ROUILHAC | | |
| | SABOTIER | | |
| | SERRIER | | |
| | VIDELOUP | | |

CARTE DE LOCALISATION GENERALE N°2

Plan d'épandage Limousin Compost

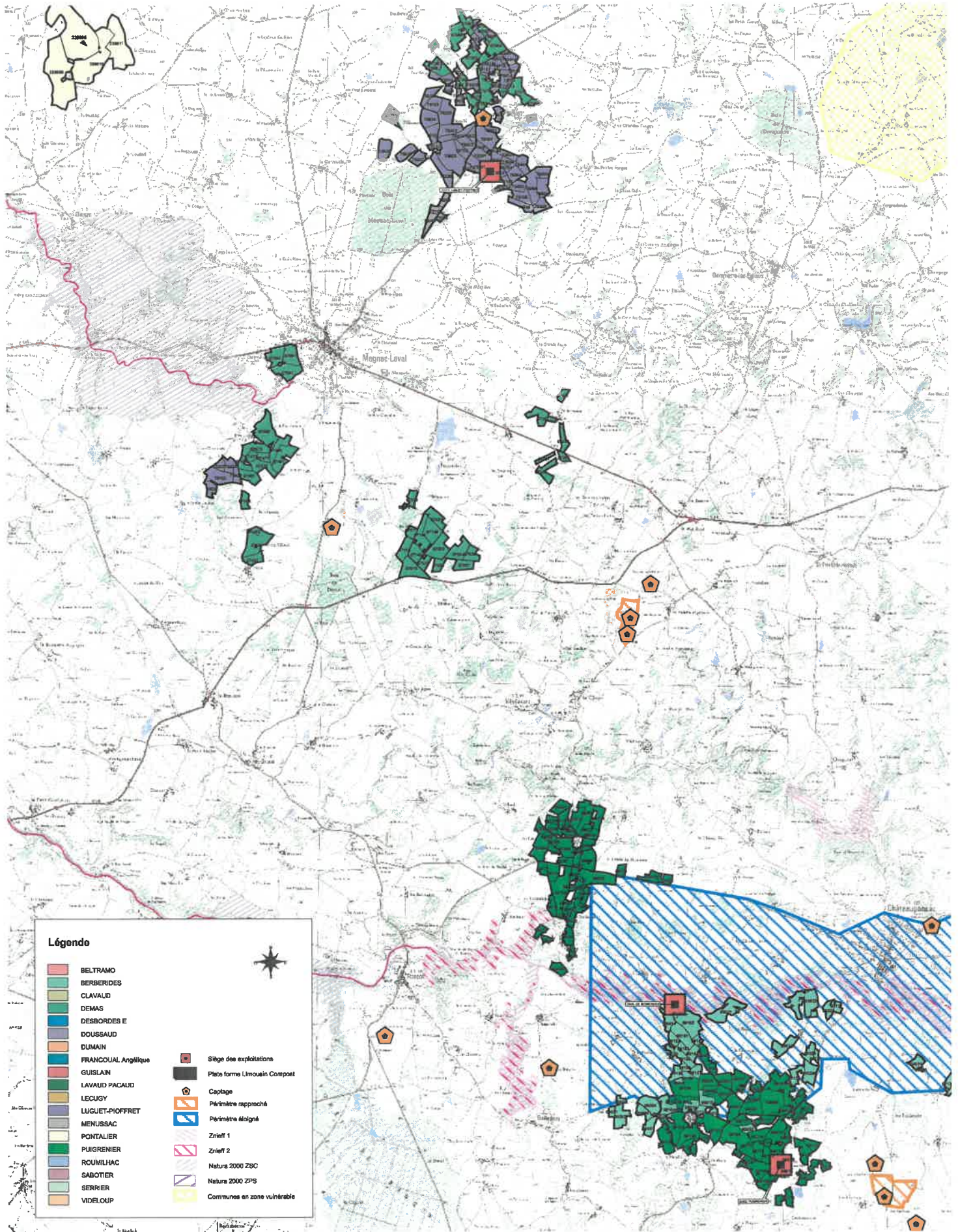
Extrait de fonds IGN
Echelle : 1/70 000



CARTE DE LOCALISATION GENERALE N°3

Plan d'épandage Limousin Compost

Extrait de fonds IGN
Echelle : 1/70 000



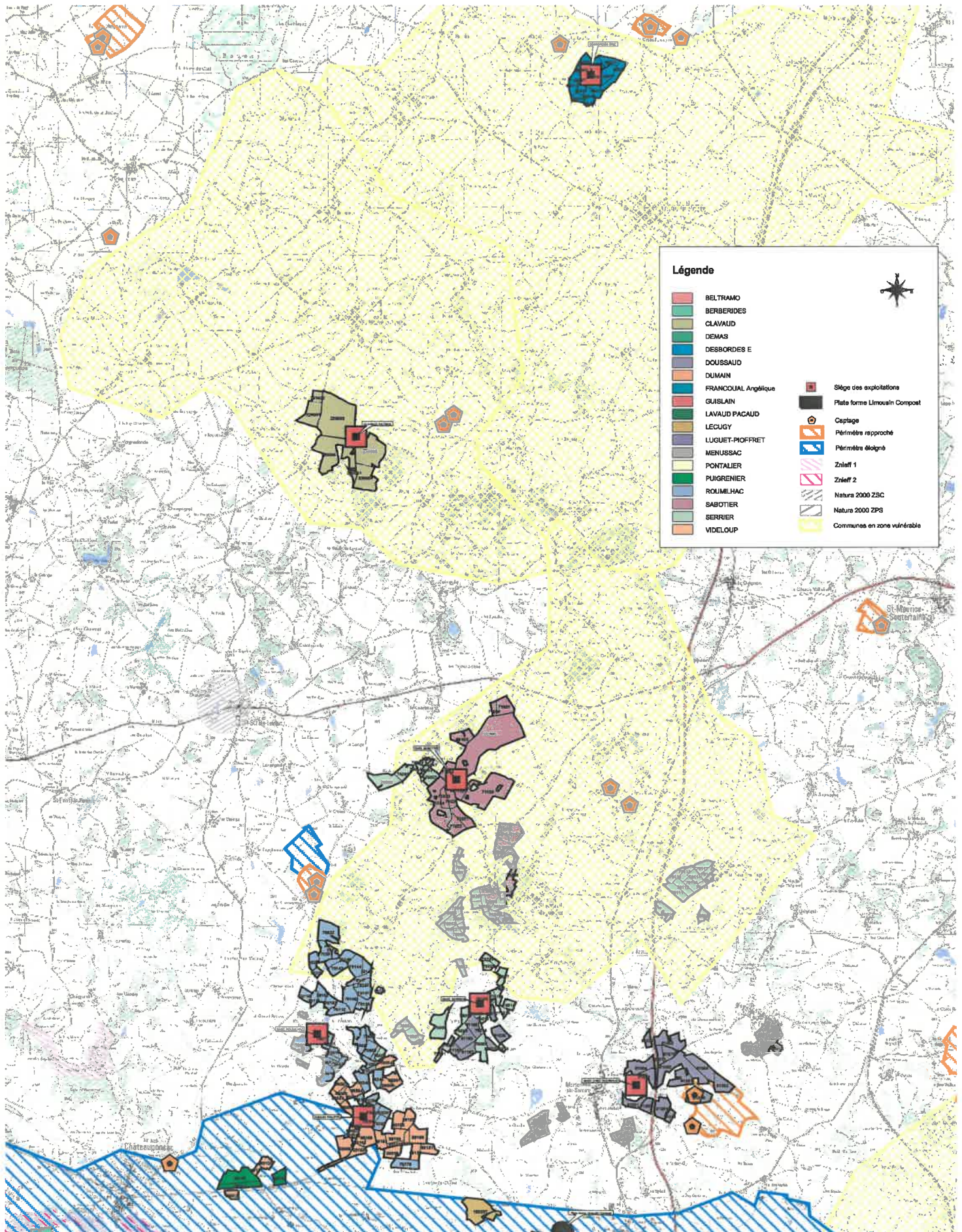
Légende

- | | | | |
|--|---------------------|--|------------------------------|
| | BELTRAMO | | Siège des exploitations |
| | BERBERIDES | | Plats forme Limousin Compost |
| | CLAVAUD | | Captage |
| | DEMAS | | Périmètre rapproché |
| | DESBORDES E | | Périmètre loigné |
| | DOUSSAUD | | Zrieff 1 |
| | DUMAIN | | Zrieff 2 |
| | FRANCOUAL Angélique | | Natura 2000 ZSC |
| | GUISLAIN | | Natura 2000 ZPS |
| | LAVAUD PACAUD | | Communes en zone vulnérable |
| | LECUGY | | |
| | LUGUET-PIOFFRET | | |
| | MENUSSAC | | |
| | PONTALIER | | |
| | PUIGRENIER | | |
| | ROUMILHAC | | |
| | SABOTIER | | |
| | SERRIER | | |
| | VIDELOUP | | |

CARTE DE LOCALISATION GENERALE N°4

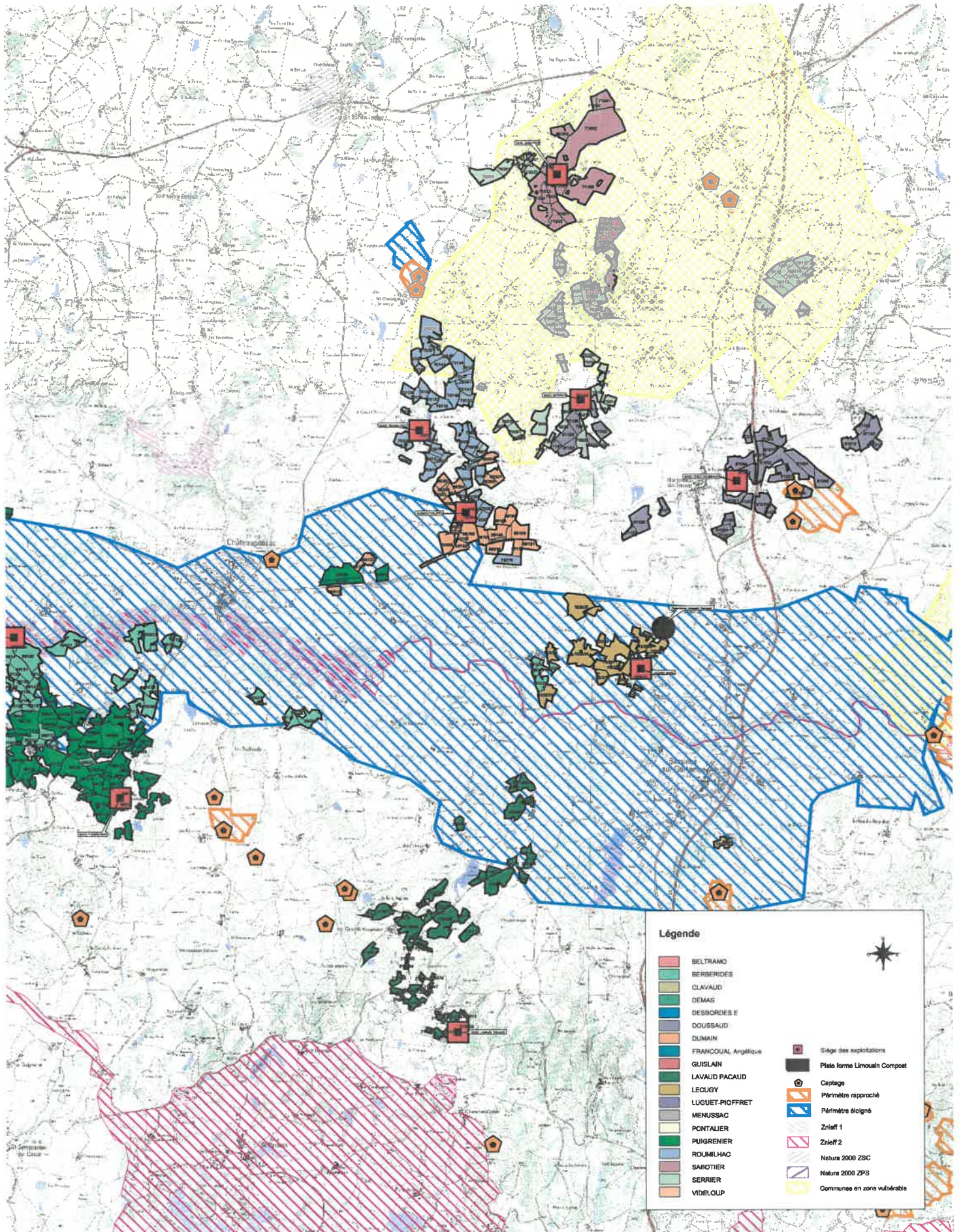
Plan d'épandage Limousin Compost

Extrait de fonds IGN
Echelle : 1/70 000



CARTE DE LOCALISATION GENERALE N°5
Plan d'épandage Limousin Compost

Extrait de fonds IGN
 Echelle : 1/70 000

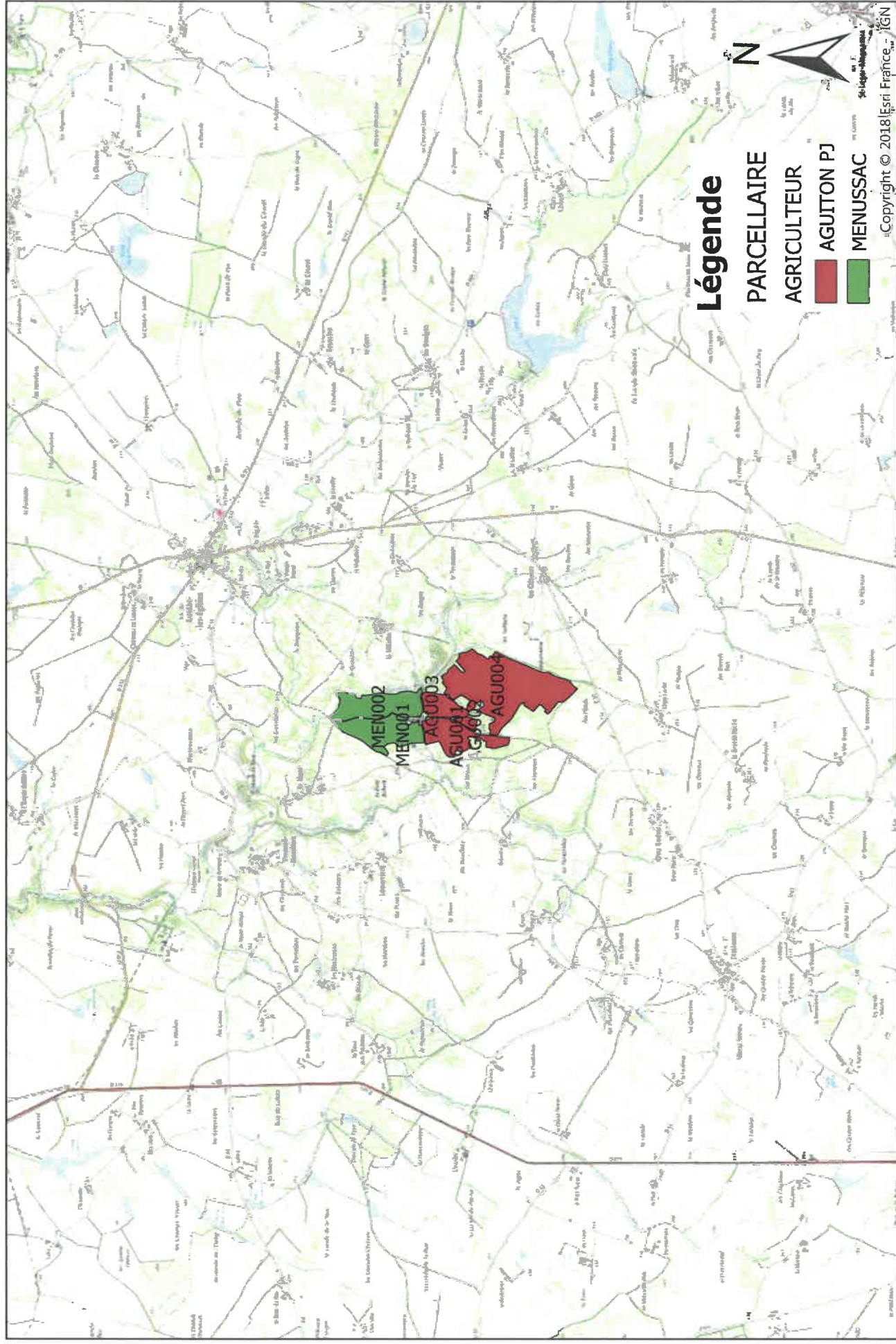


Légende

	BELTRAMO		Siège des exploitations
	BERBERDES		Plate forme Limousin Compost
	CLAVAUD		Captage
	DEMAS		Périmètre rapproché
	DESBORDES E		Périmètre éloigné
	DOUSSAUD		Zoniff 1
	DUMAIN		Zoniff 2
	FRANCOUAI, Angélique		Nature 2000 ZPS
	GUISLAIN		Nature 2000 ZPS
	LAVAUD PACAUD		Communes en zones vulnérables
	LECUGY		
	LUGUET-POFFRET		
	MENUSSAC		
	PONTALIER		
	PUIGRENIER		
	ROUILHAC		
	SABOTIER		
	SERRIER		
	VIDELOUP		

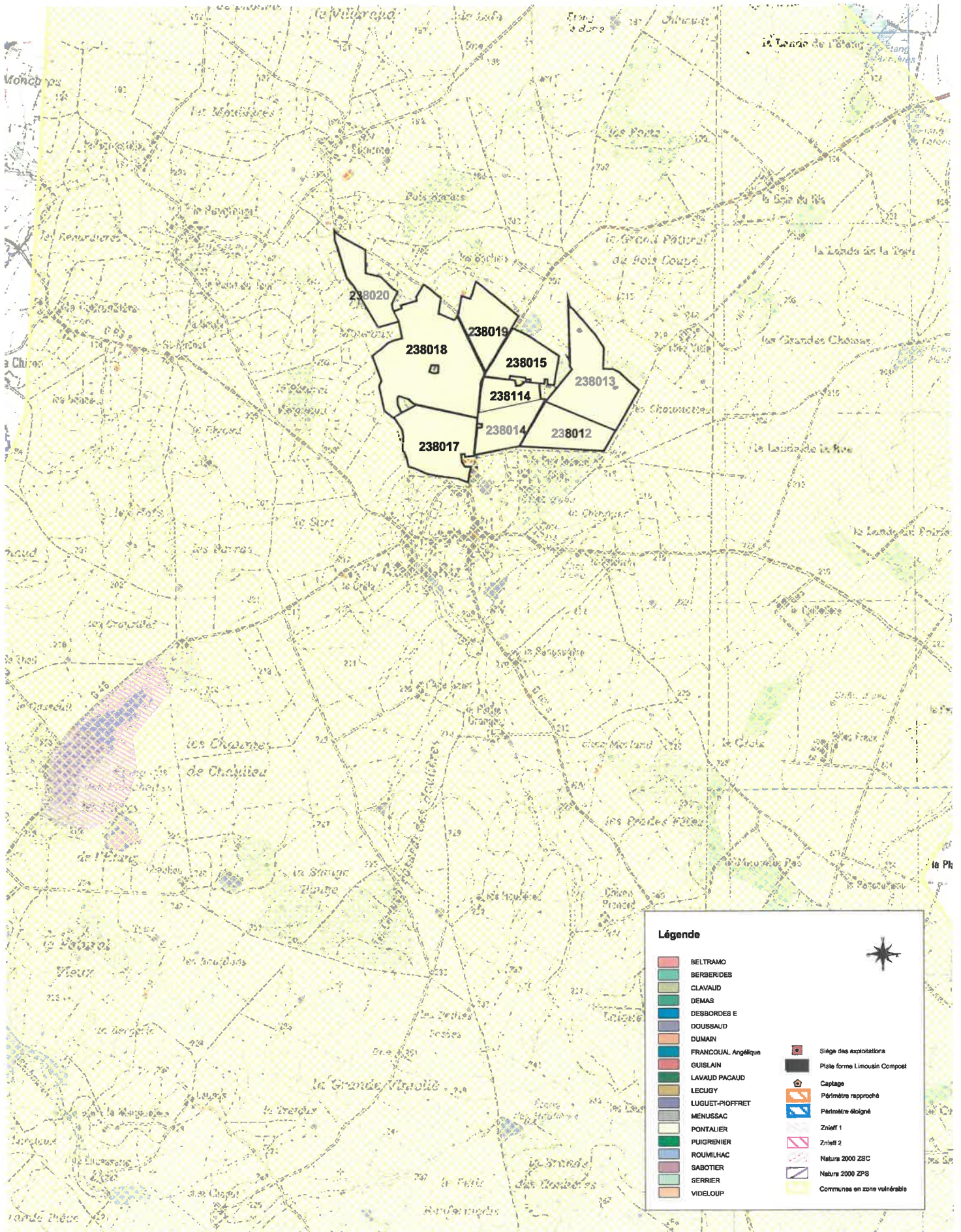
CARTE DE LOCALISATION DU PARCELLAIRE
EXTENSION LIMOUSIN COMPOST

Echelle 1 :50 000



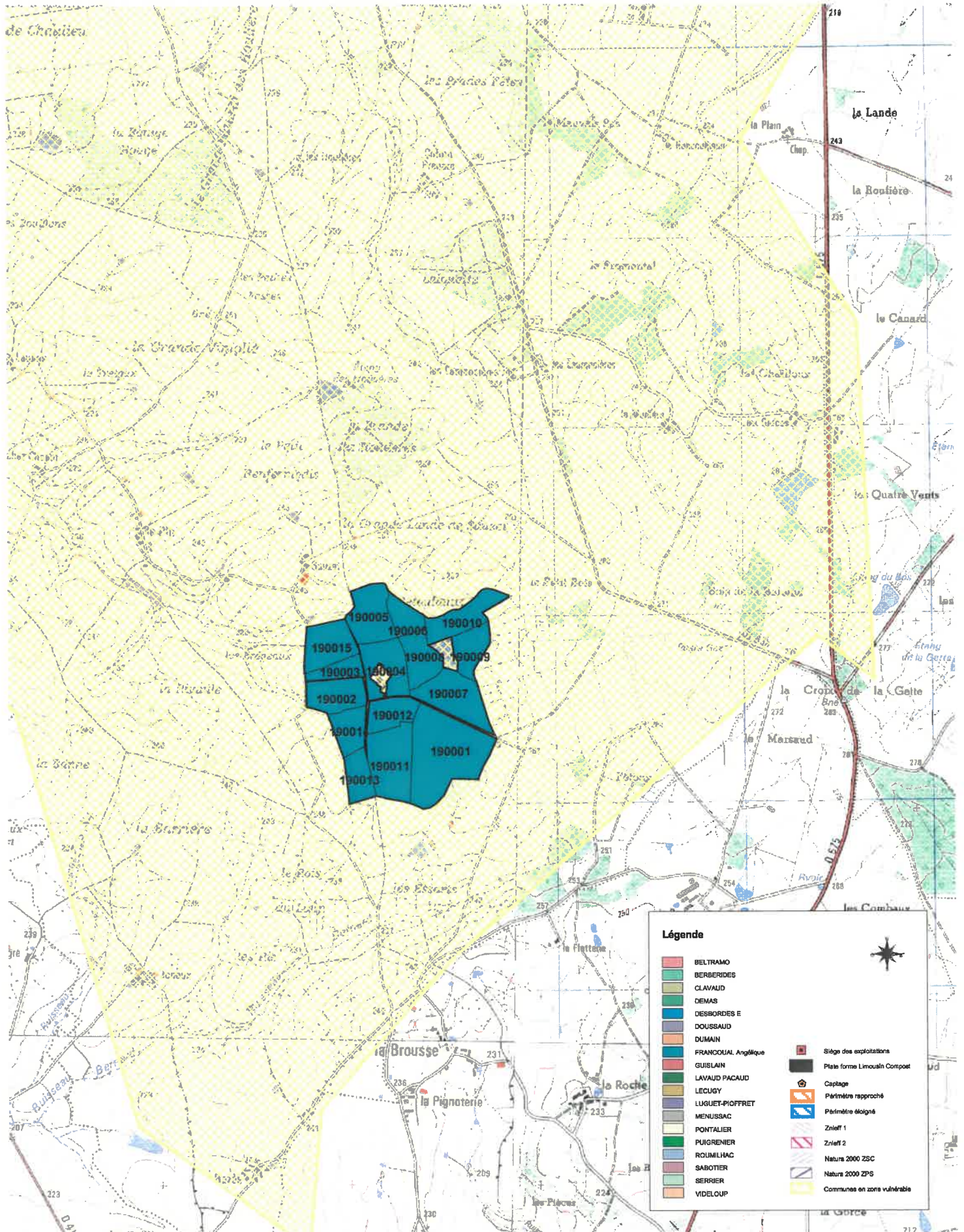
CARTE DE LOCALISATION N°3 Plan d'épandage Limousin Compost

Extrait de fonds IGN
Echelle : 1/25 000



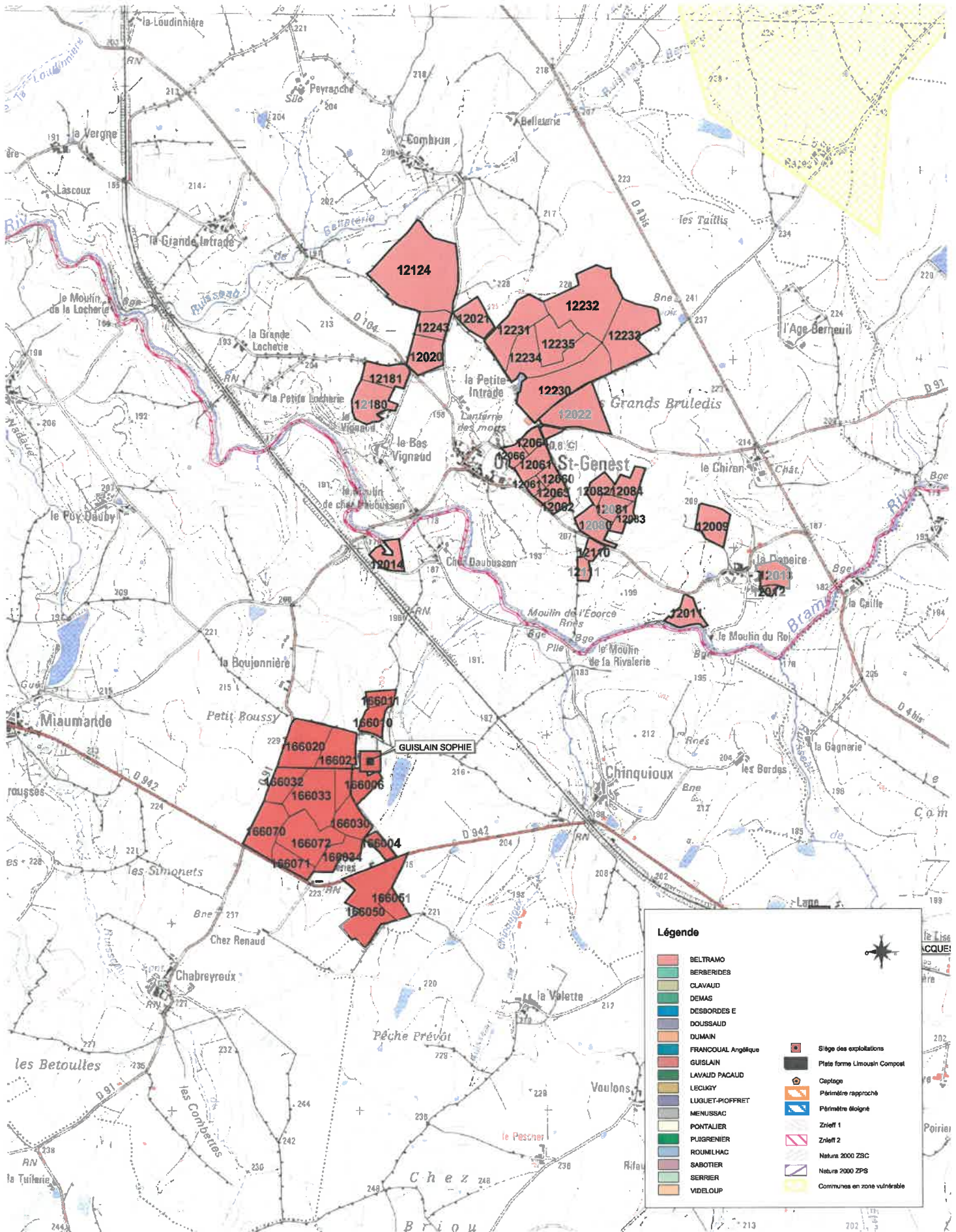
CARTE DE LOCALISATION N°4 Plan d'épandage Limousin Compost

Extrait de fonds IGN
Echelle : 1/25 000



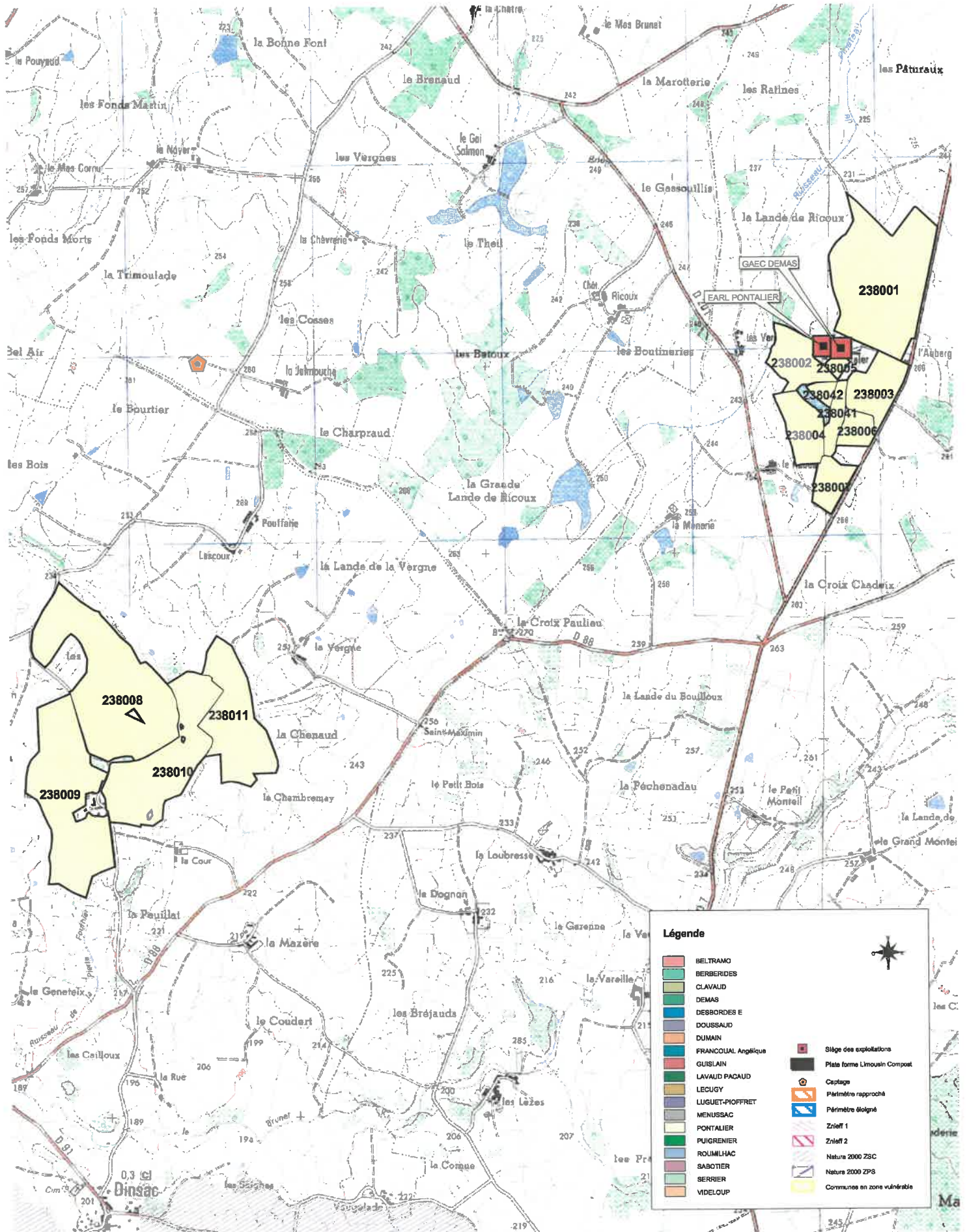
CARTE DE LOCALISATION N°5 Plan d'épandage Limousin Compost

Extrait de fonds IGN
Echelle : 1/25 000



CARTE DE LOCALISATION N°6 Plan d'épandage Limousin Compost

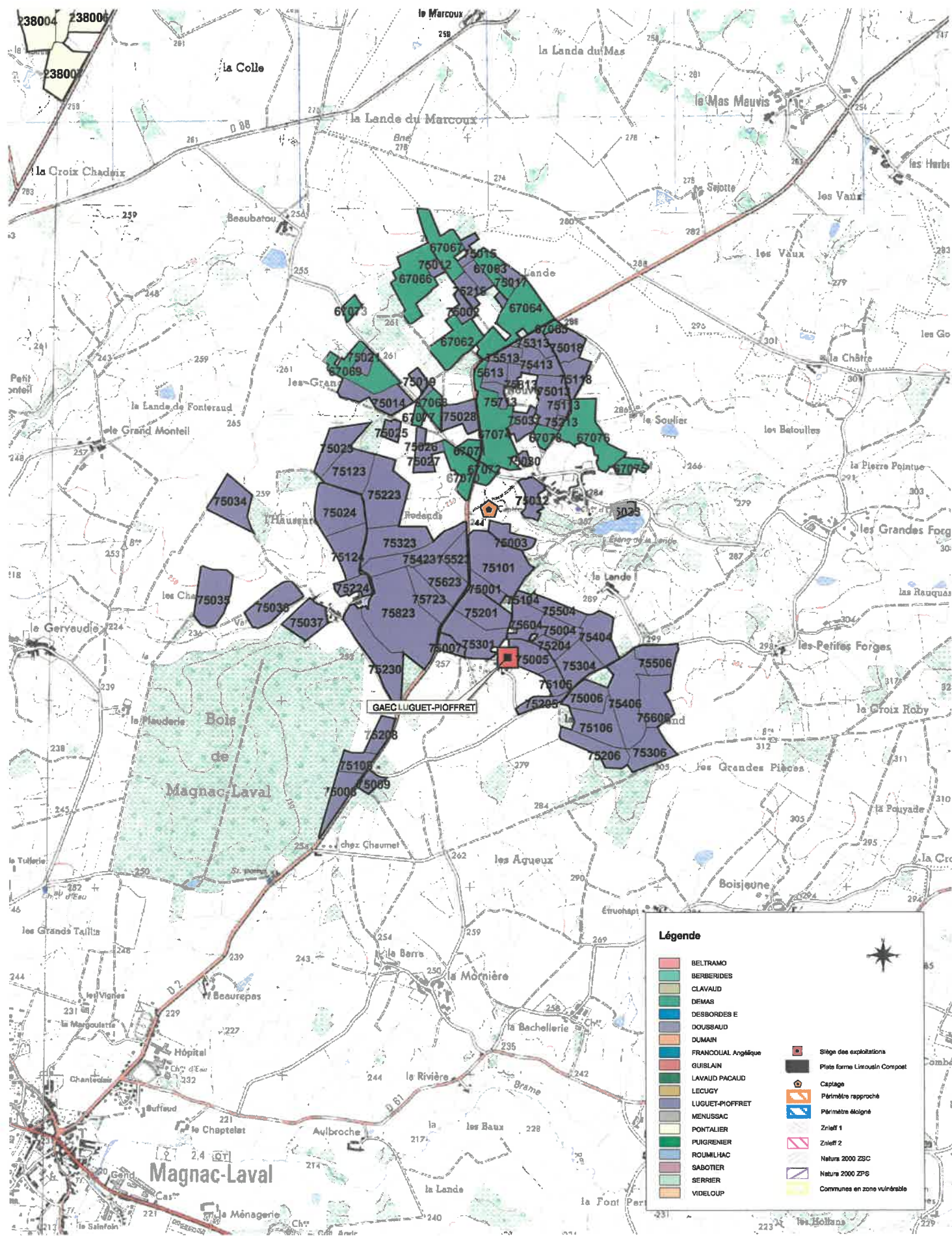
Extrait de fonds IGN
Echelle : 1/25 000



CARTE DE LOCALISATION N°7

Plan d'épandage Limousin Compost

Extrait de fonds IGN
Echelle : 1/25 000

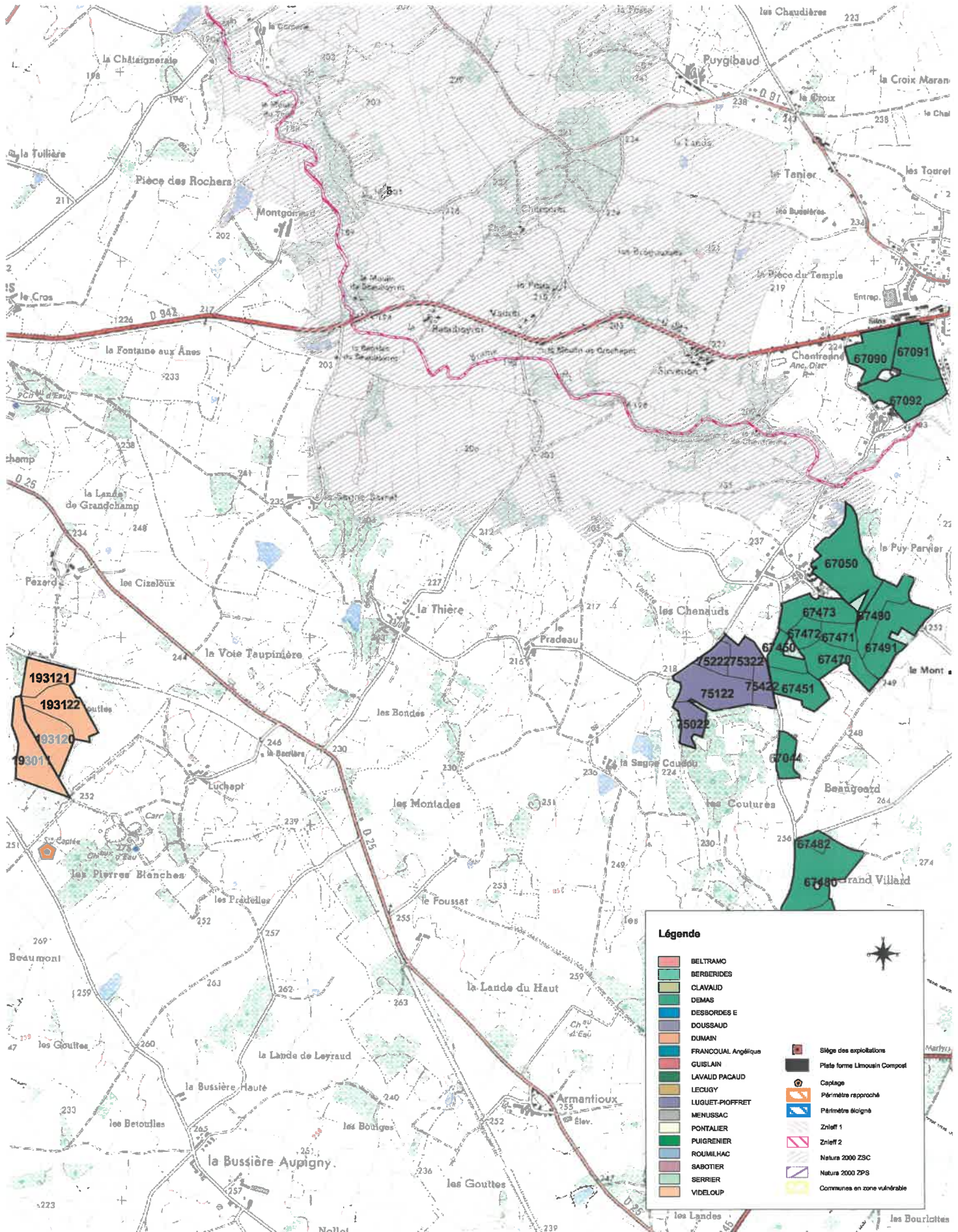


Légende

	BELTRAMO		Siège des exploitations
	BERBERIDES		Plate forme Limousin Compost
	CLAVAUD		Captage
	DEMAS		Périmètre rapproché
	DESBORDES E		Périmètre éloigné
	DOUSSAUD		Znieff 1
	DUMAIN		Znieff 2
	DUMAIN		Natura 2000 ZSC
	FRANCOUAIL Angélique		Natura 2000 ZPS
	GUISLAIN		Communes en zone vulnérable
	LAVAUD PACAUD		
	LECUGY		
	LIGUET-PIOFFRET		
	MENUSSAC		
	PONTALIER		
	PUGREMIER		
	ROUMLHAC		
	SABOTIER		
	SERRIER		
	VIDELOUP		

CARTE DE LOCALISATION N°8 Plan d'épandage Limousin Compost

Extrait de fonds IGN
Echelle : 1/25 000



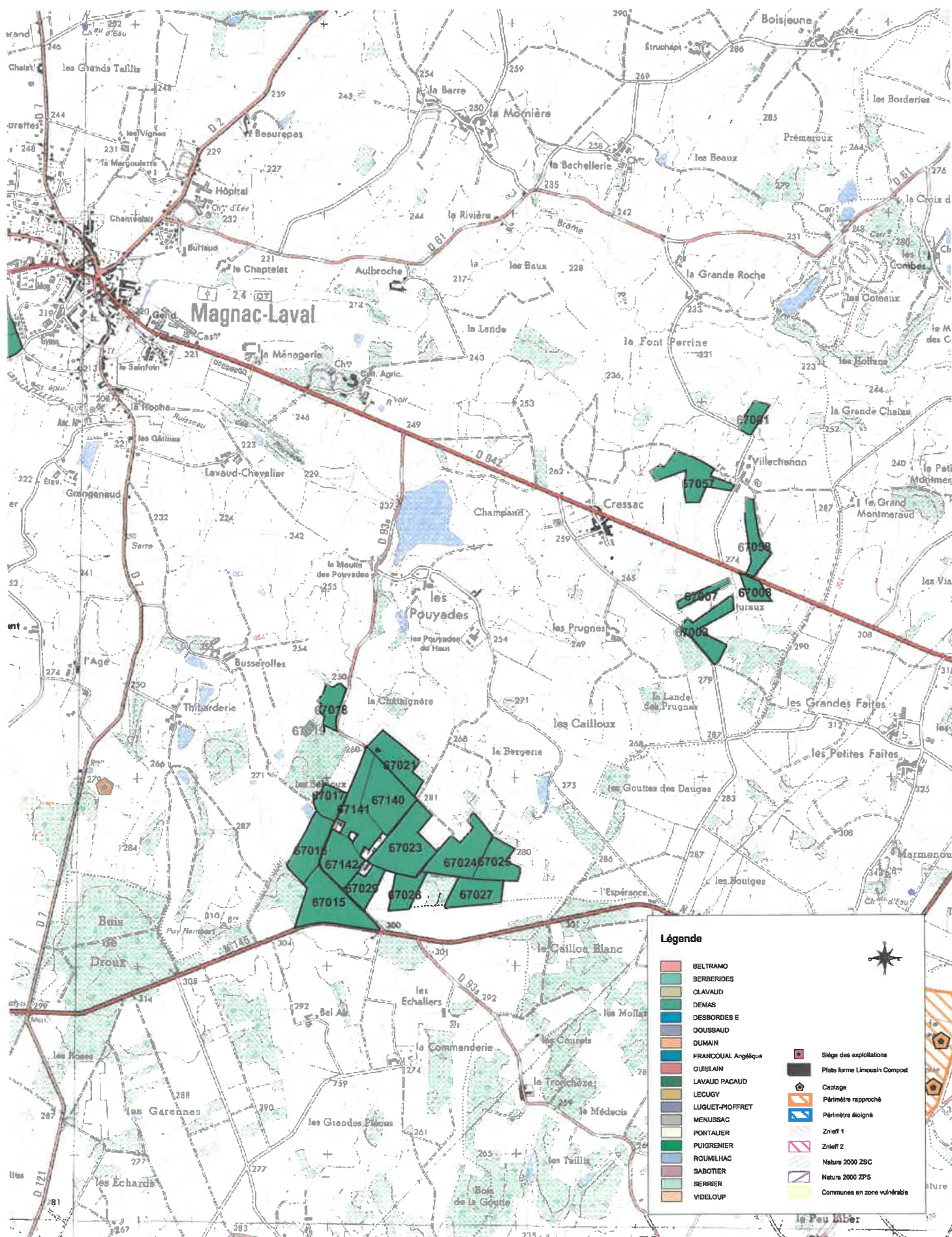
Légende

	BELTRAMO		Siège des exploitations
	BERBERIDES		Plate forme Limousin Compost
	CLAVAUD		Caplage
	DEMAS		Périmètre rapproché
	DESBORDES E		Périmètre éloigné
	DOUSSAUD		Znieff 1
	DUMAIN		Znieff 2
	FRANCOUAL Angélique		Natura 2000 ZSC
	GUISLAIN		Natura 2000 ZPS
	LAVAUD PACAUD		Communes en zone vulnérable
	LEOUGY		
	LUGUET-PIOFFRET		
	MENUSSAC		
	PONTALIER		
	PUIGRENIER		
	ROUMLHAC		
	SABOTIER		
	SERRIER		
	VIDELOUP		

CARTE DE LOCALISATION N°9

Plan d'épandage Limousin Compost

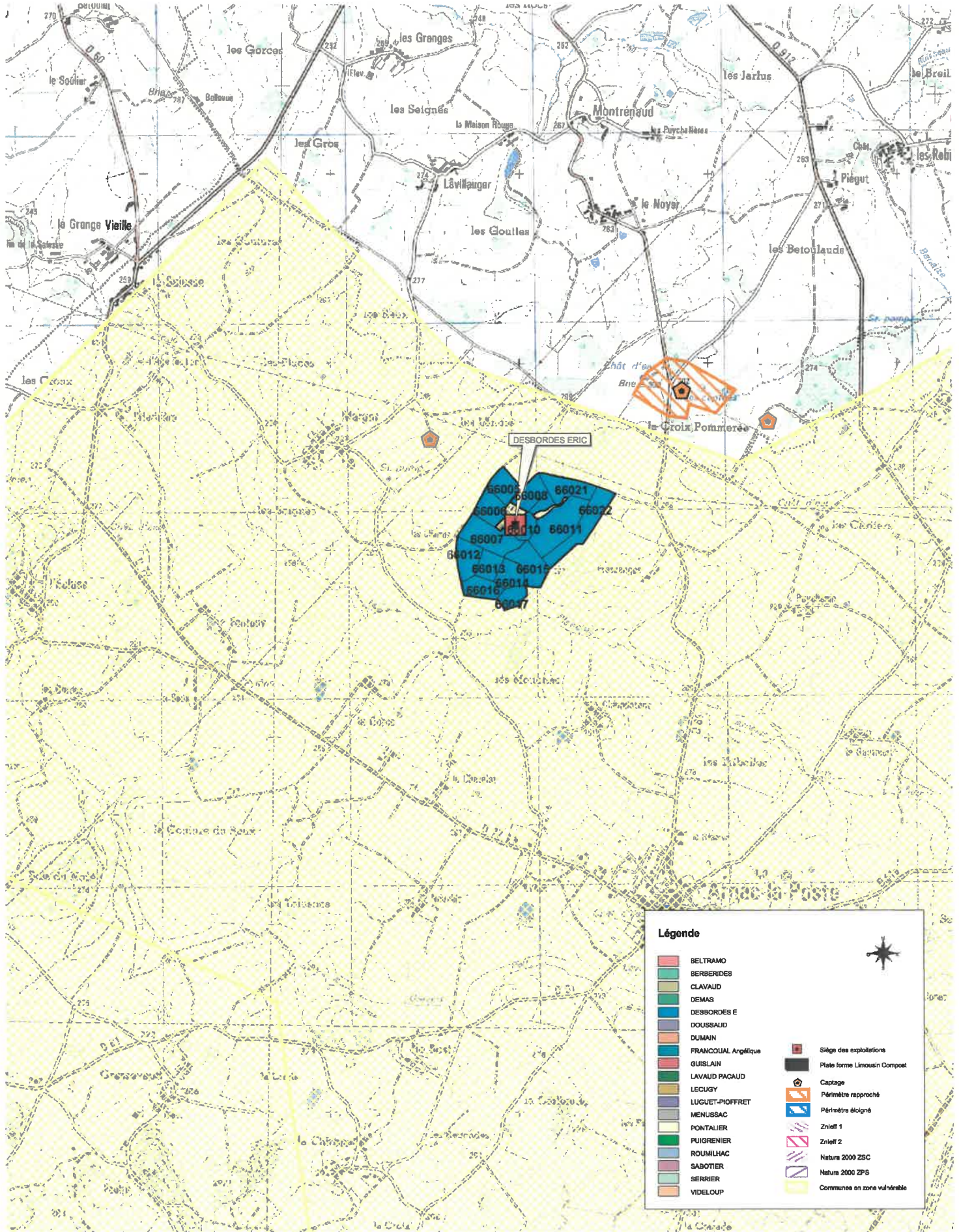
Extrait de fonds IGN
Echelle : 1/25 000



CARTE DE LOCALISATION N°10

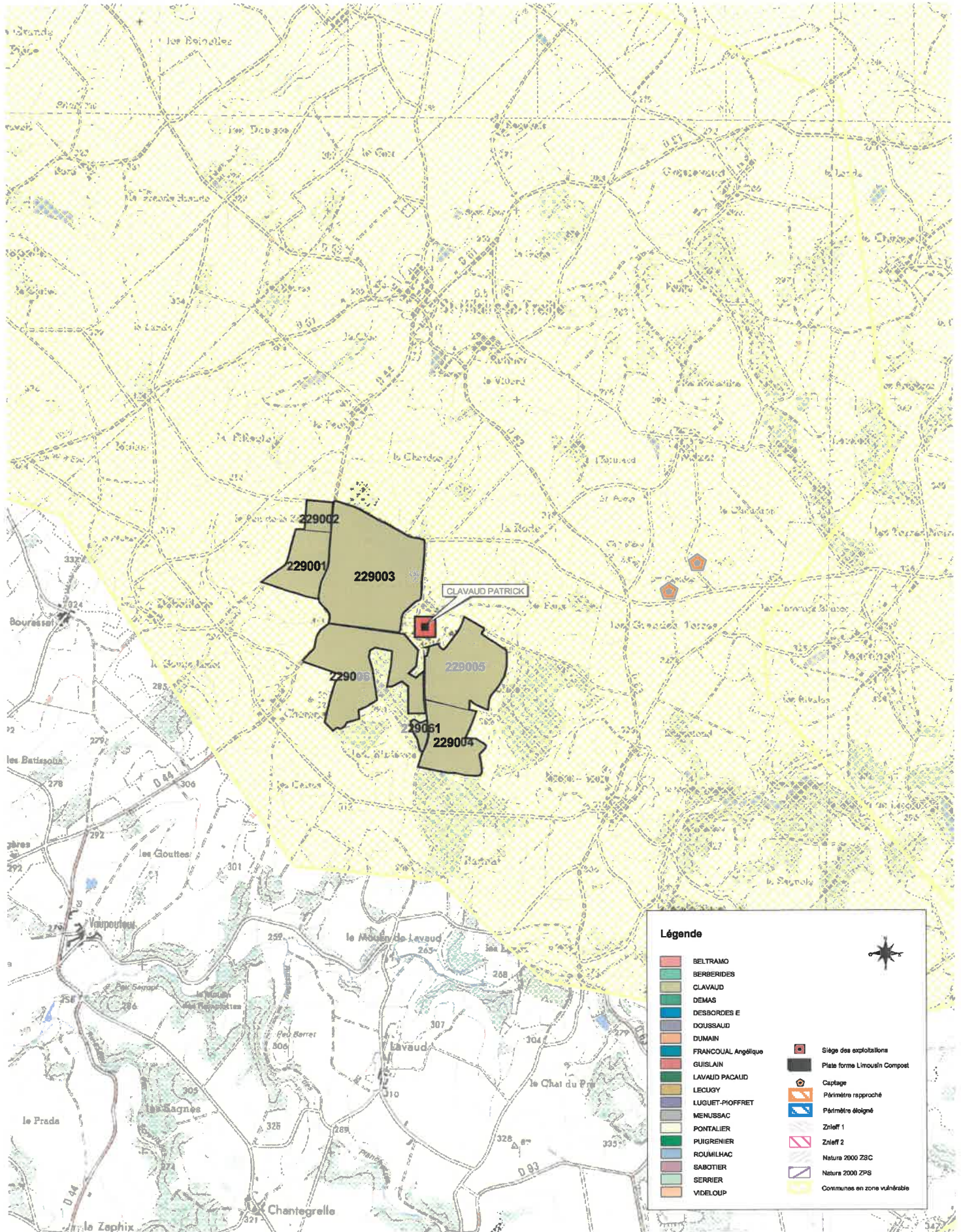
Plan d'épandage Limousin Compost

Extrait de fonds IGN
Echelle : 1/25 000



CARTE DE LOCALISATION N°11
Plan d'épandage Limousin Compost

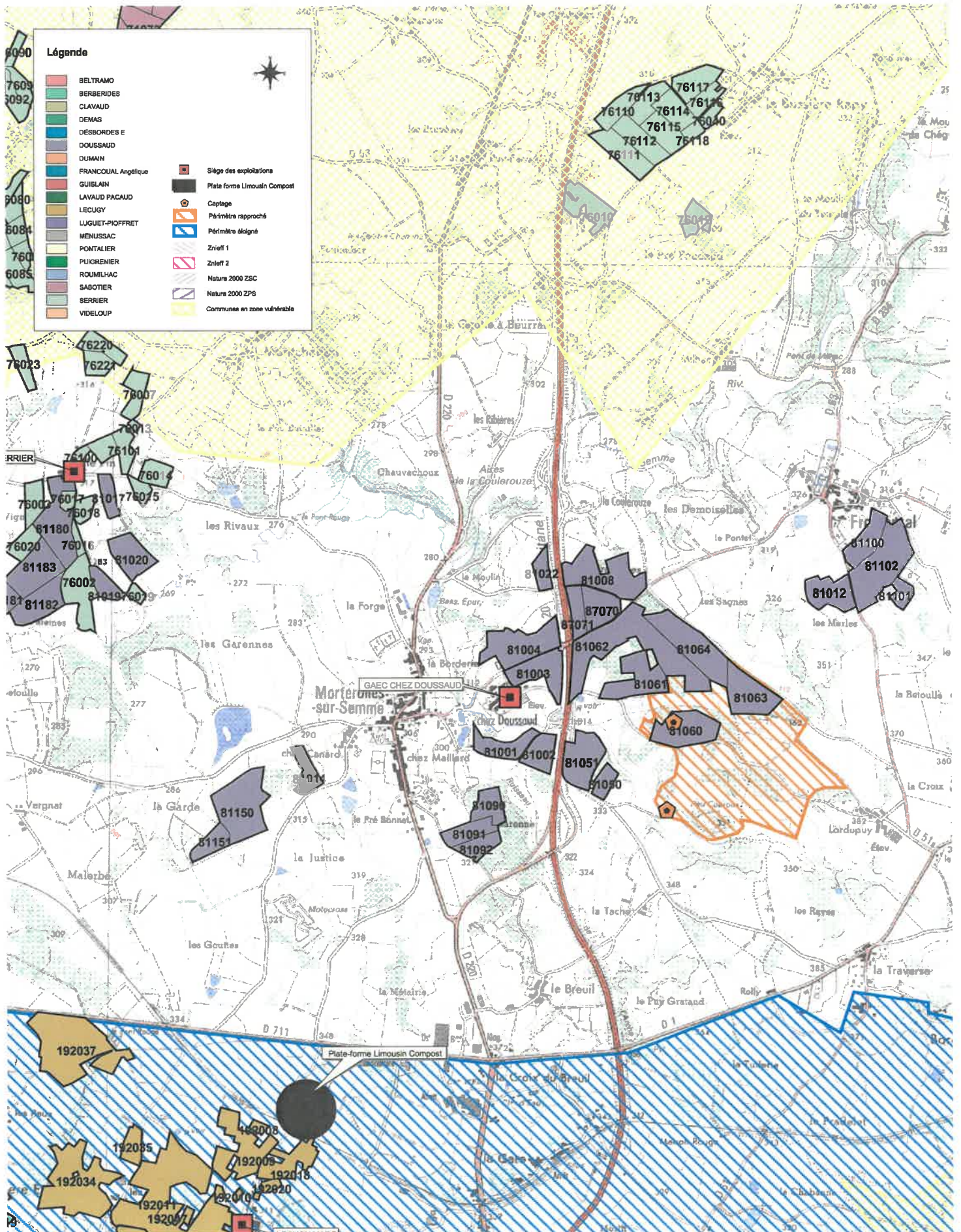
Extrait de fonds IGN
 Echelle : 1/25 000



CARTE DE LOCALISATION N°13

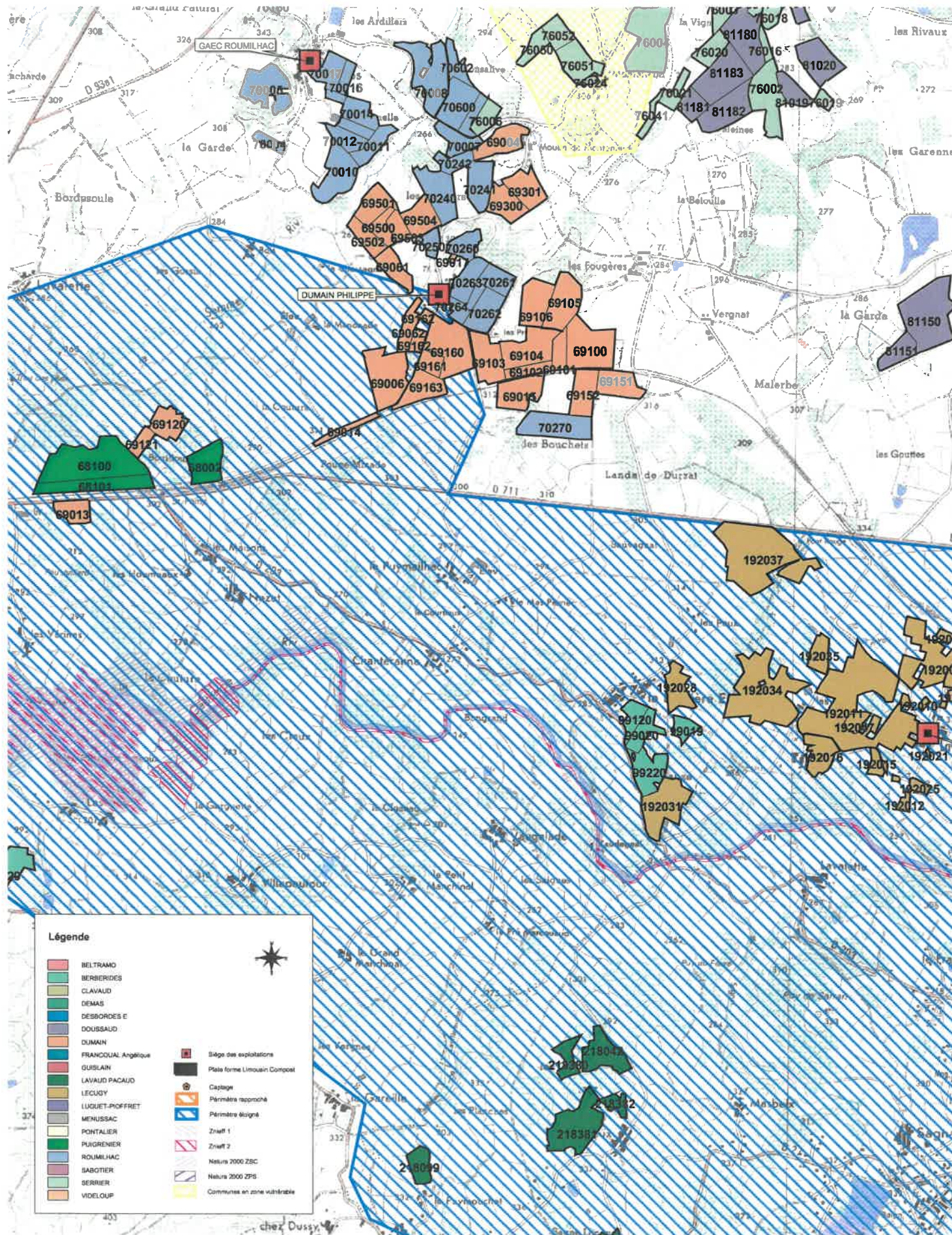
Plan d'épandage Limousin Compost

Extrait de fonds IGN
Echelle : 1/25 000



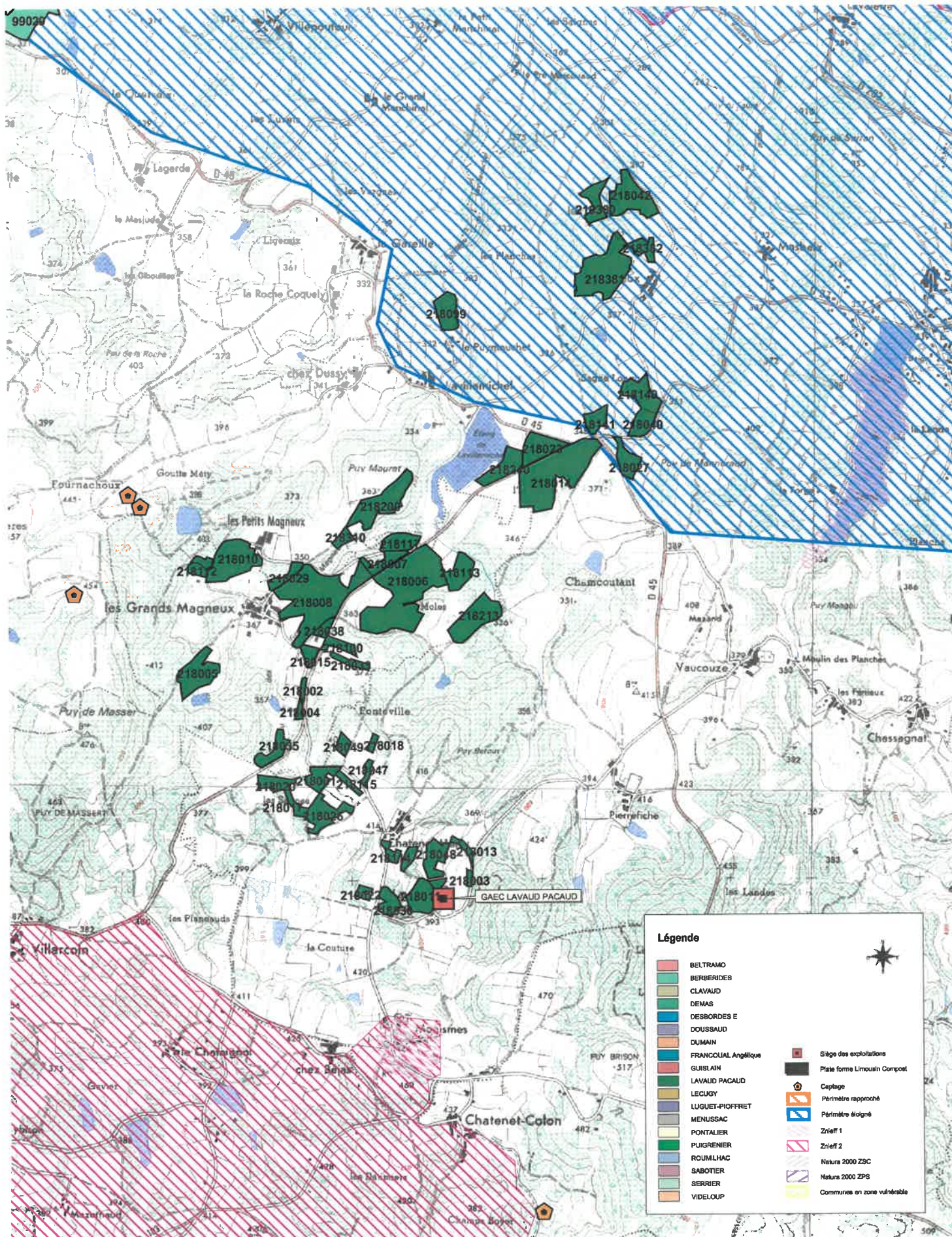
CARTE DE LOCALISATION N°14 Plan d'épandage Limousin Compost

Extrait de fonds IGN
Echelle : 1/25 000



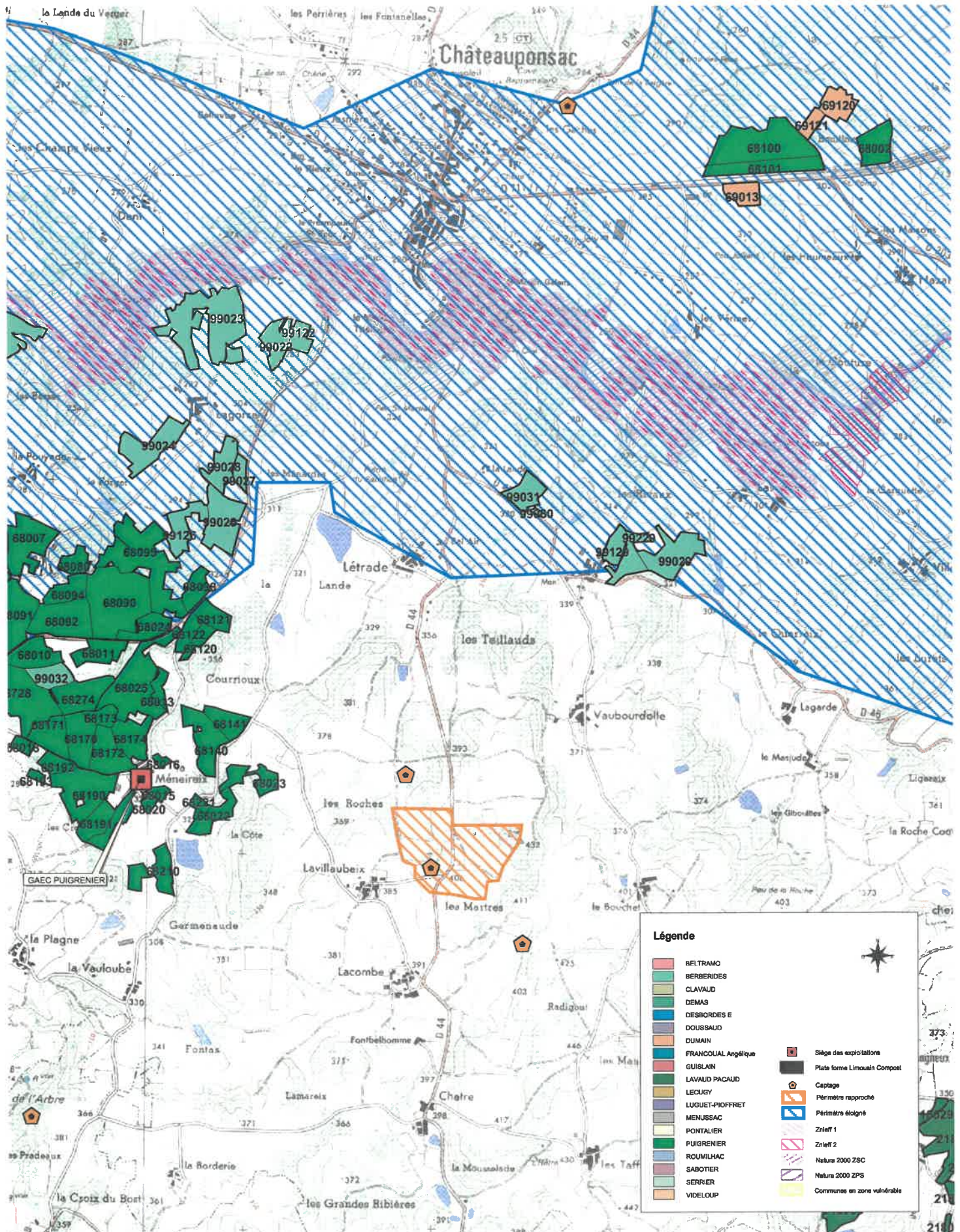
CARTE DE LOCALISATION N°16 Plan d'épandage Limousin Compost

Extrait de fonds IGN
Echelle : 1/25 000



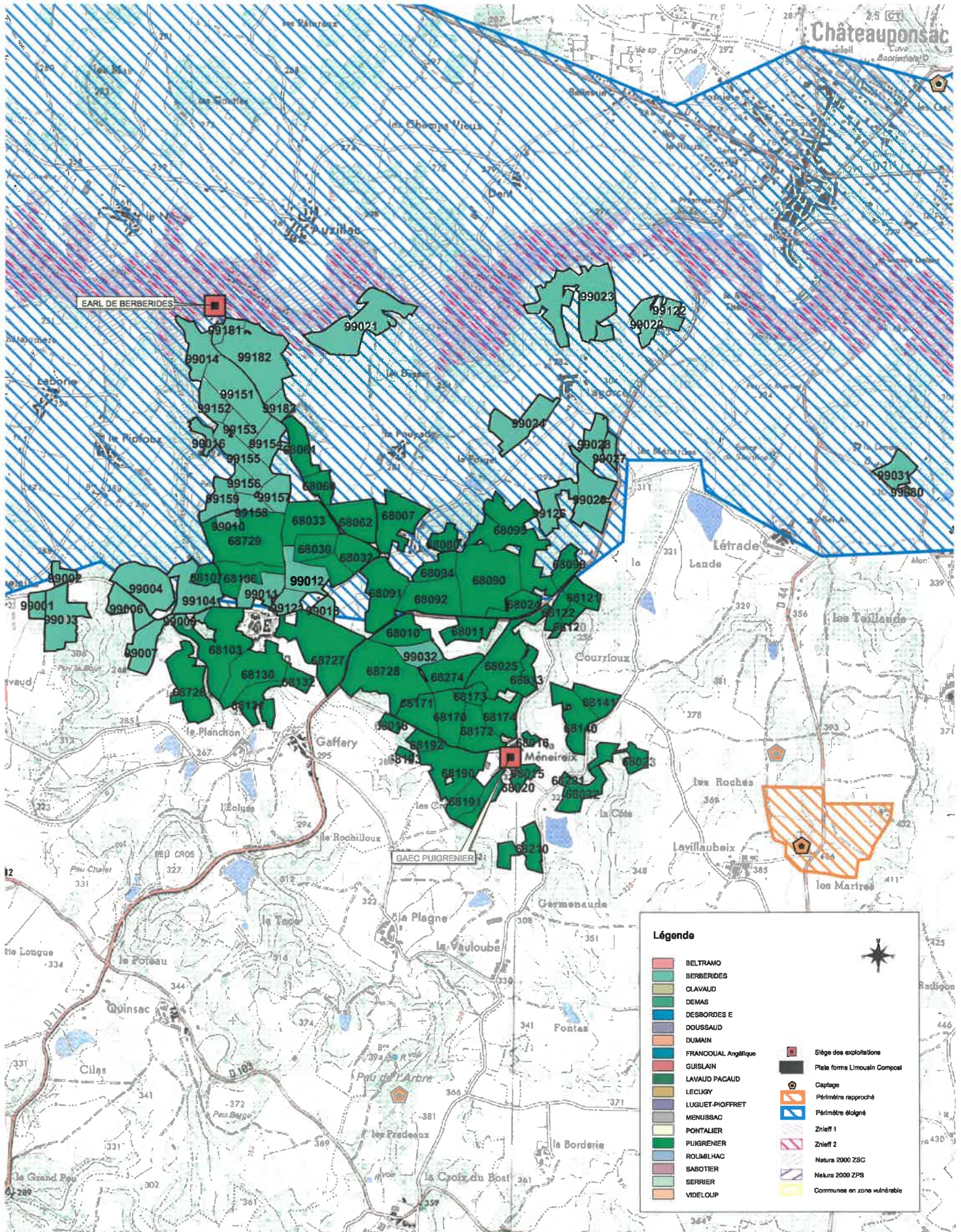
CARTE DE LOCALISATION N°17 Plan d'épandage Limousin Compost

Extrait de fonds IGN
Echelle : 1/25 000



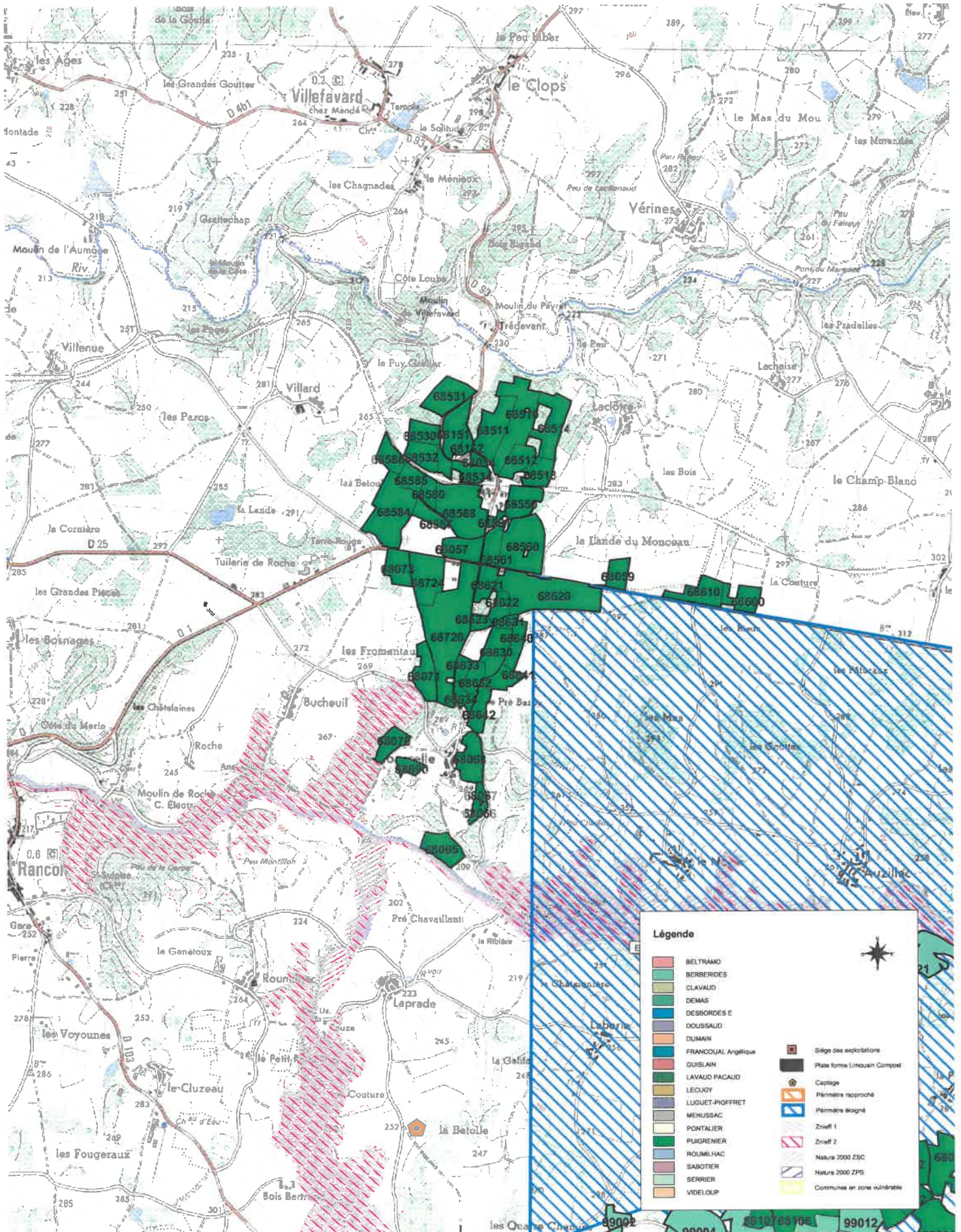
CARTE DE LOCALISATION N°18 Plan d'épandage Limousin Compost

Extrait de fonds IGN
Echelle : 1/25 000



CARTE DE LOCALISATION N°19 Plan d'épandage Limousin Compost

Extrait de fonds IGN
Echelle : 1/25 000



CARTE DE LOCALISATION DU PARCELLAIRE
EXTENSION LIMOUSIN COMPOST

Echelle 1 :25 000

