

PREFECTURE DE LA VIENNE

DIRECTION DES RELATIONS AVEC LES
COLLECTIVITES LOCALES

Bureau du Cadre de Vie et de
l'Environnement

Affaire suivie par : Nadine MORISSET

Téléphone: 05 49 55 71 22

Télécopie: 05 49 55 71 20

Mèl:nadine.morisset@vienne.pref.gouv.fr

A R R E T E n° 2007-D2/B3- 354

en date du 15 octobre 2007

autorisant la prolongation et l'extension d'une carrière de calcaire située au lieu-dit "les Taillis de Bauvais" sur la commune d'HAIMS exploitée, sous certaines conditions, par Monsieur le directeur de la SARL CARRIERE D'HAIMS, activité soumise à la réglementation des installations classées pour la protection de l'environnement.

**Le Préfet de la Région Poitou-Charentes,
Préfet de la Vienne,
Chevalier de la légion d'honneur,
Officier dans l'ordre national du mérite,**

Vu le code de l'environnement ;

Vu la loi n° 93-3 du 4 janvier relative aux carrières ;

Vu le code du Patrimoine ;

Vu le décret n° 77-1133 en date du 21 septembre 1977 modifié ;

Vu l'arrêté du 22 septembre 1994 relatif aux exploitations de carrières et aux installations de premier traitement des matériaux de carrière ;

Vu l'arrêté ministériel du 23 janvier 1997 relatif à la limitation des bruits émis dans l'environnement par les installations classées pour la protection de l'environnement ;

Vu la circulaire interministérielle du 5 novembre 2003 relative à la redevance d'archéologie préventive ;

Vu l'arrêté préfectoral n° 2001-D2B3-324 du 20 septembre 2001 autorisant la SARL MAQUIGNON FRERES à exploiter une carrière de calcaire située au lieu-dit « Les Taillis de Bauvais » sur la commune d'Haims ;

Vu l'arrêté préfectoral n° 2002-D2B3-020 du 14 mars 2002 autorisant le transfert d'exploitation de la carrière de calcaire située au lieu-dit « Les Taillis de Bauvais » sur la commune d'Haims au bénéfice de la SARL CARRIERES D'HAIMS ;

Vu la demande déclarée recevable par l'inspecteur des installations classées le 10 janvier 2007 et présentée par Monsieur le directeur de la SARL CARRIERE D'HAIMS pour l'exploitation, au lieu-dit "les Taillis de Bauvais", commune de HAIMS, d'une carrière de calcaire, activité relevant de la réglementation des installations classées pour la protection de l'environnement ;

Vu l'ensemble des pièces du dossier ;

Vu les résultats de l'enquête publique à laquelle il a été procédé du 19 mars 2007 au 20 avril 2007 et les conclusions du commissaire-enquêteur ;

Vu les avis émis par les Directeurs Départementaux de l'Équipement, des Affaires Sanitaires et Sociales, de l'Agriculture et de la Forêt, des Services d'Incendie et de Secours, les Directeurs Régionaux de l'Environnement, des Affaires Culturelles, de l'Industrie, de la Recherche et de l'Environnement ainsi que par le Directeur de France Télécom, la Responsable de l'Institut National de l'Origine et de la Qualité, et par le Directeur du Service Départemental de l'Aménagement de l'Espace et de l'Environnement;

Vu les avis des conseils municipaux des communes d'Haims, Béthines et Villemort ;

Vu l'arrêté préfectoral n°2007-D2/B3-281 en date du 7 août 2007 portant sursis à statuer sur la demande;

Vu le rapport de synthèse de l'Inspecteur des Installations Classées ;

Vu l'avis émis par la Commission Départementale de la Nature, des Paysages et des Sites dans sa formation «Carrières» le 27 septembre 2007 ;

Considérant que l'autorisation ne peut être accordée que si les dangers ou inconvénients du projet peuvent être prévenus par des mesures que spécifie l'arrêté d'autorisation ;

Considérant que les conditions d'aménagement et d'exploitation, telles qu'elles sont définies par le projet d'arrêté susvisé permettent de prévenir ces dangers et ces inconvénients,

Considérant que les mesures prévues par le pétitionnaire permettront de prévenir, limiter ou compenser les impacts essentiels du projet ;

Considérant la lettre en date du 5 octobre 2007 adressée par la SARL CARRIERES D'HAIMS indiquant qu'elle n'a pas d'observation à formuler sur le projet d'arrêté qui lui a été notifié;

Sur proposition du Secrétaire Général de la Préfecture de la Vienne ;

ARRETE

ARTICLE 1^{er} - DISPOSITIONS GENERALES

ARTICLE 1.1 - AUTORISATION

La SARL CARRIERE D'HAIMS dont le siège social est situé au « Prieuré de Remeneuil » - 86230 USSEAU, est autorisée à exploiter une carrière à ciel ouvert de calcaire comportant une installation de premier traitement de matériaux, sur le territoire de la commune de HAIMS, au lieu-dit « Les Taillis de Bauvais » .

NUMERO NOMENCLATURE	ACTIVITE	CAPACITE	CLASSEMENT
2510-1	Exploitation de carrière	72 000 t/an au maximum dont 16 500 t de blocs 55500 tonnes de granulats	Autorisation
2515-2	Installations de traitement	140 kW	Déclaration

Le présent arrêté vaut autorisation et déclaration au titre du code de l'environnement – livre II – titre I.

Le présent arrêté vaut récépissé de déclaration pour les installations classées soumises à déclaration, citées au paragraphe 1 ci-dessus.

Le présent arrêté vaut fait générateur pour la perception de la redevance d'archéologie préventive pour les surfaces affectées par les travaux des premières autorisations ou ceux des extensions.

Cette redevance est due pour les superficies suivantes :

- 20881 m² à compter de la date de l'arrêté
- 5678 m² à la date de l'arrêté + 5 ans
- 4716 m² à la date de l'arrêté + 10 ans
- 4072 m² à la date de l'arrêté + 15 ans
- 7768 m² à la date de l'arrêté + 20 ans

Conformément au Code des Douanes, les installations visées ci-dessus sont soumises à la Taxe Générale sur les Activités Polluantes (TGAP). Cette taxe est due pour la délivrance du présent arrêté et exigible à la signature de celui-ci. En complément de celle-ci, elle est également due sous la forme d'une Taxe annuelle établie sur la base de la situation administrative de l'établissement en activité au 1er janvier ou ultérieurement à la date de mise en fonctionnement de l'établissement ou éventuellement de l'exercice d'une nouvelle activité. La taxe est due, dans tous les cas, pour l'année entière.

L'autorisation est accordée aux conditions du dossier de la demande en ce qu'elles ne sont pas contraires aux prescriptions du présent arrêté.

Les prescriptions du présent arrêté sont applicables immédiatement à l'exception de celles pour lesquelles un délai est explicitement prévu. La mise en application, à leur date d'effet, de ces prescriptions, entraîne l'abrogation de toutes les dispositions contraires ou identiques qui ont le même objet.

ARTICLE 1.2 - ABROGATION

Les arrêtés préfectoraux n° 2001-D2/B3-324 du 20 septembre 2001 et n°2002-D2/B3-du 14 mars 2002 sont abrogés.

ARTICLE 1.3 - CARACTÉRISTIQUES DE L'AUTORISATION

Les parcelles concernées sont les suivantes :

- Renouvellement :

COMMUNE	SECTIONS (3)	N° DE PARCELLES	SUPERFICIE
HAIMS	D1	46 47 664 (ex-43)	24 a 60 ca 11 a 49 ca 3 ha 19 a 92 ca

- Extension :

COMMUNE	SECTIONS (3)	N° DE PARCELLES	SUPERFICIE
HAIMS	D1	53 665pp	1 ha 63 a 59 ca 1 ha 36 a 41 ca

L'autorisation est accordée, sur une superficie totale de 6 ha 56 a 01 ca, pour une durée de 25 ans à compter de la notification du présent arrêté remise en état incluse.

L'autorisation demandée sur les parcelles 53 et 665 est subordonnée à l'obtention d'une autorisation de défrichement.

Elle est accordée sous réserve des droits des tiers et n'a d'effet que dans les limites du droit de propriété du bénéficiaire et des contrats de fortage dont il est titulaire.

Les horaires d'exploitation de la carrière (extraction et fonctionnement des installations) sont les suivants : 7h30 – 18h, du lundi au vendredi.

L'épaisseur d'extraction maximale est de 33 mètres (21 mètres en moyenne) .

La cote minimale NGF du fond de la carrière est de 95 m, les extractions devant dans tous les cas être stoppées avant d'atteindre la nappe d'eau souterraine.

La hauteur maximale des fronts est limitée à 6 m.

Avant le 1^{er} Mars de l'année N+1, le tonnage extrait de l'année N est adressé à l'inspection.

ARTICLE 1.4 - MODIFICATIONS

Toute modification envisagée par l'exploitant aux installations, à leur mode l'utilisation ou à leur voisinage, de nature à entraîner un changement notable des éléments du dossier de demande d'autorisation ou des prescriptions du présent arrêté sera portée, avant sa réalisation, à la connaissance du Préfet avec tous les éléments d'appréciation.

ARTICLE 1.5 - TRANSFERT DES INSTALLATIONS – CHANGEMENT D'EXPLOITANT

Tout transfert sur un autre emplacement des installations visées au tableau de l'article 1.1 nécessite une nouvelle demande d'autorisation ou une nouvelle déclaration.

Dans le cas où l'établissement changerait d'exploitant, le nouvel exploitant ou son représentant, doit en faire la demande d'autorisation auprès du Préfet dans le mois qui suit la prise en charge de l'exploitation. Cette demande d'autorisation doit mentionner, s'il s'agit d'une personne physique, les noms, prénom et domicile du nouvel exploitant et, s'il s'agit d'une personne morale, sa dénomination ou sa raison sociale, sa forme juridique, l'adresse de son siège social ainsi que la qualité du signataire. Elle doit comporter en annexe les documents établissant les capacités techniques et financières du nouvel exploitant et la constitution des garanties financières. L'accord écrit du précédent exploitant ainsi que les accords des propriétaires (droits de foretage) doivent être annexés à la demande.

ARTICLE 1.6 - ACCIDENT OU INCIDENT

Indépendamment de la déclaration d'accident prévue par les dispositions de police visées à l'article 2.1 ci-dessous, tout accident ou incident susceptible de porter atteinte aux intérêts visés à l'article L 511, livre V, titre I du code de l'environnement doit être signalé immédiatement à l'inspecteur des installations classées.

Sauf exception dûment justifiée, en particulier pour des motifs de sécurité, il est interdit de modifier en quoi que ce soit l'état des installations où a eu lieu l'accident ou l'incident tant que l'inspecteur des installations classées n'a pas donné son accord et, s'il y a lieu, après autorisation de l'autorité judiciaire, indépendamment des dispositions de police prévues par le R.G.I.E.

ARTICLE 1.7 - CONTRÔLES ET ANALYSES

L'inspection des installations classées peut demander que des prélèvements, des contrôles ou des analyses soient effectués par un organisme indépendant, dont le choix est soumis à son approbation, s'il n'est pas agréé à cet effet, dans le but de vérifier le respect des prescriptions du présent arrêté ; les frais occasionnés par ces interventions sont supportés par l'exploitant.

Elle peut demander en cas de nécessité la mise en place et l'exploitation aux frais de l'exploitant d'appareils pour le contrôle des rejets liquides et gazeux, des émissions de poussières, des bruits, des vibrations ou des concentrations des matières polluantes dans l'environnement.

ARTICLE 1.8 - ENREGISTREMENTS, RAPPORTS DE CONTRÔLE ET REGISTRES

Tous les enregistrements, rapports de contrôle et registres mentionnés dans le présent arrêté sont conservés à la disposition de l'inspection des installations classées qui peut, par ailleurs, demander que des copies ou synthèses de ces documents lui soient adressées.

ARTICLE 1.9 - GARANTIES FINANCIERES

1. La durée de l'autorisation est divisée en périodes quinquennales. A chaque période correspond un montant de garanties financières permettant la remise en état maximale au sein de cette période. Le schéma d'exploitation et de remise en état en annexe présente les surfaces à exploiter et les modalités de remise en état pendant ces périodes.
2. L'acte de cautionnement solidaire est établi conformément au modèle annexé à l'arrêté interministériel du 1^{er} février 1996.
3. L'exploitant adresse au préfet le document établissant le renouvellement des garanties financières en notifiant la situation de l'exploitation 6 mois au moins avant son terme.
4. Modalités d'actualisation du montant des garanties financières :
Tous les cinq ans, le montant des garanties financières est actualisé compte tenu de l'évolution de l'indice TP01.
L'actualisation des garanties financières relève de l'initiative de l'exploitant.
5. Toute modification des conditions d'exploitation conduisant à une augmentation du montant des garanties financières doit être subordonnée à la constitution de nouvelles garanties financières.
6. L'absence de garanties financières entraîne la suspension de l'activité, après mise en œuvre des modalités prévues à l'article L 514-1, livre V, titre I du code de l'environnement.

ARTICLE 1.10 - GARANTIES FINANCIERES

1.10.1 - Montant

Le montant des garanties permettant d'assurer la remise en état de la carrière, à chacun des termes des périodes quinquennales est :

- au terme de cinq ans de 99 248 €.TTC
- au terme de dix ans de 89 971 €.TTC
- au terme de quinze ans de 101 721 €.TTC
- au terme de vingt ans de 92 251 €.TTC
- au terme de vingt-cinq ans de 93 116 €.TTC

1.10.2 - Indice TP

Indice TP 01 utilisé pour le calcul des montants ci-dessus : **576.4 (avril 2007)**

ARTICLE 1.11 - RECAPITULATIF DES DOCUMENTS A TRANSMETTRE A L'INSPECTION

ARTICLE	OBJET	PERIODICITE
1.3	Tonnage maximal extrait	Annuelle
2.4	Déclaration de début d'exploitation et premières garanties financières	Cf. article 2.4
1.10	Renouvellement des garanties financières	Cf. article 1.9

ARTICLE 2 - EXPLOITATION

ARTICLE 2.1 - REGLEMENTATIONS GENERALES

L'exploitant est tenu de respecter les dispositions prescrites par :

- les articles 87, 90 et 107 du code Minier
- le décret n° 99-116 du 12 février 1999 relatif à la police des carrières
- le décret n° 80-331 du 7 mai 1980 modifié portant Règlement Général des Industries Extractives (RGIE)
- l'arrêté ministériel du 22 septembre 1994 relatif aux exploitations de carrières et aux installations de premier traitement des matériaux de carrières.

ARTICLE 2.2 - REGISTRES ET PLANS

Un plan d'échelle adaptée à la superficie de la carrière est établi.

Sur ce plan sont reportés :

- les limites du périmètre sur lequel porte le droit d'exploiter ainsi que ses abords, dans un rayon de 50 mètres ;
- les bords de la fouille ;
- les courbes de niveau ou cotes d'altitude des points significatifs ;
- les zones remises en état ;
- la position des ouvrages visés à l'article 2.9.3 ci-dessous et, s'il y a lieu, leur périmètre de protection institué en vertu des réglementations spéciales.

Ce plan, mis à jour au moins une fois par an, est tenu à la disposition de l'inspection des installations classées. A la fin de chaque période quinquennale, ce plan est adressé à l'inspection des installations classées.

ARTICLE 2.3 - DIRECTION TECHNIQUE - PREVENTION - FORMATION

Le titulaire de l'autorisation d'exploiter doit déclarer au Directeur Régional de l'Industrie, de la Recherche et de l'Environnement :

- le nom de la personne physique chargée de la direction technique des travaux,
- les entreprises extérieures éventuellement chargées de travaux de l'exploitation.

Par ailleurs, il rédige le Document de Sécurité et de Santé (DSS), les consignes, fixe les règles d'exploitation, d'hygiène et de sécurité. Il élabore les dossiers de prescriptions visés par les textes.

Dans le cas des autorisations d'exploiter initiales, le DSS est adressé au Préfet.

Il porte le document de sécurité et de santé, les consignes et dossiers de prescriptions à la connaissance du personnel concerné ou susceptible de l'être et des entreprises extérieures visées ci-dessus, les tient à jour, et réalise une analyse annuelle portant sur leur adéquation et sur leur bonne application par le personnel.

Une formation à l'embauche et une formation annuelle adaptées sont assurées à l'ensemble du personnel.

Le bilan annuel des actions menées dans les domaines de la sécurité et de la protection de l'environnement, la liste des participants à ces actions et formations sont tenus à la disposition de la Direction Régionale de l'Industrie, de la Recherche et de l'Environnement.

ARTICLE 2.4 - DECLARATION DE DEBUT D'EXPLOITATION

L'exploitant déclare le début d'exploitation tel que prévu à l'article 23-1 du décret du 21 septembre 1977 modifié après avoir satisfait aux prescriptions mentionnées aux articles 2.5.1 à 2.5.4 ci-après.

Cette déclaration est accompagnée du document attestant la constitution des garanties financières dont le montant et les modalités d'actualisation sont fixés dans le présent arrêté.

ARTICLE 2.5 - AMENAGEMENTS PRELIMINAIRES

2.5.1 - Information du public

L'exploitant est tenu, avant le début de l'exploitation, de mettre en place sur chacune des voies d'accès au chantier des panneaux indiquant en caractères apparents son identité, la référence de l'autorisation, l'objet des travaux et l'adresse de la mairie où le plan de remise en état du site peut être consulté.

2.5.2 - Bornage

Préalablement à la mise en exploitation des carrières à ciel ouvert, l'exploitant est tenu de placer :

- 1 Des bornes en tous les points nécessaires pour déterminer le périmètre de l'autorisation ;
- 2 Le cas échéant, des bornes de nivellement.

Ces bornes doivent demeurer en place jusqu'à l'achèvement des travaux d'exploitation et de remise en état du site.

2.5.3 - Eaux de ruissellement

Lorsqu'il existe un risque pour les intérêts visés à l'article L 211-1, livre II, titre I du code de l'environnement, l'eau, un réseau de dérivation empêchant les eaux de ruissellement d'atteindre la zone en exploitation est mis en place à la périphérie de cette zone.

2.5.4 - Accès à la carrière

L'accès à la voirie publique est aménagé de telle sorte qu'il ne crée pas de risque pour la sécurité publique.

Le chemin aménagé pour accéder à la carrière en évitant la traversée du hameau de Bauvais est entretenu par l'exploitant.

Son raccordement à la voie communale n°2 est aménagé de telle sorte à garantir notamment une bonne visibilité et le bon écoulement des eaux de ruissellement.

2.5.5 –Point d'eau compensateur

Pour compenser l'impact de la carrière sur le plan d'eau initial, l'exploitant maintient côté ouest du chemin d'accès, à au moins 10m de celui-ci, un point d'eau présentant les caractéristiques suivantes : 50 à 100 m² de superficie, berge la plus longue orientée au sud et en pente douce, berge opposée déboisée sur 5m, fond en argile compacté de manière à limiter l'assèchement et profondeur comprise entre 50cm et 1m.

Des aménagements complémentaires pourront être demandés par l'inspecteur des installations classées dans le but de favoriser la colonisation éventuelle du point d'eau par des espèces protégées.

ARTICLE 2.6 - DISPOSITIONS PARTICULIÈRES D'EXPLOITATION

2.6.1 - Patrimoine archéologique

Toutes découvertes fortuites de vestiges archéologiques en dehors du cadre d'opérations préventives seront signalées sans délai à la Mairie, à la Direction Régionale des Affaires Culturelles, avec copie à l'Inspection des Installations Classées.

2.6.2 - Modalités particulières d'extraction

L'exploitation sera conduite suivant la méthode et le phasage définis dans le dossier de demande d'autorisation, à savoir une progression linéaire des extractions de l'Est vers l'Ouest.

La carrière sera exploitée en fouille sèche. L'approfondissement de l'exploitation sera stoppée en cas d'atteinte de la nappe avant la cote plancher de 95 m NGF.

L'avancement de l'exploitation est en permanence protégé, en ses limites Nord et Ouest, par l'implantation d'un merlon périphérique et une haie double, voire triple en cas de perception visuelle

du site de puis l'extérieur, installée sur paillage biodégradable et intégrant, outre des essences locales (charmes, chênes pédonculés, noisetiers, érables), des arbustes (cornouiller sanguin, épine noire...) et quelques fruitiers rustiques (noyer, alisier torminal, cormier, poirier et pommier sauvages). L'installation d'éventuelles espèces invasives (buddleia, robinier, faux vernis du Japon, renouée du Japon) est surveillée et les plants éventuellement découverts font l'objet d'un arrachage systématique.

En cas de présence d'espèces d'oiseaux cavernicoles remarquables, l'exploitant propose au Préfet les modalités particulières d'exploitation qu'il envisage de mettre en œuvre afin de garantir la protection de ces espèces.

ARTICLE 2.7- EVACUATION DES MATÉRIAUX

Les matériaux sont évacués par voie routière, suivant le chemin d'accès aménagé pour relier la carrière à la voie communale n°2, dans les conditions fixées à l'article 2.5.4.

ARTICLE 2.8 - CONDUITE DE L'EXPLOITATION A CIEL OUVERT

2.8.1 - Déboisement et défrichage

Sans préjudice de la législation en vigueur et notamment de l'autorisation de défrichement délivrée, le déboisement et le défrichage éventuels des terrains sont réalisés progressivement, par phase correspondant aux besoins de l'exploitation.

L'exploitant détient les accords des propriétaires concernés pour ne pas opérer de coupe rase de grande ampleur dans les boisements voisins assurant la protection visuelle de la carrière.

2.8.2 - Technique de décapage :

Le décapage des terrains est limité aux besoins des travaux d'exploitation.

Le décapage est réalisé de manière sélective, de façon à ne pas mêler les terres végétales constituant l'horizon humifère aux stériles. L'horizon humifère et les stériles sont stockés séparément et réutilisés pour la remise en état des lieux.

ARTICLE 2.9 - SECURITE PUBLIQUE

2.9.1 - Interdiction d'accès

Durant les heures d'activité, l'accès à la carrière est contrôlé. En dehors des heures ouvrées, cet accès est interdit.

L'accès de toute zone dangereuse des travaux d'exploitation à ciel ouvert est interdit par une clôture efficace ou tout autre dispositif équivalent. Le danger est signalé par des pancartes placées, d'une part, sur le ou les chemins d'accès aux abords des travaux, d'autre part, à proximité des zones clôturées.

2.9.2 - Garantie des limites du périmètre

Les bords des excavations des carrières à ciel ouvert sont tenus à distance horizontale d'au moins 10 mètres des limites du périmètre sur lequel porte l'autorisation ainsi que de l'emprise des éléments de la surface dont l'intégrité conditionne le respect de la sécurité et de la salubrité publiques.

De plus, l'exploitation du gisement à son niveau le plus bas est arrêtée à compter du bord supérieur de la fouille à une distance horizontale telle que la stabilité des terrains voisins ne soit pas compromise. Cette distance prend en compte la hauteur totale des excavations, la nature et l'épaisseur des différentes couches présentes sur cette hauteur.

ARTICLE 2.10 - AUTRES INSTALLATIONS

Sans préjudice des dispositions du présent arrêté, les installations de broyage-concassage doivent satisfaire aux prescriptions techniques de l'arrêté ministériel du 30 juin 1997 relatif aux prescriptions générales applicables aux installations classées pour la protection de l'Environnement soumises à déclaration sous la rubrique n° 2515.

ARTICLE 3 - PREVENTION DES POLLUTIONS ET DES RISQUES

ARTICLE 3.1 - DISPOSITIONS GENERALES

Les carrières et les installations de premier traitement des matériaux sont exploitées et remises en état de manière à limiter leur impact sur l'environnement, notamment par la mise en œuvre de techniques propres.

L'exploitant prend toutes les dispositions nécessaires dans la conduite de l'exploitation pour limiter les risques de pollution des eaux, de l'air ou des sols et de nuisance par le bruit et les vibrations et l'impact visuel.

L'ensemble du site et ses abords placés sous le contrôle de l'exploitant sont maintenus en bon état de propreté. Les bâtiments et installations sont entretenus en permanence.

Les voies de circulation internes et aires de stationnement sont aménagées et entretenues.

Les véhicules sortant de l'installation ne doivent pas être à l'origine d'envols de poussières ni entraîner de dépôts de poussières ou de boue sur les voies de circulation publiques.

ARTICLE 3.2 - POLLUTION DE L'EAU

3.2.1 - Prévention des pollutions accidentelles

1. Le ravitaillement et l'entretien des engins de chantier sont réalisés sur une aire étanche entourée par un caniveau relié à un point bas étanche permettant la récupération totale des eaux ou des liquides résiduels.
2. Tout stockage d'un liquide susceptible de créer une pollution des eaux ou des sols est associé à une capacité de rétention dont le volume est au moins égal à la plus grande des deux valeurs suivantes :
 - 100 % de la capacité du plus grand réservoir;
 - 50 % de la capacité des réservoirs associés.

Cette disposition ne s'applique pas aux bassins de traitement des eaux résiduaires. Lorsque le stockage est constitué exclusivement en récipients de capacité inférieure ou égale à 250 litres, la capacité de rétention peut être réduite à 20 % de la capacité totale des fûts associés sans être inférieure à 1000 litres ou à la capacité totale lorsqu'elle est inférieure à 1000 litres.

3. Les produits récupérés en cas d'accident ne peuvent être rejetés et doivent être soit réutilisés, soit éliminés comme les déchets.

3.2.2 - Eaux de procédés des installations

Les éventuels rejets d'eaux de procédé des installations de traitement des matériaux à l'extérieur du site autorisé sont interdits. Ces eaux sont intégralement recyclées. Le circuit de recyclage est conçu de telle manière qu'il ne puisse donner lieu à des pollutions accidentelles.

Un dispositif d'arrêt d'alimentation en eau de procédé de l'installation, en cas de rejet accidentel des eaux, est prévu.

3.2.3 - Prélèvement d'eau

L'utilisation d'eau pour des usages industriels et spécialement celle dont la qualité permet des emplois domestiques, doit être limitée par des systèmes qui en favorisent l'économie (par exemple lorsque la température et les qualités de ces eaux le permettent : recyclage, etc...).

En particulier, les prélèvements sont limités aux besoins domestiques de l'exploitation et aux appoints nécessaires à l'activité de sciage présente sur le site et dont les eaux de process sont recyclées par l'intermédiaire d'un bassin de décantation. Les prélèvements dans le réseau public sont ainsi limités à 300m³ par an et l'eau éventuellement nécessaire pour la limitation des émissions de poussières est exclusivement d'origine pluviale.

Toute modification dans les conditions d'alimentation en eau de l'établissement doit être portée à la connaissance de l'inspection des installations classées, ainsi que les projets concernant la réduction des consommations d'eau pour les principales fabrications ou groupes de fabrication.

3.2.4 - Rejets d'eau dans le milieu naturel

3.2.4.1 - Eaux rejetées (eaux d'exhaure, eaux pluviales et eaux de nettoyage)

Les eaux de ruissellement sont collectées en point bas du site dans un fossé d'infiltration.

Les eaux éventuellement rejetées à l'extérieur du site respectent les prescriptions suivantes:

- le pH est compris entre 5,5 et 8,5 ;
- la température est inférieure à 30 ° C ;
- les matières en suspension totales (MEST) ont une concentration inférieure à 35mg/l (norme NF EN 872) ;
- la demande chimique en oxygène sur effluent non décanté (DCO) a une concentration inférieure à 125 mg/l (norme NFT 90 101) ;
- les hydrocarbures ont une concentration inférieure à 10 mg/l (norme NFT 90 114).

Ces valeurs limites sont respectées pour tout échantillon prélevé proportionnellement au débit sur 24 heures. En ce qui concerne les MEST, la demande chimique en oxygène et les hydrocarbures, aucun prélèvement instantané ne doit dépasser le double de ces valeurs limites.

3.2.4.2 - Eaux vannes

Les eaux vannes des sanitaires et des lavabos sont traitées en conformité avec les règlements sanitaires en vigueur.

En particulier, les rejets en tranchées filtrantes sont soumis à l'accord préalable des services sanitaires départementaux. Si un réseau d'assainissement communal performant existe, elles y seront raccordées.

ARTICLE 3.3 - POLLUTION DE L'AIR

L'exploitant prend toutes dispositions utiles pour éviter l'émission et la propagation des poussières.

Les dispositifs de limitation d'émission des poussières résultant du fonctionnement des installations de traitement des matériaux sont aussi complets et efficaces que possible.

ARTICLE 3.4 - BRUIT

3.4.1 - Zones à émergence réglementée

On appelle émergence la différence entre le niveau du bruit ambiant, carrière en exploitation, et le niveau du bruit résiduel lorsque la carrière est à l'arrêt.

On appelle zones à émergence réglementée :

- l'intérieur des immeubles habités ou occupés par des tiers, existant à la date de l'autorisation, et leurs parties extérieures éventuelles les plus proches (cour, jardin, terrasse).

- les zones constructibles, définies par des documents d'urbanisme opposables aux tiers et publiés à la date de l'autorisation.
- l'intérieur des immeubles habités ou occupés par des tiers qui ont été implantés après la date de l'arrêté d'autorisation dans les zones constructibles définies ci-dessus et leurs parties extérieures éventuelles les plus proches (cour, jardin, terrasse), à l'exclusion de celles des immeubles implantés dans les zones destinées à recevoir des activités artisanales ou industrielles.

BRUIT
VALEURS LIMITES ET POINTS DE CONTRÔLE

Niveau de bruit ambiant existant dans les zones à émergence réglementée (incluant le bruit de l'établissement)	Emergence admissible pour la période allant de 7 h 00 à 22 h 00 sauf dimanches et jours fériés	Emergence admissible pour la période allant de 22 h 00 à 7 h 00 ainsi que les dimanches et jours fériés
supérieur à 35 dB(A) et inférieur ou égal à 45 dB (A)	6 dB(A)	4 dB (A)
supérieur à 45 dB(A)	5 dB (A)	3 dB (A)

Valeurs admissibles en limite de propriété	Jour (7h00- 22h00) sauf dimanches et jours fériés	Nuit (22h00- 7h00) et dimanches et jours fériés
POINTS DE CONTRÔLES	Niveaux limites admissibles de bruit en dB(A)	Niveaux limites admissibles de bruit en dB(A)
1 : Bauvais	40	Pas d'activité
2 : St Maixent	38	Pas d'activité
3 : La Caillauderie	37	Pas d'activité

L'emplacement de ces points de mesures est précisé sur le plan joint au présent arrêté.

Un contrôle des niveaux sonores est effectué au plus tard 1 an après la mise en service de l'extension accordée par le présent arrêté, puis tous les 3 ans.

3.4.2 - Règles de construction

Les installations sont construites et équipées de façon que :

- les émissions sonores ne soient pas à l'origine,

- en limite de propriété, d'un niveau de bruit supérieur aux valeurs admissibles précisées à l'article 3.4.1,
- dans les zones à émergence réglementée, d'une émergence supérieure aux valeurs admissibles précisées à l'article 3.4.1,
- les émissions solidiennes ne soient pas à l'origine de valeurs supérieures à celles précisées dans la circulaire du 23 juillet 1986 relative aux vibrations mécaniques émises dans l'environnement par les installations classées pour la protection de l'environnement.

3.4.3 - Vibrations

L'emploi d'explosifs n'est pas autorisé sur le site.

3.4.4 - Véhicules et engins de chantier

Les émissions sonores des véhicules, matériels et engins de chantier qui peuvent être utilisés à l'intérieur de l'établissement doivent respecter la réglementation en vigueur les concernant en matière de limitation de leurs émissions sonores (notamment les engins de chantier doivent être conformes à un type homologué).

ARTICLE 3.5 - DECHETS

Toutes dispositions sont prises pour limiter les quantités de déchets produits, notamment en effectuant toutes les opérations de valorisation possibles. Les diverses catégories de déchets sont collectées séparément puis valorisées ou éliminées vers des installations dûment autorisées.

ARTICLE 3.6 - RISQUES

3.6.1 - Incendie et explosions

L'installation est pourvue d'équipements de lutte contre l'incendie adaptés et conformes aux normes en vigueur. Ces matériels sont maintenus en bon état et vérifiés au moins une fois par an.

Une réserve d'eau d'incendie étanche, d'au moins 120 m³ de capacité, est aménagée sur le site suivant les recommandations du service d'incendie et de secours qui est informé par l'exploitant dès réalisation des travaux.

3.6.2 - Installations électriques

L'installation électrique est entretenue en bon état ; elle est périodiquement contrôlée par un technicien compétent. Les rapports de contrôle sont tenus à la disposition de l'inspection des installations classées.

ARTICLE 4 - FIN D'EXPLOITATION

4.1 - Dispositions générales

Lors de la mise à l'arrêt définitif de l'exploitation et au plus tard six mois avant la date d'expiration de l'autorisation, l'exploitant notifie au Préfet la cessation d'activité. Cette notification est accompagnée d'un dossier comprenant :

- un mémoire sur l'état du site précisant les mesures prises ou prévues pour assurer la protection des intérêts visés à l'article L 511, livre V, titre I du code de l'environnement modifiée et notamment :
 - la valorisation ou l'élimination vers des installations dûment autorisées de tous les produits polluants et déchets,
 - l'évacuation ou l'élimination des produits dangereux ainsi que des déchets présents sur le site,
 - la dépollution des sols et des eaux souterraines éventuellement pollués,
 - les conditions de remise en état et d'insertion du site dans son environnement ainsi que son devenir ; la mise en sécurité des fronts de taille et le nettoyage des terrains, la suppression de toutes les structures n'ayant pas d'utilité après la remise en état du site.
 - en cas de besoin, la surveillance à exercer de l'impact de l'installation sur son environnement, et les modalités de mise œuvre de servitudes.
- le plan à jour des terrains d'emprise de l'installation accompagné de photographies ;
- le plan de remise en état définitif.

La remise en état doit être achevée 6 mois au moins avant la date d'expiration de l'autorisation.

4.2 – Etat final

L'objectif final de la remise en état vise à planter un boisement compensateur sur les deux tiers Ouest du site et favoriser la reprise d'une végétation naturelle sur le tiers restant, suivant les éventuelles recommandations de la direction départementale de l'agriculture et de la forêt qui sera consultée dans le cadre de la réalisation du mémoire demandé à l'article 4.1 ci-dessus.

Les 2 hectares destinés à accueillir le boisement compensateur seront aménagés conformément aux dispositions accompagnant l'autorisation de défrichement accordée et notamment dans l'optique d'obtenir un milieu à vocation forestière (densité de l'ordre de 2000 tiges/ha, avec une dominante de chêne sessile).

Les fronts de taille seront talutés suivant une pente de 45°, excepté en limite Est et Nord-Est où la pente sera abaissée à 30°. Les talus seront également boisés selon une logique forestière proche de celle appliquée au boisement compensateur susvisé.

Les parcelles 46 et 47 seront préalablement remblayées jusqu'à la cote du terrain naturel à l'aide de stériles issus de la carrière.

Pour le reste, la remise en état sera conduite suivant la méthode et le phasage définis dans le dossier, à savoir une remise en état progressive d'Est en Ouest, suivant la progression de l'exploitation, tout en laissant à l'extrémité Nord-Est du site une zone technique remise en état uniquement en fin d'autorisation.

La mise en exploitation de la phase n+2 est conditionnée à la remise en état de la phase n.

Les schémas d'exploitation et de remise en état sont annexés au présent arrêté.

4.3 – Remblayage

Le remblayage ne peut être réalisé qu'avec les stériles de la carrière ;

ARTICLE 5 - DELAIS ET VOIES DE RECOURS

La présente décision peut être déférée au Tribunal administratif de Poitiers :

1. par les demandeurs ou exploitants, dans un délai de deux mois qui commence à courir du jour où lesdits actes leur ont été notifiés ;
2. par les tiers, personnes physiques ou morales, les communes intéressées ou leurs groupements, en raison des inconvénients ou des dangers que le fonctionnement de l'installation présente pour les intérêts visés à l'article L.511-1, dans un délai de 6 mois à compter de l'achèvement des formalités de publicité de la déclaration de début d'exploitation transmise par l'exploitant au Préfet.

Les tiers qui n'ont acquis ou pris à bail des immeubles ou n'ont élevé des constructions dans le voisinage d'une installation classée que postérieurement à l'affichage ou à la publication de l'arrêté autorisant l'ouverture de cette installation ou atténuant les prescriptions primitives ne sont pas recevables à déférer le dit arrêté à la juridiction administrative.

ARTICLE 6 - PUBLICATION

Conformément aux dispositions de l'article 21 du décret n° 77-1133 du 21 septembre 1977 :

- 1° - Un extrait du présent arrêté énumérant les conditions auxquelles l'autorisation est accordée, sera affiché pendant un mois à la porte de la mairie d'HAIMS et précisera, notamment, qu'une copie de ce document est déposée à la mairie pour être mise à la disposition des intéressés. Procès-verbal de l'accomplissement de cette formalité sera dressé par les soins du Maire et adressé au Préfet.
- 2° - L'exploitant devra, également, afficher un extrait de cet arrêté dans l'installation en cause.
- 3° - Un avis sera inséré par les soins du Préfet et aux frais du demandeur dans deux journaux diffusés dans tout le département.

ARTICLE 7 - APPLICATION

Le Secrétaire Général de la Préfecture de la Vienne, le Maire d'HAIMS et l'Inspecteur des Installations Classées sont chargés, chacun en ce qui le concerne, de l'exécution du présent arrêté dont copie sera adressée :








- à Monsieur le directeur de la SARL CARRIERE D'HAIMS, le Prieuré de Remeneuil 86230 USSEAU.
- aux Directeurs Départementaux de l'Equipement, des Affaires Sanitaires et Sociales, de l'Agriculture et de la Forêt, des Services d'Incendie et de Secours, des Aménagements de l'Espace et de l'Environnement(Conseil Général de la Vienne)
- aux Directeurs Régionaux de l'Environnement, de l'Industrie, de la Recherche et de l'Environnement et des Affaires Culturelles,
- et aux maires des communes concernées: BETHINES, VILLEMORT, JOURNET.

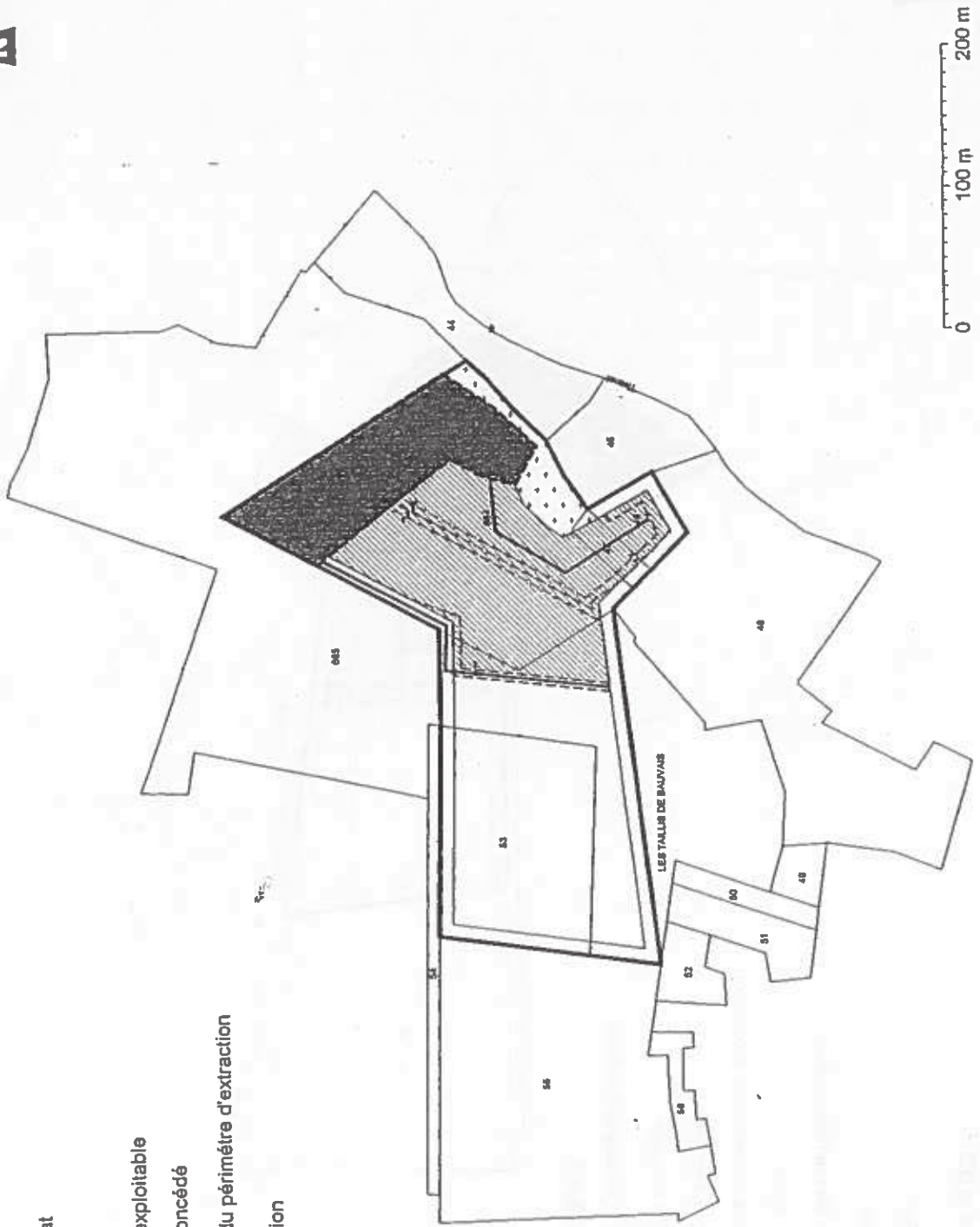
Fait à POITIERS, le 15 octobre 2007

Pour le Préfet,
Le Secrétaire Général de la Préfecture
de la Vienne











Frédéric BÉNÉT-CHAMBELLAN

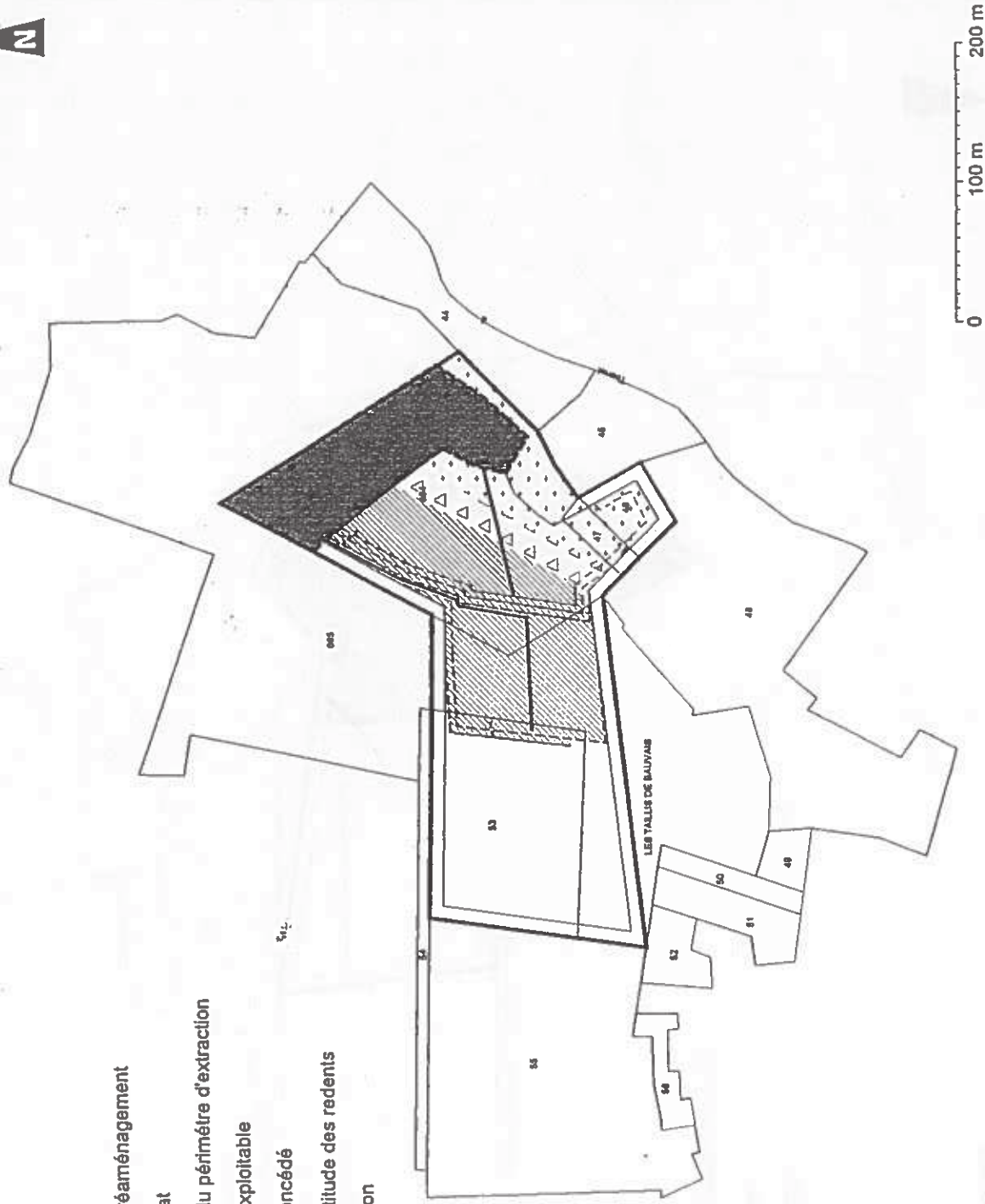
Phase 1 (0 - 5 ans)

-  Zone d'extraction
-  Zone remise en état
-  Zone technique
-  Limite de la zone exploitable
-  Limite du terrain concédé
-  Linéaire maximal du périmètre d'extraction
-  Chemin d'exploitation











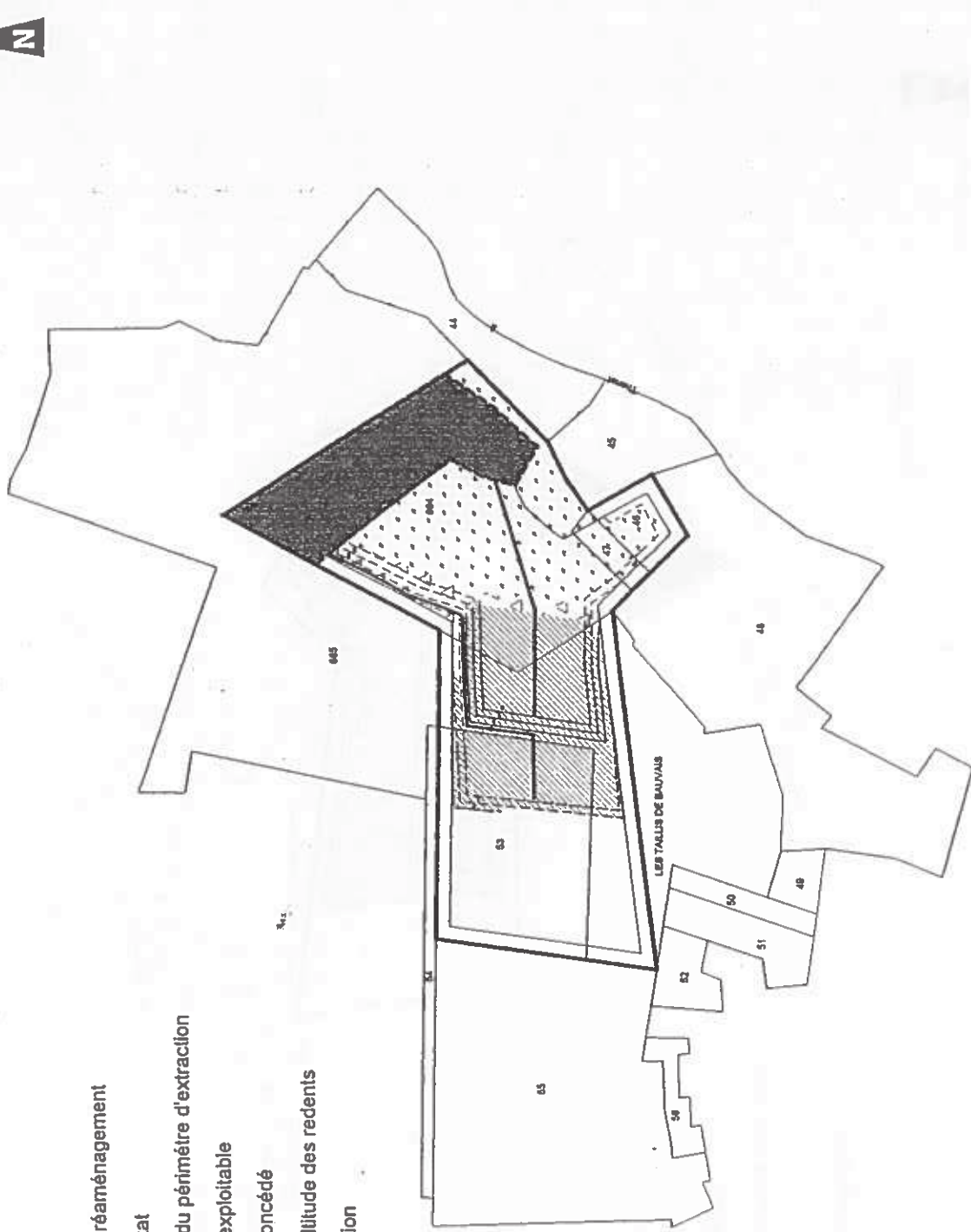
Phase 2 (5 - 10 ans)

-  Zone d'extraction
-  Zone technique
-  Zone en cours de réaménagement
-  Zone remise en état
-  Linéaire maximal du périmètre d'extraction
-  Limite de la zone exploitable
-  Limite du terrain concédé
-  Emplacement et altitude des redents
-  Chemin d'exploitation












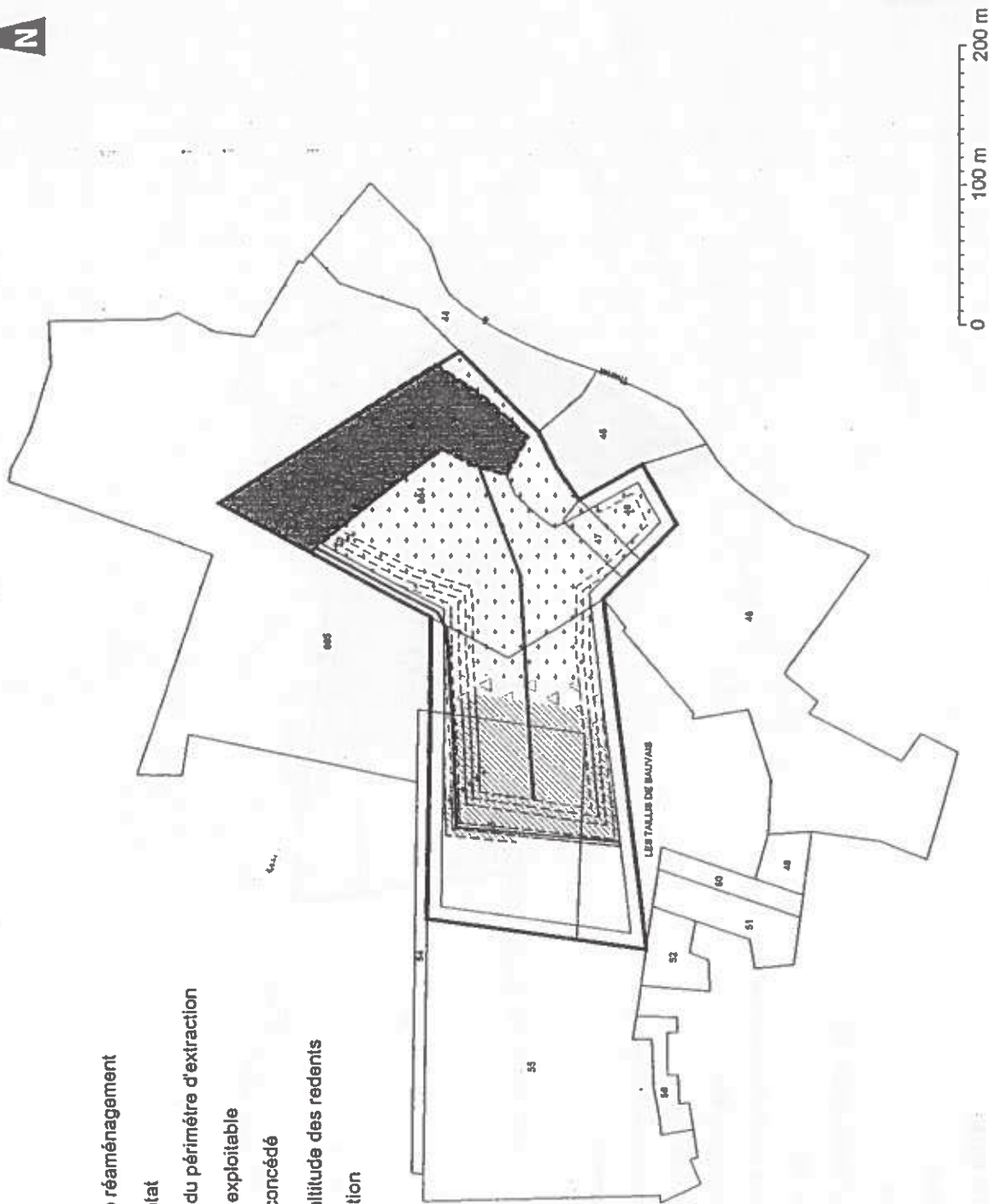
Phase 3 (10 - 15 ans)

-  Zone d'extraction
-  Zone technique
-  Zone en cours de réaménagement
-  Zone remise en état
-  Linéaire maximal du périmètre d'extraction
-  Limite de la zone exploitable
-  Limite du terrain concédé
-  Emplacement et altitude des redents 110
- Chemin d'exploitation












Phase 4 (15 - 20 ans)

-  Zone d'extraction
-  Zone technique
-  Zone en cours de réaménagement
-  Zone remise en état
-  Linéaire maximal du périmètre d'extraction
-  Limite de la zone exploitable
-  Limite du terrain concédé
-  Emplacement et altitude des redents 110
-  Chemin d'exploitation



Phase 5 (20 - 25 ans)

-  Zone d'extraction
-  Zone technique
-  Zone en cours de réaménagement
-  Zone remise en état
-  Linéaire maximal du périmètre d'extraction
-  Limite de la zone exploitable
-  Limite du terrain concédé
-  Emplacement et altitude des redents
-  Chemin d'exploitation

